



ประกาศองค์การบริหารส่วนจังหวัดลำปาง
เรื่อง การใช้แผนพัฒนาองค์การบริหารส่วนจังหวัดลำปาง (พ.ศ.๒๕๖๖ - ๒๕๗๐)

ตามระเบียบกระทรวงมหาดไทยว่าด้วยการจัดทำแผนพัฒนาขององค์กรปกครองส่วนท้องถิ่น พ.ศ.๒๕๔๘ และที่แก้ไขเพิ่มเติม ข้อ ๑๗ และข้อ ๑๘ กำหนดให้องค์การบริหารส่วนจังหวัดจัดทำแผนพัฒนาองค์การบริหารส่วนจังหวัดให้แล้วเสร็จภายในเดือนพฤศจิกายนก่อนปีงบประมาณถัดไป ประกอบกับหนังสือจังหวัดลำปาง ด่วนที่สุด ที่ ลป ๕๑๐๐๓/๔๑๐๘ ลงวันที่ ๒๙ พฤศจิกายน ๒๕๖๔ ผู้ว่าราชการจังหวัดลำปาง ได้อนุมัติให้องค์การบริหารส่วนจังหวัดลำปางขยายเวลาการจัดทำแผนพัฒนาองค์การบริหารส่วนจังหวัดลำปาง (พ.ศ.๒๕๖๖ - ๒๕๗๐) ออกไปจนถึงวันที่ ๑๔ มกราคม ๒๕๖๕ นั้น

บัดนี้ องค์การบริหารส่วนจังหวัดลำปางได้ดำเนินการจัดทำแผนพัฒนาองค์การบริหารส่วนจังหวัดลำปางเสร็จเรียบร้อยแล้ว โดยมีมติคณะกรรมการสนับสนุนการจัดทำแผนพัฒนาองค์การบริหารส่วนจังหวัดลำปาง เมื่อวันที่ ๑๑ มกราคม ๒๕๖๕ และมีมติคณะกรรมการพัฒนาองค์การบริหารส่วนจังหวัดลำปาง เมื่อวันที่ ๑๒ มกราคม ๒๕๖๕

อาศัยอำนาจตามระเบียบกระทรวงมหาดไทย ว่าด้วยการจัดทำแผนพัฒนาขององค์กรปกครองส่วนท้องถิ่น พ.ศ.๒๕๔๘ และที่แก้ไขเพิ่มเติม ข้อ ๒๔ จึงประกาศใช้แผนพัฒนาองค์การบริหารส่วนจังหวัดลำปาง (พ.ศ.๒๕๖๖ - ๒๕๗๐)

จึงประกาศให้ทราบโดยทั่วกัน

ประกาศ ณ วันที่ ๑๓ เดือน มกราคม พ.ศ.๒๕๖๕

(นางสาวดวงรัตน์ ไส้สุหนท)
นายกองค์การบริหารส่วนจังหวัดลำปาง

สารบัญ

	หน้า
ส่วนที่ ๑ สภาพทั่วไปและข้อมูลพื้นฐาน	๑ - ๔๓
ส่วนที่ ๒ ยุทธศาสตร์การพัฒนากองครักษ์ปกครองส่วนท้องถิ่น	๔๔ - ๑๒๒
ส่วนที่ ๓ การนำแผนพัฒนาท้องถิ่นไปสู่การปฏิบัติ	๑๒๓ - ๔๖๐
ส่วนที่ ๔ การติดตามและประเมินผล	๔๖๑ - ๔๗๓

ส่วนที่ ๑

สภาพทั่วไปและข้อมูลพื้นฐาน

ประวัติความเป็นมาของจังหวัดลำปาง

จังหวัดลำปาง เป็นจังหวัดที่มีอายุเก่าแก่ไม่น้อยกว่า ๑,๓๓๖ ปี มีชื่อเรียกขานกันหลายชื่อ ซึ่งปรากฏหลักฐานตามตำนานต่าง ๆ รวม ๑๑ ชื่อ ได้แก่ กุกกุกนคร ลัมภกับปะนกร ศรีนครชัย นครเวียงคอกวู้ เวียงดิน เขลางค์นคร นครลำปางคำเขลางค์ออลัมภางค์เมืองลคร และเมืองนครลำปาง จากการที่เรียกขานกันว่า **“กุกกุกนคร”** แปลว่าเมืองไก่ ดังนั้น ตราประจำจังหวัดลำปาง คือ **“ไก่ขาว”**

จังหวัดลำปาง สร้างเมื่อ พ.ศ.๑๒๒๓ จากหนังสือพงศาวดารโยนกกล่าวว่า“สุพรมฤาษี” สร้างเมืองเพื่อให้เจ้าอนันตยศ โอรสพระนางจามเทวี ครองคู่กับเมืองหริภุญชัย (ลำพูน) ให้ชื่อเมืองว่า “นครเขลางค์” ต่อมาเปลี่ยนเป็น “นครอัมภางค์” และเปลี่ยนชื่อเป็น “นครลำปาง” ในภายหลัง

ในสมัยโยนกเชียงแสน นครลำปาง เคยตกอยู่ภายใต้อำนาจของขอม เคยเป็นเมืองประเทศราชของพม่าและเมืองเชียงใหม่ ในสมัยพระเจ้ากรุงธนบุรี “เจ้าทิพย์ช้าง” สามารถขับไล่พวกพม่าออกจากเมืองลำปางได้สำเร็จจึงได้รับการสถาปนาเป็น“พระยาสุลือไชยสงคราม” ขึ้นครองนครลำปางใน ปี พ.ศ.๒๒๗๙

ในปี พ.ศ. ๒๓๐๗“เจ้าแก้วฟ้า”พระโอรสของเจ้าทิพย์ช้าง ได้ขึ้นครองนครลำปาง และเป็นต้นตระกูล ณ ลำปาง ณ ลำพูน รวมทั้ง ณ เชียงใหม่ ในเวลาต่อมา และมี “เจ้าบุญวาทย์วงศ์มานิต” เป็นผู้ครองนครลำปางองค์สุดท้าย

จังหวัดลำปางได้ประกาศจัดตั้งเป็นจังหวัด ในปี พ.ศ. ๒๔๓๕ (สมัยรัชกาล ที่ ๕) โดยขึ้นอยู่กับมณฑลพายัพสมัยหนึ่ง (พ.ศ. ๒๔๔๓) ต่อมาแยกเป็นมณฑลมหาสารบุรี ในปี พ.ศ. ๒๔๕๘ ซึ่งในเวลาต่อมาได้มีประกาศยกเลิกมณฑลทั่วราชอาณาจักรลำปางจึงมีฐานะเป็น “จังหวัดลำปาง” ตามพระราชบัญญัติระเบียบบริหารราชการอาณาจักรสยามพ.ศ. ๒๔๗๖



ตราประจำจังหวัดลำปาง

รูปไก่ขาวยืนอยู่ในซุ้มมณฑปพระธาตุลำปางหลวง

ไก่ขาว หมายถึง ไก่เผือก เป็นสัญลักษณ์ที่มีมาตั้งแต่สมัยเมืองกุกกุกนคร (ตำนานเมืองลำปาง) และได้กลายเป็นสัญลักษณ์สำคัญ โดยปรากฏเครื่องหมายไก่เผือก คู่กับดวงตราแผ่นดินในศาลากลางเมืองลำปาง ตั้งแต่สมัยเริ่มเปลี่ยนที่ทำการเมืองจาก "เค้าสนามหลวง" เป็นศาลากลางเมืองนครลำปางขึ้น ในสมัยเริ่มสร้างศาลากลางหลังแรก เมื่อ พ.ศ. ๒๔๕๒

ซุ้มมณฑปที่วัดพระธาตุลำปางหลวง เป็นศิลปกรรมล้านนาที่งดงามมาก วัดพระธาตุลำปางหลวง เป็นวัดคู่บ้านคูเมืองลำปาง มีองค์พระเจดีย์ที่บรรจุพระบรมเกศาธาตุของพระพุทธเจ้า เป็นที่เคารพสักการะของพุทธศาสนิกชนทั่วโลก

ดอกไม้ประจำจังหวัดลำปาง



ดอกธรรมรักษา มีลักษณะทั่วไป เป็นพรรณไม้ล้มลุก อวบน้ำ มีลำต้นใต้ดิน เรียกว่า เหง้า ลักษณะคล้ายกับกล้วย ลำต้นสูงประมาณ ๑ - ๒ เมตร เจริญเติบโตโดยการแตกหน่อออกมาเป็น กอ ลักษณะใบคล้ายใบกล้วย เรียงสลับกัน มีสีเขียว ผิวเรียบ เป็นมัน

ต้นไม้ประจำจังหวัดลำปาง



ต้นชะจาว มีลักษณะทั่วไป เป็นไม้ยืนต้นสูง ๒๕ เมตร ผลัดใบ ลำต้นเปลาตรงเปลือกสีน้ำตาลปนเทา มีต่อมระบายอากาศเป็นจุดกลมเล็ก ๆ สีขาวมองเห็นได้ง่าย เรือนยอดเป็นพุ่มรูปไข่กว้างค่อนข้างทึบ ใบเป็นใบเดี่ยว เรียงสลับแผ่นใบรูปรีป้อม โคนใบมนหรือป้าน ปลายใบเรียวแหลม ก้านใบมีขน ออกดอกเป็นกระจุกตามง่ามใบ ดอกขนาดเล็ก แยกเพศเป็นดอกเพศผู้และดอกเพศเมีย ออกดอกช่วงเดือนธันวาคม-มกราคม ผลเป็นรูปโล่แบน มีปีกบางล้อมรอบ

คำขวัญจังหวัดลำปาง

“ถ่านหินลือชา รถม้าลือลั่น เครื่องปั้นลือนาม งามพระธาตุลือไกล ฝึกช้างใช้ลือโลก”

(๑) ด้านกายภาพ

๑) ที่ตั้งและขนาดพื้นที่

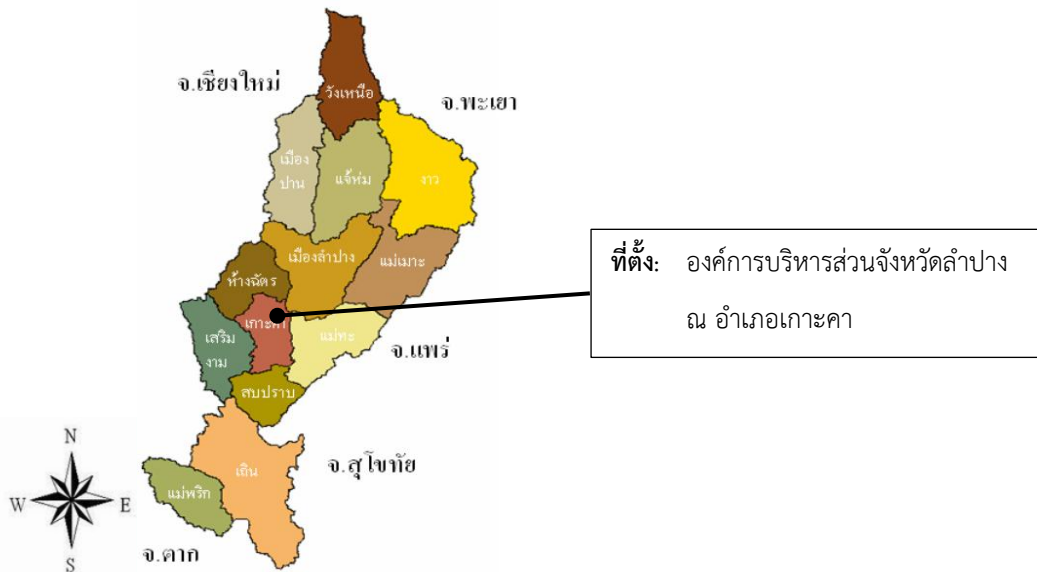
จังหวัดลำปาง ตั้งอยู่ภาคเหนือตอนบนของประเทศไทย ห่างจากกรุงเทพฯ ตามทางหลวงแผ่นดินสายพหลโยธิน ประมาณ ๖๐๒ กม. ตามทางรถไฟประมาณ ๖๒๕ กม. มีเนื้อที่ประมาณ ๑๒,๕๓๓.๙๖๑ ตร.กม. หรือประมาณ ๗,๘๓๓,๗๒๖ ไร่ มีพื้นที่ใหญ่เป็นอันดับ ๕ ของภาคเหนือ รองจากเชียงใหม่ ตาก แม่ฮ่องสอน และเพชรบูรณ์ มีอาณาเขตติดต่อกับจังหวัดข้างเคียงถึง ๗ จังหวัด ดังนี้



- ทิศเหนือ ติดต่อกับ จังหวัดเชียงใหม่ เชียงราย และพะเยา
- ทิศใต้ ติดต่อกับ จังหวัดตาก
- ทิศตะวันออก ติดต่อกับ จังหวัดแพร่ และสุโขทัย
- ทิศตะวันตก ติดต่อกับ จังหวัดลำพูน

ที่ตั้งขององค์การบริหารส่วนจังหวัดลำปาง

องค์การบริหารส่วนจังหวัดลำปาง ตั้งอยู่เลขที่ ๖๒๑ ถนนพหลโยธิน ตำบลศาลา อำเภอเกาะคา จังหวัดลำปาง



๒) สภาพภูมิประเทศ

จังหวัดลำปาง อยู่สูงจากระดับน้ำทะเล ๒๖๘.๘๐ เมตร พื้นที่มีลักษณะเป็นรูปยาวรี ภูมิประเทศโดยทั่วไปเป็นที่ราบสูง มีภูเขาสูงอยู่ทั่วไป ทอดตัวยาวตามแนวทิศเหนือไปทางทิศใต้ ของจังหวัดและในบริเวณตอนกลางของจังหวัดบางส่วนมีที่ราบลุ่มริมฝั่งแม่น้ำและตามลักษณะทางกายภาพทางด้านธรณีวิทยา จังหวัดลำปางมีพื้นที่เป็นที่ราบล้อมรอบด้วยภูเขามีลักษณะเป็นแอ่งแผ่นดินที่ยาวและกว้างที่สุดในภาคเหนือ เรียกว่า “อ่างลำปาง” ลักษณะภูมิประเทศแบ่งออกเป็น ๓ ลักษณะ คือ

บริเวณตอนบนของจังหวัด เป็นที่ราบสูง ภูเขา และเป็นป่าค่อนข้างทึบ อุดมสมบูรณ์ด้วยไม้มีค่า ได้แก่ พื้นที่อำเภอเมืองปาน แจ้ห่ม ฝาง และงาว

บริเวณตอนกลางของจังหวัด เป็นที่ราบและที่ราบลุ่มริมฝั่งแม่น้ำ ซึ่งเป็นแหล่งเกษตรกรรมที่สำคัญของจังหวัด ได้แก่ พื้นที่อำเภอห้างฉัตร เมืองลำปาง เกาะคา แม่ทะและสบปราบ

บริเวณตอนใต้ของจังหวัด เป็นป่าไม้รัง บางส่วนเป็นทุ่งหญ้า ได้แก่ พื้นที่อำเภอเถิน แม่พริก บางส่วนของอำเภอเสริมงามและแม่ทะ

๓) สภาพภูมิอากาศ

จากข้อมูลของ สถานีอุตุนิยมวิทยาลำปาง ระบุว่า ลักษณะพื้นที่ของจังหวัดที่เป็นแอ่งคล้ายกันกระหะ จึงทำให้อากาศร้อนอบอ้าวเกือบตลอดปี ฤดูร้อนร้อนจัด และหนาวจัดในฤดูหนาว โดยมีอุณหภูมิสูงสุด ๔๓.๑ องศาเซลเซียส เมื่อวันที่ ๖ และ ๘ เมษายน ๒๕๕๓ ณ สถานีตรวจวัดอำเภอเถินและมีอุณหภูมิต่ำสุด ๖.๓ องศาเซลเซียส เมื่อวันที่ ๒๔ มกราคม ๒๕๕๔ ณ สถานีตรวจวัดอำเภอเถินและในปี ๒๕๕๔ ปริมาณน้ำฝนสะสมวัดได้ ๑,๘๕๒.๗ มิลลิเมตร (ณ สถานีตรวจวัดน้ำฝนอำเภอเมืองลำปาง) ลักษณะภูมิอากาศ แบ่งเป็น ๓ ฤดู คือ

ฤดูร้อน เริ่มประมาณต้นเดือน มีนาคม จนถึงกลางเดือน พฤษภาคม อากาศจะร้อนอบอ้าว ช่วงที่มีอากาศร้อนที่สุด คือ เดือนเมษายน

ฤดูฝน เริ่มประมาณกลางเดือน พฤษภาคม

ฤดูหนาว เริ่มประมาณเดือน พฤศจิกายน จนถึงเดือน กุมภาพันธ์ อากาศจะหนาวเย็นช่วงที่มีอากาศหนาวจัด คือ เดือนมกราคม

๔) ลักษณะของดิน

ลักษณะของดินในพื้นที่จังหวัดลำปางแบ่งตามภูมิฐานได้ดังนี้

๔.๑ ดินบริเวณที่ราบน้ำท่วมถึง ลักษณะส่วนใหญ่เป็นที่ราบเรียบความลาดเทไม่เกินร้อยละ ๑ พื้นที่ที่พบดินลักษณะนี้ในพื้นที่จังหวัดลำปาง มีจำนวน ๑๘,๑๗๒ ไร่ เกิดจากตะกอนใหม่และค่อนข้างใหม่ที่น้ำพัดพามาทับถมตามลุ่มน้ำต่างๆ ในภาคเหนือ ดินที่พบคืออันดับแอนดิสอล มี ๒ ลักษณะดังนี้

๑) ดินมีการระบายน้ำค่อนข้างเร็วหรือเร็ว พบบริเวณที่ลุ่มกว้างใหญ่ของลำน้ำเนื่องจากเนื้อของดินละเอียดมีสีเทาใช้ประโยชน์ทำนาดำและนาหว่าน

๒) ดินมีการระบายน้ำค่อนข้างดีกับดี เนื้อของดินเป็นดินร่วนปนทราย มีสีน้ำตาล ใช้ประโยชน์ในการปลูกผัก ไม้ผลและเป็นที่อยู่อาศัย

๔.๒ ดินบริเวณลานตะพักลำน้ำระดับต่ำ ลักษณะทั่วไปยังเป็นที่ราบอยู่แต่มีความลาดเทของพื้นที่ไม่เกินร้อยละ ๒ พื้นที่ที่พบดินบริเวณลานตะพักลำน้ำระดับต่ำในพื้นที่จังหวัดลำปาง มีจำนวน ๑๒,๖๑๑ ไร่ จะมีลักษณะเดียวกับดินบริเวณที่ราบน้ำท่วมถึง ดินบริเวณนี้ไม่ท่วม แต่ได้รับความชื้นจากน้ำฝน ถ้าจะใช้ทำนา ต้องทำคันดินเพื่อเก็บกักน้ำ ลำดับดินที่พบมีดังนี้

๑) อินเซพติซอล เป็นกลุ่มที่พบมากที่สุด ตามบริเวณดินตะกอนใหม่ ใช้ประโยชน์ทำนาปลูกพืชไร่หลังฤดูทำนา

๒) อัลฟิซอล พบอยู่กระจัดกระจายเป็นบริเวณแคบ ๆ โดยเฉพาะบริเวณริมน้ำเก่า เหมาะในการปลูกพืชสวน พืชไร่

๓) เวอติซอล พบอยู่น้อยมากในภาคเหนือ ลักษณะดินจะเหนียวการขยายตัวและหดตัวมากตามปริมาณความชื้นในดินใช้ประโยชน์ทำน่าน้ำฝนได้ ปลูกพืชไร่

๔.๓ ดินบริเวณลานตะพักลำน้ำระดับสูง ลักษณะราบเรียบถึงเป็นลูกคลื่นลอน มีความลาดเทไม่เกินร้อยละ ๓ พื้นที่ที่พบดินบริเวณลานตะพักน้ำระดับสูงในพื้นที่จังหวัดลำปาง มีจำนวน ๔๖,๗๘๐ ไร่ มีการระบายน้ำดีปานกลาง การพังทลายของหน้าดินมีปานกลาง เนื่องจากมีความลาดเทของพื้นที่ ใช้ประโยชน์ในการทำนาในฤดูฝน ปลูกพืชไร่ เช่น อ้อย ข้าวโพด มันสำปะหลัง พื้นที่ส่วนใหญ่ยังคงสภาพเป็นป่า ลำดับดินที่พบในบริเวณนี้ คือ

๑) อัลฟิซอล ลักษณะเนื้อดินบนเป็นดินร่วนปนทราย หรือดินทรายปนดินร่วน สีนํ้าตาลเข้มปนเทา
 ๒) อุลติซอล ลักษณะเนื้อดินเป็นดินทรายหรือดินปนทราย ซึ่งเกิดจากการสลายตัวของหิน
 ๓) ออซิซอล ส่วนใหญ่เป็นดินบนภูเขาเป็นดินเก่ามีสีแดงและสีเหลือง ไม่เหมาะในการปลูกพืช และปล่อยให้เป็นป่าตามธรรมชาติ

๔) เอนติซอล ลักษณะเป็นดินทราย พบอยู่ในบริเวณแคบ ๆ

๔.๔ ดินบริเวณที่เหลือนจากการกัดกร่อน ลักษณะพื้นที่ที่เป็นภูเขามีความลาดชันประมาณ ร้อยละ ๓๕ มีความสูงเฉลี่ยจากระดับน้ำทะเลเกิน ๕๐๐ เมตรขึ้นไป ไม่เหมาะในการปลูกพืชใด ๆ เพราะจะทำให้การพังทลายของดินรุนแรง จึงควรสงวนไว้เป็นพื้นที่ป่าเพื่อเป็นแหล่งต้นน้ำลำธารและที่อยู่อาศัยของสัตว์ป่านานาชนิด ดินบริเวณนี้พบมากที่สุด ในภาคเหนือลำดับดินที่พบคือ

๑) อัลฟิซอล เป็นดินไม่อุดมสมบูรณ์ มีสีน้ำตาลใช้ประโยชน์ในการปลูกได้ถ้ามีการปรับปรุงดิน

๒) ออติซอล เป็นดินที่มีอายุมากดินชั้นล่างเป็นดินเหนียว อาจใช้ประโยชน์ในการปลูกพืชได้

(๒) ด้านการเมือง/การปกครอง

๑) เขตการปกครอง

จังหวัดลำปางแบ่งออกเป็น ๑๓ อำเภอ ๑๐๐ ตำบล ๙๓๔ หมู่บ้าน ๑๐๖ ชุมชน (ในเขตเทศบาลนครลำปาง ๔๓ ชุมชน และเทศบาลเมืองเขลางค์นคร ๖๓ ชุมชน) ๑ องค์การบริหารส่วนจังหวัด ๑ เทศบาลนคร ๓ เทศบาลเมือง ๔๓ เทศบาลตำบล ๕๙ องค์การบริหารส่วนตำบล ตามรายละเอียดดังนี้

ลำดับที่	อำเภอ	ตำบล	หมู่บ้าน	ชุมชน	เทศบาล	อบต.
๑	เมืองลำปาง	๑๙	๑๔๔	๑๐๗	๕	๑๐
๒	แม่เมาะ	๕	๔๔	-	๑	๔
๓	เกาะคา	๙	๗๘	-	๘	๒
๔	เสริมงาม	๔	๔๒	-	๓	๒
๕	งาว	๑๐	๘๕	-	๒	๘
๖	แจ้ห่ม	๗	๖๖	-	๓	๕
๗	วังเหนือ	๘	๘๐	-	๒	๗
๘	เถิน	๘	๙๕	-	๔	๔
๙	แม่พริก	๔	๓๐	-	๓	๑
๑๐	แม่ทะ	๑๐	๙๕	-	๕	๕
๑๑	สบปราบ	๔	๔๖	-	๑	๔
๑๒	ห้างฉัตร	๗	๗๓	-	๔	๓
๑๓	เมืองปาน	๕	๕๖	-	๑	๔
รวม		๑๐๐	๙๓๔	๑๐๗	๔๓	๕๙

ประเภท	จำนวน (หน่วย)	หมายเหตุ
- ราชการบริหารส่วนภูมิภาค	๓๓	-
- ราชการบริหารส่วนกลาง	๗๐	-
- ราชการบริหารส่วนท้องถิ่น	๑๐๓	อบจ.๑ แห่ง เทศบาล ๔๓ แห่ง
- หน่วยงานอิสระ	๒๕	อบต. ๕๙ แห่ง

๒) การเลือกตั้ง

เขตการเลือกตั้งสมาชิกสภาองค์การบริหารส่วนจังหวัดลำปางและนายกองค์การบริหารส่วนจังหวัดลำปาง จำนวน ๓๐ เขต (ข้อมูลเดือน พฤศจิกายน ๒๕๖๓) ดังนี้

ลำดับ	อำเภอ	จำนวนเขต	ชาย	หญิง	รวม
๑	เมืองลำปาง	๙	๘๗,๕๑๐	๑๐๐,๐๗๐	๑๘๗,๕๘๐
๒	เกาะคา	๓	๒๓,๙๘๘	๒๖,๓๔๗	๕๐,๓๓๕
๓	เถิน	๒	๒๓,๔๒๔	๒๕,๔๔๔	๔๘,๖๘๖
ลำดับ	อำเภอ	จำนวนเขต	ชาย	หญิง	รวม
๔	แม่ทะ	๒	๒๔,๐๑๐	๒๕,๑๐๔	๔๙,๑๑๔
๕	งาว	๒	๒๑,๗๖๒	๒๒,๐๙๐	๔๓,๘๕๒
๖	วังเหนือ	๒	๑๗,๘๔๗	๑๘,๒๕๑	๓๖,๐๙๘
๗	ห้างฉัตร	๒	๒๐,๒๑๘	๒๒,๑๘๒	๔๒,๔๐๐
๘	แม่เมาะ	๒	๑๕,๘๙๔	๑๖,๑๓๔	๓๒,๐๒๘
๙	แจ้ห่ม	๒	๑๖,๐๗๙	๑๖,๙๑๕	๓๒,๙๙๔
๑๐	เมืองปาน	๑	๑๓,๖๐๒	๑๓,๘๑๘	๒๗,๔๒๐
๑๑	เสริมงาม	๑	๑๒,๙๐๖	๑๓,๑๔๔	๒๖,๐๕๐
๑๒	สบปราบ	๑	๑๑,๐๔๘	๑๑,๗๔๑	๒๒,๗๘๙
๑๓	แม่พริก	๑	๖,๔๕๖	๗,๐๐๓	๑๓,๔๕๙
รวม		๓๐	๒๙๔,๗๒๙	๓๑๘,๒๔๓	๖๑๒,๙๗๒

(ที่มา : สรุปรุ้มาใช้สิทธิ์การเลือกตั้งนายก/สมาชิกสภา องค์การบริหารส่วนจังหวัดลำปาง ปี พ.ศ.๒๕๖๓)

(๓) ประชากร

๑) ข้อมูลเกี่ยวกับจำนวนประชากร

ข้อมูลประชากรจังหวัดลำปางมีประชากร จำนวน ๗๒๗,๒๖๒ คน เป็นชาย ๓๕๔,๔๖๗ คน หญิง ๓๗๒,๗๙๕ คน อำเภอที่มีประชากรมากที่สุดได้แก่ อำเภอเมืองลำปาง รองลงไป คืออำเภอเกาะคา เถินและแม่ทะ

ที่	อำเภอ	องค์กรปกครองส่วนท้องถิ่น (อปท.)							ประชากร			ครัวเรือน
		อบจ.	เทศบาล				อบต.	รวมอปท.	ชาย	หญิง	รวม	
			ทน	ทม	ทต.	รวม						
๑	อำเภอเมืองลำปาง	-	๑	๒	๒	๕	๑๐	๑๕	๑๐๖,๑๔๔	๑๑๖,๙๗๒	๒๒๓,๑๑๖	๑๐๓,๖๙๒
๒	อำเภอแม่เมาะ	-	-	-	๑	๑	๔	๕	๑๙,๗๓๓	๑๙,๘๕๓	๓๙,๕๘๖	๑๗,๕๙๒
๓	อำเภอเกาะคา	๑	-	-	๘	๘	๒	๑๑	๒๘,๔๑๓	๓๐,๕๓๙	๕๘,๙๕๒	๒๑,๙๑๐
๔	อำเภอเสริมงาม	-	-	-	๓	๓	๒	๕	๑๕,๒๗๙	๑๕,๒๖๗	๓๐,๕๔๖	๑๐,๖๑๘
๕	อำเภองาว	-	-	-	๒	๒	๘	๑๐	๒๖,๕๐๐	๒๖,๘๐๐	๕๓,๓๐๐	๒๐,๒๗๖
๖	อำเภอแจ้ห่ม	-	-	-	๓	๓	๕	๘	๑๙,๐๒๒	๑๙,๖๓๗	๓๘,๖๕๙	๑๔,๘๒๒
๗	อำเภอวังเหนือ	-	-	-	๒	๒	๗	๙	๒๑,๘๘๗	๒๑,๗๑๓	๔๓,๖๐๐	๑๖,๐๓๓
๘	อำเภอเถิน	-	-	๑	๓	๔	๔	๘	๒๘,๔๑๕	๒๙,๘๗๙	๕๘,๒๙๔	๒๑,๙๔๖
๙	อำเภอแม่พริก	-	-	-	๓	๓	๑	๔	๗,๗๑๘	๘,๑๖๖	๑๕,๘๘๔	๕,๖๓๓
๑๐	อำเภอแม่ทะ	-	-	-	๕	๕	๕	๑๐	๒๘,๑๘๑	๒๘,๗๖๓	๕๖,๙๔๔	๒๑,๖๗๘
๑๑	อำเภอสบปราบ	-	-	-	๑	๑	๔	๕	๑๓,๑๒๖	๑๓,๗๐๒	๒๖,๘๒๘	๘,๖๗๓
๑๒	อำเภอห้างฉัตร	-	-	-	๔	๔	๔	๘	๒๔,๔๐๔	๒๖,๐๒๒	๕๐,๔๒๖	๒๐,๖๐๐
๑๓	อำเภอเมืองปาน	-	-	-	๑	๑	๔	๕	๑๖,๔๓๖	๑๖,๓๙๓	๓๒,๘๒๙	๑๑,๙๒๓
รวม		๑	๑	๓	๓๘	๔๓	๖๐	๑๐๓	๓๕๕,๒๕๘	๓๗๓,๒๕๘	๗๒๘,๕๑๖	๒๙๕,๓๙๖

(ที่มา : ที่ทำการปกครองจังหวัดลำปาง ข้อมูล ณ เดือนพฤษภาคม ๒๕๖๔)

๒) ช่วงอายุและจำนวนประชากร

จากเว็บไซต์ของกรมการปกครอง ได้รวบรวมข้อมูลประชากรจังหวัดลำปางจำแนกชายและหญิงตามช่วงอายุ ในปี พ.ศ.๒๕๖๓ ดังนี้

ช่วงอายุ	ชาย	หญิง	รวม
๐-๔ ปี	๑๐,๖๖๒	๙,๙๓๙	๒๐,๖๐๑
๕-๙ ปี	๑๒,๘๒๘	๑๒,๓๑๘	๒๕,๑๔๖
๑๐-๑๔ ปี	๑๔,๕๐๗	๑๓,๖๓๙	๒๘,๑๔๖
๑๕-๑๙ ปี	๑๔,๖๙๑	๑๓,๘๙๖	๒๘,๕๘๗
๒๐-๒๔ ปี	๑๔,๖๘๓	๑๓,๓๕๑	๒๘,๐๓๔
๒๕-๒๙ ปี	๑๔,๑๓๕	๑๓,๑๘๙	๒๗,๓๒๔
๓๐-๓๔ ปี	๑๓,๔๐๓	๑๓,๐๖๒	๒๖,๔๖๕
๓๕-๓๙ ปี	๑๓,๖๔๕	๑๓,๖๗๐	๒๗,๓๑๕
๔๐-๔๔ ปี	๑๕,๕๐๒	๑๖,๕๖๔	๓๒,๐๖๖
๔๕-๔๙ ปี	๑๙,๒๓๑	๒๒,๖๒๔	๔๑,๘๕๕
๕๐-๕๔ ปี	๒๓,๗๒๔	๒๘,๓๓๗	๕๒,๐๖๑
๕๕-๕๙ ปี	๒๗,๗๓๒	๓๑,๕๑๘	๕๙,๒๕๐
๖๐-๖๔ ปี	๒๕,๙๗๖	๒๘,๗๕๑	๕๔,๗๒๗
๖๕-๖๙ ปี	๑๘,๘๗๓	๒๑,๐๖๙	๓๙,๙๔๒
๗๐-๗๔ ปี	๑๑,๕๓๓	๑๓,๐๖๗	๒๔,๖๐๐
๗๕-๗๙ ปี	๗,๒๙๑	๘,๘๑๐	๑๖,๑๐๑
๘๐-๘๔ ปี	๕,๑๙๔	๗,๐๖๒	๑๒,๒๕๖
๘๕-๘๙ ปี	๒,๙๙๓	๔,๓๓๙	๗,๓๓๒
๙๐-๙๔ ปี	๘๙๒	๑,๕๗๒	๒,๔๖๔
๙๕-๙๙ ปี	๒๐๓	๓๐๔	๕๐๗
๑๐๐ ปีขึ้นไป	๓๘	๖๖	๑๐๔
รวม	๒๖๗,๗๓๖	๒๘๗,๑๔๗	๕๕๔,๘๘๓

ที่มา : กรมการปกครอง กระทรวงมหาดไทย
ข้อมูล ณ วันที่ ๒๐ มกราคม ๒๕๖๓

(๔) สภาพทางสังคม

๑) การศึกษา

(๑) ข้อมูลโรงเรียนในสังกัดองค์การบริหารส่วนจังหวัดลำปาง

องค์การบริหารส่วนจังหวัดลำปางมีโรงเรียนในสังกัดจำนวน ๑ แห่ง คือ โรงเรียนวอแก้ววิทยา ตั้งอยู่ในเขตตำบลวอแก้ว อำเภอห้างฉัตร จังหวัดลำปาง ปัจจุบันมีครูและบุคลากรทางการศึกษา จำนวน ๑๖ คน และจำนวนนักเรียน จำนวน ๗๗ คน แยกเป็นระดับชั้นต่าง ๆ ได้ดังนี้

ระดับชั้น	ชาย	หญิง	รวม
อนุบาล ๑	๔	๖	๑๐
ระดับชั้น	ชาย	หญิง	รวม
อนุบาล ๒	๔	๒	๖
อนุบาล ๓	๕	๒	๗
ประถมศึกษาปีที่ ๑	๑๐	๓	๑๓
ประถมศึกษาปีที่ ๒	๗	๕	๑๒
ประถมศึกษาปีที่ ๓	๑	๒	๓
ประถมศึกษาปีที่ ๔	๓	๔	๗
ประถมศึกษาปีที่ ๕	๓	๓	๖
ประถมศึกษาปีที่ ๖	๑	๓	๔
มัธยมศึกษาปีที่ ๑	๐	๐	๐
มัธยมศึกษาปีที่ ๒	๓	๒	๕
มัธยมศึกษาปีที่ ๓	๓	๑	๔
รวมทั้งสิ้น	๔๔	๓๓	๗๗

ที่มา ระบบสารสนเทศทางการศึกษาท้องถิ่น (LEC) ข้อมูล ณ วันที่ ๒๔ ธันวาคม ๒๕๖๓

(๒) ข้อมูลสถานศึกษาทั้งในและนอกสังกัดกระทรวงศึกษาธิการ

จังหวัดลำปางมีสถานศึกษาทั้งในและนอกสังกัดกระทรวงศึกษาธิการ จำนวนทั้งสิ้น ๗๒๙ แห่ง ผู้เรียน ๑๑๕,๕๑๙ คน ห้องเรียน ๕,๑๘๗ ห้อง ครูและบุคลากรทางการศึกษา ๗,๓๑๔ คน เมื่อจำแนกตามสังกัดพบว่า สังกัดกระทรวงศึกษาธิการ มีสถานศึกษาทั้งสิ้น ๓๓๕ แห่ง คิดเป็นร้อยละ ๔๓ ผู้เรียน ๕๕,๓๒๗ คน คิดเป็นร้อยละ ๔๘ ห้องเรียน ๓,๔๐๑ ห้อง คิดเป็นร้อยละ ๖๓.๘๐ ครูและบุคลากรทางการศึกษา ๔,๖๖๖ คน คิดเป็นร้อยละ ๖๕.๕๗ และสังกัดส่วนราชการอื่นมีสถานศึกษาทั้งสิ้น ๔๗๓ แห่ง คิดเป็นร้อยละ ๕๗.๑๓ ผู้เรียน ๖๐,๑๙๒ คน คิดเป็นร้อยละ ๕๒.๑๑ ห้องเรียน ๑,๗๘๖ ห้อง คิดเป็นร้อยละ ๓๔.๔๓ ครูและบุคลากรทางการศึกษา ๒,๖๔๘ คน คิดเป็นร้อยละ ๓๖.๒๐ รายละเอียด ดังนี้

สังกัด	สถานศึกษา	ห้องเรียน/สาขาวิชา	นักเรียน/นักศึกษา	ครู/บุคลากรทางการศึกษา
รวมทั้งสิ้น	๗๒๙	๕,๑๘๗	๑๑๕,๕๑๙	๗,๓๑๔
กระทรวงศึกษาธิการ				
๑	สำนักงานคณะกรรมการการศึกษาขั้นพื้นฐาน			
	๑.๑ สำนักงานเขตพื้นที่การศึกษามัธยมศึกษา เขต ๓๕	๓๐	๖๕๗	๑๙,๒๒๑
	๑.๒ สำนักบริหารงานการศึกษาพิเศษ	๒	๓๗	๑,๐๔๒
	๑.๓ สำนักงานเขตพื้นที่การศึกษาประถมศึกษา เขต ๑	๑๑๕	๑,๐๒๑	๑๖,๕๖๖
	๑.๔ สำนักงานเขตพื้นที่การศึกษาประถมศึกษา เขต ๒	๑๑๒	๙๙๖	๑๒,๑๓๙
	๑.๕ สำนักงานเขตพื้นที่การศึกษาประถมศึกษา เขต ๓	๙๓	๖๘๖	๖,๓๕๕
	๑.๖ การศึกษาโดยครอบครัว (Home School)	๓	๔	๓
	รวมสำนักงานคณะกรรมการการศึกษาขั้นพื้นฐาน	๓๕๕	๓,๔๐๑	๕๕,๓๒๗

สังกัด	สถานศึกษา	ห้องเรียน/สาขาวิชา	นักเรียน/นักศึกษา	ครู/บุคลากรทางการศึกษา
รวมทั้งสิ้น	๗๒๙	๕,๑๘๗	๑๑๕,๕๑๙	๗,๓๑๔
๒ สำนักงานคณะกรรมการส่งเสริมการศึกษาเอกชน				
๒.๑	โรงเรียนเอกชนในระบบ	๒๗	๕๘๑	๑๖,๓๐๓
๒.๒	โรงเรียนเอกชนนอกระบบ *	๔๗	๐	๐
๒.๓	โรงเรียนนานาชาติ	๒	๐	๙๘
	รวมสำนักงานคณะกรรมการส่งเสริมการศึกษาเอกชน	๗๖	๕๘๑	๑๖,๔๐๑
๓ สำนักงานส่งเสริมการศึกษานอกระบบและการศึกษาตามอัธยาศัย				
๓.๑	ศูนย์ กศน. อำเภอเมืองลำปาง	๑	๔	๑,๔๖๑
๓.๒	ศูนย์ กศน. อำเภอแม่เมาะ	๑	๓	๓๖๕
๓.๓	ศูนย์ กศน. อำเภอเกาะคา	๑	๓	๔๓๑
๓.๔	ศูนย์ กศน. อำเภอเสริมงาม	๑	๓	๒๖๔
๓.๕	ศูนย์ กศน. อำเภองาว	๑	๓	๔๘๖
๓.๖	ศูนย์ กศน. อำเภอแจ้ห่ม	๑	๓	๓๕๐
๓.๗	ศูนย์ กศน. อำเภอวังเหนือ	๑	๓	๕๒๐
๓.๘	ศูนย์ กศน. อำเภอเถิน	๑	๓	๘๑๑
๓.๙	ศูนย์ กศน. อำเภอแม่พริก	๑	๓	๓๕๐
๓.๑๐	ศูนย์ กศน. อำเภอแม่ทะ	๑	๓	๕๒๑
๓.๑๑	ศูนย์ กศน. อำเภอสบปราบ	๑	๓	๓๖๙
๓.๑๒	ศูนย์ กศน. อำเภอห้างฉัตร	๑	๓	๖๗๒
๓.๑๓	ศูนย์ กศน. อำเภอเมืองปาน	๑	๓	๕๓๘
	รวมสำนักงานส่งเสริมการศึกษานอกระบบฯ	๑๓	๔๐	๗,๑๓๘
๔ สำนักงานคณะกรรมการการอาชีวศึกษา				
๔.๑	อาชีวศึกษาภาครัฐ อำเภอเมืองลำปาง	๓	๑๓๒	๗,๙๔๐
๔.๒	อาชีวศึกษาภาครัฐ อำเภอแม่เมาะ	๑	๓๙	๘๑๔
๔.๓	อาชีวศึกษาภาครัฐ อำเภอเกาะคา	๑	๕๕	๑,๔๕๙
๔.๔	อาชีวศึกษาภาครัฐ อำเภอแจ้ห่ม	๑	๒๓	๕๗๕
๔.๕	อาชีวศึกษาภาครัฐ อำเภอเถิน	๑	๓๔	๙๓๙
๔.๖	อาชีวศึกษาเอกชน	๓	๓๑	๔๙๖
	รวมสำนักงานคณะกรรมการการอาชีวศึกษา	๑๐	๓๑๔	๑๒,๒๒๓
กระทรวงการอุดมศึกษา วิทยาศาสตร์ วิจัยและนวัตกรรม				
๕ สำนักงานคณะกรรมการการอุดมศึกษา				
๕.๑	โรงเรียนประถมนและมัธยมในกำกับของมหาวิทยาลัย	๒	๓๐	๕๔๖
๕.๒	มหาวิทยาลัยในกำกับของรัฐ	๑	๑๑	๒,๕๒๐
๕.๓	มหาวิทยาลัยในสังกัดของรัฐ	๓	๘๐	๗,๗๖๗
๕.๔	วิทยาลัยสงฆ์ *	๑	๐	๐
๕.๕	สถาบันอุดมศึกษาเอกชน (มหาวิทยาลัยเอกชน)	๑	๑๓	๔๓๑
๕.๖	สถาบันอุดมศึกษาเอกชน (วิทยาลัยเอกชน)	๑	๑๒	๖๐๑
	รวมสำนักงานคณะกรรมการการอุดมศึกษา	๙	๑๔๖	๑๑,๘๖๕

สังกัด		สถานศึกษา	ห้องเรียน/ สาขาวิชา	นักเรียน/ นักศึกษา	ครู/บุคลากร ทางการศึกษา
รวมทั้งสิ้น		๗๒๙	๕,๑๘๗	๑๑๕,๕๑๙	๗,๓๑๔
กระทรวงมหาดไทย					
๖	กรมส่งเสริมการปกครองท้องถิ่น				
	๖.๑ โรงเรียนสังกัดองค์การบริหารส่วนจังหวัด *	๑	๑๑	๗๖	๐
	๖.๒ โรงเรียน สังกัดเทศบาล *	๑๕	๒๑๐	๔,๕๒๒	๐
	๖.๓ โรงเรียนสังกัดองค์การปกครองส่วนท้องถิ่น*	๕	๔๒	๕๐๕	๐
	๖.๔ ศูนย์พัฒนาเด็กเล็ก สังกัดเทศบาล *	๘๖	๑๔๔	๒,๓๔๗	๐
	๖.๕ ศูนย์พัฒนาเด็กเล็กสังกัด อปต. *	๑๒๒	๒๒๑	๓,๒๕๘	๐
	รวมกรมส่งเสริมการปกครองท้องถิ่น	๒๒๙	๖๒๘	๑๐,๗๐๘	๐
กระทรวงการพัฒนาสังคมและความมั่นคงของมนุษย์					
๗	กรมกิจการเด็กและเยาวชน				
	๗.๑ สถานรับเลี้ยงเด็กเอกชน *	๒๕	๐	๐	๐
	รวมกรมกิจการเด็กและเยาวชน	๒๕	๐	๐	๐
กระทรวงสาธารณสุข					
๘	สถาบันพระบรมราชชนก				
	๘.๑ วิทยาลัยพยาบาลบรม-ราชชนนี *	๑	๐	๐	๐
	รวมสถาบันพระบรมราชชนก	๑	๐	๐	๐
กระทรวงการท่องเที่ยวและกีฬา					
๙	มหาวิทยาลัยการกีฬาแห่งชาติ				
	๙.๑ มหาวิทยาลัยการกีฬาแห่งชาติ วิทยาเขตลำปาง *	๑	๔	๖๖๘	๐
	๙.๒ โรงเรียนกีฬาจังหวัดลำปาง	๑	๑๒	๓๘๐	๔๘
	รวมมหาวิทยาลัยการกีฬาแห่งชาติ	๒	๑๖	๑,๐๔๘	๔๘
สำนักงานพระพุทธศาสนาแห่งชาติ					
๑๐	สำนักงานพระพุทธศาสนาจังหวัดลำปาง				
	๑๐.๑ อำเภอเมืองลำปาง	๒	๑๕	๑๓๒	๓๒
	๑๐.๒ อำเภอเกาะคา	๑	๗	๙๕	๑๑
	๑๐.๓ อำเภอห้างฉัตร	๑	๖	๖๑	๑๒
	๑๐.๔ อำเภอแจ้ห่ม	๑	๖	๕๕	๙
	๑๐.๕ อำเภอวังเหนือ	๑	๘	๑๔๘	๑๕
	๑๐.๖ อำเภอแม่ทะ	๒	๑๓	๒๑๔	๒๘
	๑๐.๗ อำเภอห้างฉัตร	๑	๖	๑๐๔	๑๕
	รวมสำนักงานพระพุทธศาสนาจังหวัดลำปาง	๙	๖๑	๘๐๙	๑๒๒

(ที่มา : สำนักงานศึกษาธิการจังหวัดลำปาง (ข้อมูล ณ วันที่ ๓๐ กรกฎาคม ๒๕๖๓)

๒) สาธารณสุข

(๑) ข้อมูลทั่วไป

จังหวัดลำปางมีจำนวนสถานบริการสาธารณสุขภาครัฐ ภาคเอกชน และอัตราส่วนบุคลากรทางสาธารณสุขต่อประชากร ดังนี้

๑) สถานบริการสาธารณสุขภาครัฐ

- โรงพยาบาลศูนย์	๑ แห่ง	๗๔๓	เตียง
- โรงพยาบาลชุมชน	๑ แห่ง	๑๒๐	เตียง
- โรงพยาบาลชุมชน	๑ แห่ง	๖๐	เตียง
- โรงพยาบาลชุมชน	๑๐ แห่ง	๓๐๐	เตียง
- โรงพยาบาลส่งเสริมสุขภาพตำบล	๑๔๑ แห่ง		
- ศูนย์บริการสาธารณสุขสังกัดเทศบาลตำบล	๑ แห่ง		
- สถานบริการสาธารณสุขชุมชน	๒ แห่ง		
- โรงพยาบาลมะเร็งลำปาง	๑ แห่ง	๒๐๐	เตียง
- โรงพยาบาลเวชชารักษ์	๑ แห่ง	๖๐	เตียง
- โรงพยาบาลสังกัดกระทรวงกลาโหม	๑ แห่ง	๑๕๐	เตียง
- สถานพยาบาลกองการแพทย์และอนามัย กพผ. อำเภอแม่เมาะ	๑ แห่ง		

๒) สถานบริการสาธารณสุขภาคเอกชน

- โรงพยาบาล	๑ แห่ง	๑๐๓	เตียง
- สถานพยาบาลเอกชน	๑ แห่ง	๒๙	เตียง
- คลินิกเอกชน	๒๖๔ แห่ง		
- สถานที่ขายยา	๑๕๖ แห่ง		

(๒) ข้อมูลโรงพยาบาลส่งเสริมสุขภาพตำบล (รพ.สต.) จังหวัดลำปาง

อำเภอ	จำนวนหน่วยบริการ รพ.สต. (แห่ง)	จำนวนเจ้าหน้าที่ปฏิบัติงาน (คน)	จำนวนเงินเดือนและ ค่าตอบแทน (บาท)
๑. อำเภอเมืองลำปาง	๒๗	๑๘๖	๕๕,๖๘๐,๐๓๖
๒. อำเภอแม่เมาะ	๕	๒๒	๕,๓๔๓,๑๒๐
๓. อำเภอเกาะคา	๑๓	๖๕	๑๘,๐๔๒,๑๔๔
๔. อำเภอเสริมงาม	๖	๓๕	๘,๖๗๓,๓๖๐
๕. อำเภองาว	๑๒	๖๐	๑๓,๗๕๔,๙๐๔
๖. อำเภอแจ้ห่ม	๑๐	๕๔	๑๒,๘๕๔,๘๘๐
๗. อำเภอวังเหนือ	๑๐	๕๘	๑๒,๘๗๑,๕๙๖
๘. อำเภอเถิน	๑๘	๙๖	๒๒,๗๙๘,๖๗๒
๙. อำเภอแม่พริก	๖	๒๗	๕,๙๗๙,๑๒๐
๑๐. อำเภอแม่ทะ	๑๓	๗๖	๒๐,๐๑๘,๘๘๐
๑๑. อำเภอสบปราบ	๔	๒๕	๕,๖๗๐,๓๐๐
๑๒. อำเภอห้างฉัตร	๑๐	๖๓	๑๘,๒๗๗,๓๔๔
๑๓. อำเภอเมืองปาน	๘	๕๑	๑๒,๔๗๖,๖๔๐
รวมทั้งหมด	๑๔๒	๘๑๘	๒๑๑,๔๔๐,๙๙๖

ที่มา : สำนักงานสาธารณสุขจังหวัดลำปาง

(๓) ส่วนบุคลากรทางสาธารณสุขที่สำคัญ

ประเภท	อัตราส่วน ๑ : ประชากร	
	จ.ลำปาง	ประเทศ
- แพทย์	๑ : ๒,๐๕๑	๑ : ๓,๑๐๙
- ทันตแพทย์	๑ : ๑๑,๒๕๖	๑ : ๑๑,๒๘๓
- เภสัชกร	๑ : ๖,๖๑๙	๑ : ๖,๖๑๙
- พยาบาลวิชาชีพ	๑ : ๕๘๓	๑ : ๕๘๓
- นักวิชาการสาธารณสุข	๑ : ๒,๔๘๕	
- เจ้าพนักงานสาธารณสุข	๑ : ๕,๑๒๓	
- เจ้าพนักงานทันตสาธารณสุข	๑ : ๗,๖๕๙	

(ที่มา : สำนักงานสาธารณสุขจังหวัดลำปาง)

๓) อาชญากรรม

ประเภทความผิด	ปีงบประมาณ ๒๕๖๒		ปีงบประมาณ ๒๕๖๓		เปรียบเทียบรับแจ้ง		ผลการปฏิบัติ (%)
	รับแจ้ง	จับ	รับแจ้ง	จับ	+ เพิ่ม - ลด	%	
๑. ความผิดเกี่ยวกับชีวิต ร่างกาย และเพศ	๑๓๖	๑๓๕	๑๒๒	๑๑๖	- ๑๔	- ๑๐.๓๐	๙๙.๖๖
๒. ความผิดเกี่ยวกับทรัพย์สิน	๓๘๐	๓๒๒	๓๔๐	๓๐๒	- ๔๐	- ๑๐.๕๐	๗๖.๑๘
๓. ฐานความผิดพิเศษ	๔๓๘	๑๙๖	๓๗๓	๑๖๒	- ๖๕	- ๑๔.๘	๔๓.๔๓
๔. คดีความผิดที่รัฐเป็นผู้เสียหาย	๕,๓๗๗	๕,๕๖๑	๕,๙๕๓	๖,๐๒๙	+ ๕๗๖	+ ๑๐.๗๐	

(ที่มา : ตำรวจภูธรจังหวัดลำปาง ข้อมูล ณ วันที่ ๓๑ สิงหาคม ๒๕๖๓)

จากตารางแสดงสถิติการจับกุมคดีอาชญากรรมจำแนกตามประเภทความผิดในปี ๒๕๖๒ โดยเปรียบเทียบกับปี ๒๕๖๓ พบว่า

- (๑) ความผิดเกี่ยวกับชีวิต ร่างกาย และเพศ ได้รับแจ้งเพิ่มและการจับกุมมีผลการปฏิบัติในสัดส่วนที่ดีขึ้นกว่าปี ๒๕๖๒
- (๒) ความผิดเกี่ยวกับทรัพย์สิน ได้รับแจ้งลดลง และการจับกุมมีผลการปฏิบัติในสัดส่วนที่ดีขึ้นกว่าปี ๒๕๖๒
- (๓) ฐานความผิดพิเศษ ได้รับแจ้งลดลง และการจับกุมมีผลการปฏิบัติในสัดส่วนที่ดีขึ้นกว่าปี ๒๕๖๒ แต่ยังคงต่ำกว่าเกณฑ์
- (๔) คดีความผิดที่รัฐเป็นผู้เสียหาย มีจำนวนสูงขึ้นทั้งในต่อรายและคน โดยมีผลการปฏิบัติเทียบอัตราส่วนที่สูงกว่า

๔) ยาเสพติด

ผลการปราบปรามยาเสพติดในพื้นที่ (ห้วงปีงบประมาณ ๒๕๕๙ - ๒๕๖๓) มีดังนี้

ปีงบประมาณ	ผลิต		จำหน่าย		ครอบครอง		ครอบครองเพื่อจำหน่าย		รวม	
	คดี	คน	คดี	คน	คดี	คน	คดี	คน	คดี	คน
๒๕๖๓	๑๓๗	๑๑๐	๒๖๕	๒๙๑	๖๔๙	๖๔๕	๕๗๒	๕๖๔	๑,๖๒๓	๑,๖๑๐
๒๕๖๒	๑๗	๑๒	๒๓๐	๒๔๔	๖๓๓	๖๓๖	๖๕๑	๖๗๒	๑,๕๓๑	๑,๕๖๔
๒๕๖๑	๑๗	๙	๒๗๑	๒๙๐	๗๙๒	๘๐๕	๗๕๙	๘๔๗	๑,๘๓๙	๑,๙๕๑
๒๕๖๐	๑๐	๘	๓๔๓	๓๗๔	๕๕๒	๖๐๘	๕๘๘	๖๖๔	๑,๐๐๕	๑,๑๒๘
๒๕๕๙	๒	๒	๑๗๔	๒๑๑	-	-	๓๕๕	๔๕๖	๕๓๑	๖๖๙

ที่มา : ศูนย์อำนวยการป้องกันและปราบปรามยาเสพติดจังหวัดลำปาง (ศอ.ปส.จ.ลป.)

๕) การสังคมสงเคราะห์

ข้อมูลอาสาสมัครสาธารณสุขจังหวัดลำปาง กลุ่มสตรี ผู้สูงอายุ ผู้พิการ และผู้ด้อยโอกาสที่องค์การบริหารส่วนจังหวัดลำปางกำหนดเป็นเป้าหมายในการส่งเสริม สนับสนุน และให้ความช่วยเหลือ

อำเภอ	อสม. (ข้อมูล ปี ๒๕๖๓)	ผู้สูงอายุ (ข้อมูล ฐ.ค. ๒๕๖๓)	ผู้พิการ (ข้อมูล ฐ.ค.๖๓)	ผู้ด้อยโอกาส (ข้อมูล ปี ๒๕๖๓)
เมืองลำปาง	๔,๘๙๗	๕๓,๘๗๑	๘,๑๑๒	๕๖
แม่ทะ	๑,๗๖๗	๑๕,๓๘๐	๓,๖๗๒	๔
เกาะคา	๑,๖๐๖	๑๕,๖๘๓	๓,๒๕๒	๗๔
แม่เมะ	๗๙๖	๗,๔๕๙	๑,๘๒๙	๓
เถิน	๑,๕๑๗	๑๔,๕๙๘	๒,๒๔๘	๒๖
ห้างฉัตร	๑,๓๕๓	๑๒,๐๒๔	๒,๙๙๒	๑๒
สบปราบ	๗๘๑	๖,๙๘๕	๑,๒๒๓	๓
งาว	๑,๓๒๑	๑๑,๙๓๔	๒,๙๖๔	๑๗
วังเหนือ	๑,๓๙๒	๑๐,๐๑๗	๑,๖๗๐	๑๙
แม่พริก	๔๕๑	๔,๓๗๓	๖๕๖	๐
แจ้ห่ม	๑,๒๑๖	๙,๖๗๙	๒,๔๖๐	๒๐
เสริมงาม	๘๔๓	๗,๓๘๐	๑,๙๗๘	๑๒
เมืองปาน	๙๐๗	๗,๒๙๙	๑,๖๓๘	๕
รวมทั้งสิ้น	๑๘,๘๔๗	๑๗๖,๖๘๒	๓๔,๗๐๔	๒๕๑

(๕) ระบบบริการพื้นฐาน

๑) การคมนาคมขนส่ง

การเดินทางสู่จังหวัดลำปาง สามารถเดินทางได้ทั้งรถยนต์ รถโดยสารประจำทาง รถไฟ และทางเครื่องบิน โดยมีรายละเอียด ดังนี้

ทางรถยนต์ เดินทางจากกรุงเทพฯ ใช้ทางหลวงหมายเลข ๑ ถึงกิโลเมตรที่ ๕๒ แยกซ้ายเข้าทางหลวงหมายเลข ๓๒ ผ่านจังหวัดสิงห์บุรี ชัยนาท เข้าจังหวัดนครสวรรค์ แล้วแยกซ้าย เข้าทางหลวงหมายเลข ๑ ผ่านจังหวัดกำแพงเพชร ตาก ตรงเข้าสู่จังหวัดลำปาง รวมระยะทางทั้งสิ้น ๕๙๙ กิโลเมตร ใช้เวลาเดินทางประมาณ ๗ ชั่วโมง หรือใช้เส้นทางสายใหม่จากจังหวัดพิษณุโลก เข้าอำเภอเด่นชัย จังหวัดแพร่ แล้วเดินทางเข้าสู่ จังหวัดลำปาง

การเดินทางรถโดยสารประจำทาง บริษัท ขนส่ง จำกัด จัดบริการรถโดยสารธรรมดาและปรับอากาศ สอบถามรายละเอียด โทร. ๐๒-๘๓๖๒๘๕๒-๖๖ ๐๒-๕๖๗๕๕๙๙ สถานีขนส่งลำปาง โทร. ๐๕๔-๒๒๗๔๑๐ ๐๕๔-๒๑๗๘๕๒

การเดินทางโดยรถไฟ การรถไฟแห่งประเทศไทย บริการรถด่วน รถเร็ว และรถธรรมดา จากสถานีรถไฟหัวลำโพง สิ้นสุดที่สถานีรถไฟนครเชียงใหม่ ซึ่งผ่านสถานีรถไฟนครลำปางทุกวัน รายละเอียดติดต่อได้ที่ ๑๖๙๐ และสถานีรถไฟนครลำปาง โทร. ๐๕๔-๒๑๗๐๒๔ ๐๕๔-๓๑๘๖๔๘

การเดินทางโดยเครื่องบิน ปัจจุบันจังหวัด-ลำปาง มีบริการเดินทางโดยเครื่องบิน จำนวน ๒ บริษัท คือ บริษัทบางกอกแอร์เวย์ (Bangkok Airway) และบริษัทสายการบินนกแอร์ จำกัด โดยให้บริการเที่ยวบินในแต่ละวัน ดังนี้

(๑) บริษัทบางกอกแอร์เวย์ (Bangkok Airway) ให้บริการ ทุกวัน ๆ ละ ๑ เที่ยวบิน กรุงเทพฯ-ลำปาง เวลา ๑๑.๕๐ - ๑๓.๒๐ น. ลำปาง - กรุงเทพฯ เวลา ๑๔.๐๐ - ๑๕.๓๐ น. สำรองที่นั่งได้ที่ตัวแทนจำหน่ายหรือทาง www.bangkokair.com

(๒) สายการบินนกแอร์ ให้บริการ ทุกวัน ๆ ละ ๒ เที่ยวบิน กรุงเทพฯ-ลำปาง เวลา ๐๘.๐๕-๐๙.๒๕ น. และ ๑๔.๓๐ - ๑๕.๕๐ น. ลำปาง-กรุงเทพฯ เวลา ๐๙.๕๕ - ๑๑.๑๐ น. , ๑๖.๒๐-๑๗.๔๕ น. สำรองที่นั่งได้ที่ตัวแทนจำหน่าย หรือทาง www.nokair.com

* ระยะทางในการเดินทางในแต่ละอำเภอ (เริ่มต้นจากอำเภอเมืองลำปาง)

ลำดับที่	อำเภอ	ระยะทาง/กม.
๑	เมืองลำปาง	-
๒	แม่เมาะ	๒๒
๓	เกาะคา	๑๖
๔	เสริมงาม	๔๑
๕	งาว	๘๗
๖	แจ้ห่ม	๕๘
๗	วังเหนือ	๑๑๑
๘	เถิน	๙๔
๙	แม่พริก	๑๑๗
๑๐	แม่ทะ	๒๔
๑๑	สบปราบ	๕๗
๑๒	ห้างฉัตร	๒๓
๑๓	เมืองปาน	๖๓

สายทางในความรับผิดชอบขององค์การบริหารส่วนจังหวัดลำปาง (ถนนถ้ายโอน)

ที่	สายทาง	ระยะทาง (กม.)
๑	สาย ลป.ถ. ๑ - ๐๐๐๑ บ้านศาลาไชย-บ้านมอนแสนศรี	๕.๗๕๑
๒	สาย ลป.ถ. ๑ - ๐๐๐๒ บ้านต่อ-บ้านวังพร้าว	๔.๑๓๔
๓	สาย ลป.ถ. ๑ - ๐๐๐๓ บ้านนาภิรมย์-บ้านสบต๋ำ	๒.๒๘๒
๔	สาย ลป.ถ. ๑ - ๐๐๐๔ บ้านสบต๋ำ-บ้านแม่ก๊าด	๖.๒๑๒
๕	สาย ลป.ถ. ๑ - ๐๐๐๕ บ้านแม่ไฮ-บ้านจอมปิง	๑.๖๕๗
๖	สาย ลป.ถ. ๑ - ๐๐๐๖ บ้านเกาะคา-บ้านแม่ฮาม	๗.๗๓๖
๗	สาย ลป.ถ. ๑ - ๐๐๐๗ บ้านลำปางหลวง-บ้านน้ำล้อม	๑.๙๓๙
๘	สาย ลป.ถ. ๑ - ๐๐๐๘ บ้านเข้าซ้อน-อ่างเก็บน้ำแม่เหิน	๘.๕๑๕
๙	สาย ลป.ถ. ๑ - ๐๐๐๙ บ้านมะกอก-บ้านแม่ฮวก	๒.๙๓๔
๑๐	สาย ลป.ถ. ๑ - ๐๐๑๐ บ้านดอนธรรม-บ้านแม่ป๋ม	๒.๗๙๐
๑๑	สาย ลป.ถ. ๑ - ๐๐๑๑ บ้านจู้ด-บ้านแม่ก๊าย	๔.๓๕๐
๑๒	สาย ลป.ถ. ๑ - ๐๐๑๒ บ้านมอนหินแก้ว-บ้านสาต	๔.๔๐๐
๑๓	สาย ลป.ถ. ๑ - ๐๐๑๓ บ้านใหม่รัตนโกสินทร์-บ้านวังตม	๓๓๓.๕๐๐
๑๔	สาย ลป.ถ. ๑ - ๐๐๑๔ บ้านแม่ปุง-บ้านป่าตัน	๔.๓๙๐
๑๕	สาย ลป.ถ. ๑ - ๐๐๑๕ บ้านปง-บ้านกิวหลวง	๒.๐๖๐
๑๖	สาย ลป.ถ. ๑ - ๐๐๑๖ บ้านนาคว้าวากิว-บ้านหัวทุ่ง	๗.๒๕๐
๑๗	สาย ลป.ถ. ๑ - ๐๐๑๗ บ้านท่าแหน-บ้านหลุก	๑.๗๔๗
๑๘	สาย ลป.ถ. ๑ - ๐๐๑๘ บ้านน้ำโห่ง-บ้านท่าแหน	๔.๑๑๕
๑๙	สาย ลป.ถ. ๑ - ๐๐๑๙ บ้านแม่ทะ-บ้านผาลาด	๖.๗๗๒
๒๐	สาย ลป.ถ. ๑ - ๐๐๒๐ บ้านดอนไฟ-บ้านห้วยมะเกลือ	๓.๐๑๑
๒๑	สาย ลป.ถ. ๑ - ๐๐๒๑ บ้านฮ่อม-บ้านสบเป้าะ	๕.๕๐๐
๒๒	สาย ลป.ถ. ๑ - ๐๐๒๒ บ้านแม่ลู่-บ้านสามขา	๑๘.๐๔๐
๒๓	สาย ลป.ถ. ๑ - ๐๐๒๓ บ้านท่าข้าว-บ้านห้วยไร่	๒๙.๙๙๖
๒๔	สาย ลป.ถ. ๑ - ๐๐๒๔ บ้านหนองละคอน-บ้านใหม่จำบอน	๑๓.๑๑๔
๒๕	สาย ลป.ถ. ๑ - ๐๐๒๕ หมู่บ้านตัวอย่างใหม่จำบอน	๖.๒๙๙
๒๖	สาย ลป.ถ. ๑ - ๐๐๒๖ บ้านท่าโทก-บ้านท่าส้มป่อย	๓.๔๐๐
๒๗	สาย ลป.ถ. ๑ - ๐๐๒๗ บ้านทรายใต้-บ้านทรายไหลเหมือน	๓.๑๐๐
๒๘	สาย ลป.ถ. ๑ - ๐๐๒๘ พหลโยธิน-วัดมอนพญาแช่	๑๑.๔๑๒
๒๙	สาย ลป.ถ. ๑ - ๐๐๒๙ บ้านจำค่า-บ้านวังยม	๒.๑๕๐
๓๐	สาย ลป.ถ. ๑ - ๐๐๓๐ บ้านสบมาย-บ้านปู่จ้อย	๑๑.๔๕๓
๓๑	สาย ลป.ถ. ๑ - ๐๐๓๑ บ้านทุ่งกูด้าย-บ้านป่าเหียง	๑.๔๒๕
๓๒	สาย ลป.ถ. ๑ - ๐๐๓๒ บ้านหัวทุ่ง-บ้านทุ่งมันใต้	๔.๘๕๐
๓๓	สาย ลป.ถ. ๑ - ๐๐๓๓ มหาวิทยาลัยธรรมศาสตร์ ศูนย์ลำปาง	๔.๓๐๐
๓๔	สาย ลป.ถ. ๑ - ๐๐๓๔ บ้านห้างฉัตร-บ้านวอแก้ว	๑๖.๖๖๔
๓๕	สาย ลป.ถ. ๑ - ๐๐๓๕ บ้านหนองน้อย-บ้านสถานี	๓.๗๒๐
๓๖	สาย ลป.ถ. ๑ - ๐๐๓๖ บ้านหม้อ-บ้านสันทราย	๓.๓๗๐
๓๗	สาย ลป.ถ. ๑ - ๐๐๓๗ บ้านส้มป่อย-บ้านเวียงเหนือ	๓.๒๘๐
๓๘	สาย ลป.ถ. ๑ - ๐๐๓๘ บ้านสันกำแพง-บ้านทุ่งหลวง	๑.๙๗๐
๓๙	สาย ลป.ถ. ๑ - ๐๐๓๙ ตำบลแจ้ซ้อน-ตำบลเมืองปาน	๑๔.๑๙๒

ที่	สายทาง	ระยะทาง (กม.)
๔๐	สาย ลป.ถ. ๑ - ๐๐๔๐ บ้านดอนไชย-บ้านป่าเหมี้ยง	๓.๒๐๗
๔๑	สาย ลป.ถ. ๑ - ๐๐๔๑ บ้านดอนไชย-บ้านแหงเหนือ	๔.๔๐๐
๔๒	สาย ลป.ถ. ๑ - ๐๐๔๒ บ้านร่องเท็ด-บ้านบ่อฮื้อ	๖.๑๑๙
๔๓	สาย ลป.ถ. ๑ - ๐๐๔๓ บ้านแม่ตึบ-บ้านจิวงาม	๗.๕๘๐
๔๔	สาย ลป.ถ. ๑ - ๐๐๔๔ ทางเข้าอำเภองาว	๐.๓๗๙
๔๕	สาย ลป.ถ. ๑ - ๐๐๔๕ ตำบลเสริมซ้าย-ตำบลเสริมกลาง	๕๔.๔๒๕
๔๖	สาย ลป.ถ. ๑ - ๐๐๔๖ บ้านป่าตาล-บ้านนาริน	๑๖.๒๙๕
๔๗	สาย ลป.ถ. ๑ - ๐๐๔๗ บ้านนาโป่ง-บ้านปากกอง	๖.๑๙๐
๔๘	สาย ลป.ถ. ๑ - ๐๐๔๘ บ้านปางอ้า-บ้านแม่สลม	๑๑.๔๔๕
๔๙	สาย ลป.ถ. ๑ - ๐๐๔๙ บ้านกุ่มเ็น้-บ้านแม่มอกหัวน้ำ	๙.๘๐๐
๕๐	สาย ลป.ถ. ๑ - ๐๐๕๐ บ้านดอนทราย-บ้านแม่แก่ง	๗.๗๓๔
๕๑	สาย ลป.ถ. ๑ - ๐๐๕๑ แยกทางหลวงหมายเลข ๑๐๖-บ้านแม่ถอด	๑๕.๗๐๐
๕๒	สาย ลป.ถ. ๑ - ๐๐๕๒ บ้านศาลาคอน-บ้านแพะคอนตัน	๔.๐๕๐
๕๓	สาย ลป.ถ. ๑ - ๐๐๕๓ บ้านต้นธง-บ้านผาปิ้ง	๑๐.๖๕๐
๕๔	สาย ลป.ถ. ๑ - ๐๐๕๔ แยกทางหลวงหมายเลข ๑-บ้านน้ำดิบ	๖.๖๗๐
๕๕	สาย ลป.ถ. ๑ - ๐๐๕๕ บ้านท่าด่าน-บ้านพระบาท	๔.๙๙๑
๕๖	สาย ลป.ถ. ๑ - ๐๐๕๖ บ้านแม่พริกกลุ่ม-บ้านแม่เชียงรายกลุ่ม	๑๐.๗๒๕
๕๗	สาย ลป.ถ. ๑ - ๐๐๕๗ บ้านแม่ไทย-บ้านแม่ฮีบ	๓.๐๒๕
๕๘	สาย ลป.ถ. ๑ - ๐๐๕๘ บ้านแม่สุก-บ้านขาม	๒๗.๖๑๗
๕๙	สาย ลป.ถ. ๑ - ๐๐๕๙ บ้านกิว-บ้านดอนธรรม	๑.๗๙๐
๖๐	สาย ลป.ถ. ๑ - ๐๐๖๐ บ้านฮ่องลี-บ้านสาแพะ	๗.๑๔๕
๖๑	สาย ลป.ถ. ๑ - ๐๐๖๑ บ้านหนองนา-บ้านปงคอบ	๑.๗๐๐
๖๒	สาย ลป.ถ. ๑ - ๐๐๖๒ วัดผาแดงหลวง-บ้านไฮ	๑๕.๐๘๐
๖๓	สาย ลป.ถ. ๑ - ๐๐๖๓ บ้านแจ้คอน-บ้านร่องเคาะ	๑๐.๘๘๓
๖๔	สาย ลป.ถ. ๑ - ๐๐๖๔ บ้านร่องเคาะ-บ้านแม่สงใต้	๖.๗๙๗
๖๕	สาย ลป.ถ. ๑ - ๐๐๖๕ บ้านร่องเคาะ-บ้านหัวทุ่ง	๑๗.๗๙๕
๖๖	สาย ลป.ถ. ๑ - ๐๐๖๖ บ้านแม่โป่ง-บ้านห้วยข่อย	๘.๑๐๐
๖๗	สาย ลป.ถ. ๑ - ๐๐๖๗ บ้านปงวัง-บ้านทุ่งห้า	๖.๔๗๕
๖๘	สาย ลป.ถ. ๑ - ๐๐๖๘ บ้านวังเหนือ-บ้านฮ้างวังแก้ว	๑๖.๖๖๕
๖๙	สาย ลป.ถ. ๑ - ๐๐๖๙ บ้านฮ้างวังแก้ว-น้ำตกวังแก้ว	๖.๐๒๕
๗๐	สาย ลป.ถ. ๑ - ๐๐๗๐ บ้านฮ้างวังแก้ว-บ้านปางสัก	๗.๓๐๖
๗๑	สาย ลป.ถ. ๑ - ๐๐๗๑ บ้านทุ่งเป้า-บ้านผาแดง	๑๐.๗๑๓
๗๒	สาย ลป.ถ. ๑ - ๐๐๗๒ บ้านปากบอก-บ้านแม่จาวใต้	๑๒.๙๒๕
	รวมระยะทาง	๖๑๔.๑๘๑

๒) การไฟฟ้า

จังหวัดลำปางมีสำนักงานการไฟฟ้า จำนวน ๑๔ แห่ง มีผู้ใช้ไฟฟ้า จำนวน ๒๗๗,๔๑๘ ราย ปริมาณการใช้ไฟฟ้าที่ใช้ทั้งสิ้น ๙๓๔.๓๕๑ ล้านกิโลวัตต์ จำแนกได้ดังนี้

อำเภอ	จำนวนผู้ใช้ไฟฟ้า (ราย)	การจำหน่ายกระแสไฟฟ้า (ล้านกิโลวัตต์/ชั่วโมง)				
		ที่อยู่อาศัย	สถานธุรกิจและอุตสาหกรรม	สถานที่ราชการและสาธารณะ	อื่น ๆ	รวม
เมืองลำปาง	๙๘,๘๒๕	๒๔๒.๙๗๗	๓๙๓.๖๒	๑๘.๒๓๖	๓.๑๖๔	๖๕๗.๙๙๕
งาว	๑๘,๑๙๐	๒๖.๕๑๔	๓.๒๖๐	๒.๙๑๐	๐.๑๕๓	๓๒.๘๓๖
แจ้ห่ม	๑๔,๘๑๕	๒๑.๒๒๔	๒.๘๘๙	๒.๘๕๓	๐.๑๒๖	๒๗.๐๙๒
วังเหนือ	๑๖,๕๓๖	๒๐.๕๓๕	๓.๐๗๔	๑.๐๕๒	๐.๐๙๙	๒๔.๗๖๑
แม่เมาะ	๑๔,๖๖๑	๒๘.๖๘๘	๔.๐๓๘	๐.๗๔๕	๐.๓๖๘	๓๓.๘๓๙
เมืองปาน	๑๑,๐๔๕	๑๓.๘๙๖	๑.๐๑๓	๐.๑๗๘	๐.๐๙๑	๑๕.๑๗๘
เกาะคา	๒๒,๔๒๓	๒๔.๙๒๑	๓๙.๐๙๒	๐.๙๐๖	๐.๕๒๘	๖๕.๔๔๗
เสริมงาม	๑๑,๔๕๒	๘.๗๙๒	๕.๗๙๐	๐.๑๓๗	๐.๐๙๗	๑๔.๘๑๖
เถิน	๒๐,๖๙๖	๑๙.๐๓๒	๑๗.๘๔๕	๐.๔๘๔	๐.๖๕๑	๓๘.๐๑๒
สบปราบ	๙,๔๕๖	๘.๒๕๕	๙.๗๔๗	๐.๓๓๙	๐.๐๖๑	๑๘.๔๐๒
แม่พริก	๖,๕๓๓	๕.๑๒๖	๓.๐๑๕	๐.๓๐๔	๐.๐๖๗	๘.๕๑๒
แม่ทะ	๑๙,๘๑๙	๑๗.๓๙๖	๒๒.๘๑๒	๑.๕๖๙	๐.๔๒๒	๔๒.๑๙๙
ห้างฉัตร	๒๐,๗๔๔	๒๑.๐๓๘	๔๑.๒๙๗	-	๐.๓๗๗	๖๒.๗๑๒
รวม	๒๘๕,๑๙๕	๔๕๘.๓๙๔	๕๔๗.๔๙๒	๒๙.๗๑๓	๖.๒๐๔	๑,๐๔๑.๘๐๑

ที่มา : การไฟฟ้าส่วนภูมิภาคจังหวัดลำปาง

๓) การประปา

จังหวัดลำปางมีพื้นที่ให้บริการของการประปาส่วนภูมิภาคสาขาลำปาง จำนวน ๔ อำเภอ ได้แก่ อำเภอเมืองลำปาง อำเภอแม่ทะ อำเภอแจ้ห่ม และอำเภอเมืองปาน ส่วนใหญ่เป็นการใช้น้ำประปา ที่อยู่อาศัย และการประกอบธุรกิจขนาดเล็ก ตามรายละเอียด ดังนี้

ปี	ผู้ใช้น้ำ (ราย)	ปริมาณน้ำผลิต (ล้าน ลบ.ม.)	ปริมาณน้ำจำหน่าย (ล้าน ลบ.ม.)
๒๕๖๓	๔๔,๒๐๒	๑๖.๐๘๖	๑๐.๗๗๑
๒๕๖๒	๔๒,๙๕๐	๑๔.๗๕๘	๙.๐๑๖
๒๕๖๑	๔๑,๙๔๔	๑๒.๗๘๔	๙.๐๖๗
๒๕๖๐	๔๐,๖๗๔	๑๓.๔๑๑	๘.๗๒๔
๒๕๕๙	๓๘,๙๙๙	๑๒.๓๙๔	๘.๗๔๘

ที่มา : การประปาส่วนภูมิภาค ข้อมูล ณ ธันวาคม ๒๕๖๓

๔) โทรศัพท์

จังหวัดลำปาง มีบริการโทรศัพท์ในพื้นที่จังหวัด แยกได้ดังนี้

ปี	จำนวนเลขหมาย	รายละเอียดการให้บริการ (ผู้เช่า)					รวม
		ภาคราชการ	บ้านพักอาศัย	ภาคธุรกิจ	ทศท.	บริการสาธารณะ	
๒๕๖๑	๗๒,๗๑๐	๑,๖๘๕	๒๐,๓๔๗	๒,๗๐๐	๒๙๑	๙๘๔	๒๖,๐๐๗
๒๕๖๐	๕๘,๑๕๓	๑,๖๕๒	๒๐,๒๙๒	๒,๖๗๕	๒๙๑	๙๘๔	๒๕,๘๙๔
๒๕๕๙	๕๗,๖๕๐	๑,๖๙๖	๑๐,๑๙๑	๒,๖๔๔	๒๙๑	๑,๓๔๔	๑๖,๑๖๖
๒๕๕๘	๔๓,๙๔๘	๒,๑๓๗	๒๐,๗๑๒	๒,๘๑๓	๓๐๙	๑,๕๔๐	๒๗,๕๑๑

ที่มา : บริษัท ทีโอที จำกัด (มหาชน)

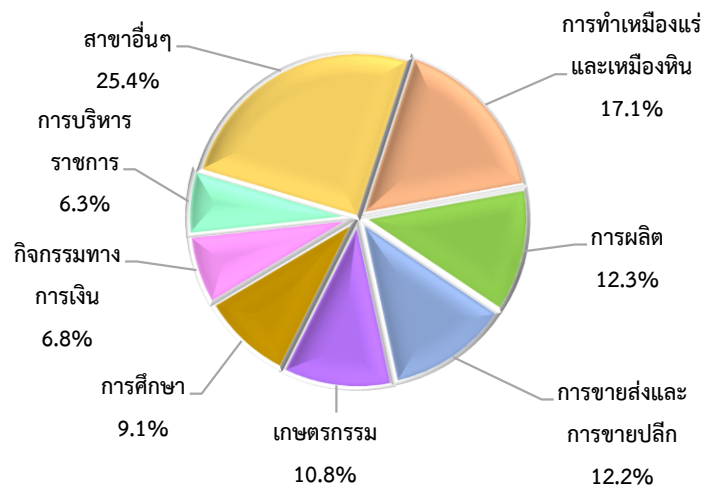
(๖) ระบบเศรษฐกิจ

๑) โครงสร้างเศรษฐกิจ

ในปี ๒๕๖๒ จังหวัดลำปางมีมูลค่าผลิตภัณฑ์มวลรวมจังหวัด จำนวน ๗๑,๔๑๗ ล้านบาท เป็นอันดับที่ ๔๑ ของประเทศ เป็นอันดับที่ ๘ ของภาคเหนือ (๑๗ จังหวัด) มีอัตราการเติบโต เฉลี่ยย้อนหลัง ๕ ปี (๒๕๕๘ - ๒๕๖๒) ขยายตัวร้อยละ ๐.๗ โดยสาขาที่ขยายตัวสูงสุดคือสาขาการผลิตภาคเกษตรกรรมขยายตัว ร้อยละ ๓.๑ รองลงมาคือสาขาการผลิตภาคบริการขยายตัวร้อยละ ๒.๖ ส่วนสาขาการผลิตภาคอุตสาหกรรมหดตัวร้อยละ -๒.๗

โครงสร้างการผลิตพิจารณาจากสัดส่วนของมูลค่าผลิตภัณฑ์มวลรวมจังหวัด ณ ราคาประจำปี ๒๕๖๒ พบว่าโครงสร้างสาขาการผลิตหลักของจังหวัดลำปาง มีมูลค่า ๗๑,๔๑๗ ล้านบาท สาขาที่สูงที่สุด ได้แก่ การทำเหมืองแร่ และเหมืองหิน ร้อยละ ๑๗.๑ สาขารองลงมา ได้แก่ สาขาการผลิต ร้อยละ ๑๒.๓ สาขาการขนส่งและการขายปลีก ร้อยละ ๑๒.๒ สาขาเกษตรกรรม ร้อยละ ๑๐.๘ สาขาการศึกษา ร้อยละ ๙.๑ สาขากิจกรรมทางการเงิน ร้อยละ ๖.๘ สาขาบริหารราชการแผ่นดิน ร้อยละ ๖.๓ และสาขาอื่นๆ ร้อยละ ๒๕.๔

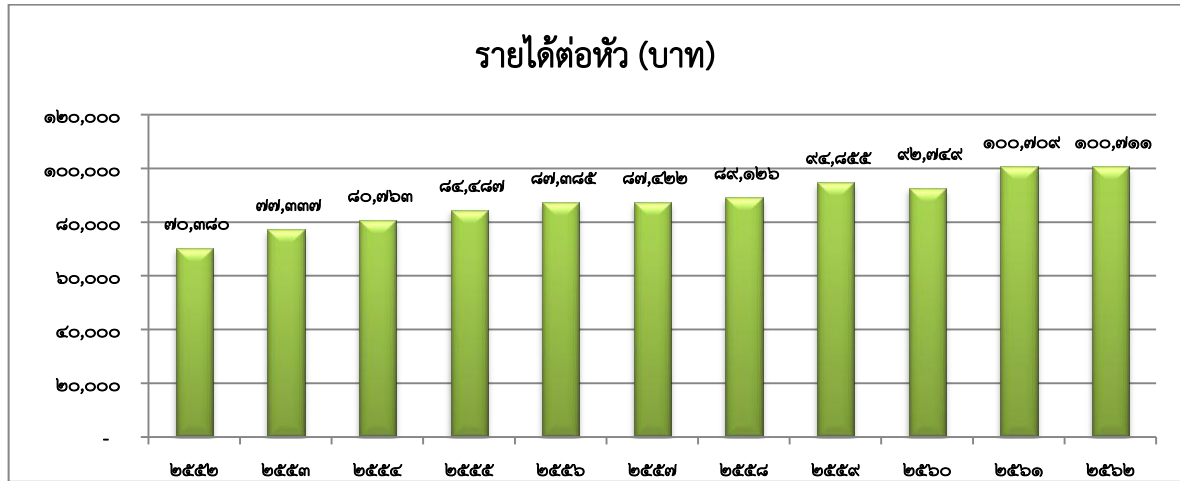
รูปที่ ๓-๑ โครงสร้างการผลิต ณ ราคาประจำปี ๒๕๖๒ ของจังหวัดลำปาง



ที่มา : สำนักงานสภาพัฒนาการเศรษฐกิจและสังคมแห่งชาติ

๒) รายได้ประชากร

ประชากรจังหวัดลำปาง มีรายได้เฉลี่ย ๑๐๐,๗๑๑ บาทต่อคนต่อปี อยู่ในอันดับที่ ๔๗ ของประเทศ และอันดับที่ ๙ ของภาคเหนือ (๑๗ จังหวัด)



(ที่มา : สำนักงานคณะกรรมการพัฒนาการเศรษฐกิจและสังคมแห่งชาติ)

๓) ด้านการเกษตร

จังหวัดลำปางมีพื้นที่เพาะปลูกพืช จำนวน ๑,๑๗๗,๗๒๖ ไร่ คิดเป็นร้อยละ ๑๕.๐๓ ของพื้นที่จังหวัด ประชากรส่วนใหญ่ประกอบอาชีพด้านเกษตรกรรมมีครัวเรือน ที่ประกอบอาชีพการเกษตร จำนวน ๑๑๘,๐๕๑ ครัวเรือน คิดเป็นร้อยละ ๔๕.๑๒ ของครัวเรือนทั้งหมด

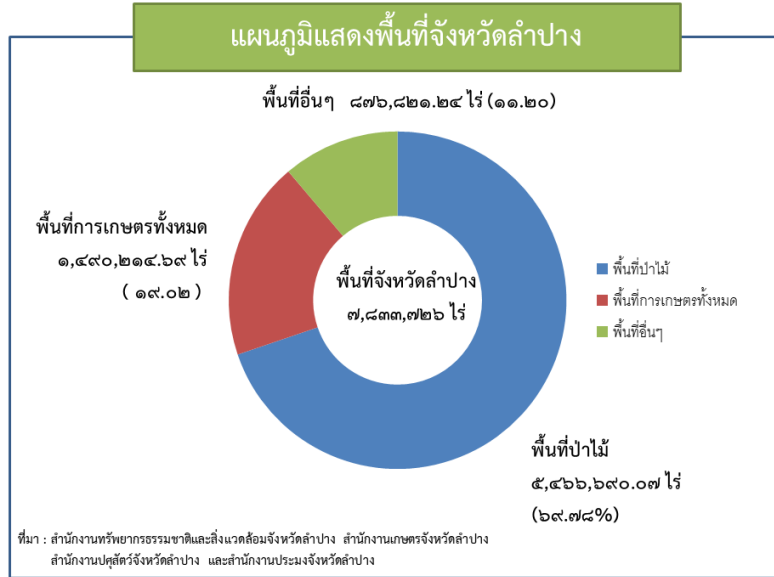
อำเภอ	จำนวน		
	ครัวเรือน	ครัวเรือนเกษตรกร	พื้นที่การเกษตร (ไร่) (ด้านพืช)
๑. เมืองลำปาง	๑๐๓,๖๙๒	๑๓,๗๔๙	๑๗๒,๗๙๑
๒. แม่เมาะ	๑๗,๕๕๒	๕,๒๐๗	๕๕,๐๔๐
๓. เกาะคา	๒๑,๙๒๐	๘,๓๘๙	๗๒,๓๒๐
๔. เสริมงาม	๑๐,๖๑๘	๗,๐๐๓	๕๐,๘๑๗
๕. งาว	๒๐,๒๗๖	๑๒,๒๘๘	๑๓๕,๕๕๑
๖. แจ้ห่ม	๑๔,๘๑๒	๘,๑๙๔	๗๔,๐๙๓
๗. วังเหนือ	๑๖,๐๓๓	๘,๗๗๑	๑๘๙,๓๘๐
๘. เถิน	๒๑,๙๔๖	๑๑,๐๗๔	๙๖,๗๐๗
๙. แม่พริก	๕,๖๓๓	๓,๓๕๖	๓๓,๓๓๔
๑๐. แม่ทะ	๒๑,๖๗๘	๑๐,๑๑๙	๑๒๓,๔๕๕
๑๑. สบปราบ	๘,๖๗๓	๗,๐๕๑	๓๙,๘๐๘
๑๒. ห้างฉัตร	๒๐,๖๐๐	๑๓,๗๗๔	๗๓,๙๕๔
๑๓. เมืองปาน	๑๑,๙๒๓	๙,๐๗๖	๖๐,๔๗๖
รวม	๒๙๕,๓๙๖	๑๑๘,๐๕๑	๑,๑๗๗,๗๒๖

หมายเหตุ พื้นที่เกษตร หมายถึง พื้นที่ประกอบการเกษตรแต่ละประเภท ที่เกษตรกรใช้ในการเพาะปลูก โดยไม่คำนึงถึงกรรมสิทธิ์ในที่ดิน

ที่มา : สำนักงานเกษตรจังหวัดลำปาง (ข้อมูล ณ วันที่ ๑๑ มิถุนายน ๒๕๖๔)

๔) ขนาดพื้นที่จังหวัดลำปางและการใช้ประโยชน์

จังหวัดลำปางมีพื้นที่ทั้งหมด ๗,๘๓๓,๗๒๖ ไร่ จำแนกเป็นพื้นที่การเกษตรทั้งหมด ๑,๔๙๐,๒๑๔.๖๙ ไร่ คิดเป็นร้อยละ ๑๙.๐๒ พื้นที่ป่าไม้ ๕,๔๖๖,๖๙๐.๐๗ ไร่ คิดเป็นร้อยละ ๖๙.๗๘% และพื้นที่อื่น ๆ ๘๗๖,๘๒๑.๒๔ ไร่ คิดเป็นร้อยละ ๑๑.๒๐



ในจำนวนพื้นที่การเกษตรทั้งหมด ๑,๔๙๐,๒๑๔.๖๙ ไร่ เป็นพื้นที่ทำการเกษตรในเขตชลประทานจำนวน ๗๗๗,๒๓๖ ไร่ คิดเป็นร้อยละ ๕๒.๑๖ และพื้นที่ทำการเกษตรนอกเขตชลประทาน จำนวน ๗๑๒,๙๗๘.๖๙ ไร่ คิดเป็นร้อยละ ๔๗.๘๔ จำแนกเป็นพื้นที่เพาะปลูก จำนวน ๑,๐๗๘,๑๒๒ ไร่ คิดเป็นร้อยละ ๗๒.๓๕ พื้นที่ทุ่งหญ้าสาธารณะ จำนวน ๔๐๖,๐๖๗ ไร่ คิดเป็นร้อยละ ๒๗.๒๕ และพื้นที่ประมง จำนวน ๖,๐๒๕.๖๙ ไร่ คิดเป็นร้อยละ ๐.๔๐

● การใช้ประโยชน์ที่ดิน

จากข้อมูล ปี ๒๕๖๓ ของสำนักงานเศรษฐกิจการเกษตร กรมป่าไม้ ระบุว่า จังหวัดลำปางมีพื้นที่ตามประโยชน์การใช้ แยกได้ดังนี้

จังหวัดลำปางมีพื้นที่เพาะปลูก	ทั้งหมด	ไร่	จำแนกเป็น
๑) พื้นที่นา	จำนวน	๔๖๗,๗๖๒ ไร่	คิดเป็นร้อยละ ๔๓.๓๙
๒) พื้นที่ปลูกพืชไร่	จำนวน	๓๙๑,๗๓๖ ไร่	คิดเป็นร้อยละ ๓๖.๓๓
๓) พื้นที่ปลูกไม้ผล/ไม้ยืนต้น	จำนวน	๑๕๐,๙๒๔ ไร่	คิดเป็นร้อยละ ๑๔
๔) พื้นที่ปลูกพืชผัก	จำนวน	๑๙,๖๒๗ ไร่	คิดเป็นร้อยละ ๑.๘๒
๕) พื้นที่ปลูกพืชอื่น ๆ	จำนวน	๔๘,๐๗๓ ไร่	คิดเป็นร้อยละ ๔.๔๖

สำหรับพืชเศรษฐกิจที่สำคัญของจังหวัดลำปาง ได้แก่ ข้าว พืชไร่ (ข้าวโพดเลี้ยงสัตว์ มันสำปะหลัง สับปะรด) พืชผัก ไม้ผล (ลำไย) มีรายละเอียดดังนี้

กลุ่มชนิดพืช	ปี ๒๕๖๓/๖๔	
	พื้นที่ปลูก (ไร่)	ผลผลิตรวม (ตัน)
- ข้าว	๔๖๗,๗๖๒	๒๒๘,๕๐๗
- ข้าวโพดเลี้ยงสัตว์	๒๔๗,๔๖๓	๑๗๓,๒๙๗
- มันสำปะหลัง	๘๒,๘๔๓	๒๕๖,๘๙๖
- สับปะรด	๒๓,๘๔๕	๗๗,๙๒๕
- กระเทียม	๔,๙๗๙	๖,๐๗๖
- ถั่วลิสง	๓,๕๔๔	๑,๙๗๗
- กาแฟ	๕,๓๕๕	๗๓๔

(ที่มา : สำนักงานเกษตรจังหวัดลำปาง ข้อมูล ณ ๑๑ มิถุนายน ๒๕๖๔)

๕) การประมง

จังหวัดลำปางมีพื้นที่ทำการประมงทั้งสิ้น ๖,๐๒๕.๖๙ ไร่ เกษตรกร จำนวน ๑๓,๒๖๑ ราย ส่วนใหญ่อยู่ในพื้นที่อำเภอเถิน เมืองลำปาง แม่ทะ งาว แม่เกาะ สบปราบ เกาะคา และเมืองปาน ตามลำดับ สัตว์เศรษฐกิจที่สำคัญ (สัตว์น้ำ)

ชนิดสัตว์น้ำ	เกษตรกร (ราย)	พื้นที่ เลี้ยงสัตว์น้ำ (ไร่)	ผลผลิต (กก.)	มูลค่า (ล้านบาท)
๑. ปลานิล	๘,๔๒๘	๔,๐๙๖	๑,๒๐๗,๙๐๗	๖๗.๐๙
- ป่อ	๘,๔๒๒	๔,๐๙๕.๐๗	๑,๑๘๐,๙๒๑	๖๖.๓๐
- กระชัง	๖	๑.๐๕	๒๖,๙๘๗	๐.๗๙
๒. ปลาตุ๊ก(ป่อ)	๓,๓๕๒	๑,๓๒๐	๕๙๑,๐๙๒	๓๔.๓๘

(ที่มา : สำนักงานประมงจังหวัดลำปาง ข้อมูล ณ เดือนมกราคม ๒๕๖๔)

จังหวัดลำปางมีจำนวนเกษตรกรที่ผ่านการรับรองมาตรฐานเพาะเลี้ยงสัตว์น้ำ (GAP กรมประมง) ขอบข่ายการเลี้ยงปลาน้ำจืด (ปลานิล) รวมทั้งสิ้น ๓๓ ราย ดังนี้

อำเภอเมืองลำปาง	จำนวน ๓๐ ราย
อำเภอแม่ทะ	จำนวน ๑ ราย
อำเภอเมืองปาน	จำนวน ๑ ราย
อำเภอเถิน	จำนวน ๑ ราย

แหล่งที่มา : สำนักงานประมงจังหวัดลำปาง

๖) การปศุสัตว์

การเลี้ยงสัตว์ ส่วนใหญ่เลี้ยงลักษณะรายย่อยครอบคลุมพื้นที่ทั้ง ๑๓ อำเภอ ประกอบด้วย ใกล้เคียงเมือง โคนี้อูกลมผสมพื้นเมือง การเลี้ยงไก่เนื้อ และไก่ไข้อยู่ในรูปแบบการเลี้ยงลักษณะระบบฟาร์ม เลี้ยงในอำเภอ เมืองลำปาง แจ้ห่ม แม่ทะ เกาะคา เสริมงาม และอำเภอสบปราบ ลักษณะรับจ้างหรือสัญญาประกัน ระหว่าง เกษตรกรกับตัวแทนบริษัท ซีพีเอฟ (ประเทศไทย) จำกัด บริษัท เบทาโกรภาคเหนืออุตสาหกรรม จำกัด และ กลุ่มอิสระ ส่วนสุกร มีการเลี้ยงลักษณะฟาร์มในพื้นที่อำเภอเมืองลำปาง ห้างฉัตร แม่ทะ เกาะคา และอำเภอเสริมงาม แนวโน้มการเลี้ยงของเกษตรกรรายย่อยจะลดลงเรื่อยๆ ปัจจุบันกรมปศุสัตว์มีนโยบายส่งเสริมการเลี้ยงสัตว์ ดังนี้

๑. โครงการ ๕ ประสานสืบสานเกษตรทฤษฎีใหม่ถวายในหลวง
๒. โครงการส่งเสริมเกษตรแปลงใหญ่

๓. โครงการศูนย์เรียนรู้การเพิ่มประสิทธิภาพการผลิตสินค้าเกษตร (ศพก.)
๔. ส่งเสริมสนับสนุนให้เกษตรกร กลุ่มเกษตรกรพัฒนาการเลี้ยงสัตว์เข้าสู่ระบบฟาร์ม GFM (Good Farming Management)
๕. ส่งเสริมสนับสนุนการปลูกพืชอาหารสัตว์เพื่อโคเนื้อ โคนม
๖. ส่งเสริมสนับสนุนการรวมตัวตั้งกลุ่มสำหรับเกษตรกรผู้เลี้ยงสัตว์ ทั้งวิสาหกิจ-ชุมชน กลุ่มเกษตรกรของกรมปศุสัตว์ และสหกรณ์การเลี้ยงสัตว์

สัตว์เศรษฐกิจที่สำคัญของจังหวัด (สัตว์บก)

ชนิดสัตว์	เกษตรกร (ราย)	จำนวน (ตัว)
๑. ไก่พื้นเมือง	๔๔,๗๘๑	๑,๖๗๒,๕๗๐
๒. ไก่ไข่	๑,๓๑๔	๙๔๖,๕๖๕
๓. ไก่เนื้อ	๒๒๙	๑,๘๖๘,๓๒๑
๔. สุกร	๓,๓๑๗	๒๐๒,๖๒๐
๕. โคเนื้อ	๑๓,๔๑๔	๑๓๑,๗๔๙
๖. กระบือ	๑,๕๓๖	๑๔,๙๖๖

(ที่มา : สำนักงานปศุสัตว์จังหวัดลำปาง ข้อมูล ณ เดือนมิถุนายน ๒๕๖๔)

๑. ไก่พื้นเมือง จำหน่ายในตลาดชุมชนในจังหวัด ๙๐% นอกจังหวัด ๑๐ % (พ่อค้าคนกลางจากเชียงใหม่ และเชียงราย)
๒. ไก่ไข่ การเลี้ยงเป็นลักษณะฟาร์มใหญ่ โดยบริษัท CP และ เบทาโกร เป็นผู้ส่งเสริมการผลิต และรับซื้อจำหน่ายในจังหวัด ๒๐ % นอกจังหวัด ๘๐ % (ภาคเหนือ ๑๖ จังหวัด)
๓. ไก่เนื้อ การเลี้ยงเป็นลักษณะฟาร์มใหญ่โดยบริษัท CP และ เบทาโกร เป็นผู้ส่งเสริมการผลิต และรับซื้อจำหน่ายในจังหวัด ๒๐ %นอกจังหวัด ๘๐ % (ภาคเหนือ ๑๖ จังหวัด)
๔. สุกร การเลี้ยงเป็นลักษณะฟาร์มใหญ่ โดยบริษัท CP เบทาโกร และบริษัทหมูอินเตอร์เป็นผู้ส่งเสริมการผลิต และรับซื้อจำหน่ายในจังหวัด ๓๐ % นอกจังหวัด ๗๐ % (ภาคเหนือ ๑๖ จังหวัด)
๕. โคเนื้อ การเลี้ยงลักษณะรายย่อย เพื่อผลิตจำหน่าย มีพ่อค้าคนกลางในชุมชนและต่างจังหวัด มีตลาดนัดซื้อขายหมูนเวียน ซื้อขายภาคเหนือ ภาคกลาง อีสาน จำหน่ายในจังหวัด ๔๐ %นอกจังหวัด ๖๐ %
๖. กระบือ จำหน่าย ตลาดนัดโค - กระบือ ตำบลลำปางหลวง อำเภอเกาะคา ทุกวันจันทร์ จำหน่ายในจังหวัด ๔๐ % นอกจังหวัด ๖๐ % (ภาคเหนือ ภาคกลางและภาค-ตะวันออกเฉียงเหนือ)

๗) การบริการ

รายชื่อสถานประกอบการโรงแรมในจังหวัดลำปาง

ที่	ชื่อโรงแรม	ที่อยู่	เบอร์โทร
อำเภอเมือง			
๑	ลำปางเวียงทอง	๑๓๘/๑๐๙ ถ.พหลโยธิน ต.สวนดอก อ.เมืองลำปาง	๐๕๔-๒๒๕๘๐๑-๒๒๔๑๒๐, ๒๒๓๒๕๘
๒	เวียงลคอร	๑๓๘/๓๕ ถ.พหลโยธิน ต.สวนดอก อ.เมืองลำปาง	๐๕๔-๒๒๔๔๗๐, ๒๒๘๐๙๕-๖, ๓๑๖๔๓๐-๕
๓	มาตามคิม โฮสเทล	๒๓๔/๑ ถ.ฉัตรไชย ต.สบตุ๋ย อ.เมืองลำปาง	๐๕๔-๓๑๐๒๓๘-๔๐
๔	จิตรราตรี	๑๔๐/๗ ถ.พหลโยธิน ต.สวนดอก อ.เมืองลำปาง	๐๘๑-๘๘๑๖๙๗๙
๕	บ้านสี่เหลี่ยม	๒๒๗ ถ.บ้านดง ต.บ่อแฮ้ว อ.เมืองลำปาง	๐๕๔-๒๒๒๘๗๘
๖	ป๊อบปี้อินน์	๓๒/๕ ม.๑๒ ถ.จามเทวี ต.บ่อแฮ้ว อ.เมืองลำปาง	๐๕๔-๓๑๒๐๒๙, ๐๕๔-๓๑๓๙๙๙
๗	พิน โฮเต็ล	๘ ถ.สวนดอก ต.สวนดอก อ.เมืองลำปาง	๐๕๔-๒๒๒๘๘๘, ๒๒๑๕๐๙
๘	รีเจนท์ ลอดจ์	๒๓๙/๓ ถ.พหลโยธิน ต.หัวเวียง อ.เมืองลำปาง	๐๕๔-๓๒๓๓๘๘, ๓๒๓๗๑๑-๒
๙	โรสอินน์ ๑	๗๖๙ ถ.สุขสวัสดิ์ ต.พระบาท อ.เมืองลำปาง	๐๕๔-๒๒๓๙๒๓
๑๐	โรสอินน์ ๒	๓๒๘ ม.๗ ต.พิชัย อ.เมืองลำปาง	๐๕๔-๒๒๔๘๐๑
๑๑	ลำปางริเวอร์ลodge	๓๓๐ ม.๑๑ ต.ชมพู อ.เมืองลำปาง	๐๕๔-๓๓๖๖๔๐-๑
๑๒	เขलगันคร	๗๑๒-๗๒๐ ถ.สวนดอก ต.สวนดอก อ.เมืองลำปาง	๐๕๔-๒๒๒๘๘๖-๗, ๒๒๖๑๓๗
๑๓	ลำปางโฮเต็ล	๕๒ ถ.สวนดอก ต.สวนดอก อ.เมืองลำปาง	๐๕๔-๒๒๗๓๑๑-๒
๑๔	เลิฟลี่อินน์	๑๐๐/๕ ม.๖ ต.บ่อแฮ้ว อ.เมืองลำปาง	๐๕๔-๓๑๓๙๓๗
๑๕	ศรีสง่า	๒๑๓-๒๑๕ ถ.สวนดอก ต.สวนดอก อ.เมืองลำปาง	๐๕๔-๒๑๗๐๗๐, ๒๑๗๘๑๑
๑๖	เอเซีย ลำปาง โฮเต็ล	๒๒๙ ถ.บุญญาฤทธิ์ ต.สวนดอก อ.เมืองลำปาง	๐๕๔-๒๒๗๘๔๔-๘
๑๗	แม่ตำการ์เดนที่ฮิลล์ (บ้านเอื้อม)	๑๔๑ บ้านแม่ตำ ต.บ้านเอื้อม อ.เมือง จ.ลำปาง	๐๕๔-๒๒๔๘๒๕, ๐๘๔-๙๐๘๒๒๐๒
๑๘	บุษย์น้ำทอง	๑๕๗-๑๕๗/๑-๔ ถ.พหลโยธิน ต.ชมพู อ.เมืองลำปาง	๐๕๔-๓๕๒๗๑๔-๑๕
๑๙	แกรนด์อะแมซอน	๗๗๗, ๗๗๗/๑-๒ ม.๔ ต.ชมพู อ.เมือง จ.ลำปาง	๐๕๔-๘๒๗๒๒๒, ๐๘๒-๖๑๑๙๙๕๕
๒๐	บานาน่าอินน์	๑๑๓/๔ ถ.ท่าครวน้อย ต.สบตุ๋ย อ.เมือง จ.ลำปาง	๐๕๔-๒๒๖๖๘๐
๒๑	ปลายนาอินน์	๑๐๓-๑๐๓/๑๑ ม.๔ ต.บ่อแฮ้ว อ.เมือง จ.ลำปาง	๐๕๔-๓๕๖๒๓๗
๒๒	พิศอินน์	๔๙/๒ ถ.บ้านดง-บ่อแฮ้ว ม.๖ ต.บ่อแฮ้ว อ.เมือง	๐๕๔-๒๘๑๒๐๗
๒๓	เดอะริเวอร์ไซด์เกสเฮาส์	๒๘๖ ถ.ตลาดเก่า ต.สวนดอก อ.เมือง จ.ลำปาง	๐๕๔-๒๒๗๐๐๕
๒๔	แม่วังรีสอร์ท	๕๓๒ ม.๑๐ ต.ชมพู อ.เมือง จ.ลำปาง	๐๕๔-๓๒๕๐๐๑, ๐๘๗-๗๘๖๖๐๖๐
๒๕	บีทู (B๒)	๑๕/๑ ถนนสุขสวัสดิ์ ต.พระบาท อ.เมือง จ.ลำปาง	๐๕๔-๒๒๔๔๐๐
๒๖	อินโดจีน	๑๔๙/๑๓ ถ.พหลโยธิน ต.ชมพู อ.เมือง จ.ลำปาง	๐๕๔-๓๒๕๘๑๘-๙, ๐๘๙-๔๓๐๒๕๔๙
๒๗	หจก.ปานิฉัตรรีสอร์ท	๑๓๘ หมู่ที่ ๑๔ ต.ชมพู อ.เมือง จ.ลำปาง	๐๕๔-๒๕๐๐๑๗, ๐๘๒-๙๓๒๖๒๖๓
๒๘	ปางสะพานเพลส	๖๔ ถ.บ้านดงพัฒนา ต.บ่อแฮ้ว อ.เมืองลำปาง	๐๘๘-๒๖๓๑๗๒๘
๒๙	อุโมงการ์เดน	๑๒๙ ถ.บ้านศรีหมวดเกล้า ต.ชมพู อ.เมือง จ.ลำปาง	๐๕๔-๒๒๑๑๔๕, ๐๕๔-๘๒๗๒๐๐
๓๐	สิริเพลส	๑๑๑/๓ ถ.พหลโยธิน ต.สวนดอก อ.เมือง จ.ลำปาง	๐๕๔-๒๑๗๖๙๗
๓๑	เวียงแก้วเรสซิเดนซ์	๑๔๒/๑๑๖ ถ.พหลโยธิน ต.สวนดอก อ.เมือง	๐๕๔-๒๒๓๒๗๒
๓๒	สมนึกแมนชั่น	๑๑๑ ซอยศิลาฤกษ์ ถ.รอบเวียง อ.เมือง	๐๕๔-๓๒๓๓๑๗

๓๓	ข้าวหอมเรสซิเดนท์	๔๓ ถ.สนามบิน ต.หัวเวียง อ.เมือง จ.ลำปาง	๐๘๖-๓๐๔๒๗๔๙, ๐๕๔-๒๒๑๙๘๘
๓๔	at home boutique lampang	๑๗๑/๑ ซ.๑๗ ถ.สุขสวัสดิ์ ๑ ต.พระบาท อ.เมือง	๐๕๔-๒๒๓๒๗๒
๓๕	ลี้ค้ อินน์	๙๑/๘ ม.๑๓ ต.บ่อแฮ้ว อ.เมือง	๐๕๔-๒๒๒๓๗๕, ๐๘๓๕๗๗๔๖๐
๓๖	เดอะ คอทเทจลำปาง	๘๘ ซ.บ้านคำหวาน ถ.สวนดอก อ.เมือง	๐๕๔-๐๑๘๔๘๑
๓๗	เดอะ โบอิง	สุขสวัสดิ์ ๒ ซ.๑๐ ต.พระบาท อ.เมือง	๐๘-๑๙๕๐๐๐๙๘, ๐๕๔-๐๑๘๒๓๓
๓๘	หจก. สมนึกเพลส	๒๗/๑-๒ ถ.ชูปเปอร์ไฮเวย์ลำปาง-งาว ต.ชมพู อ.เมือง	๐๕๔-๘๑๑๕๗๒
๓๙	รีสอร์ตที่ลำปาง (๑)	๒๗๔/๑ ถ.พหลโยธิน ต.ชมพู อ.เมือง จ.ลำปาง	๐๕๔-๐๑๐๔๖๙
๔๐	รีสอร์ตที่ลำปาง (๒)	๒๗๒/๙ ถ.พหลโยธิน ต.ชมพู อ.เมือง จ.ลำปาง	๐๕๔-๐๑๐๔๙๖
๔๑	ฝันหวานเรสซิเดนท์	๓๙/๑ ถ.จันทร์สุรินทร์ ต.สบตุ๋ย อ.เมือง จ.ลำปาง	๐๕๔-๒๐๙๕๘๖
๔๒	C๒ Residence ลำปาง	๙๑/๑ ถนนจันทร์สุรินทร์ ต.สบตุ๋ย อ.เมือง จ.ลำปาง	๐๕๔-๒๒๕๐๓๖, ๐๘๔-๕๐๐๖๖๕๖
๔๓	YELLOW TIQUE HOTEL	๓๖๑/๕ ถนนบุญวาทย์ ต.สวนดอก อ.เมือง จ.ลำปาง	๐๕๔-๐๑๑๑๕๖
๔๔	ซีทีร์ชญา อพาร์ทเมนท์	๓๘ ถนนราชบุตร ต.หัวเวียง อ.เมือง จ.ลำปาง	๐๕๔-๒๒๘๒๘๒, ๐๘๒-๑๘๑๗๑๘๑
๔๕	ร่มไม้ กรีนพาร์ค	๓๒๕ ม.๕ ต.ชมพู อ.เมือง จ.ลำปาง	๐๕๔-๓๑๖๕๙๙
๔๖	ต้นไผ่	๒๙๒/๓ ม.๗ ต.พระบาท อ.เมือง จ.ลำปาง	๐๙๑-๙๕๓๒๖๗๘, ๐๘๖-๕๘๖๙๐๔๐
๔๗	มา ชิค แอนด์ โคซี่	๒๕๘ ถนนไฮเวย์ ลำปาง-งาว ต.พระบาท อ.เมือง จ.ลำปาง	๐๕๔-๐๑๑๑๑๐, ๐๙๑-๐๖๘๘๖๘๖
๔๘	พวงเพชร เพลส	๓๕๗/๓ ถ.ฉัตรไชย ต.สวนดอก อ.เมือง จ.ลำปาง	๐๕๔-๒๒๒๒๙๓-๔
๔๙	โรงแรมสิริ	๖๗๔ ถนนลำปาง-งาว ต.พระบาท อ.เมือง จ.ลำปาง	๐๕๔-๐๑๘๒๑๕
๕๐	ลำปางรีสอร์ต	๓๓๙ ม.๑ ต.พิชัย อ.เมือง จ.ลำปาง	๐๕๔-๒๐๙๖๖๖, ๐๖๓-๒๐๙๒๙๒๕
๕๑	เจมทรีบูติคัลลำปาง	๕๗๒ ม.๑ ถนนพระบาท อ.เมือง จ.ลำปาง	๐๕๔-๐๑๑๑๘๘, ๐๖๑-๓๕๕๓๒๒๔
๕๒	ปัทม รีสอร์ต	๑๔ ซอย ๔ ถนนบ้านดง ต.บ่อแฮ้ว อ.เมือง จ.ลำปาง	๐๕๔-๘๒๑๑๑๔
๕๓	บ้านลานนาลำปาง	๑๐๓ ถนนชลประทาน ต.พระบาท อ.เมือง จ.ลำปาง	๐๕๔-๘๓๙๖๕๐, ๐๘๓-๒๐๓๐๙๑๑
๕๔	ดารีกา รีสอร์ต	๑๖๙/๑ ม.๙ ต.ชมพู อ.เมือง จ.ลำปาง	๐๘๑-๐๒๖๘๕๕๘, ๐๘๘-๘๕๑๙๐๙๖
๕๕	เอื้องคำ รีสอร์ต	๔๙,๕๑ ถนนวังเหนือ(สายวัฒนธรรม) ต.เวียงเหนือ อ.เมือง จ.ลำปาง	๐๕๔-๒๒๑๓๐๕, ๐๘๑-๖๑๕๕๕๒๓
๕๖	ทุ่งหลวงรีสอร์ต	๗๖๓ ถนนลำปาง-แม่ทะ ม.๕ ต.ชมพู อ.เมือง จ.ลำปาง	๐๘๓-๒๐๘๘๘๓๒, ๐๕๔-๓๑๘๓๕๙
๕๗	กัญญาการ์เด็นโฮม	๑๗๗ ม.๕ ต.บ้านคำ อ.เมือง จ.ลำปาง	๐๘๖-๑๘๖๔๓๖๕, ๐๘๑-๗๖๕๕๗๗๗
๕๘	โรงแรมลี้ลีนท์	ถนนเลียบบทางรถไฟ อ.เมือง จ.ลำปาง	๐๘๙-๕๕๓๔๐๙๕, ๐๘๑-๕๙๕๔๗๖๒
๕๙	กู่ควิว แมนชั่น	๑๖๕/๓ ถ.วังขวา ต.สบตุ๋ย อ.เมือง จ.ลำปาง	๐๕๔-๒๒๓๐๓๑
๖๐	The Zenery	๑๑๐/๔ ถ.ไฮเวย์ลำปาง-งาว ต.พระบาท อ.เมือง จ.ลำปาง	๐๕๔-๐๑๐๖๑๓, ๐๙๗-๙๖๙๓๐๕๐
๖๑	ฮือป อินน์ ลำปาง	๗๙/๓๑ ถ.พหลโยธิน ต.สวนดอก อ.เมือง จ.ลำปาง	๐๕๔-๒๒๗๘๙๙, ๐๘๗-๕๙๐๕๑๑๕
๖๒	พีที แฟมิลี่เฮาส์	๓๓๓ ม.๑๓ บ้านป่าแลว ต.พระบาท อ.เมือง จ.ลำปาง	๐๕๔-๒๐๙๖๓๓, ๐๘๑๔๗๒๕๓๖๐
๖๓	หนึ่งลี้ค้ เรสซิเดนท์	๑๑๗ ม.๕ บ้านกาดเมฆ ต.ชมพู อ.เมือง จ.ลำปาง	๐๕๔-๒๔๑๑๙๑, ๐๙๑-๔๑๔๐๑๔๔
๖๔	โรงแรม พีเจ อินน์	๕๗๑ ม.๒ ต.พระบาท อ.เมือง จ.ลำปาง	๐๘๔-๘๘๘๔๑๓๓
๖๕	วิลล่ารัชญา นครลำปาง	๖/๒,๒๗,๒๙ ถ.เจริญประเทศ ต.เวียงเหนือ อ.เมือง จ.ลำปาง	๐๕๔-๐๑๘๕๔๗, ๐๘๖-๔๒๙๙๘๐๘

๖๖	กานต์วีเพลส	๓๕๗/๔ ถนนบุญวาทย์ ต.สวนดอก อ.เมือง จ.ลำปาง	๐๕๔-๓๒๒๑๐๒,๐๕๔-๓๒๒๓๐๓
๖๗	โรงแรมเอปิช	๑๕๒/๕๖ ถ.ลำปาง-แม่ทะ ต.พระบาท อ.เมือง จ.ลำปาง	๐๕๔-๒๐๙๗๙๔-๕,๐๙๗-๙๒๓๔๙๙๔
๖๘	เลิฟ อินน์	๖๑๒ ม.๔ ต.ชมพู อ.เมือง จ.ลำปาง	๐๙๘-๗๔๖๐๙๕๙,๐๙๓-๒๗๓๑๔๒๓
๖๙	ฮัก ลำปาง บูติก โฮเทล	๕๙-๖๑ ถ.ทิพย์วรรณ ต.หัวเวียง อ.เมือง จ.ลำปาง	๐๕๔-๒๒๔๙๙๙
๗๐	ณ บ้านแม่ริสอร์ท	๑๓๓/๕ ถ.ซูเปอร์ไฮเวย์ลำปาง-งาว ต.พิชัย อ.เมือง จ.ลำปาง	๐๕๔-๒๐๙๘๑๕
๗๑	ลำปางล้านนาโฮม	๒๖/๑ ซอย ๔ ถ.บ้านดงพัฒนา ต.บ่อแฮ้ว อ.เมือง จ.ลำปาง	๐๘๑-๗๐๖๓๘๘๕
๗๒	เดอะเอสอาร์เรสซิเดนซ์	๓๕๕/๔๕ ต.สวนดอก อ.เมือง จ.ลำปาง	๐๕๔-๒๑๘๘๙๘
๗๓	เดอะโคโคนท์ ลำปาง	๑๒๔/๙ ถนนพระบาท ต.พระบาท อ.เมือง จ.ลำปาง	๐๕๔-๘๑๑๑๑๑,๐๕๔-๘๒๑๗๘๙
๗๔	บ้านดี รีสอร์ท	๑๖๕/๓ ถ.พหลโยธิน ต.ชมพู อ.เมือง จ.ลำปาง	๐๘๑-๘๘๑๑๐๖๗
๗๕	ต้นกล้า รีสอร์ท	๑๐๒๑ ม.๑ ต.พระบาท อ.เมือง จ.ลำปาง	๐๘๒-๑๘๕๘๒๐๐,๐๘๐-๑๓๔๐๙๑๙
๗๖	เลอเนิฟ นครลำปาง	๓๕๓/๔ ถ.เมืองราย ต.สบตุ๋ย อ.เมือง จ.ลำปาง	๐๙๓-๑๓๒๓๕๓๔
๗๗	ม่อนกระตังลำปางเพลส	๑๙/๓ ซ.ทับหมาก-ม่วงแวง ม.๖ ถ.บ้านดงพัฒนา ต.บ่อแฮ้ว อ.เมือง	๐๘๔-๘๐๔๖๓๐๒
๗๘	ฮือปอินน์ ลำปาง ซิตี้เซ็นเตอร์	๑๐๑/๒๒ ถ.จันทร์สุรินทร์ ต.สบตุ๋ย อ.เมือง จ.ลำปาง	๐๕๔-๒๒๖๒๙๙,๐๖๓-๒๐๕๗๓๖๓
๗๙	บูทิก รีสอร์ท	๑๙๘ ม.๑๔ ต.ชมพู อ.เมือง จ.ลำปาง	๐๘๖-๙๑๑๒๘๑๓
๘๐	ลำปางวินเทจ	๕๙๐ ม.๓ ต.พระบาท อ.เมือง จ.ลำปาง	๐๕๔-๐๑๑๑๕๙
๘๑	เมมมอริโฮสเทล อินลำปาง	๗๑/๒๑ ถ.บุญวาทย์ ต.หัวเวียง อ.เมือง จ.ลำปาง	๐๕๔-๒๐๙๓๗๒
๘๒	คาร์เพนเตอร์	๑๐๒/๑ ถ.นาก่วม ต.ชมพู อ.เมือง จ.ลำปาง	๐๘๙-๐๔๒๘๐๕๙
๘๓	พวงเพชรโฮเทล	๗๑/๒๑ ถ.บุญวาทย์ ต.หัวเวียง อ.เมือง จ.ลำปาง	๐๕๔-๒๐๙๓๗๒
๘๔	รีสอร์ทที่ลำปาง ๓	๓๑๔ ถ.พหลโยธิน ต.ชมพู อ.เมือง จ.ลำปาง	๐๕๔-๘๑๑๕๕๕
๘๕	ปางทิพย์เพลส	๑๕๐/๒ ถ.พหลโยธิน ต.สวนดอก อ.เมือง	๐๕๔-๒๒๓๘๗๕
๘๖	ซิติ ๒ ลำปาง	๔๖ ต.หัวเวียง อ.เมือง จ.ลำปาง	๐๘๑-๕๙๕๐๒๔๒
๘๗	รีสอร์ทไร่ปิงวัง	๓๖ ม.๙ ต.บ้านเอื้อม อ.เมือง จ.ลำปาง	๐๘๒-๖๖๙๘๗๘๙,๐๙๑-๗๘๓๓๓๓๙
๘๘	โรงแรมบ้านแม่บุญทอง	๑๕๙-๑๖๕ ต.หัวเวียง อ.เมือง จ.ลำปาง	๐๕๔-๒๑๗๕๐๕
๘๙	บ้านชวนชม	๕๙๖ ม.๒ ต.พระบาท อ.เมือง จ.ลำปาง	๐๘๗-๑๗๙๙๙๗๙,๐๘๗-๑๗๗๗๗๒๗
๙๐	ห้องพัก เฮงจิ่ง	๔๙๑ ม.๕ ต.ชมพู อ.เมือง จ.ลำปาง	๐๙๕-๖๗๕๑๖๑๘,๐๙๑-๘๕๕๑๑๖๐
๙๑	ลำปางกรีนการ์เด้น รีสอร์ท	๔๓๖ ม.๓ ต.ชมพู อ.เมือง จ.ลำปาง	๐๖๒-๓๐๙๘๕๖๘,๐๕๔-๒๕๐๔๙๙
๙๒	กัญญณ์ช บูติก โฮเต็ล	๒๔๒ ถนนสนามบิน ต.หัวเวียง อ.เมือง จ.ลำปาง	๐๘๗-๑๔๕๙๙๑๑,๐๘๙-๘๕๓๖๓๘๙
๙๓	สวนเขากลางค์ แมนชั่น	๔๔๖/๕๑ ถนนวังขวา ต.สบตุ๋ย อ.เมือง จ.ลำปาง	๐๘๕-๐๓๓๕๑๖๔
๙๔	สมายส์รูม	๗๙/๕ ม.๕ ต.บ่อแฮ้ว อ.เมือง จ.ลำปาง	๐๕๔-๒๐๙๔๓๔,๐๙๕-๑๔๑๔๔๘๙
๙๕	Martin Place Lampang	๗๘๕ ม.๑๑ ต.ต้นธงชัย อ.เมือง จ.ลำปาง	๐๘๔-๐๔๒๗๗๕๑
๙๖	ปางหลวง การ์เด้น รีสอร์ท	๙๖/๓ ม.๓ ต.พิชัย อ.เมือง จ.ลำปาง	๐๘๓-๕๗๗๔๙๗๘,๐๙๓-๑๘๕๖๙๖๘
๙๗	ลดาแฮ็ส	๖๙ ตรอกหลังวัดน้ำล้อม ถ.ทิพย์วรรณ ต.สวนดอก อ.เมือง จ.ลำปาง	๐๘๑-๘๘๕๖๕๗๗
๙๘	ลำปางวิลล่า	๙๓๓ ม.๒ ต.ชมพู อ.เมืองลำปาง จ.ลำปาง	๐๘๖-๓๖๙๕๘๘๗

๙๙	โรงแรม ลำปางเรสซิเดนซ์	๑๓๖/๙๘ ถ.พหลโยธิน ต.สบตุ๋ย อ.เมืองลำปาง จ.ลำปาง	๐๕๕-๒๐๙๘๖๐-๑,๐๖๑-๗๐๑๔๑๑๑
๑๐๐	เรือนแก้ว บูทีค รีสอร์ท	๑๒๙ ม.๑๒ ต.บ่อแก้ว อ.เมืองลำปาง จ.ลำปาง	๐๙๓-๓๐๒๖๘๙๐
๑๐๑	มาลัยเพลส	๒๕๖ ม.๑๒ ต.บ่อแก้ว อ.เมืองลำปาง จ.ลำปาง	๐๕๕-๓๑๓๓๒๑,๐๘๑-๔๙๗๒๐๐๕
๑๐๒	โชคอำนวยรีสอร์ท	๖๒๙ ม.๒ ต.พระบาท อ.เมืองลำปาง จ.ลำปาง	๐๘๑-๐๒๙๗๑๐๖, ๐๘๔-๗๔๐๒๓๑๘
๑๐๓	โรงแรมทริธารา	๑/๑ ถ.ซูเปอร์ไฮเวย์ลำปาง-งาว อ.เมืองลำปาง จ.ลำปาง	๐๙๙-๑๓๒๒๒๕๖
๑๐๔	โรงแรม นอนนี่ลำปาง	๑๓๙/๑๑ ถ.พหลโยธิน ต.สบตุ๋ย อ.เมืองลำปาง จ.ลำปาง	๐๕๕-๒๒๔๕๗๓,๐๖๓-๕๒๕๒๐๖๓
๑๐๕	เกตุรีสอร์ท	๑๒๙ ต.ชมพู อ.เมืองลำปาง จ.ลำปาง	๐๕๕-๒๒๑๑๔๕
๑๐๖	แพลทไวท์คาเฟ่	๓๔๔/๔ ถนนบ้านเชียงราย ต.สบตุ๋ย อ.เมือง จ.ลำปาง	๐๖๑-๗๙๔๗๙๖๒
๑๐๗	โรงแรม ๘๘๘	๕ ต.พระบาท อ.เมืองลำปาง จ.ลำปาง	๐๘๕-๖๐๙๘๔๔๓
อำเภอห้างฉัตร			
๑๐๘	ดิโอเรียแอด	๒๓๓/๑ ม.๒ ต.ปงยางคก อ.ห้างฉัตร จ.ลำปาง	๐๙๓-๓๐๑๐๐๐๔
๑๐๙	ศตภัณฑ์ แมนชั่น แอนด์ รีสอร์ท	๙๙ ม.๖ ต.ห้างฉัตร อ.ห้างฉัตร จ.ลำปาง	๐๘๖-๙๒๑๑๕๒๑
๑๑๐	ไชยมงคลรีสอร์ท	๔๓/๒ ม.๖ ต.หนองหล่ม อ.ห้างฉัตร จ.ลำปาง	๐๘๒-๓๙๐๓๕๕๙
อำเภอสบปราบ			
๑๑๑	สมเกียรติ รีสอร์ท	๑๐๑ ม.๖ ต.สบปราบ อ.สบปราบ จ.ลำปาง	๐๘๑-๖๔๓๖๑๘๗,๐๘๔-๓๖๐๘๑๓๓
๑๑๒	ห้วยผ่างรีสอร์ท	๑๖๑ ม.๑๕ ต.สบปราบ อ.สบปราบ จ.ลำปาง	๐๘๕-๘๖๔๗๖๙๐,๐๘๔-๒๒๓๒๗๑๗
อำเภอเกาะคา			
๑๑๓	ปลายนาอินน์ แอนด์ รีสอร์ท	๔๑๖ ม.๑๑ ต.ท่าผา อ.เกาะคา จ.ลำปาง	๐๙๕-๖๑๖๘๓๓๖
๑๑๔	ไอซ์ & อิงซ์ รีสอร์ท	๒๐๙ ม.๔ ต.นาแก้ว อ.เกาะคา จ.ลำปาง	๐๕๕-๒๐๙๗๐๑,๐๘๑-๖๘๑๗๑๙๕
๑๑๕	สวนไผ่ท่าผา รีสอร์ท	๔๒๐ ม.๔ ต.ท่าผา อ.เกาะคา จ.ลำปาง	๐๘๑-๘๐๒๙๐๕๙,๐๘๙-๔๐๑๖๓๐๓
๑๑๖	ครัวลำปางหนา ล้านนา รีสอร์ท	๑๒๖ ม.๕ ต.ท่าผา อ.เกาะคา จ.ลำปาง	๐๘๑-๐๒๖๘๙๖๘, ๐๕๕-๒๘๒๒๙๑
๑๑๗	เกาะคารีรีสอร์ท	๘๕ ม.๖ ต.เกาะคา อ.เกาะคา จ.ลำปาง	๐๙๗-๙๒๐๘๗๔๘,๐๘๗-๒๖๐๕๓๖๗
๑๑๘	ทำนน้ำ รีสอร์ท	๔๕๖ ม.๗ ต.ศาลา อ.เกาะคา จ.ลำปาง	๐๘๑-๕๓๐๗๙๖๑,๐๘๙-๙๕๓๘๙๘๐
๑๑๙	ดวงใจ อพาร์ทเมนท์	๖๐๕ ม.๒ บ้านศาลาไชย ต.ศาลา อ.เกาะคา จ.ลำปาง	๐๘๒-๖๒๔๘๖๓๔
๑๒๐	ดวงดาว อพาร์ทเมนท์	๑๑๘ ม.๓ ซอย ๓ ต.ศาลา อ.เกาะคา จ.ลำปาง	๐๘๔-๘๐๓๓๕๗๙
อำเภอแม่เมาะ			
๑๒๑	คุ้มร่มเย็น	๒๐๘ ม.๕ ต.แม่เมาะ อ.แม่เมาะ จ.ลำปาง	๐๘๕-๗๐๘๓๘๙๐
๑๒๒	เติมทรัพย์โฮมวิล	๑๗๖/๑ ม.๕ ต.แม่เมาะ อ.แม่เมาะ จ.ลำปาง	๐๘๗-๘๑๑๗๘๕๗, ๐๘๑-๘๘๕๓๗๕๙
๑๒๓	อินทนิลเฮ้าส์ แม่เมาะ	๓๓ ม.๑๐ ต.แม่เมาะ อ.แม่เมาะ จ.ลำปาง	๐๘๐-๘๕๗๓๔๗๑, ๐๕๕-๓๔๐๒๒๙
๑๒๔	บางรักรีสอร์ท	๑๕/๓ ม.๘ ต.แม่เมาะ อ.แม่เมาะ จ.ลำปาง	๐๘๕-๗๒๓๓๗๓๕
๑๒๕	อู่แก้วรีสอร์ท	๑๔๒/๑ ต.แม่เมาะ อ.แม่เมาะ จ.ลำปาง	๐๘๕-๕๖๖๖๑๗๗
๑๒๖	เฮือนแม่เมาะ	๕๑๓/๑๔ ม.๙ หมู่บ้านเวียงสวรรค์ ต.แม่เมาะ อ.แม่เมาะ จ.ลำปาง	๐๘๙-๒๖๑๒๘๕๖,๐๘๖-๓๗๘๐๘๑๘
๑๒๗	อินทนิลเฮ้าส์ เซลางค์	๑ ม.๑๐ ต.แม่เมาะ อ.แม่เมาะ จ.ลำปาง	๐๘๐-๘๕๗๓๔๗๑,๐๙๓-๙๐๑๕๙๕๘

๑๒๘	สาละวิน รีสอร์ท	๔๓ ม.๒ บ้านห้วยรอกไม้ ต.แม่เมาะ อ.แม่เมาะ จ.ลำปาง	๐๙๑-๘๕๕๖๖๑๒
๑๒๙	แอนฟาร์มรีสอร์ทแอนด์คาเฟ่	๘/๘ ม.๔ ต.สบป่าต อ.แม่เมาะ จ.ลำปาง	๐๙๖-๕๘๗๐๑๒๑,๐๘๘-๒๖๙๘๘๘๘
อำเภอเมืองปาน			
๑๓๐	โอโซน การ์ดেন্ট	๒๐๗ ม.๓ ต.แจ้ซ้อน อ.เมืองปาน จ.ลำปาง	๐๙๓-๑๗๕๙๑๐๑,๐๙๘-๗๔๗๔๗๒๐
๑๓๑	ธาราริน เมาทัวร์วิส	๓๕๓ ม.๑๑ ถ.ทางเข้าอุทยานแห่งชาติแจ้ซ้อน ต.แจ้ซ้อน อ.เมืองปาน จ.ลำปาง	๐๘๑-๗๓๓๓๖๑๑,๐๘๑-๙๓๕๕๖๖๓,๐๘๑- ๙๒๗๖๖๑๕
๑๓๒	จินตามณี อินน์	๑๕๐ ม.๗ ต.เมืองปาน อ.เมืองปาน จ.ลำปาง	๐๘๐-๒๔๒๓๑๑๕,๐๙๙-๖๕๑๕๖๗๙
๑๓๓	แจ้ซ้อนฝ้ายคำ รีสอร์ท	๓๓๒ ม.๑๑ ต.แจ้ซ้อน อ.เมืองปาน จ.ลำปาง	๐๘๑-๐๒๐๐๓๖๕
๑๓๔	ห้องพักสะอาดให้เช่า	๓๓๕ ม.๑๑ ต.แจ้ซ้อน อ.เมืองปาน จ.ลำปาง	๐๘๓-๓๒๓๕๐๗๔
๑๓๕	ฮิมตอยเมืองปาน	๑๖๖ ม.๗ ต.เมืองปาน อ.เมืองปาน จ.ลำปาง	๐๘๘-๔๔๓๕๒๖๖
๑๓๖	ฮักเมืองปาน	๑๓๕ ม.๗ ต.เมืองปาน อ.เมืองปาน จ.ลำปาง	๐๘๑-๔๘๓๐๙๑๙
๑๓๗	แจ้ซ้อนฮิลล์	๑๕๑ ม.๑๑ ต.แจ้ซ้อน อ.เมืองปาน จ.ลำปาง	๐๙๓-๑๓๘๑๓๙๐
๑๓๘	ไร่สุวรรณ	๑๑๓ ม.๑ ต.แจ้ซ้อน อ.เมืองปาน จ.ลำปาง	๐๘๓-๘๖๐๓๒๕๐
๑๓๙	พรมเย็น	๑๑๑ ม.๑ ต.แจ้ซ้อน อ.เมืองปาน จ.ลำปาง	๐๘๐-๘๕๐๐๐๔๓
๑๔๐	เฮือนแก้วรีสอร์ท	๑๗๘ ม.๕ ต.แจ้ซ้อน อ.เมืองปาน จ.ลำปาง	๐๘๖-๑๙๐๑๑๗๙
๑๔๑	ห้องพัก ๒๔ ชม.	๓ ม.๔ ต.เมืองปาน อ.เมืองปาน จ.ลำปาง	๐๙๒-๑๐๑๒๒๓๔
อำเภอแจ้ห่ม			
๑๔๒	โรงแรมสันติสุขโฮเต็ล	๒๐๔ ม.๖ ต.วิเชตนคร อ.แจ้ห่ม จ.ลำปาง	๐๘๑-๖๑๒๔๕๕๕
๑๔๓	รุ่งนภาเกสต์เฮาส์	๒๔๙ ม.๖ ต.วิเชตนคร อ.แจ้ห่ม	๐๘๓-๓๒๒๐๗๓๐
๑๔๔	มารวยเมาร์ทเทนส์	๒๔๓ ม.๑ ต.วิเชตนคร ต.แจ้ห่ม จ.ลำปาง	๐๘๑-๘๘๔๑๐๘๑
๑๔๕	แอ่วอิม	๘๗/๑ ม.๓ ถนนแจ้ห่ม-วังเหนือ ต.วิเชตนคร อ.แจ้ห่ม จ.ลำปาง	๐๕๔-๓๕๗๐๑๙
๑๔๖	ทุ่งสูงอินน์	๒๒๐ ม.๔ บ้านทุ่งกา อ.แจ้ห่ม จ.ลำปาง	๐๘๓-๓๑๙๙๓๑๖
๑๔๗	ลีลาวดี รีสอร์ท	๒๕๐ ม.๑ ต.วิเชตนคร อ.แจ้ห่ม จ.ลำปาง	๐๙๘-๗๔๖๔๘๕๒ ,๐๕๔๓๖๙๔๖๗
๑๔๘	ผาแดง รีสอร์ท	๓๓๘ ม.๘ ต.วิเชตนคร อ.แจ้ห่ม จ.ลำปาง	๐๙๔-๕๕๕๖๕๖๔,๐๙๔-๖๑๕๕๕๒๘
อำเภอวังเหนือ			
๑๔๙	เจริญพร รีสอร์ท	๔๐ ม.๘ ต.วังซ้าย อ.วังเหนือ จ.ลำปาง	๐๙๓-๖๓๒๒๙๕๒,๐๘๖-๑๗๙๘๗๗๓
๑๕๐	เชิงตะวัน	๖๓๒ ม.๔ ต.วังเหนือ อ.วังเหนือ จ.ลำปาง	๐๘๔-๗๓๘๘๙๒๑,๐๘๑-๑๘๐๓๖๒๘
๑๕๑	วังเหนือเพลส	๕๓๘ ม.๔ ต.วังเหนือ อ.วังเหนือ จ.ลำปาง	๐๘๔-๗๓๘๘๙๒๑,๐๘๑-๑๘๐๓๖๒๘
อำเภองาว			
๑๕๒	สมพรรีสอร์ท	๑๕๙ ม.๘ ต.หลวงใต้ อ.งาว จ.ลำปาง	๐๘๑-๗๔๖๕๒๗๐
๑๕๓	ไร่เดชา	๑ ม.๘ ต.หลวงใต้ อ.งาว จ.ลำปาง	๐๘๕-๒๖๐๒๔๒๐ , ๐๘๐-๑๒๔๐๓๒๔
๑๕๔	บ้านพักเรือนแก้ว	๗๔/๑ ม.๑ ต.นาแก อ.งาว จ.ลำปาง	๐๘๖-๓๗๗๔๖๕๓,๐๙๘๗๔๙๔๓๕๖
๑๕๕	สายหมอกรีสอร์ท	๑๐๓ ม.๖ ต.บ้านหวด อ.งาว จ.ลำปาง	๐๙๔-๐๕๙๘๕๒๗
๑๕๖	บ้านริมเนินรีสอร์ท	๑/๔ ม.๙ ต.บ้านโป่ง อ.งาว จ.ลำปาง	๐๘๙-๘๕๔๕๕๕๒

๑๕๗	บ้านต้นตาล	๑/๑ ม.๙ ต.บ้านโป่ง อ.จาว จ.ลำปาง	๐๙๓-๐๕๑๐๐๕๒
๑๕๘	ต้นตาล ๒ รีสอร์ท	๑๘๒ ม.๙ ต.บ้านโป่ง อ.จาว จ.ลำปาง	๐๘๔-๓๐๐๗๕๙๔
อำเภอเถิน			
๑๕๙	นครเถิน	๑๘๗/๕ ถ.พหลโยธิน ม.๗ ต.ล้อมแรด อ.เถิน	๐๕๔-๒๙๑๓๗๐-๑,๒๙๑๙๙๘
๑๖๐	ล้านนานคร (เถินธานี)	๓๘๕/๖ ถ.พหลโยธิน ม.๗ ต.ล้อมแรด อ.เถิน	๐๕๔-๒๙๑๔๔๓๓,๒๙๑๐๑๓
๑๖๑	เถินแฮปปี้โฮม	๑๙๔/๓ ม.๑๒ บ.หนองเชียงราน ต.ล้อมแรด อ.เถิน	๐๘๔-๘๐๙๑๘๙๐
๑๖๒	บ้านห้องนอน	๑๒๔ ม.๑๒ ถ.พหลโยธิน ต.ล้อมแรด อ.เถิน	๐๘๕-๕๒๔๔๗๙๐,๐๕๔๒๔๔๑๔๖
๑๖๓	อยู่สบายรีสอร์ท	๗๘ ถ.ไฮเวย์ ม.๗ ต.เถินบุรี อ.เถิน	๐๘๙-๖๓๗๑๒๓๓
๑๖๔	วรรณริตา	๑๘๐ ม.๕ ต.แม่ปะ อ.เถิน	๐๘๑-๙๑๔๐๘๘๔
๑๖๕	โฮม แอนด์ ฮิลล์ รีสอร์ท	๗๖/๑๐ ถ.เถิน-ลี่ ม.๑ ต.ล้อมแรด อ.เถิน จ.ลำปาง	๐๘๑-๖๕๐๗๐๓๕,๐๘๔-๓๖๗๑๘๘๔
๑๖๖	เถินปาร์ค	๙๘ ม.๕ ต.ล้อมแรด อ.เถิน จ.ลำปาง	๐๕๔-๐๑๙๗๑๘๘
๑๖๗	ห้องพักเถิน ๕ ดาว	๑๖๓/๙ ม.๑๒ บ้านหนองเชียงราน ต.ล้อมแรด อ.เถิน จ.ลำปาง	๐๘๔-๘๐๘๐๔๔๐
๑๖๘	บ้านคุณฝนรีสอร์ท	๔๖ ม.๘ บ้านแม่เตี้ยนอก ต.แม่ถอด อ.เถิน จ.ลำปาง	๐๘๐-๔๙๙๓๓๘๘
๑๖๙	สุประวีณ์ รีสอร์ท	๑๙๑ ม.๕ ต.แม่ปะ อ.เถิน จ.ลำปาง	๐๖๑-๑๖๑๕๔๔
๑๗๐	บ้านลานตะวัน รีสอร์ท	๓๒๐/๔ ม.๑ ต.ล้อมแรด อ.เถิน จ.ลำปาง	๐๘๒-๑๕๒๕๙๙๒
๑๗๑	ล้านนา	๑๘๒ ม.๖ ต.นาโป่ง อ.เถิน จ.ลำปาง	๐๘๘-๕๐๒๖๐๖๓
๑๗๒	ชุกห้วยนอน	๑๘๘/๕ ม.๖ ต.ล้อมแรด อ.เถิน จ.ลำปาง	๐๘๙-๗๐๔๑๓๙๖
อำเภอเสริมงาม			
๑๗๓	เอือนิวดี เสริมงามรีสอร์ท	๑๖๕ ม.๒ บ้านนาบอน ต.ทุ่งงาม อ.เสริมงาม จ.ลำปาง	๐๘๑-๙๕๒๙๖๑๘
๑๗๔	นพแก้ว รีสอร์ท	๒๓ ม.๖ บ้านดอนแก้ว ต.เสริมกลาง อ.เสริมงาม จ.ลำปาง	๐๘๙-๒๖๔๗๙๖๘

๘) การท่องเที่ยว

๑) แหล่งท่องเที่ยว

จังหวัดลำปางมีแหล่งท่องเที่ยวหลากหลาย ทั้งแหล่งท่องเที่ยวเชิงนิเวศน์ แหล่งท่องเที่ยวทางประวัติศาสตร์และศาสนสถานและแหล่งท่องเที่ยวทางวัฒนธรรมและหัตถกรรม ได้แก่

แหล่งท่องเที่ยวเชิงนิเวศน์	แหล่งท่องเที่ยวทางประวัติศาสตร์ ศาสนสถาน	แหล่งท่องเที่ยวทางวัฒนธรรมและหัตถกรรม
๑ อุทยานแห่งชาติแจ้ซ้อน เช่น น้ำตกแจ้ซ้อน เส้นทางศึกษาธรรมชาติ น้ำตกแม่เปียน้ำตกแม่นอน น้ำตกแม่ขุน บ่อน้ำพุร้อน ห้องอาบแร่ ลานดอกเสี้ยว (บ้านป่าเหมี้ยง โฮมสเตย์ บ้านป่าเหมี้ยง) จุดชมวิวดอยล้าน	๑. วัดพระธาตุลำปางหลวง ๒. ภาพเขียนสีก่อนประวัติศาสตร์ ประตุม้า ๓. วัดพระแก้วดอนเต้า สุชาดาราม ๔. วัดเจดีย์ขาวหลัง ๕. วัดพระธาตุเสด็จ ๖. วัดปางยางคอก ๗. วัดหม่อนพระยาแช่	๑. ถนนคนเดินกาดกองต้า ๒. ถนนวัฒนธรรม ๓. บ้านป่องนิก ๔. บ้านเสานัก ๕. กาดแก้วจาว ๖. หมู่บ้านแกะสลัก (บ้านหลุก) ๗. หมู่บ้านปั้นหม้อดิน

แหล่งท่องเที่ยวเชิงนิเวศน์	แหล่งท่องเที่ยวทางประวัติศาสตร์ ศาสนสถาน	แหล่งท่องเที่ยวทางวัฒนธรรมและ หัตถกรรม
<p>๒ อุทยานแห่งชาติดอยขุนตาลเช่น อุโมงค์ขุนตาล เส้นทางศึกษาธรรมชาติ พิชิต ย.๑-ย.๔ น้ำตกแม่ลองน้ำตก ตาดเหมย</p> <p>๓ อุทยานแห่งชาติถ้ำผาไท เช่น ถ้ำผาไท หล่มภูเขียวถ้ำโจถ้ำราชคฤห์ น้ำตกแม่แก้ว</p> <p>๔ อุทยานแห่งชาติดอยจาง เช่น น้ำตกตาด ปู่หล้า น้ำตกธารมะไฟ น้ำตกแม่แฮด น้ำตกขุนแม่ยอง น้ำตกแม่ลองผายอง ถ้ำเขาชันถ้ำแคง จุดชมวิวยอดดอยจาง เส้นทางเดินป่าศึกษาธรรมชาติ</p> <p>๕ อุทยานแห่งชาติแม่วะ เช่น น้ำตก แม่วะ ถ้ำหีบ ถ้ำพระเจดีย์ ถ้ำน้ำผาผางาม</p> <p>๖ วนอุทยานม่อนพระยาแช่ เช่น วัดม่อนพระยาแช่ จุดชมวิว เมืองลำปาง</p> <p>๗ เขื่อนกัวลม</p> <p>๘ เขื่อนกัวคอกหมอ</p> <p>๙ อ่างเก็บน้ำวังเฮื้อ</p> <p>๑๐ ภูเขาไฟพาลาด</p> <p>๑๑ โรงไฟฟ้าแม่เมาะ สวนพฤกษชาติ ทุ่งบัวตอง ภูเขาไฟจำป่าแดด</p> <p>๑๒ น้ำตกวังแก้ว</p> <p>๑๓ น้ำตกธารทอง</p> <p>๑๔ น้ำตกพระเสด็จ</p> <p>๑๕ น้ำตกแม่แก้ว อ.งาว</p> <p>๑๖ สถาบันคชบาลแห่งชาติ ใน พระอุปถัมภ์ ฯ</p> <p>๑๗ สวนป่าทุ่งเกวียน</p> <p>๑๘ อ่างเก็บน้ำแม่หมอก อ.เถิน</p> <p>๑๙ น้ำตกแม่ตั้ง อ.แม่พริก</p> <p>๒๐ ทุ่งดอกบัวตองแม่เมาะ อ.แม่เมาะ</p>	<p>๘. วัดศรีรองเมือง</p> <p>๙. วัดศรีชุม</p> <p>๑๐. วัดพระธาตุจอมปิง</p> <p>๑๑. วัดเสลารัตน์ปีพพตาราม</p> <p>๑๒. วัดอักษชัยคีรี</p> <p>๑๓. ศาลเจ้าพ่อหลักเมืองจังหวัดลำปาง</p> <p>๑๔. ศาลเจ้าพ่อประตูผา</p> <p>๑๕. วัดป่าฝาง</p> <p>๑๖. วัดจองคา</p> <p>๑๗. วัดจองคำ</p> <p>๑๘. วัดม่อนจำศีล</p> <p>๑๙. วัดม่อนปู่ยักษ์</p> <p>๒๐. วัดปงสนุก</p> <p>๒๑. อนุสาวรีย์เจ้าพระยาสุรเสวธาไชยสงคราม เจ้าพ่อทิพย์ช้าง</p> <p>๒๒. วัดถ้ำพระสบาย</p> <p>๒๓. วัดถ้ำสุขเกษมสวรรค์</p> <p>๒๔. สำนักปฏิบัติธรรมหลวงพ่อกษม เขมโก</p> <p>๒๕. วัดปงสนุกเหนือ-ใต้</p> <p>๒๖. อนุสาวรีย์เจ้าพ่อพญาคำลือ</p> <p>๒๗. วัดพุทธบาทวังตวง</p> <p>๒๘. วัดอุมลอง</p> <p>๒๙. วัดเวียง</p> <p>๓๐. วัดพระธาตุจอมก้อย (พระพุทธเจ้าตอกसान)</p> <p>๓๑. วัดช่วงกอม</p> <p>๓๒. กู่เจ้าย่าสุตา</p> <p>๓๓. วัดพระบาทสุทธาวาส</p> <p>๓๔. วัดดงนั้งชัยคีรี</p> <p>๓๕. โบราณสถาน/โบราณวัตถุ พระพุทธรูปไม้แก่นจันทร์</p> <p>๓๖. วัดสันตถอยน้อย</p> <p>๓๗. วัดป่าเพิ่มพูนสามัคคี</p> <p>๓๘. ตามรอยพรพรบุรุษมนุชย์ไฮโมอิเรคตัส (มนุชย์เกาะคา)</p> <p>๓๙. วัดประตูป่อง</p> <p>๔๐. หออะม็อก</p> <p>๔๑. กำแพงเมืองลำปาง (ประตูม้า)</p> <p>๔๒. วัดเชียงราย</p> <p>๔๓. วัดท่ามะโอ</p> <p>๔๔. วัดพระเจ้าทันใจ</p> <p>๔๕. วัดกู่คำ</p> <p>๔๖. วัดศรีหลวงแจ้ซ้อน</p> <p>๔๗. ชุมประตูโขงวัดล้อมแรด</p>	<p>บ้านม่อนเขาแก้ว</p> <p>๘. ศูนย์ศิลปาชีพแม่ต้า</p> <p>๙. สมาคมธมมา จังหวัดลำปาง</p> <p>๑๐. กาดนัดสะพานโยง</p> <p>๑๑. ศูนย์อนุรักษ์รักษาพันธุย่อนยุค</p> <p>๑๒. กะลาตีไซน์</p> <p>๑๓. หมู่บ้านท่องเที่ยวโอท็อป บ้านขามแดง</p> <p>๑๔. หมู่บ้านกระดาศา (บ้านท่าล้อ)</p> <p>๑๕. กลุ่มดอกไม้ประดิษฐ์จาก กระดาศา บ้านฮ่องกอก</p> <p>๑๖. หมู่บ้านทอผ้าพื้นเมืองผ้าฝ้าย มอญ (บ้านศรีหลวงแจ้ซ้อน)</p> <p>๑๗. กาดต้นเงิน</p> <p>๑๘. พิพิธภัณฑสถานบี</p> <p>๑๙. โครงการศูนย์ศิลปาชีพรอยต่อ บ้านทุ่งจี้</p> <p>๒๐. หมู่บ้านชาวเขา อ.งาว</p> <p>๒๑. สะพานบุญวัดพระธาตุ สันดอน อ.แม่ทะ</p> <p>๒๒. โฮมสเตย์ บ้านแม่แจ่ม</p> <p>๒๓. โฮมสเตย์บ้านสามขา</p> <p>๒๔. โฮมสเตย์ บ้านเมาะหลวง</p> <p>๒๕. โฮมสเตย์บ้านวอแก้ว</p> <p>๒๖. โฮมสเตย์บ้านท่าช้าง</p>

แหล่งท่องเที่ยวเชิงนิเวศน์	แหล่งท่องเที่ยวทางประวัติศาสตร์ ศาสนสถาน	แหล่งท่องเที่ยวทางวัฒนธรรมและ หัตถกรรม
	๔๘. วัดบ้านก่อ อ.วังเหนือ ๔๙. สะพานโยง อ.งาว ๕๐. สะพานรัชฎาภิเศก ๕๑. วัดพระธาตุดอยม่วงคำ อ.แม่ทะ ๕๒. วัดไทรหินหลวง อ.เกาะคา ๕๓. วัดพระธาตุดอยพระฌาน ๕๔. วัดเฉลิมพระเกียรติพระจอมเกล้าราชา นุสรณ์ (วัดพระบาทปู่ผาแดง) ๕๕. สถานีรถไฟนครลำปาง	

นอกจากนี้ยังมีแหล่งท่องเที่ยวเพื่อนันทนาการ อาทิเช่น

- ๑) สวนสาธารณะหนองกระทิง
- ๒) สวนสาธารณะเขลางค์นคร
- ๓) สวนสาธารณะเทศบาล ๗
- ๔) สวนสาธารณะห้าแยกหอนาฬิกา
- ๕) สวนสาธารณะเฉลิมพระเกียรติ ๘๔ พรรษา (สวนสาธารณะประตูเวียง)
- ๖) ฟาร์มแกะ Hug you
- ๗) เดอะโคโคลำปาง

๒) จำนวนนักท่องเที่ยว

ปี ๒๕๖๔ จังหวัดลำปางมีผู้มาเยือนทั้งสิ้น จำนวน ๘๔,๙๐๖ คน เพิ่มจากปี ๒๕๖๓ จำนวน ๓๕,๗๒๖ คน คิดเป็นร้อยละ ๘๓.๘๕ มีรายได้จากการท่องเที่ยว ๒๓๓.๗๓ ล้านบาท เพิ่มขึ้นจากปี ๒๕๖๓ จำนวน ๑๒๐.๔๓ ล้านบาท คิดเป็นร้อยละ ๑๐๖.๒๔ โดยมีรายละเอียดดังนี้

รายการ	ปี ๒๕๖๔	ปี ๒๕๖๓	+ เพิ่ม / - ลด (%)
ผู้มาเยือน(นักท่องเที่ยวและนักท่องเที่ยว)	๘๔,๙๐๖	๔๖,๑๘๑	+ ๘๓.๘๕
- ชาวไทย	๘๔,๔๓๖	๔๔,๕๘๘	+ ๘๙.๓๘
- ต่างประเทศ	๔๗๐	๑,๕๙๖	- ๗๐.๕๕
รายได้จากการท่องเที่ยว(ล้านบาท)	๒๓๓.๗๓	๑๑๓.๓	+ ๑๐๖.๒๔
- ชาวไทย	๒๓๑.๘๘	๑๐๕.๔๙	+ ๑๑๙.๘๑
- ต่างประเทศ	๑.๘๕	๗.๘๑	- ๗๖.๔๐

ที่มา : กระทรวงการท่องเที่ยวและกีฬา (ข้อมูล ณ เดือนมีนาคม ๒๕๖๔)

๙) อุตสาหกรรม

การอุตสาหกรรมในจังหวัดลำปาง เป็นอุตสาหกรรมที่พึ่งพาทรัพยากรธรรมชาติ ในท้องถิ่นการลงทุน อุตสาหกรรมที่สำคัญของจังหวัด สาขาอุตสาหกรรมที่ส่งผลต่อเศรษฐกิจของจังหวัดลำปาง ได้แก่

(๑) อุตสาหกรรมด้านพลังงาน ได้แก่ การผลิตพลังงานไฟฟ้าโดยใช้ถ่านหินลิกไนต์ การผลิตพลังงานไฟฟ้าจากเซลล์แสงอาทิตย์ การผลิตพลังงานไฟฟ้าจากลมร้อนที่เกิดจากการผลิตปูนซีเมนต์ และการผลิตเชื้อเพลิง - ชีวมวลอัดแท่ง อัดเม็ด ตามลำดับ

(๒) อุตสาหกรรมผลิตภัณฑ์จากพืช ได้แก่ การอบพืชหรือเมล็ดพืช การเก็บรักษาหรือลำเลียงพืช การสีข้าว การทำมันเส้น และการกะเทาะเมล็ดพืช ตามลำดับ

(๓) อุตสาหกรรมผลิตภัณฑ์อโลหะ ได้แก่ การผลิตปูนซีเมนต์เป็นหลัก รองลงมาได้แก่ ผลิตภัณฑ์เซรามิก ผลิตภัณฑ์คอนกรีต และผลิตภัณฑ์กระเบื้อง ตามลำดับ

ปัจจุบัน โรงงานอุตสาหกรรมตามพระราชบัญญัติโรงงาน (ฉบับที่ ๒) พ.ศ. ๒๕๖๒ ของจังหวัดลำปาง ที่กำหนดต้องมีเครื่องจักร ตั้งแต่ ๕๐ แรงม้าขึ้นไปหรือคนงาน ๕๐ คนขึ้นไป มีทั้งสิ้น จำนวน ๕๑๙ โรงงาน เงินลงทุนรวม ๕๙,๙๙๗.๐๘ ล้านบาท คนงาน ๒๑,๙๑๙ คน (ณ ๒๘ มกราคม ๒๕๖๔)

ปี พ.ศ.	จำนวน		
	โรงงานอุตสาหกรรม (แห่ง)	เงินลงทุน (ล้านบาท)	การจ้างงาน (คน)
๒๕๖๔	๕๑๙	๕๙,๙๙๗	๒๑,๙๑๙
๒๕๖๓	๕๑๙	๕๙,๙๙๗	๒๑,๙๑๙
๒๕๖๒	๕๔๖	๖๕,๐๐๘	๒๒,๔๓๕
๒๕๖๑	๑,๖๙๐	๖๗,๓๕๗	๒๘,๒๐๑
๒๕๖๐	๑,๖๕๑	๗๙,๑๗๕	๒๙,๔๑๙
๒๕๕๙	๑,๖๔๐	๗๙,๐๔๒	๒๙,๒๕๕
๒๕๕๘	๑,๖๕๕	๗๖,๔๘๐	๒๙,๕๙๗

(ที่มา : สำนักงานอุตสาหกรรมจังหวัดลำปาง ข้อมูล ณ วันที่ ๒๘ มกราคม ๒๕๖๔)

อำเภอ	วิสาหกิจชุมชน		เครือข่ายวิสาหกิจชุมชน	
	จำนวน (แห่ง)	สมาชิก (ราย)	จำนวน (แห่ง)	สมาชิก (ราย)
เกาะคา	๘๗	๑,๔๑๘	๑	๙
งาว	๓๓๘	๓,๒๘๒	๐	๐
แจ้ห่ม	๑๕๒	๒,๓๒๙	๑	๗
เถิน	๑๐๓	๑,๔๘๑	๐	๐
เมืองปาน	๑๕๙	๒,๑๐๒	๐	๐
เมืองลำปาง	๑๙๙	๒,๙๖๗	๒	๑๔
แม่ทะ	๒๒๗	๓,๐๘๒	๒	๔๒
แม่พริก	๖๙	๑,๔๔๖	๑	๑๒
แม่เมาะ	๑๘๖	๑,๘๗๔	๑	๒๑
วังเหนือ	๑๖๓	๒,๓๗๙	๑	๗๐
สบปราบ	๙๕	๑,๓๔๑	๐	๐
เสริมงาม	๗๕	๑,๔๙๘	๑	๙
ห้างฉัตร	๑๒๕	๑,๙๔๖	๑	๗
รวมทั้งหมด	๑,๙๗๘	๒๗,๑๔๕	๑๑	๑๙๑

(ที่มา : สำนักงานเกษตรจังหวัดลำปาง ข้อมูล ณ วันที่ ๑๖ มิถุนายน ๒๕๖๔)

(๑๐) การพาณิชย์และกลุ่มอาชีพ**๑) การสหกรณ์**

ในปีงบประมาณ พ.ศ. ๒๕๖๔ มีจำนวนสหกรณ์รวมทั้งสิ้น ๘๔ สหกรณ์ มีสมาชิกรวมทั้งสิ้น ๑๕๒,๙๖๔ ราย จำแนกเป็น สหกรณ์ภาคการเกษตร ประกอบด้วย สหกรณ์การเกษตร จำนวน ๓๗ สหกรณ์ และสหกรณ์นิคม จำนวน ๑ สหกรณ์ ในส่วนของสหกรณ์ นอกภาคการเกษตร ประกอบด้วย สหกรณ์ออมทรัพย์ จำนวน ๙ สหกรณ์ สหกรณ์เครดิตยูเนียน จำนวน ๒๒ สหกรณ์ สหกรณ์บริการ จำนวน ๑๐ สหกรณ์และสหกรณ์ร้านค้า จำนวน ๒ สหกรณ์ โดยจำนวนสมาชิกของแต่ละสหกรณ์ มีรายละเอียดตามตาราง

ประเภทสหกรณ์	จำนวน (สหกรณ์)	สมาชิก (ราย)
๑. สหกรณ์ภาคการเกษตร		
๑.๑ สหกรณ์การเกษตร	๓๗	๑๐๘,๓๖๔
๑.๒ สหกรณ์นิคม	๑	๒,๒๐๑
๒. สหกรณ์นอกภาคการเกษตร		
๒.๑ สหกรณ์ออมทรัพย์	๙	๒๐,๑๕๘
๒.๒ สหกรณ์เครดิตยูเนียน	๒๒	๑๖,๓๖๔
๒.๓ สหกรณ์บริการ	๑๑	๑,๖๕๔
๒.๔ สหกรณ์ร้านค้า	๒	๓,๘๒๓
๒.๕ สหกรณ์ประมง	-	-
รวม	๘๔	๑๕๒,๙๖๔

ที่มา : สำนักงานสหกรณ์จังหวัดลำปาง

ประเภทสหกรณ์	จำนวนสหกรณ์ (แห่ง)				จำนวนทั้งหมด
	ดำเนินงาน	หยุดดำเนินงาน	เลิก/ชำระบัญชี	จัดตั้งใหม่	
๑. สหกรณ์การเกษตร	๓๗	-	๒	-	๓๗
๒. สหกรณ์ประมง	-	-	-	-	-
๓. สหกรณ์นิคม	๑	-	-	-	๑
๔. สหกรณ์ออมทรัพย์	๙	-	-	-	๙
๕. สหกรณ์ร้านค้า	๒	-	-	-	๒
๖. สหกรณ์บริการ	๑๐	-	๑	-	๑๑
๗. สหกรณ์เครดิตยูเนียน	๒๒	-	-	-	๒๒
รวม	๘๑	-	๓	-	๘๔

ที่มา : กลุ่มจัดตั้งและส่งเสริมสหกรณ์ สำนักงานสหกรณ์จังหวัดลำปาง

๒) กลุ่มเกษตรกร

ในปีงบประมาณ พ.ศ. ๒๕๖๔ มีกลุ่มเกษตรกรรวมทั้งสิ้น จำนวน ๗๒ กลุ่ม จำแนกเป็น กลุ่มเกษตรกรทำนา จำนวน ๓๒ กลุ่ม กลุ่มเกษตรกรทำไร่ ๒๑ กลุ่ม กลุ่มเกษตรกรทำสวน ๑๒ กลุ่ม และ กลุ่มเกษตรกรผู้เลี้ยงสัตว์ จำนวน ๗ กลุ่ม รายละเอียดดังนี้

กลุ่มเกษตรกร	จำนวน (กลุ่ม)	สมาชิก (ราย)
กลุ่มเกษตรกรทำนา	๓๒	๓,๕๖๕
กลุ่มเกษตรกรทำไร่	๒๑	๑,๕๘๑
กลุ่มเกษตรกรทำสวน	๑๒	๘๐๙
กลุ่มเกษตรกรผู้เลี้ยงสัตว์	๗	๓๗
รวม	๗๒	๕,๙๙๒

ที่มา : สำนักงานสหกรณ์จังหวัดลำปาง

๑๑) แรงงาน

สถานการณ์แรงงานจังหวัดลำปาง ปี ๒๕๖๔ (ไตรมาสที่ ๑/๒๕๖๔) จากผลการสำรวจสถานการณ์ทำงานของประชากรระดับจังหวัด แสดงโครงสร้างประชากรตามสถานภาพแรงงานจังหวัดลำปาง ดังนี้

สถานภาพแรงงาน	๒/๒๕๖๔			ไตรมาสที่ ๔/๒๕๖๓
	ชาย	หญิง	รวม	
ประชากรรวม	๓๕๕,๒๖๒	๓๖๙,๑๓๖	๗๒๔,๓๙๘	๗๒๕,๒๔๖
● ประชากรอายุ ๑๕ ปี ขึ้นไป	๓๐๘,๑๑๖	๓๒๓,๙๒๓	๖๓๒,๐๓๙	๖๓๒,๒๘๖
๑. ผู้อยู่ในกำลังแรงงาน	๒๑๙,๓๕๕	๑๘๕,๐๗๓	๔๐๔,๔๒๘	๔๑๔,๕๓๕
๑.๑ กำลังแรงงานปัจจุบัน	๒๑๘,๗๖๗	๑๘๔,๐๔๒	๔๐๒,๘๐๙	๔๑๔,๒๕๗
- ผู้มีงานทำ	๒๑๖,๔๖๑	๑๗๙,๓๗๐	๓๙๕,๘๓๑	๔๐๖,๗๖๔
- ผู้ว่างงาน	๒,๓๐๗	๔,๖๗๑	๖,๙๗๘	๗,๔๙๒
๑.๒ กำลังแรงงานที่รอฤดูกาล	๕๘๗	๑,๐๓๒	๑,๖๑๙	๒๗๘
๒. ผู้ไม่อยู่ในกำลังแรงงาน	๘๘,๗๖๑	๑๘๔,๐๕๐	๒๒๗,๖๑๑	๒๑๗,๗๕๑
๒.๑ ทำงานบ้าน	๘๑๘	๔๐,๘๑๐	๔๑,๖๒๘	๔๔,๙๑๓
๒.๒ เรียนหนังสือ	๒๔,๖๐๓	๒๖,๖๔๘	๕๑,๒๕๑	๔๓,๓๐๖
๒.๓ อื่น ๆ	๖๓,๓๔๑	๗๗,๕๙๒	๑๓๙,๙๓๓	๑๒๙,๕๓๒
● ประชากรผู้มีอายุต่ำกว่า ๑๕ ปี	๔๗,๑๔๖	๔๕,๒๑๓	๙๒,๓๕๙	๙๒,๙๖๐
อัตราการจ้างงานต่อกำลังแรงงาน	๙๘.๖๘	๙๖.๙๒	๙๗.๘๗	๙๘.๑๓
อัตราการว่างงาน	๑.๐๕	๒.๕๒	๑.๗๓	๑.๘๑

ที่มา : สำนักงานสถิติจังหวัดลำปาง ข้อมูล ณ ๑ มิถุนายน ๒๕๖๔

จากตารางแสดงภาวะการทำงานของประชากรจังหวัดลำปาง พบว่า

- (๑) ผู้อยู่ในวัยทำงาน ๑๕ ปี ขึ้นไป มีจำนวน ๖๓๒,๖๗๓ คน คิดเป็นร้อยละ ๘๗.๒๕ ของประชากรรวม ขณะที่ผู้ที่ไม่อยู่ในวัยทำงาน หรืออายุต่ำกว่า ๑๕ ปีขึ้นไป มีจำนวน ๙๒,๓๕๙ คน คิดเป็นร้อยละ ๑๒.๗๕
- (๒) อัตราการจ้างงานต่อกำลังแรงงานพบว่า เพศชายมีอัตราการจ้างงานต่อกำลังแรงงานมากกว่าเพศหญิง โดยเพศชายมีอัตราการจ้างงานร้อยละ ๙๘.๖๘ ในขณะที่เพศหญิงมีอัตราการจ้างงานร้อยละ ๙๖.๙๒ เมื่อพิจารณาภาพรวมพบว่าอัตราการมีงานทำ ซึ่งคำนวณจากสัดส่วนผู้มีงานทำต่อผู้อยู่ในแรงงานมีอัตราร้อยละ ๙๗.๘๗ นั้นหมายความว่า ผู้อยู่ในกำลังแรงงาน ๑๐๐ คน จะมีงานทำประมาณ ๙๘ คน

(๓) อัตราการว่างงานพบว่า เพศหญิงมีอัตราการว่างงานสูงกว่าเพศชาย เมื่อพิจารณาในภาพรวม อัตราการว่างงานของจังหวัดลำปาง ณ เดือน มีนาคม ๒๕๖๔ อยู่ที่ ร้อยละ ๒.๕๒

(๔) จำนวนสถานประกอบการของจังหวัดลำปาง มีจำนวนทั้งสิ้น ๔,๐๘๔ แห่ง มีลูกจ้างจำนวน ๕๑,๓๓๐ คน แยกเป็นเพศชาย จำนวน ๓๐,๙๗๐ คน คิดเป็นร้อยละ ๖๐.๒๗ ของลูกจ้างทั้งหมด เพศหญิง จำนวน ๒๐,๓๖๐ คน คิดเป็นร้อยละ ๓๙.๗๒ ในจำนวนนี้รวมจำนวนแรงงานเด็กไว้ด้วยแล้ว

(๗) ศาสนา ประเพณี วัฒนธรรม

๑) การนับถือศาสนา ประชากรส่วนใหญ่ของจังหวัดลำปางนับถือศาสนาพุทธ รองลงมา คือ ศาสนาคริสต์ และศาสนาอิสลาม มีวัดมหนิกาย จำนวน ๗๔๑ วัด และวัดธรรมยุต จำนวน ๓๙ วัด มีพระภิกษุสามเณร รวม ๒,๙๗๑ คน แยกเป็นพระภิกษุ ๑,๙๙๔ รูป และสามเณร ๙๗๗ รูป ดังรายละเอียดในตารางที่ ๑ - ๒๔ ตารางที่ ๓ - ๒๔ แสดงจำนวนวัด พระภิกษุ และ สามเณร ของแต่ละอำเภอ จำแนกตามนิกาย

ที่	อำเภอ	จำนวนวัด			จำนวนพระภิกษุสามเณร						รวมทั้ง ๒ นิกาย
		มหนิกาย	ธรรมยุต	รวม	มหนิกาย			ธรรมยุต			
					พระ	เณร	รวม	พระ	เณร	รวม	
๑	เมืองลำปาง	๑๘๙	๗	๑๙๖	๕๘๖	๑๙๖	๗๘๒	๓๓	-	๓๓	๘๑๕
๒	เกาะคา	๖๖	๖	๗๒	๑๔๙	๑๖	๑๖๕	๓๖	๖	๔๒	๒๐๗
๓	งาว	๔๔	-	๔๔	๑๑๕	๑๑๘	๒๓๓	-	-	-	๒๓๓
๔	แจ้ห่ม	๓๗	๑	๓๘	๙๘	๔๘	๑๔๖	๗	-	๗	๑๕๓
๕	เถิน	๗๔	๕	๗๙	๑๗๙	๒๔	๒๐๓	๖	-	๖	๒๐๙
๖	แม่ทะ	๗๑	๓	๗๔	๑๗๑	๑๘๙	๓๖๐	๑๑	-	๑๑	๓๗๑
๗	แม่พริก	๒๒	-	๒๒	๕๓	๒๕	๗๘	-	-	-	๗๘
๘	เมืองปาน	๔๒	๑	๔๓	๘๒	๒๖	๑๐๘	-	-	-	๑๐๘
๙	แม่เมาะ	๒๔	๔	๒๘	๗๕	๑๔	๘๙	๑๕	-	๑๕	๑๐๔
๑๐	วังเหนือ	๕๕	๓	๕๘	๑๑๕	๑๒๓	๒๓๘	๗	-	๗	๒๔๕
๑๑	สบปราบ	๒๕	๑	๒๖	๖๐	๑๓	๗๓	๔	๑	๕	๗๘
๑๒	เสริมงาม	๒๙	-	๒๙	๖๗	๕๖	๑๒๓	-	-	-	๑๒๓
๑๓	ห้างฉัตร	๖๓	๘	๗๑	๑๑๒	๑๑๕	๒๒๗	๑๓	๗	๒๐	๒๔๗
รวม		๗๔๑	๓๙	๗๘๐	๑,๘๖๒	๙๖๓	๒,๘๒๕	๑๓๒	๑๔	๑๔๖	๒,๙๗๑

ที่มา : สำนักงานพระพุทธศาสนาจังหวัดลำปาง และสำนักงานวัฒนธรรมจังหวัดลำปาง)

ข้อมูล ณ เดือน มิถุนายน ๒๕๖๔

๒) ประเพณีและงานประจำปี

งานวัฒนธรรม/ประเพณี/เทศกาล	ช่วงเวลาดำหนดจัดงาน	สถานที่จัดงาน
งานแห่สลุงหลวงและสงกรานต์	๑๒-๑๔ เมษายน ของทุกปี	รอบเมืองลำปาง
งานหลวงเวียงละกอน	ก่อนลอยกระทงของทุกปี	วัดพระแก้วดอนเต้าสุชาดาราม และวัดพระธาตุลำปางหลวง
งานขันโตกช้าง	ทุกวันศุกร์ – เสาร์แรกของเดือนกุมภาพันธ์	ศูนย์อนุรักษ์ช้างไทย อ.ห้างฉัตร
งานเซรามิกแฟร์	ทุกวันศุกร์แรกของเดือนธันวาคม (๑๐ วัน)	บริเวณตัวเมืองจังหวัดลำปาง
งานพิธีบวงสรวงเสาหลักเมืองและสี่บั้งเมือง	เดือนกุมภาพันธ์ของทุกปี	หน้าศาลากลางจังหวัดเดิม
งานเทศกาลกินปลา	ต้นเดือนมีนาคม	บริเวณตัวเมืองจังหวัดลำปาง
งานวันรถไฟโรม้าลำปาง	ต้นเดือนเมษายนของทุกปี	บริเวณสถานีรถไฟนครลำปาง
งานวันลับประด	เดือนมิถุนายน	บริเวณตัวเมืองจังหวัดลำปาง
งานเดิน-วิ่งมินิมาร์ธพมาราธอนแม่เมาะ	เดือนสิงหาคม	เหมืองลิกไนต์ อ.แม่เมาะ
งานประเพณีล่องสะเปาจาวเวียงละกอน	เดือนพฤศจิกายน	วัดพระธาตุลำปางหลวง อ.เกาะคา
งานฤดูหนาวและงานกาชาด	เดือนธันวาคม	สวนสาธารณะหนองกระทิง อ.เมืองลำปาง
งานวันดอกไม้บาน	เดือนธันวาคม	สวนป่าทุ่งเกวียน อ.ห้างฉัตร

ตามประกาศจังหวัดลำปาง เรื่อง งานประเพณีท้องถิ่นในพื้นที่เขตจังหวัดลำปาง
ลงวันที่ ๒๖ พฤศจิกายน ๒๕๖๑

๓) ภูมิปัญญาท้องถิ่น และภาษาถิ่น

ภูมิปัญญาท้องถิ่น

(๑) เซรามิก

นับเป็นอุตสาหกรรมหลักที่สำคัญตัวหนึ่ง คู่เมืองลำปาง ด้วยเหตุที่สถานที่ตั้งทางภูมิศาสตร์ จังหวัดลำปางอาจถือได้ว่า เป็นศูนย์กลางคมนาคมติดต่อได้สะดวกหลายเส้นทาง ทั้งทางรถยนต์ รถไฟ และทางเครื่องบิน และยังเป็น เมืองผ่านจังหวัด ที่สำคัญของภาคเหนืออีกทั้งยังมีแหล่งวัตถุดิบ ที่เอื้ออำนวยต่อการผลิต เซรามิกมีคุณภาพ จากการพิสูจน์และวิเคราะห์ ได้พบว่าลำปางเป็นจังหวัดที่มีดินขาวมากที่สุด ของประเทศไทย และเป็นแร่ที่ทนความร้อนได้สูงมาก ให้เนื้อผลิตภัณฑ์เป็นสีขาว วัตถุดิบสำคัญอีกชนิดหนึ่งคือ ดินเหนียวคุณภาพดี ก็มีมากที่ลำปาง

(๒) ผลิตภัณฑ์กระดาษสา

ผลิตจากวัสดุธรรมชาติของแต่ละท้องถิ่นนำมาใช้ให้เกิดประโยชน์ มีความแตกต่างกันในคุณภาพ และวัสดุที่นำมาผลิต จังหวัดลำปางมีหลายแห่งเช่น กระดาษสาที่ทำจากไยสับประรดบ้านเสด็จ อำเภอเมือง กระดาษสาที่ทำมาจากมูลช้างที่ศูนย์อนุรักษ์ช้างไทย อำเภอห้างฉัตรและกระดาษสาที่ทำมาจากปอสดั้งเดิม บ้านท่าล้อ อำเภอห้างฉัตร ซึ่งเราอยากนำทุกท่านมาชมผลิตภัณฑ์อันสวยงาม น่ารัก เหล่านี้ “ผลิตภัณฑ์จากกระดาษสา” ซึ่งผลิตภัณฑ์จากกระดาษสานี้จะผลิตกันที่บ้านท่าล้อ ตำบลบ่อแฮ้ว อำเภอเมือง จังหวัดลำปาง ปัจจุบันหมู่บ้านท่าล้อ ได้รับการจัดตั้งให้เป็นหมู่บ้านท่องเที่ยวของจังหวัดลำปาง ได้พัฒนารูปแบบธุรกิจ อีกรูปแบบหนึ่งคือการนำเสนอการท่องเที่ยวเชิงวัฒนธรรม

(๓) ผลิตภัณฑ์ผ้าทอมือ

ผลิตภัณฑ์จากภูมิปัญญาท้องถิ่นผ้าทอมือ แทบทุกชุมชนในจังหวัดลำปางนิยมทอผ้ากันเป็น อาชีพเสริมและการทอผ้ายังเป็นภูมิปัญญาท้องถิ่นที่ช่วยสร้างรายได้ให้กับชุมชนเป็นอย่างมากในบางหมู่บ้าน ยังมีการทอผ้าด้วยกี่พื้นเมือง โดยใช้ฝ้ายที่ปลูกขึ้นเอง มีโรงงานทอผ้าและจำหน่ายผลิตภัณฑ์จากฝ้ายทอมือ แต่ละท้องถิ่น

(๔) ผลิตภัณฑ์แกะสลักไม้

ผลิตภัณฑ์จากการแกะสลักไม้มีหลากหลายและสวยงาม ปัจจุบันได้มีชื่อเสียงไปถึงต่างประเทศ มีสินค้าส่งออกต่างประเทศมากมาย จนสร้างชื่อเสียงให้กับหมู่บ้านและจังหวัดลำปางเป็นอย่างมาก อาทิเช่น บ้านหลุก ตั้งอยู่ที่ ตำบลนาครีว อยู่ห่างที่ว่าการอำเภอแม่ทะไปประมาณ ๒ กิโลเมตร ชาวบ้านส่วนใหญ่มีอาชีพแกะสลักไม้ ซึ่งไม้ที่ใช้ส่วนใหญ่เป็นไม้ฉำฉาหรือจามจุรี ผลิตภัณฑ์ที่แกะเป็นรูปสัตว์ต่างๆ เช่น ช้าง ม้า สิงโต กวาง ฯลฯ งานแกะสลักมีทั้งขนาดเล็กและขนาดใหญ่ เป็นอุตสาหกรรมครอบครัวที่ได้รับการถ่ายทอดสืบต่อกันมา ซึ่งที่นี่มีประวัติการก่อตั้งยาวนานกว่าสิบปี

ภาษาถิ่น

คำเมืองในจังหวัดลำปาง คำเมืองหรือภาษาไทยถิ่นเหนือ เป็นภาษาถิ่นของภาษาไทยที่พูดกันในเขตจังหวัดภาคเหนือของไทย ๘ จังหวัด ได้แก่ เชียงราย เชียงใหม่ แม่ฮ่องสอน ลำพูน ลำปาง พะเยาแพร่ และน่าน กับบางอำเภอของจังหวัดตาก สุโขทัย และอุตรดิตถ์ คำเมืองเป็นภาษาที่มีระบบตัวอักษรที่เรียกกันว่า ตัวเมืองบ้าง อักษรธรรมบ้าง อักษรธรรมล้านนาบ้าง

คำเมืองจังหวัดลำปาง ใช้คำศัพท์เฉพาะถิ่นแตกต่างไปจากคำเมืองถิ่นอื่นอยู่หลายคำจากการศึกษาภาษาถิ่นย่อยของคำเมืองในจังหวัดลำปาง สามารถแบ่งภาษาถิ่นย่อยได้เป็นสองถิ่นย่อย คือ ภาษาย่อยลำปางตอนเหนือ ได้แก่ ภาษาที่ใช้ในเขตอำเภอวังเหนือ อำเภอแจ้ห่ม อำเภอเมืองปาน อำเภอห้างฉัตร อำเภอเมือง ฯ อำเภอแม่เมาะ อำเภอจาว อำเภอแม่ทะ อำเภอเสริมงาม อำเภอเกาะคา อำเภอสบปราบ ส่วนภาษาถิ่นย่อยลำปางตอนใต้ได้แก่ ภาษาที่ใช้ในเขตอำเภอเถิน และอำเภอแม่พริก

ภาษาชนกลุ่มน้อยในจังหวัดลำปาง มีภาษาพูดแตกต่างกันไปตามชาติพันธุ์ มีอยู่ ๙ ภาษาด้วยกัน คือ ๑) ไทยลื้อ ๒) ขมุ ๓) ลัวะ ๔) กะเหรี่ยง ๕) มูเซอ ๖) ลีซอ ๗) อีเก้อ ๘) ม้ง และ ๙) เย้า

กลุ่มชาติพันธุ์ในจังหวัดลำปาง

ที่	อำเภอ	ชนเผ่า									รวม
		เมี่ยน	กะเหรี่ยง	อาข่า	ลาหู่	ม้ง	ลัวะ	ขมุ	ลีซอ	พื้นราบ	
๑	จาว	๒,๙๖๕	๑,๐๖๖	๑,๔๗๐	๑๒๐	๔๐๒		๑๔๔	๓๐	๑,๕๑๓	๗,๗๑๐
๒	เมืองปาน	๖๑	๗๒๕		๖๓๗	๗๓๓			๔	๗๗๘	๒,๙๓๘
๓	แจ้ห่ม	๕๗๖	๒๑๓	๘๗	๔๕๐	๑๗๑				๗๘๗	๒,๒๘๔
๔	แม่เมาะ	๑๐๖	๘๒๕	๑๘๒				๗๒		๔๓๒	๑,๖๑๗
๕	เสริมงาม		๑,๔๘๔								๑,๔๘๔
๖	วังเหนือ	๑,๑๙๓					๔๕๕		๒๖๕	๓๘๓	๒,๒๙๖
๗	เมืองลำปาง	๑๕๗									๑๕๗
รวม	๗ อำเภอ	๕,๐๕๘	๔,๓๑๓	๑,๗๓๙	๑,๒๐๗	๑,๓๐๖	๔๕๕	๒๑๖	๒๙๙	๓,๘๙๓	๑๘,๔๘๖

ที่มา : ศูนย์อนามัยกลุ่มชาติพันธุ์ ชายขอบ และแรงงานข้ามชาติ ลำปาง

จากตารางแสดงให้เห็นว่า กลุ่มชาติพันธุ์ในจังหวัดลำปาง มีการกระจายตั้งถิ่นฐานในอำเภอต่าง ๆ จำนวน ๗ อำเภอ โดยที่ชนเผ่าเมี่ยนมีจำนวนมากที่สุด รองลงมาได้แก่ กะเหรี่ยง และ อาข่า ตามลำดับ

๔) OTOP สินค้าพื้นเมืองและของที่ระลึก

(๑) เครื่องเคลือบดินเผา เนื่องจากจังหวัดลำปางมีแหล่งดินขาวที่มีคุณภาพดีที่สุดในประเทศไทย และมีเป็นจำนวนมาก จึงก่อให้เกิดอุตสาหกรรมเครื่องเคลือบดินเผาขึ้น ซึ่งมีโรงงานผลิตอยู่สองฝั่งเส้นทางเข้าตัวเมืองลำปางมีร้านจำหน่ายอยู่ในตัวเมือง นักท่องเที่ยวสามารถเข้าชมกรรมวิธีในการปั้น และเลือกซื้อผลิตภัณฑ์ได้ที่โรงงาน

(๒) กระจาดสา ทำมาจากปอสาซึ่งเป็นไม้เนื้ออ่อนชนิดหนึ่ง มีเนื้อเยื่อเหนียวและมีคุณสมบัติในการนำมาทำกระจาด ประโยชน์ของกระจาดสาสามารถนำมาประดิษฐ์เป็นสิ่งของได้หลายอย่าง เช่น ร่ม โคมไฟ ไม้เสียบดอกไม้แห้งและของที่ระลึกต่างๆ เป็นต้น ในจังหวัดลำปางมีการทำกระจาดสา เป็นอุตสาหกรรมพื้นบ้านที่มีชื่อเสียง คือที่บ้านน้ำโท้ง

(๓) รถม้าย่อขนาด ถือเป็นเอกลักษณ์ของเมืองลำปาง ที่ถูกประดิษฐ์ขึ้นมาจากความประณีตละเอียดอ่อนของผู้ที่มีความผูกพันและเข้าใจองค์ประกอบ ทุกส่วนของรถม้า เพราะสร้างให้ขยับเขยื้อนได้ มีการตกแต่งรถม้าและเครื่องแต่งกายของสาวรถม้าได้สวยงามเหมือนรถม้าจริง

(๔) การแกะสลัก หมายถึงการสกัด เจียร ถาก ตัด แต่ง ดุน ขุด หรือขีดวัสดุบางชนิด ให้เกิดสิ่งประดิษฐ์หรือลวดลายที่สวยงามตามที่ออกแบบสร้างสรรค์ไว้ มีจุดประสงค์เพื่อใช้เป็นงานศิลปะหรืองานตกแต่ง

(๕) ผ้าทอ บางหมู่บ้านยังมีการทอผ้าด้วยกี่พื้นเมือง โดยใช้ฝ้ายที่ปลูกขึ้นเอง เช่น "บ้านหลวง" อำเภอแม่ทะ ที่นิยมทอเป็นผ้าลายเชิง "บ้านทุ่งกว่า" อำเภอเมืองปาน นิยมทอเป็นผ้าลายยก นอกจากนี้ยังมีที่อำเภอแจ้ห่ม และ "บ้านฝ้าย" ตำบลพิชัย อำเภอเมือง ซึ่งมีโรงงานทอผ้าและจำหน่ายผลิตภัณฑ์จากฝ้ายทอมือ

(๘) ทรัพยากรธรรมชาติและแหล่งน้ำ

๑) น้ำและแหล่งน้ำ

ลำปางประกอบด้วย กลุ่มน้ำวังและกลุ่มน้ำาว มีการแบ่งพื้นที่ลุ่มน้ำวังออกเป็น ๗ กลุ่มน้ำสาขา สรุปรายละเอียดได้ดังนี้

(๑) กลุ่มน้ำแม่น้ำวังตอนบน มีพื้นที่ประมาณ ๑,๖๓๙.๕๕ ตารางกิโลเมตร มีแหล่งต้นกำเนิดมาจากเทือกเขาผีปันน้ำบริเวณดอยหลวง บ้านป่าหุง อำเภอพาน จังหวัดเชียงราย ที่อยู่ทางทิศเหนือของอำเภอวังเหนือ บริเวณตำบลวังแก้ว เขตติดต่ออำเภอวังเหนือกับอำเภอเวียงป่าเป้า จังหวัดเชียงราย ครอบคลุมพื้นที่อำเภอวังเหนือ และอำเภอแจ้ห่ม จังหวัดลำปาง รวมตำบลที่อยู่ในพื้นที่ลุ่มน้ำสาขาทั้งหมด ๑๑ ตำบล มีลุ่มน้ำย่อยที่สำคัญ คือ ลุ่มน้ำแม่เย็นและลุ่มน้ำแม่มา

(๒) ลุ่มน้ำแม่สอย มีพื้นที่ประมาณ ๗๓๒.๙๗ ตารางกิโลเมตร มีแหล่งกำเนิดมาจากเทือกเขาทางด้านทิศตะวันตกเฉียงเหนือ แนวเขตแดนจังหวัดลำปางกับเชียงใหม่ ลุ่มน้ำแม่สอยอยู่ในเขตพื้นที่ในอำเภอแจ้ห่มและอำเภอเมืองปาน รวมตำบลที่อยู่ในพื้นที่ ๕ ตำบล มีลุ่มน้ำย่อยที่สำคัญ คือ ลุ่มน้ำแม่ปานและลุ่มน้ำแม่มอน

(๓) ลุ่มน้ำแม่ตุ๋ย มีพื้นที่ประมาณ ๘๐๙.๓๘ ตารางกิโลเมตร มีแหล่งต้นกำเนิดมาจากเทือกเขาในเขตอำเภอเมืองปาน ไหลจากทิศเหนือลงมาทางทิศใต้เข้าเขตอำเภอเมืองลำปางก่อนไปบรรจบกับแม่น้ำวังที่อำเภอเมืองลำปาง พื้นที่ลุ่มน้ำอยู่ในอำเภอเมืองปานและอำเภอเมืองลำปาง รวมตำบลที่อยู่ในพื้นที่ ๔ ตำบล

(๔) ลุ่มน้ำแม่น้ำวังตอนกลาง มีพื้นที่ประมาณ ๒,๐๗๗.๐๗ ตารางกิโลเมตร ครอบคลุมพื้นที่อำเภอห้างฉัตร อำเภอเมืองลำปาง อำเภอเกาะคา และอำเภอแจ้ห่ม มีลุ่มน้ำย่อยที่สำคัญ คือ ลุ่มน้ำแม่ยาว น้ำแม่ไพร น้ำแม่ตาล และน้ำแม่เกียง รวมตำบลที่อยู่ในพื้นที่ ๓๓ ตำบล

(๕) ลุ่มน้ำแม่จาง มีพื้นที่ประมาณ ๑,๖๒๖.๘๖ ตารางกิโลเมตร เป็นลุ่มน้ำสาขาขนาดกลางที่สำคัญ ลุ่มน้ำหนึ่งของลุ่มน้ำวัง มีต้นกำเนิดมาจากดอยหลวงกับดอยผาแดง ซึ่งเป็นแนวสันปันน้ำกับลุ่มน้ำาว

ครอบคลุมพื้นที่อำเภอแม่ทะกับอำเภอแม่เมาะทั้งหมด มีทิศทางการไหลจากทิศตะวันออกเฉียงเหนือไปทางทิศตะวันตกเฉียงใต้ ไปบรรจบกับแม่น้ำวังที่บ้านสบจาง ในเขตอำเภอเกาะคา จังหวัดลำปาง มีลุ่มน้ำย่อยที่สำคัญคือ ลำน้ำแม่เมาะ ลำน้ำแม่ทะ และลำน้ำแม่วะ รวมตำบลที่อยู่ในพื้นที่ ๑๕ ตำบล

(๖) ลุ่มน้ำแม่ต้า มีพื้นที่ประมาณ ๗๕๕.๗๕ ตารางกิโลเมตร ครอบคลุมพื้นที่อำเภอเสริมงาม มีแหล่งต้นกำเนิดมาจากเทือกเขาเขตอำเภอเสริมงาม จังหวัดลำปาง กับอำเภอแม่ทา จังหวัดลำพูน ไหลไปบรรจบแม่น้ำวังในเขตอำเภอสบปราบ มีลุ่มน้ำย่อยที่สำคัญคือลุ่มน้ำแม่เสียงและน้ำแม่เสริม รวมตำบลที่อยู่ในพื้นที่ ๔ ตำบล

(๗) ลุ่มน้ำแม่น้ำวังตอนล่าง มีพื้นที่ ๓,๑๕๑.๕๘๑ ตารางกิโลเมตร ครอบคลุมพื้นที่อำเภอเกาะคา อำเภอแม่ทะ เกอสบปราบ อำเภอเถิน อำเภอแม่พริก และพื้นที่ในเขตอำเภอบ้านตาก อำเภอสามเงา จังหวัดตาก มีลุ่มน้ำสาขาที่สำคัญคือ ห้วยแม่พริกและห้วยแม่สลิด รวมตำบลที่อยู่ในพื้นที่ ๒๒ ตำบล ส่วนลุ่มน้ำขาวนั้นเป็นลุ่มน้ำสาขาของแม่น้ำยม

แหล่งน้ำชลประทานที่มีอยู่ภายในจังหวัดลำปาง ประกอบด้วยฝายน้ำล้น ๒๐ แห่ง อ่างเก็บน้ำ ๘๗ แห่ง พื้นที่การเกษตรที่ได้รับประโยชน์จากโครงการชลประทานประเภทต่างๆ ที่ดำเนินการโดยกรมชลประทาน ๙๙๒,๕๓๓ ไร่ (เป็นพื้นที่โครงการชลประทานขนาดใหญ่ จำนวน ๒ แห่ง ชลประทานขนาดกลาง ชลประทานขนาดเล็ก และสถานีสูบน้ำด้วยไฟฟ้า) และพื้นที่ชลประทานของหน่วยงานอื่นๆ ประมาณ ๑๑๔,๙๐๐ ไร่

โครงการชลประทานในพื้นที่จังหวัดลำปาง

ที่	อำเภอ	ประเภท					รวมทุกประเภท
		อ่างเก็บน้ำ	ฝาย	อาคารแบ่งน้ำ	สถานีสูบน้ำ	ระบายน้ำ	
๑	เมืองลำปาง	๑๐	๑	-	๔	-	๑๕
๒	เกาะคา	๖	๑	-	๑๕	-	๒๒
๓	งาว	๔	๒	-	๑	-	๗
๔	แจ้ห่ม	๖	๑	-	๖	๑	๑๔
๕	เถิน	๕	๒	-	๑๒	-	๑๘
๖	แม่พริก	๕	๑	-	๗	-	๑๓
๗	แม่ทะ	๗	๑	-	๒๖	-	๓๓
๘	แม่เมาะ	๒	-	-	๑	-	๓
๙	เมืองปาน	๑๐	๔	-	-	-	๑๔
๑๐	วังเหนือ	๑	๑	-	๔	-	๕
๑๑	สบปราบ	๙	๒	-	๙	-	๑๙
๑๒	เสริมงาม	๑๓	๓	-	๕	๑	๒๒
๑๓	ห้างฉัตร	๙	๑	-	-	-	๙
	รวม	๘๗	๒๐	-	๙๐	๒	๑๙๓

หมายเหตุ : ข้อมูลแหล่งน้ำโครงการชลประทานในพื้นที่จังหวัดลำปาง จำแนกแบบรายอำเภอ เป็นข้อมูลแหล่งน้ำโครงการชลประทานขนาดใหญ่ จำนวน ๒ แห่ง ชลประทานขนาดกลาง และชลประทานขนาดเล็กอันเนื่องมาจากพระราชดำริที่รับไว้ดูแล

๒) ป่าไม้

จังหวัดลำปาง มีทรัพยากรธรรมชาติที่หลากหลาย ทั้งทรัพยากรป่าไม้และทรัพยากรแร่ธาตุ ทรัพยากรป่าไม้ จังหวัดลำปางมีเนื้อที่ป่าไม้ ๕,๔๖๑,๙๐๓.๑๒ ไร่ คิดเป็นร้อยละ ๖๙.๗๐ ของพื้นที่จังหวัด มีป่าสงวนแห่งชาติ จำนวน ๓๓ ป่า อุทยานแห่งชาติ ๗ แห่ง วนอุทยานแห่งชาติ ๑ แห่ง เขตรักษาพันธุ์สัตว์ป่า ๑ แห่ง ตามรายละเอียด ดังนี้

ตารางแสดงข้อมูลป่าสงวนแห่งชาติ

ลำดับที่	ชื่อ	อำเภอ	เนื้อที่ (ไร่)	กฎกระทรวง ฉบับที่/พ.ศ.
๑.	ป่าแม่ป๋าย	แจ้ห่ม	๒๖,๘๗๕.๐๐	๒๖/๒๕๐๑
๒.	ป่าแม่ต้ง	แม่พริก	๕๖.๒๕	๙๔/๒๕๐๕
๓.	ป่าแม่จาง	เมือง - แม่ทะ	๑๐๖,๙๖๘.๗๕	๑๐๒/๒๕๐๕
๔.	ป่าแม่สะเลียม	เกาะคา - สบปราบ	๔๐,๖๒๕.๐๐	๑๐๔/๒๕๐๕
๕.	ป่าแม่เลิม - ป่าแม่ปะ	เถิน	๑๔๒,๖๒๕.๐๐	๒๐๙/๒๕๐๗
๖.	ป่าแม่ทรายคำ	แจ้ห่ม - เมือง	๑๔๐,๖๒๕.๐๐	๗๙/๒๕๐๘
๗.	ป่าแม่เมาะ	แม่เมาะ - เมือง	๑๘๑,๙๓๓.๐๐	๒ พ.ย./๒๕๕๐
๘.	ป่าดอยขุนตาล	ห้างฉัตร - เมือง	๑๒๐,๓๕๐.๐๐	๓๕๙/๒๕๑๑
๙.	ป่าแม่พริก	แม่พริก	๒๐๓,๑๓๐.๐๐	๔๖๖/๒๕๑๕
๑๐.	ป่าแม่จาง (ตอนขุน)	แม่เมาะ	๒๑๕,๐๐๐.๐๐	๔๙๙/๒๕๑๕
๑๑.	ป่าแม่จาวฝั่งซ้าย	จาว	๒๒๔,๐๐๐.๐๐	๕๑๘/๒๕๑๕
๑๒.	ป่าแม่แจ้ฟ้า	แจ้ห่ม	๑๖๘,๕๑๑.๐๐	๕๕๒/๒๕๑๖
๑๓.	ป่าแม่สุก-ป่าแม่สอย	แจ้ห่ม- เมืองปาน	๓๙๕,๐๐๐.๐๐	๕๖๐/๒๕๑๖
๑๔.	ป่าแม่จางใต้ฝั่งซ้าย	เกาะคา - แม่ทะ	๑๒๒,๔๐๐.๐๐	๖๑๐/๒๕๑๖
๑๕.	ป่าแม่ไฮ	เกาะคา - แม่ทะ - สบปราบ	๕๓,๑๒๕.๐๐	๖๒๐/๒๕๑๖
๑๖.	ป่าแม่ยาง - ป่าแม่อาจ	เมือง	๒๖๒,๕๐๐.๐๐	๖๙๒/๒๕๑๗
๑๗.	ป่าแม่จาวฝั่งขวา	จาว - แม่เมาะ	๑๐๔,๑๘๗.๐๐	๗๒๒/๒๕๑๘
๑๘.	ป่าแม่เรียง	เสริมงาม - เกาะคา	๒๓๕,๔๙๔.๐๐	๗๓๙/๒๕๑๘
๑๙.	ป่าแม่จางฝั่งซ้าย	แม่ทะ	๖๗,๓๑๒.๐๐	๗๔๗/๒๕๑๘
๒๐.	ป่าแม่ตำ - ป่าแม่มาย	เมือง - แจ้ห่ม	๒๔๒,๐๐๐.๐๐	๗๖๗/๒๕๑๘
๒๑.	ป่าแม่เสริม	เสริมงาม - เกาะคา	๒๑๓,๒๕๐.๐๐	๗๗๒/๒๕๑๘
๒๒.	ป่าแม่วะ	แม่พริก - เถิน	๙๖,๘๗๕.๐๐	๗๙๙/๒๕๒๑
๒๓.	ป่าแม่โป่ง	จาว	๒๕๐,๓๐๖.๐๐	๘๖๖/๒๕๒๒
๒๔.	ป่าขุนวังแปลงที่ ๑	วังเหนือ - แจ้ห่ม	๑๖๔,๒๓๔.๐๐	๙๓๕/๒๕๒๔
๒๕.	ป่าแม่ต๋อยฝั่งขวา	เมือง - เมืองปาน	๗๖,๐๐๐.๐๐	๙๕๔/๒๕๒๔
๒๖.	ป่าแม่ยาว	ห้างฉัตร - เกาะคา	๘๔,๘๑๒.๐๐	๙๗๓/๒๕๒๕
๒๗.	ป่าแม่ปราบ	สบปราบ - เถิน	๘๔,๘๔๓.๐๐	๑,๐๕๓/๒๕๒๗
๒๘.	ป่าแม่อาบ	เถิน	๑๖๘,๗๕๐.๐๐	๑,๐๖๖/๒๕๒๗
๒๙.	ป่าขุนวังแปลงที่ ๒	วังเหนือ	๑๙๑,๕๓๘.๐๐	๑,๐๗๘/๒๕๒๗
๓๐.	ป่าแม่ทาน	สบปราบ - เกาะคา - แม่ทะ	๑๐๘,๑๒๕.๐๐	๑,๐๘๐/๒๕๒๗
๓๑.	ป่าแม่หมอก	เถิน	๔๘๖,๐๙๔.๐๐	๑,๑๐๔/๒๕๒๘
๓๒.	ป่าขุนวังแปลงที่ ๓	วังเหนือ	๑๗๙,๓๙๕.๐๐	๑,๑๑๐/๒๕๒๘
๓๓.	ป่าแม่ต๋อยฝั่งซ้าย	เมือง - เมืองปาน - แจ้ห่ม	๗๕,๕๖๐.๐๐	๑,๑๘๙/๒๕๒๙
รวม			๕,๓๐๒,๔๗๔.๐๐	

ตารางแสดงข้อมูลอุทยานแห่งชาติ

ที่	อุทยานแห่งชาติ	ที่ตั้ง	เนื้อที่ทั้งหมด (ไร่)	เนื้อที่อยู่ใน จ.ลำปาง (ไร่)
๑.	แจ้ห่ม	อ.เมืองปาน จ.ลำปาง	๔๘๐,๐๐๐	๔๘๐,๐๐๐
๒.	ขุนตาล	อ.ห้างฉัตร จ.ลำปาง - จ.ลำพูน	๑๕๙,๕๕๖.๒๕	๑๒๐,๓๕๐
๓.	เวียงโกศัย	จ.แพร่, อ.เถิน - สบปราบ - แม่ทะ	๒๕๖,๒๕๐.๐๐	๑๖๗,๙๑๒
๔.	แม่ยม	จ.แพร่, อ.งาว	๒๘๔,๒๑๘.๗๕	๗,๖๗๕
๕.	ดอยหลวง	จ.เชียงราย, อ.วังเหนือ	๗๓๑,๒๕๐.๐๐	๑๘๗,๒๗๘
๖.	แม่วะ	จ.ตาก, อ.เถิน - แม่พริก	๓๖๔,๑๗๓.๐๐	๒๖๔,๑๗๓
๗.	ถ้ำผาไท	อ.งาว - แจ้ห่ม - แม่เมาะ	๗๕๘,๗๕๐.๐๐	๗๕๘,๗๕๐
	รวม		๓,๐๓๔,๑๘๘	๑,๙๘๖,๑๓๘

ตารางแสดงข้อมูลเขตรักษาพันธุ์สัตว์ป่า

ที่	เขตรักษาพันธุ์สัตว์ป่า	ที่ตั้ง	เนื้อที่ทั้งหมด (ไร่)	เนื้อที่อยู่ใน จ.ลำปาง (ไร่)
๑.	ดอยผาเมือง	จ.ลำพูน - อ.ห้างฉัตร	๓๖๔,๔๔๙	๘๖,๙๘๔

ตารางแสดงข้อมูลสวนอุทยานแห่งชาติ

ที่	วนอุทยานแห่งชาติ	ที่ตั้ง	เนื้อที่ทั้งหมด (ไร่)	เนื้อที่อยู่ใน จ.ลำปาง (ไร่)
๑.	ม่อนพระยาแช่	ท้องที่ ต.พิชัย อ.เมืองลำปาง	๑๘,๕๗๙ - ๐ - ๐๐	๑๘,๕๗๙-๐-๐๐

ที่มา : สำนักจัดการทรัพยากรป่าไม้ที่ ๓ ลำปางและสำนักบริหารพื้นที่อนุรักษ์ที่ ๑๓ (สาขาลำปาง)

๓) ทรัพยากรแร่ธาตุ

ข้อมูลจำนวนประทานบัตรและปริมาณการผลิตแร่ ในปี ๒๕๖๔ (ข้อมูล ณ วันที่ ๓๑ กรกฎาคม ๒๕๖๔) จังหวัดลำปางมีประทานบัตร จำนวน ๑๐๙ แปลงเปิดการทำเหมืองแร่ในพื้นที่ จำนวน ๙๗ แปลง และมีโรงโม่บดหรือย่อยหินที่ได้รับอนุญาต จำนวน ๗ โรงงาน และเปิดทำการ จำนวน ๖ โรงงาน ประทานบัตรดังกล่าว จำแนกตามชนิดแร่ ดังนี้

๑. ถ่านหิน	๕๘	แปลง
๒. หินปูนเพื่ออุตสาหกรรมซีเมนต์	๑๗	แปลง
๓. ดินขาว	๗	แปลง
๔. หินดินดานและหินปูนเพื่ออุตสาหกรรมซีเมนต์	๖	แปลง
๕. หินปูนเพื่ออุตสาหกรรมก่อสร้าง	๘	แปลง
๖. บอลเคลย์+ถ่านหิน	๑	แปลง
๗. หินดินดานเพื่ออุตสาหกรรมซีเมนต์	๕	แปลง
๘. หินปูนเพื่ออุตสาหกรรมเคมี	๓	แปลง
๙. ดินอุตสาหกรรมชนิดดินซีเมนต์	๒	แปลง
๑๐. พลวง	๑	แปลง
๑๑. หินอ่อน	๑	แปลง

ปริมาณแร่ที่ผลิตได้ทั้งหมดในปี ๒๕๖๔ (๑ ตุลาคม ๒๕๖๓ - ๓๑ กรกฎาคม ๒๕๖๔) จำนวน ๑๔,๓๐๓,๗๗๓.๒๐ เมตริกตัน โดยชนิดแร่ที่ผลิตได้มากที่สุด ได้แก่ ถ่านหิน ผลิตได้ ๑๐,๐๖๖,๗๒๖.๒๖ เมตริกตัน รองลงมาเป็นหินปูนเพื่ออุตสาหกรรมซีเมนต์ ผลิตได้ ๑,๖๗๓,๐๐๐ เมตริกตัน และหินปูนเพื่ออุตสาหกรรมก่อสร้าง ผลิตได้ ๑,๑๗๘,๘๙๑.๙๐ เมตริกตัน ตามลำดับ

ตารางแสดงปริมาณการผลิตแร่ ปี ๒๕๖๒ - ๒๕๖๓

ลำดับ	ชนิดแร่	ปริมาณการผลิต (เมตริกตัน)	
		พ.ศ. ๒๕๖๒	พ.ศ. ๒๕๖๓
๑.	ดินขาว แต่งแล้วเกรดเซรามิก	๒๗,๐๕๒.๐๐	๑๗,๐๔๒.๐๓
๒.	บอลเคลย์	๓๕๗,๕๙๗.๑๕	๒๖๐,๙๘๔.๑๑
๓.	ถ่านหิน	๑๔,๑๒๙,๘๐๒.๐๐	๑๓,๔๐๔,๗๘๖.๒๙
๔.	ดินขาวที่ยังไม่ได้แต่งเกรดเซรามิก	๒๒๙,๕๑๖.๖๘	๒๘๕,๑๖๖.๐๕
๕.	หินอุตสาหกรรม (หินปูน+เคมี)	๑,๐๖๐,๐๐๐.๐๐	๙๙๐,๐๐๐.๐๐
๖.	หินอุตสาหกรรม (หินปูน+ซีเมนต์)	๓,๒๓๘,๕๐๐.๐๐	๒,๗๗๓,๐๐๐.๐๐
๗.	หินอุตสาหกรรม (หินปูน+ก่อสร้าง)	๑,๘๖๔,๐๓๗.๗๕	๑,๕๔๑,๔๐๙.๖๐
๘.	หินอุตสาหกรรม (หินดินดาน+ซีเมนต์)	๑๐,๐๐๐.๐๐	๕,๐๐๐.๐๐
๙.	หินอุตสาหกรรมชนิดดินซีเมนต์	๓๑๔,๖๔๘.๘๐	๒๕๓,๐๐๐.๐๘
รวม		๒๑,๒๓๑,๑๕๔.๓๘	๑๙,๕๓๐,๓๘๘.๐๘

ที่มา : สำนักงานอุตสาหกรรมจังหวัดลำปาง (ข้อมูล ณ วันที่ ๑๕ มกราคม ๒๕๖๔)

(๙) การบริหารศูนย์จัดการขยะมูลฝอยรวมแบบครบวงจร องค์การบริหารส่วนจังหวัดลำปาง

๑. ที่ตั้งโครงการ บ้านศรีดอนไชย หมู่ที่ ๕ ตำบลต้นธงชัย อำเภอเมือง จังหวัดลำปาง
๒. ขนาดพื้นที่ ๓๑๑ ไร่ ๒ งาน ๗๖.๙ ตารางวา
๓. งบประมาณโครงการ ๖๙๔ ล้านบาท
๔. ระยะที่ ๑ งบประมาณ พ.ศ. ๒๕๕๒ จำนวน ๖๒๔.๖๗๒ ล้านบาท
แหล่งงบประมาณ งบประมาณ บริษัทก่อสร้าง วิพีเอ็น คอลเล็กชั่น จำกัด ปีที่สร้าง ๒๕๕๒
๕. ระยะที่ ๒ งบประมาณ พ.ศ. ๒๕๕๒ จำนวน ๖๙.๔๐๘ ล้านบาท แหล่งงบประมาณ
งบท้องถิ่นสมทบ บริษัทก่อสร้าง วิพีเอ็น คอลเล็กชั่น จำกัด ปีที่สร้าง ๒๕๕๒
๖. ปีที่เริ่มดำเนินการ ปี พ.ศ. ๒๕๕๙
๗. ปริมาณขยะมูลฝอยที่เข้าระบบปัจจุบันเฉลี่ย ๑๒๕.๘๘ ตัน/วัน
คิดเป็นร้อยละ ๓๖ ของประสิทธิภาพ การกำจัดที่ออกแบบไว้ (๓๕๐ ตัน/วัน)
๘. องค์ประกอบของขยะ ณ จุดรับขยะ ดังแสดงในตารางที่ ๑-๓๔
ตารางแสดงองค์ประกอบของขยะ ณ จุดรับขยะ

ลำดับที่	ประเภท	ร้อยละ
๑	ขยะรีไซเคิล	๑.๔๕
	๑.๑ กระดาษ	๐.๐๘
	๑.๒ ขวดพลาสติกใส	๐.๐๘
	๑.๓ พลาสติก(แข็ง สี ขุ่น)	๐.๐๗
	๑.๔ แก้ว	๑.๑๔
	๑.๕ โลหะ	๐.๐๗
ลำดับที่	ประเภท	ร้อยละ
	๑.๖ อลูมิเนียม	๐.๐๑
๒	ขยะย่อยสลาย(หมักปุ๋ย)	๕.๐๒
๓	ขยะทั่วไป(เชื้อเพลิง RDF)	๖๖.๖๐
๔	ขยะอันตราย	๐.๐๔
๕	ขยะฝังกลบ	๒๓.๗๙

หมายเหตุ : ส่วนที่เหลือเป็นน้ำเสียจากขยะมูลฝอย(ร้อยละ๓.๑๐)
ข้อมูล ณ เดือน ธันวาคม ปี พ.ศ.๒๕๖๓

๙. หน่วยงานที่เข้าร่วมการบริหารจัดการขยะมูลฝอย
 ตารางแสดงข้อมูลหน่วยงานที่เข้าร่วมการบริหารจัดการขยะมูลฝอย

หน่วยงาน/องค์กรปกครองส่วนท้องถิ่น	อำเภอ	ปริมาณขยะเข้าระบบ (กิโลกรัม/เดือน)
๑) เทศบาลเมืองพิชัย	เมืองลำปาง	๒๑๓,๕๘๐
๒) เทศบาลตำบลต้นธงชัย	เมืองลำปาง	๒๗๖,๘๐๐
๓) เทศบาลตำบลบ่อแฮ้ว	เมืองลำปาง	๑๘๐,๗๒๐
๔) องค์การบริหารส่วนตำบลบ่อแฮ้ว	เมืองลำปาง	๑๗๕,๗๙๐
๕) องค์การบริหารส่วนตำบลพิชัย	เมืองลำปาง	๑๐๗,๗๐๐
๖) องค์การบริหารส่วนตำบลบ้านเสด็จ	เมืองลำปาง	๙๔,๑๐๐
๗) องค์การบริหารส่วนตำบลทุ่งผาย	เมืองลำปาง	๙๗,๐๓๐
๘) องค์การบริหารส่วนตำบลบ้านเอื้อม	เมืองลำปาง	๘๐,๒๖๐
๙) องค์การบริหารส่วนตำบลบ้านเป้า	เมืองลำปาง	๘๐,๐๑๐
๑๐) องค์การบริหารส่วนตำบลบ้านแลง	เมืองลำปาง	๔๕,๗๙๐
๑๑) องค์การบริหารส่วนตำบลบุญนาคนพัฒนา	เมืองลำปาง	๔๖,๔๔๐
๑๒) องค์การบริหารส่วนตำบลนิคมพัฒนา	เมืองลำปาง	๔๑,๑๔๐
๑๓) องค์การบริหารส่วนตำบลบ้านคำ	เมืองลำปาง	๔๓,๖๑๐
๑๔) เทศบาลตำบลปางยาวคก	ห้างฉัตร	๑๕๔,๒๓๐
๑๕) เทศบาลตำบลห้างฉัตรแม่ตาล	ห้างฉัตร	๑๑๐,๑๗๐
๑๖) เทศบาลตำบลห้างฉัตร	ห้างฉัตร	๖๑,๐๙๐
๑๗) เทศบาลตำบลเมืองยาว	ห้างฉัตร	๖๕,๖๔๐
๑๘) องค์การบริหารส่วนตำบลวอแก้ว	ห้างฉัตร	NA
๑๙) เทศบาลตำบลเวียงตาล	ห้างฉัตร	๑๗,๒๔๐
๒๐) องค์การบริหารส่วนตำบลหนองหล่ม	ห้างฉัตร	๖๔,๑๓๐
๒๑) เทศบาลตำบลศาลา	เกาะคา	๘๕,๐๕๐
๒๒) เทศบาลตำบลเกาะคา	เกาะคา	๑๐๘,๙๕๐
๒๓) เทศบาลตำบลวังพร้าว	เกาะคา	๖๑,๙๔๐
๒๔) เทศบาลตำบลท่าผา	เกาะคา	๕๔,๖๖๐
๒๕) เทศบาลตำบลเกาะคาแม่ยาว	เกาะคา	๒๖,๒๘๐
๒๖) องค์การบริหารส่วนตำบลใหม่พัฒนา	เกาะคา	๔๒,๓๕๐
๒๗) เทศบาลตำบลน้ำใจ	แม่ทะ	๘๒,๕๙๐
๒๘) เทศบาลตำบลนาครีว	แม่ทะ	๖๑,๒๐๐
๒๙) เทศบาลตำบลสิริราช	แม่ทะ	๕,๕๒๐
๓๐) องค์การบริหารส่วนตำบลบ้านบอม	แม่ทะ	๒๔,๖๗๐
๓๑) องค์การบริหารส่วนตำบลวังเงิน	แม่ทะ	๒๒,๖๐๐
๓๒) องค์การบริหารส่วนตำบลบ้านกิว	แม่ทะ	๓๑,๖๐๐
๓๓) องค์การบริหารส่วนตำบลหัวเสือ	แม่ทะ	๔๖,๐๖๐
๓๔) การไฟฟ้าฝ่ายผลิตแห่งประเทศไทย แม่เมาะ	แม่เมาะ	๖๓,๖๗๐
๓๕) เทศบาลตำบลแม่เมาะ	แม่เมาะ	๒๐๗,๔๕๐
๓๖) องค์การบริหารส่วนตำบลสบป่าด	แม่เมาะ	๕๒,๒๖๐
๓๗) องค์การบริหารส่วนตำบลนาสัก	แม่เมาะ	๔๒,๒๕๐
๓๘) องค์การบริหารส่วนตำบลจางเหนือ	แม่เมาะ	๓๔,๒๐๐
๓๙) องค์การบริหารส่วนตำบลบ้านดง	แม่เมาะ	๓๔,๖๒๐

๔๐) องค์การบริหารส่วนตำบลทุ่งกว่าว	เมืองปาน	๖๖,๙๑๐
๔๑) องค์การบริหารส่วนตำบลบ้านขอ	เมืองปาน	๖๙,๙๑๐
๔๒) เทศบาลตำบลแจ้ห่ม	แจ้ห่ม	๕๘,๗๘๐
๔๓) เทศบาลตำบลทุ่งผึ้ง	แจ้ห่ม	๑๗,๒๔๐
๔๔) องค์การบริหารส่วนตำบลลิเซนคร	แจ้ห่ม	๗๑,๘๕๐
๔๕) องค์การบริหารส่วนตำบลแม่สุก	แจ้ห่ม	๑๔,๐๙๐
๔๖) เทศบาลตำบลวังเหนือ	วังเหนือ	๕๗,๙๙๐
๔๗) องค์การบริหารส่วนตำบลร่องเคาะ	วังเหนือ	๓๓,๐๒๐

หมายเหตุ : NA = หน่วยงานที่ทำบันทึกข้อตกลงความร่วมมือ การคิดค่าบริการจัดการขยะมูลฝอย แต่ยังไม่นำขยะมูลฝอย
เข้ามาบริหารจัดการ

ข้อมูล ณ เดือน ธันวาคม ปี พ.ศ.๒๕๖๓

๑๐. บ่อฝังกลบขยะมูลฝอยจำนวน ๒ บ่อมีความสามารถในการรองรับปริมาณขยะมูลฝอยได้ ๕๐๐ ตัน/วัน
บ่อที่ ๑ ขนาด ๒๒๗,๘๖๗ ลูกบาศก์เมตร
บ่อที่ ๒ ขนาด ๒๒๘,๐๑๕ ลูกบาศก์เมตร
๑๑. ระบบบำบัดน้ำชะมูลฝอยชนิด บ่อปรับเสถียร (Stabilization Pond) ประกอบด้วย ๔ บ่อ ดังนี้
๑. บ่อ anaerobic ขนาด ๒๒,๐๙๖ ลูกบาศก์เมตร
 ๒. บ่อ aerobic ขนาด ๖,๒๕๐ ลูกบาศก์เมตร
 ๓. บ่อ facultative ขนาด ๑๒,๒๕๖ ลูกบาศก์เมตร
 ๔. บ่อ maturation & polish ขนาด ๑๖,๔๓๒ ลูกบาศก์เมตร
๑๒. ระบบควบคุมกลิ่นชนิด Wet Scrubber จำนวน ๒ จุด
๑๓. ระบบติดตามตรวจสอบน้ำใต้ดิน (บ่อสังเกตการณ์)จำนวน ๒ บ่อ
๑๔. การบริหารจัดการศูนย์จัดการขยะมูลฝอย โดยการจ้างเหมา บริษัท วีพีเอ็น คอลเล็กชั่น จำกัด
อัตราค่าจ้าง ๔๔๒ บาท/ตัน
๑๕. การเก็บค่าธรรมเนียมการจัดการขยะมูลฝอยอัตรา ๑๕๐ บาท/ตัน จากองค์กรปกครองส่วนท้องถิ่น/
หน่วยงานที่นำขยะมูลฝอย เข้ามาจัดการ โดยองค์การบริหารส่วนจังหวัดลำปางขอรับเงินอุดหนุน
จากองค์กรปกครองส่วนท้องถิ่น และเงินบริจาคจากการไฟฟ้าฝ่ายผลิตแห่งประเทศไทย (แม่เมาะ)

(๑๐) ข้าราชการ ลูกจ้างประจำ พนักงานจ้างตามภารกิจ และพนักงานจ้างทั่วไปขององค์การบริหารส่วนจังหวัดลำปาง

ตารางแสดงข้อมูลบุคลากรขององค์การบริหารส่วนจังหวัดลำปาง

ลำดับที่	ประเภทบุคลากร	จำนวนรวม
๑	ข้าราชการองค์การบริหารส่วนจังหวัด แยกเป็น - มีผู้ครองตำแหน่ง จำนวน ๑๖๗ อัตรา - อัตราว่าง จำนวน ๔๐ อัตรา	๒๐๗ อัตรา
๒	ข้าราชการครู แยกเป็น - มีผู้ครองตำแหน่ง จำนวน ๑๐ อัตรา - อัตราว่าง จำนวน ๑๒ อัตรา	๒๒ อัตรา
๓	ลูกจ้างประจำ	๑๖ อัตรา
๔	พนักงานจ้าง แยกเป็น - พนักงานจ้างตามภารกิจ จำนวน ๙๔ อัตรา - พนักงานจ้างทั่วไป จำนวน ๕๕ อัตรา - อัตราว่าง จำนวน ๑๗ อัตรา	๑๖๖ อัตรา
	รวมทั้งหมด	๓๙๕ อัตรา

(ข้อมูล ณ วันที่ ๑ มีนาคม ๒๕๖๔)

ส่วนที่ ๒

ยุทธศาสตร์การพัฒนาขององค์กรปกครองส่วนท้องถิ่น

(๑) ความสัมพันธ์ระหว่างแผนพัฒนาระดับมหภาค

๑) แผนยุทธศาสตร์ชาติ ๒๐ ปี (พ.ศ.๒๕๖๑ – ๒๕๘๐)

ในการที่จะบรรลุวิสัยทัศน์และทำให้ประเทศไทยพัฒนาไปสู่อนาคตที่พึงประสงค์นั้น จำเป็นจะต้องมีการวางแผนและกำหนดยุทธศาสตร์การพัฒนาในระยะยาว และกำหนดแนวทางการพัฒนาของทุกภาคส่วนให้ขับเคลื่อนไปในทิศทางเดียวกัน ดังนั้น จึงจำเป็นต้องกำหนดยุทธศาสตร์ชาติในระยะยาว เพื่อถ่ายทอดแนวทางการพัฒนาสู่การปฏิบัติในแต่ละช่วงเวลาอย่างต่อเนื่องและมีการบูรณาการ และสร้างความเข้าใจถึงอนาคตของประเทศไทยร่วมกัน และเกิดการรวมพลังของทุกภาคส่วนในสังคมทั้งประชาชน เอกชน ประชาสังคม ในการขับเคลื่อนการพัฒนาเพื่อการสร้างและรักษาไว้ซึ่งผลประโยชน์แห่งชาติ และการบรรลุวิสัยทัศน์ประเทศที่ว่า

วิสัยทัศน์ประเทศ

**“ประเทศไทยมีความมั่นคง มั่งคั่ง ยั่งยืน เป็นประเทศพัฒนาแล้ว
ด้วยการพัฒนาตามหลักปรัชญาของเศรษฐกิจพอเพียง”**

หรือ

คติพจน์ประจำชาติ

“มั่นคง มั่งคั่ง ยั่งยืน”

ความมั่นคง หมายถึง การมีความมั่นคงปลอดภัยจากภัยและการเปลี่ยนแปลงทั้งภายในประเทศและภายนอกประเทศในทุกระดับ ทั้งระดับประเทศ สังคม ชุมชน ครัวเรือน และปัจเจกบุคคล และมีความมั่นคงในทุกมิติ ทั้งมิติทางการทหาร เศรษฐกิจ สังคม สิ่งแวดล้อม และการเมือง เช่น ประเทศ มีความมั่นคงในเอกราชและอธิปไตย มีการปกครองระบอบประชาธิปไตยที่มีพระมหากษัตริย์ทรงเป็นประมุข สถาบันชาติ ศาสนา พระมหากษัตริย์ มีความเข้มแข็งเป็นศูนย์กลางและเป็นที่ยึดเหนี่ยวจิตใจของประชาชน มีระบบการเมืองที่มั่นคงเป็นกลไกที่นำไปสู่การบริหารประเทศที่ต่อเนื่องและโปร่งใสตามหลักธรรมาภิบาล สังคมมีความปรองดองและความสามัคคีสามารถผนึกกำลังเพื่อพัฒนาประเทศ ชุมชนมีความเข้มแข็ง ครอบครัวมีความอบอุ่น ประชาชนมีความมั่นคงในชีวิต มีงาน และรายได้ที่มั่นคงพอเพียงกับการดำรงชีวิต มีการออมสำหรับวัยเกษียณ ความมั่นคงของอาหาร พลังงาน และน้ำ มีที่อยู่อาศัย และความปลอดภัยในชีวิตและทรัพย์สิน

ความมั่งคั่ง หมายถึง ประเทศไทยมีการขยายตัวของเศรษฐกิจอย่างต่อเนื่องและมีความยั่งยืนจนเข้าสู่กลุ่มประเทศรายได้สูง ความเหลื่อมล้ำของการพัฒนาลดลง ประชากรมีความอยู่ดีมีสุขได้รับผลประโยชน์จากการพัฒนาอย่างเท่าเทียมกันมากขึ้น และมีการพัฒนาอย่างทั่วถึงทุกภาคส่วน มีคุณภาพชีวิตตามมาตรฐานขององค์การสหประชาชาติ ไม่มีประชาชนที่อยู่ในภาวะความยากจน เศรษฐกิจในประเทศมีความเข้มแข็ง ขณะเดียวกันต้องมีความสามารถในการแข่งขันกับประเทศต่างๆ ทั้งในตลาดโลกและตลาดภายในประเทศ เพื่อให้สามารถสร้างรายได้ทั้งจากภายในและภายนอกประเทศ ตลอดจนมีการสร้างฐานเศรษฐกิจและสังคมแห่งอนาคต เพื่อให้สอดคล้องกับบริบทการพัฒนาที่เปลี่ยนแปลงไป และประเทศไทยมีบทบาทที่สำคัญในเวทีโลก และมีความสัมพันธ์ทางเศรษฐกิจ และการค้าอย่างแน่นแฟ้นกับประเทศในภูมิภาคเอเชียเป็นจุดสำคัญของการเชื่อมโยงในภูมิภาค ทั้งการคมนาคมขนส่ง การผลิต การค้า การลงทุน และการทำธุรกิจ เพื่อให้เป็นพลังในการพัฒนา นอกจากนี้ ยังมีความสมบูรณ์ในทุนที่จะสามารถสร้างการพัฒนาต่อเนื่องไปได้ ได้แก่ ทุนมนุษย์ ทุนทางปัญญา ทุนทางการเงิน ทุนที่เป็นเครื่องมือเครื่องจักร ทุนทางสังคม และทุนทรัพยากรธรรมชาติและสิ่งแวดล้อม

ความยั่งยืน หมายถึง การพัฒนาที่สามารถสร้างความเจริญ รายได้ และคุณภาพชีวิตของประชาชนให้เพิ่มขึ้นอย่างต่อเนื่อง ซึ่งเป็นการเจริญเติบโตของเศรษฐกิจที่อยู่บนหลักการใช้การรักษา และการฟื้นฟูฐานทรัพยากรธรรมชาติอย่างยั่งยืน ไม่ใช่ทรัพยากรธรรมชาติจนเกินพอดี ไม่สร้างมลภาวะต่อสิ่งแวดล้อมจนเกินความสามารถในการรองรับและเยียวยาของระบบนิเวศ การผลิตและการบริโภคเป็นมิตรกับสิ่งแวดล้อม และสอดคล้องกับเป้าหมายการพัฒนาที่ยั่งยืน ทรัพยากรธรรมชาติมีความอุดมสมบูรณ์มากขึ้นและสิ่งแวดล้อมมีคุณภาพดีขึ้น คนมีความรับผิดชอบต่อสังคม มีความเอื้ออาทร เสียสละเพื่อผลประโยชน์ส่วนรวม รัฐบาลมีนโยบายที่มุ่งประโยชน์ส่วนรวมอย่างยั่งยืน และให้ความสำคัญกับการมีส่วนร่วมของประชาชน และทุกภาคส่วนในสังคม ยึดถือและปฏิบัติตามหลักปรัชญาของเศรษฐกิจพอเพียง เพื่อการพัฒนาอย่างสมดุล มีเสถียรภาพ และยั่งยืน

ดังนั้น เพื่อให้ประเทศมีขีดความสามารถ ในการแข่งขัน มีรายได้สูงอยู่ในกลุ่มประเทศพัฒนาแล้ว คนไทยมีความสุข อยู่ดี กินดี สังคมมีความมั่นคง เสมอภาคและเป็นธรรม ซึ่งยุทธศาสตร์ชาติที่จะใช้เป็นกรอบแนวทางการพัฒนาในระยะ ๒๐ ปีต่อจากนี้ไป จะประกอบด้วย ๖ ยุทธศาสตร์ ได้แก่ (๑) ยุทธศาสตร์ด้านความมั่นคง (๒) ยุทธศาสตร์ด้านการสร้างความสามารถในการแข่งขัน (๓) ยุทธศาสตร์การพัฒนาและเสริมสร้างศักยภาพคน (๔) ยุทธศาสตร์ด้านการสร้างโอกาสความเสมอภาคและเท่าเทียมกันทางสังคม (๕) ยุทธศาสตร์ด้านการสร้างการเติบโตบนคุณภาพชีวิตที่เป็นมิตรกับสิ่งแวดล้อม และ (๖) ยุทธศาสตร์ด้านการปรับสมดุลและพัฒนาระบบการบริหารจัดการภาครัฐ โดยมีสาระสำคัญของแต่ละยุทธศาสตร์ สรุปได้ดังนี้



๑.๑ ยุทธศาสตร์ด้านความมั่นคง มีเป้าหมายทั้งในการสร้างเสถียรภาพภายในประเทศ และช่วยลดและป้องกันภัยคุกคามจากภายนอก รวมทั้งสร้างความเชื่อมั่นในกลุ่มประเทศอาเซียนและ ประชาคมโลกที่มีต่อประเทศไทย กรอบแนวทางที่ต้องให้ความสำคัญ อาทิเช่น

(๑) การเสริมสร้างความมั่นคงของสถาบันหลัก และการปกครองระบอบประชาธิปไตยอันมีพระมหากษัตริย์ทรงเป็นประมุข

(๒) การปฏิรูปกลไกการบริหารประเทศและพัฒนาความมั่นคงทางการเมือง ขจัดคอร์รัปชัน สร้างความเชื่อมั่นในกระบวนการยุติธรรม

(๓) การรักษาความมั่นคงภายในและความสงบเรียบร้อยภายใน ตลอดจนการบริหารจัดการความมั่นคงชายแดนและชายฝั่งทะเล

(๔) การพัฒนาระบบ กลไก มาตรการและความร่วมมือระหว่างประเทศทุกระดับ และรักษาคุณภาพความสัมพันธ์กับประเทศมหาอำนาจ เพื่อป้องกันและแก้ไขปัญหาความมั่นคงรูปแบบใหม่

(๕) การพัฒนาเสริมสร้างศักยภาพการผนีกกำลังป้องกันประเทศ การรักษาความสงบเรียบร้อยภายในประเทศสร้างร่วมมือกับประเทศเพื่อนบ้านและมิตรประเทศ

(๖) การพัฒนาระบบการเตรียมพร้อมแห่งชาติและระบบบริหารจัดการภัยพิบัติ รักษาความ มั่นคงของฐานทรัพยากรธรรมชาติ สิ่งแวดล้อม

(๗) การปรับกระบวนการทำงานของกลไกที่เกี่ยวข้องจากแนวตั้งสู่แนวนอนมากขึ้น

๑.๒ ยุทธศาสตร์ด้านการสร้างความสามารถในการแข่งขัน เพื่อให้ประเทศไทยสามารถพัฒนาไปสู่การเป็นประเทศพัฒนาแล้ว จึงจำเป็นต้องยกระดับผลิตภาพการผลิตและการใช้นวัตกรรมในการเพิ่มความสามารถในการแข่งขันและการพัฒนาอย่างยั่งยืน ทั้งในสาขาอุตสาหกรรม เกษตร และบริการ การสร้างความมั่นคงและความปลอดภัยด้านอาหาร การเพิ่มขีดความสามารถทางการค้าและการเป็นผู้ประกอบการ รวมทั้งการพัฒนาฐานเศรษฐกิจแห่งอนาคต ทั้งนี้ บนพื้นฐานแนวคิด ๓ ประการ ได้แก่ (๑) “ต่อยอดอดีต” โดยมองกลับไปที่รากเหง้าทางเศรษฐกิจ อัตลักษณ์ วัฒนธรรม ประเพณี วิถีชีวิต และจุดเด่นทางทรัพยากรธรรมชาติที่หลากหลาย รวมทั้งความได้เปรียบเชิงเปรียบเทียบทางสภาพทางภูมิศาสตร์ นำมาประยุกต์ผสมผสานกับเทคโนโลยีและนวัตกรรม เพื่อให้สอดคล้องกับบริบทของเศรษฐกิจและสังคมโลกสมัยใหม่ (๒) “ปรับปัจจุบัน” เพื่อปูทางสู่อนาคตผ่านการพัฒนาโครงสร้างพื้นฐานในมิติต่างๆ ทั้งโครงข่ายระบบคมนาคมและขนส่ง โครงสร้างพื้นฐานวิทยาศาสตร์ เทคโนโลยีและดิจิทัล และการปรับสภาพแวดล้อมให้เอื้อต่อการพัฒนาอุตสาหกรรมและบริการในอนาคต และ (๓) “สร้างคุณค่าใหม่ในอนาคต” ด้วยการเพิ่มศักยภาพของผู้ประกอบการ พัฒนาคอร์ปใหม่ รวมถึงปรับรูปแบบธุรกิจ เพื่อตอบสนองต่อความต้องการของตลาด ผสมผสานกับยุทธศาสตร์ที่รองรับอนาคต บนพื้นฐานของ การต่อยอดอดีต และปรับปัจจุบัน พร้อมทั้งส่งเสริมและสนับสนุนจากภาครัฐ

ภายใต้กรอบการปฏิรูป และพัฒนาปัจจัยเชิงยุทธศาสตร์ทุกด้าน อันได้แก่ โครงสร้างพื้นฐานและระบบโลจิสติกส์ วิทยาศาสตร์ เทคโนโลยีและนวัตกรรม การพัฒนาทุนมนุษย์และการบริหารจัดการทั้งในภาครัฐและภาคธุรกิจเอกชน กรอบแนวทางที่ต้องให้ความสำคัญ ได้แก่

(๑) การพัฒนาสมรรถนะทางเศรษฐกิจ ได้แก่การรักษาเสถียรภาพเศรษฐกิจและสร้างความเชื่อมั่น การส่งเสริมการค้าและการลงทุนที่อยู่บนการแข่งขันที่เป็นธรรมและรับผิดชอบต่อสังคม

(๒) การพัฒนาภาคการผลิตและบริการบนฐานของการพัฒนานวัตกรรมและมีความเป็นมิตรต่อสิ่งแวดล้อม โดยมีการใช้ดิจิทัลและการค้าที่เข้มข้นเพื่อสร้างมูลค่าเพิ่มและขยายกิจกรรมการผลิตและบริการ โดยมุ่งสู่ความเป็นเลิศในระดับโลกและในระดับภูมิภาคในอุตสาหกรรมหลายสาขาและในภาคบริการที่หลากหลาย ตามรูปแบบการดำเนินชีวิตและการดำเนินธุรกิจที่เปลี่ยนไป รวมทั้งเป็นแหล่งอาหารคุณภาพ สะอาดและปลอดภัยของโลก ดังนี้

- ภาคเกษตร โดยเสริมสร้างฐานการผลิตให้เข้มแข็งและยั่งยืน เพิ่มขีดความสามารถในการแข่งขันของภาคเกษตร ส่งเสริมเกษตรกรรายย่อยให้ปรับไปสู่การทำกรเกษตรยั่งยืนที่เป็นมิตรกับสิ่งแวดล้อม และรวมกลุ่มเครือข่ายเกษตรกรเพื่อการพัฒนาอาชีพที่เข้มแข็งและการพัฒนาสินค้าเกษตรที่มีศักยภาพและอาหารคุณภาพที่สะอาดและปลอดภัย

- ภาคอุตสาหกรรม โดยพัฒนาอุตสาหกรรมศักยภาพ ยกกระตบการพัฒนาอุตสาหกรรมปัจจุบันที่มีศักยภาพสูงและพัฒนาอุตสาหกรรมอนาคตที่มีศักยภาพ โดยการใช้ดิจิทัลและการค้าเพิ่มมูลค่าและยกระดับห่วงโซ่มูลค่าในระดับสูงขึ้น

- ภาคบริการโดยขยายฐานการบริการให้มีความหลากหลาย มีความเป็นเลิศและเป็นมิตรต่อสิ่งแวดล้อม โดยการยกระดับบริการที่เป็นฐานรายได้เดิม เช่น การท่องเที่ยวและพัฒนาให้ประเทศไทยเป็นศูนย์กลางการให้บริการสุขภาพ ธุรกิจบริการด้านการเงินและธุรกิจบริการที่มีศักยภาพอื่น ๆ เป็นต้น

(๓) การพัฒนาผู้ประกอบการและเศรษฐกิจชุมชน พัฒนาทักษะผู้ประกอบการยกระดับผลิตภาพแรงงานและพัฒนาวิสาหกิจขนาดกลางและขนาดย่อม (SMEs) สู่สากล และพัฒนาวิสาหกิจชุมชนและสถาบันเกษตรกร

(๔) การลงทุนพัฒนาโครงสร้างพื้นฐาน ในด้านการขนส่ง ด้านพลังงาน ระบบเทคโนโลยีสารสนเทศ และการสื่อสารและการวิจัยและพัฒนา

๑.๓ ยุทธศาสตร์การพัฒนาและเสริมสร้างศักยภาพคน เพื่อพัฒนาคนและสังคมไทยให้เป็นรากฐานที่แข็งแกร่งของประเทศ มีความพร้อมทางกายใจและสติปัญญาในทุกช่วงวัย มีจิตสาธารณะ รับผิดชอบต่อสังคมและผู้อื่น มีความเป็นสากล มีทักษะการคิด วิเคราะห์อย่างมีเหตุผล มีระเบียบวินัย เคารพกฎหมาย มีคุณธรรม จริยธรรม รู้คุณค่าความเป็นไทย มีครอบครัวที่มั่นคง มีนิสัยรักการเรียนรู้และการพัฒนาตนเองอย่างต่อเนื่องตลอดชีวิต ส่งการเป็นคนไทยที่มีทักษะสูง กรอบแนวทางที่ต้องให้ความสำคัญ อาทิ

- (๑) การพัฒนาศักยภาพคนตลอดช่วงชีวิตให้สนับสนุนการเจริญเติบโตของประเทศ
- (๒) การยกระดับคุณภาพการศึกษาและการเรียนรู้ให้มีคุณภาพเท่าเทียมและทั่วถึง
- (๓) การปลูกฝังระเบียบวินัย คุณธรรม จริยธรรม ค่านิยมที่พึงประสงค์
- (๔) การสร้างเสริมให้คนมีสุขภาพที่ดีในทุกช่วงวัย
- (๕) การสร้างความอยู่ดีมีสุขของครอบครัวไทยเสริมสร้างบทบาทของสถาบันครอบครัวในการ

บ่มเพาะจิตใจให้เข้มแข็ง

๑.๔ ยุทธศาสตร์ด้านการสร้างโอกาสความเสมอภาคและเท่าเทียมกันทางสังคม เพื่อเร่งกระจายโอกาสการพัฒนาและสร้างความมั่นคงให้ทั่วถึง ลดความเหลื่อมล้ำไปสู่สังคมที่เสมอภาคและเป็นธรรม กรอบแนวทางที่ต้องให้ความสำคัญ อาทิ

- (๑) การสร้างความมั่นคงและการลดความเหลื่อมล้ำทางด้านเศรษฐกิจและสังคม
- (๒) การพัฒนาระบบบริการและระบบบริหารจัดการสุขภาพ
- (๓) การสร้างสภาพแวดล้อมและนวัตกรรมที่เอื้อต่อการดำรงชีวิตในสังคมสูงวัย
- (๔) การสร้างความเข้มแข็งของสถาบันทางสังคมทุนทางวัฒนธรรมและความเข้มแข็งของชุมชน
- (๕) การพัฒนาการสื่อสารมวลชนให้เป็นกลไกในการสนับสนุนการพัฒนา

๑.๕ ยุทธศาสตร์ด้านการสร้างการเติบโตบนคุณภาพชีวิตที่เป็นมิตรต่อสิ่งแวดล้อม เพื่อเร่งอนุรักษ์ฟื้นฟูและสร้างความมั่นคงของฐานทรัพยากรธรรมชาติและมีความมั่นคงด้านน้ำ รวมทั้งมีความสามารถในการป้องกันผลกระทบและปรับตัวต่อการเปลี่ยนแปลงสภาพภูมิอากาศและภัยพิบัติ ธรรมชาติและพัฒนามุ่งสู่การเป็นสังคมสีเขียว กรอบแนวทางที่ต้องให้ความสำคัญ อาทิ

- (๑) การจัดระบบอนุรักษ์ ฟื้นฟูและป้องกันการทำลายทรัพยากรธรรมชาติ
- (๒) การวางระบบการบริหารจัดการน้ำให้มีประสิทธิภาพ เน้นการปรับระบบการบริหารจัดการอุทกภัยอย่างบูรณาการ
- (๓) การพัฒนาและใช้พลังงานที่เป็นมิตรกับสิ่งแวดล้อม
- (๔) การพัฒนาเมืองอุตสาหกรรมเชิงนิเวศและเมืองที่เป็นมิตรกับสิ่งแวดล้อม
- (๕) การร่วมลดปัญหาโลกร้อนและปรับตัวให้พร้อมกับการเปลี่ยนแปลงสภาพภูมิอากาศ

๑.๖ ยุทธศาสตร์ด้านการปรับสมดุลและพัฒนาระบบการบริหารจัดการภาครัฐ เพื่อให้หน่วยงานภาครัฐมีขนาดที่เหมาะสมกับบทบาทภารกิจ มีสมรรถนะสูง มีประสิทธิภาพ และ ประสิทธิภาพ ยึดหลักธรรมาภิบาล ปรับวัฒนธรรมการทำงานให้มุ่งผลสัมฤทธิ์และผลประโยชน์ส่วนรวม มีความทันสมัยและพร้อมที่จะปรับตัวให้ทันต่อการเปลี่ยนแปลงของโลกอยู่ตลอดเวลา โดยเฉพาะอย่างยิ่ง การนำนวัตกรรม เทคโนโลยีข้อมูลขนาดใหญ่ ระบบการทำงานที่เป็นดิจิทัลเข้ามาประยุกต์ใช้อย่างคุ้มค่าและเหมาะสม รวมทั้งมีลักษณะเปิดกว้าง เชื่อมโยงถึงกันและกัน เปิดโอกาสให้ทุกภาคส่วนเข้ามามีส่วนร่วมเพื่อตอบสนองความต้องการของประชาชนได้อย่างสะดวก รวดเร็ว และโปร่งใส โดยทุกภาคส่วนในสังคมต้องร่วมกันปลูกฝังค่านิยมความซื่อสัตย์สุจริต ความมั่งคั่งและสร้างจิตสำนึก ในการปฏิเสธไม่ยอมรับการทุจริตประพฤติมิชอบอย่างสิ้นเชิง นอกจากนี้ กฎหมายต้องมีความชัดเจน มีเพียงเท่าที่จำเป็น มีความทันสมัย มีความเป็นสากล มีประสิทธิภาพและนำไปสู่การลดความเหลื่อมล้ำ และเอื้อต่อการพัฒนา โดยกระบวนการยุติธรรมมีการบริหารที่มีประสิทธิภาพเป็นธรรม ไม่เลือกปฏิบัติและการอำนวยความสะดวกตามหลักนิติธรรม โดยมีกรอบแนวทางที่สำคัญ ดังนี้

- (๑) การปรับปรุงโครงสร้าง บทบาท ภารกิจของหน่วยงานภาครัฐให้มีขนาดที่เหมาะสม
- (๒) การวางระบบบริหารราชการแบบบูรณาการ
- (๓) การพัฒนาระบบบริหารจัดการกำลังคนและพัฒนาบุคลากรภาครัฐ
- (๔) การต่อต้านการทุจริตและประพฤติมิชอบ
- (๕) การปรับปรุงกฎหมายและระเบียบต่างๆ ให้ทันสมัย เป็นธรรมและเป็นสากล
- (๖) การพัฒนาระบบการให้บริการประชาชนของหน่วยงานภาครัฐ
- (๗) การปรับปรุงการบริหารจัดการรายได้และรายจ่ายของภาครัฐ

กลไกการขับเคลื่อนกระบวนการพัฒนา ยุทธศาสตร์ชาติจะเป็นแผนแม่บทหลักในการพัฒนาประเทศเพื่อให้ส่วนราชการและหน่วยงานต่างๆ ใช้เป็นแนวทางในการจัดทำแผนยุทธศาสตร์การพัฒนาประเทศในด้านต่างๆ อาทิ แผนพัฒนาเศรษฐกิจและสังคมแห่งชาติ แผนเฉพาะด้านต่างๆ เช่น ด้าน ความมั่นคง เศรษฐกิจ การศึกษา ศิลปวัฒนธรรม ฯลฯ แผนปฏิบัติการในระดับกระทรวง และในระดับพื้นที่ ให้มีความสอดคล้องกันตามห่วงเวลา นอกจากนี้ยุทธศาสตร์ชาติจะใช้เป็นกรอบในการจัดสรรงบประมาณ และทรัพยากรอื่น ๆ ของประเทศเพื่อขับเคลื่อนการพัฒนาอย่างมีเอกภาพให้บรรลุเป้าหมาย โดยจะต้องอาศัยการประสานความร่วมมือจากหลายภาคส่วน ภายใต้ระบบประชาธิปไตย คือ ความร่วมมือของภาครัฐ ภาคเอกชน ภาคประชาชน และประชาสังคม ทั้งนี้ รัฐธรรมนูญแห่งราชอาณาจักรไทย จะได้มีการกำหนดเกี่ยวกับบทบาทของยุทธศาสตร์ชาติและแนวทางในการนำยุทธศาสตร์ชาติไปสู่การปฏิบัติ เพื่อที่ส่วนราชการ และหน่วยงานต่างๆ จะสามารถขับเคลื่อนการพัฒนาได้อย่างต่อเนื่องและบูรณาการ

ปัจจัยความสำเร็จของยุทธศาสตร์ชาติ

(๑) **สาระของยุทธศาสตร์ชาติ** กำหนดวิสัยทัศน์ระยะยาวที่ชัดเจน มีการกำหนดเป้าหมายและภาพในอนาคตของประเทศที่ชัดเจนและเป็นที่ยอมรับ รับรู้และยอมรับเป็นเจ้าของร่วมกันสามารถ ถ่ายทอดเป้าหมายของยุทธศาสตร์ชาติ สู่เป้าหมายเฉพาะด้านต่างๆ ตามระยะเวลาเป็นช่วงๆ ของหน่วยงานปฏิบัติได้และมีการกำหนดตัวชี้วัดที่สามารถวัดผลสัมฤทธิ์ได้

(๒) **ระบบและกฎหมาย** มีกฎหมายรองรับ มีกลไกเชื่อมโยงกับแผนพัฒนาเศรษฐกิจและสังคมแห่งชาติ และแผนในระดับต่างๆ เพื่อให้ส่วนราชการนำยุทธศาสตร์ชาติไปปฏิบัติ รวมทั้งกรอบกฎหมายด้านการจัดสรรงบประมาณ ให้สามารถระดมทรัพยากรเพื่อผลักดันขับเคลื่อนการดำเนินการตามยุทธศาสตร์ชาติอย่างมีบูรณาการและกรอบกฎหมายที่จะกำหนดให้การดำเนินการตามยุทธศาสตร์ชาติมีความต่อเนื่อง รวมทั้งมีระบบการติดตามและประเมินผลอย่างเป็นระบบในทุกระดับ

(๓) **กลไกสู่การปฏิบัติ** มีกลไกที่สอดรับ/สอดคล้องตั้งแต่ระดับการจัดทำยุทธศาสตร์ การนำไปสู่การปฏิบัติและการติดตามประเมินผล รวมทั้งมีกลไกในการกำกับดูแล บริหารจัดการและการขับเคลื่อนยุทธศาสตร์ชาติสู่การปฏิบัติอย่างมีประสิทธิภาพ และหน่วยงานปฏิบัติจะต้องมีความเข้าใจ สามารถกำหนดแผนงานโครงการให้สอดคล้องกับเป้าหมายที่กำหนดไว้ในยุทธศาสตร์ชาติอย่างแท้จริง

(๔) **การยอมรับของสังคม** มีการสื่อสารเพื่อสร้างความเข้าใจต่อสาธารณชน มีการรับฟังความคิดเห็นจากทุกกลุ่ม สร้างการมีส่วนร่วมและความเป็นเจ้าของร่วมกัน เพื่อให้ได้การยอมรับจากทุกภาคส่วนในสังคม

วิสัยทัศน์ประเทศไทย ๒๕๘๐

“ประเทศไทยมีความมั่นคง มั่งคั่ง ยั่งยืน เป็นประเทศพัฒนาแล้ว ด้วยการพัฒนาตามหลักปรัชญาของเศรษฐกิจพอเพียง”



มั่นคง

- มีความมั่นคงปลอดภัยจากภัยและการเปลี่ยนแปลง ทั้งภายในประเทศและภายนอกประเทศ และมีความมั่นคงในทุกมิติ ทั้งมิติเศรษฐกิจ สังคม สิ่งแวดล้อม และการเมือง
- ประเทศไทยมีความมั่นคงในเอกราชและอธิปไตย
- สังคมมีความปรองดองและความสามัคคี ประชาชนมีความมั่นคงในชีวิต มีงานและรายได้ที่มั่นคง มีที่อยู่อาศัยและความปลอดภัยในชีวิตทรัพย์สิน
- มีความมั่นคงของอาหาร พลังงาน และน้ำ



มั่งคั่ง

- ประเทศไทยมีการขยายตัวของเศรษฐกิจอย่างต่อเนื่อง ยกระดับเข้าสู่กลุ่มประเทศรายได้สูง ความเหลื่อมล้ำของการพัฒนาลดลง ประชากรได้รับผลประโยชน์จากการพัฒนาอย่างเท่าเทียมกัน
- เศรษฐกิจมีความสามารถในการแข่งขันสูง สร้างเศรษฐกิจและสังคมแห่งอนาคต และเป็นจุดสำคัญของการเชื่อมโยงในภูมิภาคทั้งการคมนาคมขนส่ง การผลิต การค้า การลงทุน
- มีความสมบูรณ์ในทุนที่จะสามารถสร้างการพัฒนาต่อเนื่อง อาทิ ทุนมนุษย์ ทุนทางปัญญา ทุนทางการเงินและอื่นๆ



ยั่งยืน

- การพัฒนาที่สามารถสร้างความเจริญด้านรายได้ และคุณภาพชีวิตของประชาชนอย่างต่อเนื่อง โดยไม่ใช้ทรัพยากรธรรมชาติเกินพอดี ไม่สร้างมลภาวะต่อสิ่งแวดล้อม
- มีการผลิตและการบริโภคเป็นมิตรกับสิ่งแวดล้อม และสอดคล้องกับกฎระเบียบของประชาคมโลก
- คนมีความรับผิดชอบต่อสังคม มุ่งประโยชน์ส่วนรวมอย่างยั่งยืน ทุกภาคส่วนในสังคมยึดถือและปฏิบัติตามหลักปรัชญาของเศรษฐกิจพอเพียง

๒) แผนพัฒนาเศรษฐกิจและสังคมแห่งชาติ ฉบับที่ ๑๒ (พ.ศ. ๒๕๖๐ - ๒๕๖๔)

พระราชบัญญัติสภาพัฒนาการเศรษฐกิจและสังคมแห่งชาติ พ.ศ.๒๕๖๑ มาตรา ๒๘ แผนพัฒนาเศรษฐกิจและสังคมแห่งชาติ ตามประกาศพระราชโองการ เรื่อง แผนพัฒนาเศรษฐกิจและสังคมแห่งชาติ ฉบับที่ ๑๒ (พ.ศ.๒๕๖๐ - ๒๕๖๔) ลงวันที่ ๒๙ ธันวาคม พุทธศักราช ๒๕๕๙ ที่ใช้อยู่ในวันก่อนวันที่พระราชบัญญัตินี้ใช้บังคับ ให้ถือว่าเป็นแผนพัฒนาเศรษฐกิจและสังคมแห่งชาติ ตามพระราชบัญญัตินี้และให้ยังคงใช้ได้ต่อไปจนถึงวันที่ ๓๐ กันยายน พ.ศ.๒๕๖๕

แผนพัฒนา ฉบับที่ ๑๒ เป็นแผนพัฒนาประเทศในระยะ ๕ ปี (พ.ศ.๒๕๖๐ - ๒๕๖๔) ซึ่งแปลงยุทธศาสตร์ชาติระยะ ๒๐ ปี (พ.ศ.๒๕๖๐ - ๒๕๗๙) สู่การปฏิบัติอย่างเป็นรูปธรรม ดังนั้น ทิศทางการพัฒนาของแผนพัฒนา ฉบับที่ ๑๒ จึงมุ่งเตรียมความพร้อมและวางรากฐานในการยกระดับประเทศไทยให้เป็นประเทศที่พัฒนาแล้ว มีความมั่นคง มั่งคั่ง ยั่งยืน ด้วยการพัฒนาตามปรัชญาเศรษฐกิจพอเพียง โดยมีกรอบวิสัยทัศน์และเป้าหมายอนาคตประเทศไทยในปี ๒๕๗๙ ซึ่งกำหนดไว้ในยุทธศาสตร์ชาติระยะ ๒๐ ปี เป็นกรอบที่แผนพัฒนา ฉบับที่ ๑๒ มุ่งตอบสนองวัตถุประสงค์และเป้าหมายการพัฒนาที่กำหนดภายในระยะเวลา ๕ ปี ต่อจากนี้ไปพิจารณาจากการประเมินสภาพแวดล้อมการพัฒนาทั้งจาก ภายในและภายนอกประเทศที่บ่งชี้ถึงจุดแข็งและจุดอ่อนของประเทศและการสะท้อนถึงโอกาสและความเสี่ยงในการที่จะผลักดันขับเคลื่อนให้การพัฒนาด้านต่างๆ บรรลุผลได้ในระยะเวลา ๕ ปีแรกของ ยุทธศาสตร์ชาติระยะ ๒๐ ปี ทั้งนี้โดยได้คำนึงถึงการต่อยอดให้เกิดผลสัมฤทธิ์อย่างต่อเนื่องภายใต้แผนพัฒนา ฉบับต่อไป ดังนั้นการพัฒนาประเทศในระยะแผนพัฒนา ฉบับที่ ๑๒ จึงกำหนดวัตถุประสงค์และเป้าหมายรวมของการพัฒนาได้ ดังนี้

๒.๑ วัตถุประสงค์ของการพัฒนาในช่วงแผนพัฒนา ฉบับที่ ๑๒

(๑) เพื่อวางรากฐานให้คนไทยเป็นคนที่สมบูรณ์ มีคุณธรรมจริยธรรม มีระเบียบวินัย ค่านิยมที่ดี มีจิตสาธารณะและมีความสุข โดยมีสุขภาวะและสุขภาพที่ดี ครอบครัวอบอุ่น ตลอดจนเป็นคนเก่งที่มีทักษะความรู้ความสามารถและพัฒนาตนเองได้ต่อเนื่องตลอดชีวิต

(๒) เพื่อให้คนไทยมีความมั่นคงทางเศรษฐกิจและสังคม ได้รับความเป็นธรรมในการเข้าถึงทรัพยากรและบริการทางสังคมที่มีคุณภาพ ผู้ด้อยโอกาสได้รับการพัฒนาศักยภาพ รวมทั้งชุมชนมีความ เข้มแข็งพึ่งพาตนเองได้

(๓) เพื่อให้เศรษฐกิจเข้มแข็ง แข่งขันได้ มีเสถียรภาพ และมีความยั่งยืน สร้างความเข้มแข็งของฐานการผลิตและบริการเดิมและขยายฐานใหม่ โดยการใช้นวัตกรรมที่เข้มข้นมากขึ้น สร้างความเข้มแข็งของเศรษฐกิจฐานราก และสร้างความมั่นคงทางพลังงาน อาหาร และน้ำ

(๔) เพื่อรักษาและฟื้นฟูทรัพยากรธรรมชาติและคุณภาพสิ่งแวดล้อมให้สามารถสนับสนุนการเติบโตที่เป็นมิตรกับสิ่งแวดล้อมและการมีคุณภาพชีวิตที่ดีของประชาชน

(๕) เพื่อให้การบริหารราชการแผ่นดินมีประสิทธิภาพ โปร่งใส ทันทสมัย และมีการทำงานเชิงบูรณาการของภาคีการพัฒนา

(๖) เพื่อให้มีการกระจายความเจริญไปสู่ภูมิภาค โดยการพัฒนากาและเมืองเพื่อรองรับการพัฒนา ยกระดับมาตรฐานการผลิตและบริการเดิมและขยายฐานการผลิตและบริการใหม่

(๗) เพื่อผลักดันให้ประเทศไทยมีความเชื่อมโยง (Connectivity) กับประเทศต่างๆ ทั้งในระดับอนุภูมิภาค ภูมิภาค และนานาชาติได้อย่างสมบูรณ์และมีประสิทธิภาพ รวมทั้งให้ประเทศไทยมี บทบาทนำและสร้างสรรค์ในด้านการค้า การบริการและการลงทุน ภายใต้กรอบความร่วมมือต่างๆ ทั้งในระดับอนุภูมิภาค ภูมิภาคและโลก

๒.๒ เป้าหมายของการพัฒนาในช่วงแผนพัฒนาฯ ฉบับที่ ๑๒

เพื่อให้เป็นไปตามวัตถุประสงค์ดังกล่าว ได้กำหนดเป้าหมายร่วมการพัฒนาของแผนพัฒนาฯ ฉบับที่ ๑๒ ประกอบด้วย

(๑) คนไทยมีคุณลักษณะเป็นคนไทยที่สมบูรณ์ มีวินัย มีทัศนคติและพฤติกรรมตามบรรทัดฐานที่ดีของสังคม มีความเป็นพลเมืองตื่นรู้ มีความสามารถในการปรับตัวได้อย่างรู้เท่าทันสถานการณ์ มีความรับผิดชอบ และทำประโยชน์ต่อส่วนรวม มีสุขภาพกายและใจที่ดี มีความเจริญงอกงามทางจิตวิญญาณ มีวิถีชีวิตที่พอเพียง และมีความเป็นไทย

(๒) ความเหลื่อมล้ำทางด้านรายได้และความยากจนลดลง เศรษฐกิจฐานรากมีความเข้มแข็ง ประชาชนทุกคนมีโอกาสในการเข้าถึงทรัพยากร การประกอบอาชีพ และบริการทางสังคมที่มีคุณภาพอย่างทั่วถึง และเป็นธรรม กลุ่มที่มีรายได้ต่ำสุดร้อยละ ๔๐ มีรายได้เพิ่มขึ้นอย่างน้อยร้อยละ ๑๕

(๓) ระบบเศรษฐกิจมีความเข้มแข็งและแข่งขันได้ โครงสร้างเศรษฐกิจปรับสู่เศรษฐกิจฐานบริการ และดิจิทัล มีผู้ประกอบการรุ่นใหม่และเป็นสังคมผู้ประกอบการ ผู้ประกอบการขนาดกลางและขนาดเล็กที่เข้มแข็ง สามารถใช้นวัตกรรมและเทคโนโลยีดิจิทัลในการสร้างสรรค์คุณค่าสินค้าและบริการ มีระบบการผลิตและให้บริการจากฐานรายได้เดิมที่มีมูลค่าเพิ่มสูงขึ้น และมีการลงทุนในการผลิตและบริการฐานความรู้ชั้นสูงใหม่ๆ ที่เป็นมิตรกับสิ่งแวดล้อมและชุมชน รวมทั้งกระจายฐานการผลิตและการให้บริการสู่ภูมิภาค เพื่อลดความเหลื่อมล้ำ โดยเศรษฐกิจไทยมีเสถียรภาพและมีอัตราการขยายตัวเฉลี่ยร้อยละ ๕ ต่อปี และมีปัจจัยสนับสนุน อาทิ ระบบโลจิสติกส์ พลังงาน และการลงทุนวิจัยและพัฒนาที่เอื้อต่อการขยายตัวของภาคการผลิตและบริการ

(๔) ทูทางธรรมชาติและคุณภาพสิ่งแวดล้อมสามารถสนับสนุนการเติบโตที่เป็นมิตรกับสิ่งแวดล้อม มีความมั่นคงทางอาหาร พลังงาน และน้ำ โดยเพิ่มพื้นที่ป่าไม้ให้ได้ร้อยละ ๔๐ ของพื้นที่ประเทศเพื่อรักษาความสมดุลของระบบนิเวศ ลดการปล่อยก๊าซเรือนกระจกในภาคพลังงานและขนส่งไม่น้อยกว่าร้อยละ ๗ ภายในปี ๒๕๖๓ เทียบกับการปล่อยในกรณีปกติ มีปริมาณหรือสัดส่วนของขยะมูลฝอยที่ได้รับการจัดการอย่างถูกหลักสุขาภิบาลเพิ่มขึ้น และรักษาคุณภาพน้ำและคุณภาพอากาศในพื้นที่วิกฤตให้อยู่ในเกณฑ์มาตรฐาน

(๕) มีความมั่นคงในเอกราชและอธิปไตย สังคมปลอดภัย สามัคคี สร้างภาพลักษณ์ดี และเพิ่มความเชื่อมั่นของนานาชาติต่อประเทศไทย ความขัดแย้งทางอุดมการณ์และความคิดในสังคมลดลง ปัญหาอาชญากรรมลดลง ปริมาณความสูญเสียจากภัยโจรสลัดและการลักลอบขนส่งสินค้าและค่านุญษ์ลดลง มีความพร้อมที่ปกป้องประชาชนจากการก่อการร้ายและภัยพิบัติทางธรรมชาติ ประเทศไทยมีส่วนร่วมในการกำหนดบรรทัดฐานระหว่างประเทศ เกิดความเชื่อมโยงการขนส่ง โลจิสติกส์ ห่วงโซ่มูลค่า เป็นหุ้นส่วนการพัฒนาที่สำคัญในอนุภูมิภาค ภูมิภาคและโลก และอัตราการเติบโตของมูลค่าการลงทุนและการส่งออกของไทยในอนุภูมิภาค ภูมิภาค และอาเซียนสูงขึ้น

(๖) มีระบบบริหารจัดการภาครัฐที่มีประสิทธิภาพ ทันสมัย โปร่งใส ตรวจสอบได้ กระจายอำนาจ และมีส่วนร่วมจากประชาชน บทบาทภาครัฐในการให้บริการซึ่งภาคเอกชนดำเนินการแทนได้ดีกว่าลดลง เพิ่มการใช้ระบบดิจิทัลในการให้บริการ ปัญหาคอร์รัปชันลดลงและการบริหารจัดการขององค์กรปกครองส่วนท้องถิ่นมีอิสระมากขึ้น โดยอันดับประสิทธิภาพภาครัฐที่จัดทำโดยสถาบันการศึกษานานาชาติและอันดับความยากง่ายในการประกอบธุรกิจในประเทศดีขึ้น การใช้จ่ายภาครัฐและระบบงบประมาณมีประสิทธิภาพสูง ฐานภาษีกว้างขึ้น และดัชนีภาพลักษณ์คอร์รัปชันดีขึ้น รวมถึงมีบุคลากรภาครัฐที่มีความรู้ความสามารถและปรับตัวได้ทันกับยุคดิจิทัลเพิ่มขึ้น

๒.๓ ยุทธศาสตร์การพัฒนาในแผนพัฒนาเศรษฐกิจและสังคมแห่งชาติ ฉบับที่ ๑๒ (พ.ศ.๒๕๖๐ – ๒๕๖๔) ประกอบด้วยยุทธศาสตร์ ๑๐ ยุทธศาสตร์ ได้แก่

(๑) การเสริมสร้างและพัฒนาศักยภาพทุนมนุษย์พัฒนาคนทุกช่วงวัยเพื่อให้คนไทยเป็นคนดี คนเก่ง มีระเบียบวินัย และมีคุณภาพชีวิตที่ดี โดยเฉพาะการพัฒนาและดูแลผู้สูงอายุที่จะมีสัดส่วนสูงขึ้นในสังคมสูงวัย ทั้งการสร้างงานที่เหมาะสม การฟื้นฟูและดูแลสุขภาพ

(๒) การสร้างความเป็นธรรมและลดความเหลื่อมล้ำในสังคมมุ่งเน้นการลดความเหลื่อมล้ำในทุกมิติ เพื่อสร้างความปรองดองในสังคม การสร้างโอกาสให้ทุกคนในสังคมไทยสามารถเข้าถึงทรัพยากร แหล่งทุนในการประกอบอาชีพ เพื่อยกระดับรายได้และขับเคลื่อนเศรษฐกิจฐานราก

(๓) การสร้างความเข้มแข็งทางเศรษฐกิจและแข่งขันได้อย่างยั่งยืนให้มีความสำคัญกับการบริหารจัดการนโยบายการเงินและนโยบายการคลัง รวมถึงการปฏิรูปภาษีทั้งระบบเพื่อรักษาเสถียรภาพ และเพิ่มประสิทธิภาพของระบบเศรษฐกิจ การปรับโครงสร้างทั้งห่วงโซ่คุณค่าในภาคเกษตร

(๔) การเติบโตที่เป็นมิตรกับสิ่งแวดล้อมเพื่อการพัฒนาอย่างยั่งยืนมุ่งอนุรักษ์ ฟื้นฟูสร้างความมั่นคงของฐานทรัพยากรธรรมชาติและสิ่งแวดล้อม สร้างสมดุลระหว่างการอนุรักษ์และการใช้ประโยชน์อย่างยั่งยืนและเป็นธรรม บริหารจัดการน้ำให้มีประสิทธิภาพ

(๕) การเสริมสร้างความมั่นคงแห่งชาติเพื่อการพัฒนาประเทศสู่ความมั่นคงและยั่งยืน ให้มีความสำคัญกับความมั่นคงที่ส่งผลกระทบต่อพัฒนาในทุกมิติ ทั้งมิติเศรษฐกิจและสังคมและสิ่งแวดล้อม ตลอดจนการพัฒนา ศักยภาพประเทศ

(๖) การบริหารจัดการในภาครัฐ การป้องกันการทุจริตประพฤติมิชอบและธรรมาภิบาลในสังคมไทย เพื่อให้การบริหารจัดการภาครัฐมีความโปร่งใส มีประสิทธิภาพ มีความรับผิดชอบ และตรวจสอบได้อย่างเป็นธรรม ประชาชนมีส่วนร่วม ประเทศปราศจากคอร์รัปชัน มีการกระจายอำนาจ และแบ่งภารกิจรับผิดชอบที่เหมาะสม ระหว่างส่วนกลาง ส่วนภูมิภาค และท้องถิ่น

(๗) การพัฒนาโครงสร้างพื้นฐานและระบบโลจิสติกส์ มุ่งเน้นการพัฒนากายภาพโครงสร้างพื้นฐาน ด้านการคมนาคมขนส่ง การเชื่อมโยงเครือข่ายโทรคมนาคม และการบริหารจัดการโครงสร้างพื้นฐาน เพื่อสนับสนุน การพัฒนาพื้นที่เขตเศรษฐกิจพิเศษ พื้นที่เมือง การเชื่อมโยงการเดินทางและขนส่งสินค้าระหว่างประเทศ

(๘) การพัฒนาวิทยาศาสตร์ เทคโนโลยี วิจัยและนวัตกรรม ให้มีความสำคัญกับการขับเคลื่อนการพัฒนาวิทยาศาสตร์ เทคโนโลยี วิจัยและนวัตกรรมต่อเนื่องจากแผนพัฒนาฯ ฉบับที่ ๑๑ ทั้งการเพิ่มการลงทุน วิจัยและพัฒนาและการปรับปรุงสภาพแวดล้อมของการพัฒนาวิทยาศาสตร์ฯ

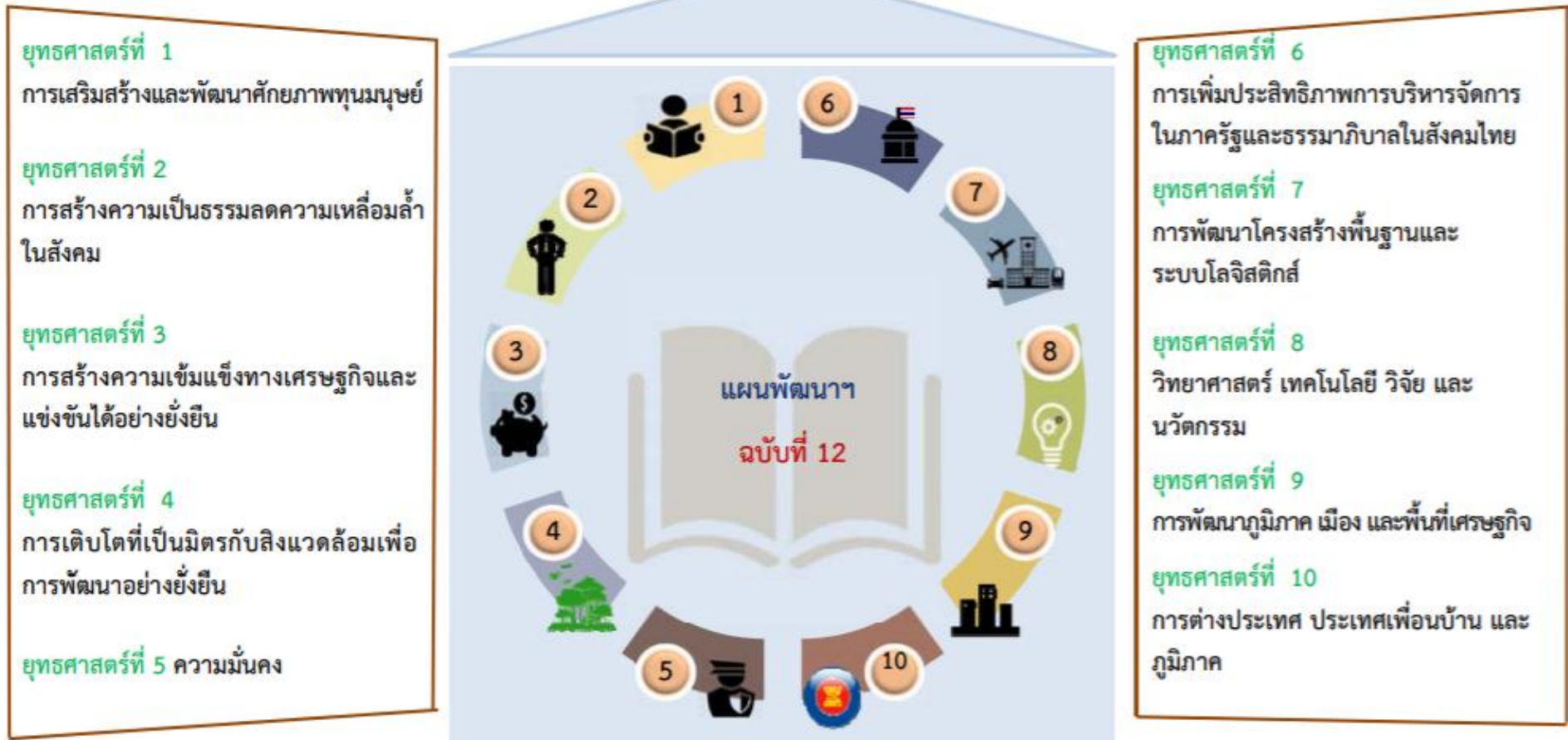
(๙) การพัฒนาภาคเมืองและพื้นที่เศรษฐกิจให้สอดคล้องกับทิศทางการพัฒนาประเทศ ศักยภาพ โอกาสและข้อจำกัดของพื้นที่ รวมทั้งความต้องการของภาคีการพัฒนาที่เกี่ยวข้อง สร้างฐานเศรษฐกิจใหม่ เพื่อรองรับการเข้าสู่ประชาคมเศรษฐกิจอาเซียน

(๑๐) ความร่วมมือระหว่างประเทศเพื่อการพัฒนาประสานและพัฒนาความร่วมมือระหว่างประเทศ ทั้งในเชิงรุกและเชิงรับอย่างสร้างสรรค์ โดยมุ่งเน้นการดูแลการดำเนินงานตามข้อผูกพันและพันธกรณี ตลอดจนมาตรฐานต่าง ๆ ที่ไทยมีความเกี่ยวข้องในฐานะประเทศสมาชิก ทั้งในเวทีระดับโลก ระดับภูมิภาค และระดับอนุภูมิภาค

๒.๔ กรอบแผนพัฒนาเศรษฐกิจและสังคมแห่งชาติ ฉบับที่ ๑๓ (พ.ศ. ๒๕๖๖ – ๒๕๗๐)

การกำหนดทิศทางการพัฒนาประเทศในระยะของแผนพัฒนาเศรษฐกิจและสังคมแห่งชาติ ฉบับที่ ๑๓ (พ.ศ.๒๕๖๖ – ๒๕๗๐) ซึ่งเป็นแผนพัฒนาฯ ฉบับแรกที่เริ่มต้นกระบวนการยกร่างกรอบแผนภายใต้ ยุทธศาสตร์ชาติและจะมีผลในการใช้เป็นกรอบเพื่อกำหนดแผนระดับปฏิบัติการในช่วง ๕ ปีที่สองของ ยุทธศาสตร์ชาติ ๒๐ ปี ยังคงน้อมนำปรัชญาของเศรษฐกิจพอเพียงมาเป็นหลักปรัชญานำทางในการขับเคลื่อน และวางแผนการพัฒนาประเทศให้เกิดประสิทธิผลในการขับเคลื่อนพลวัตการพัฒนาประเทศในมิติต่าง ๆ ไปสู่เป้าหมายตามยุทธศาสตร์ชาติได้อย่างเป็นรูปธรรมและโดยที่ทั่วโลก รวมถึงไทยยังอยู่ในช่วงเวลาที่ต้อง เผชิญกับความท้าทายจากภายนอก และภายในประเทศที่มีความผันแปรสูงและมีแนวโน้มจะทวีความรุนแรง มากขึ้นในอนาคต ทั้งที่เป็นผลสืบเนื่องมาจากสถานการณ์แพร่ระบาดของ โรคติดเชื้อไวรัสโคโรนา 2019 (โควิด-19) และโครงสร้างในประเทศที่ยังคงมีข้อจำกัดภายในที่รอการปรับปรุงแก้ไขในหลายมิติการกำหนด ทิศทางการพัฒนาประเทศในระยะต่อไป จึงจำเป็นต้องให้ความสำคัญกับการทำความเข้าใจถึงปัจจัยภายนอกและ ภายใน ตลอดจนการเปลี่ยนแปลงของปัจจัยทั้งหมดที่ส่งผลต่อ และ มีอิทธิพลกับโครงสร้างและองค์ประกอบของ ประเทศในทุกมิติ เพื่อนำมาประมวลผลและกำหนดกรอบทิศทางการพัฒนาประเทศที่ควรมุ่งไปในอนาคตให้มีความ สอดคล้องกับเป้าหมายการพัฒนาที่ยั่งยืน (Sustainable Development Goals: SDGs) ตลอดจน สามารถนำพาประเทศให้เติบโตต่อไปท่ามกลางความผันแปรที่เกิดขึ้น เพื่อให้ประเทศไทยสามารถสร้างสรรค์ โอกาสจากความท้าทายภายนอก และสามารถเสริมสร้างความเข้มแข็งจากภายในประเทศให้สามารถเติบโตต่อไปได้ อย่างมั่นคง สามารถบรรลุเป้าหมายในระยะ ๒๐ ปี ภายใต้ยุทธศาสตร์ชาติตามกรอบระยะเวลาที่คาดหวังไว้

การจัดทำแผนพัฒนาเศรษฐกิจและสังคมแห่งชาติในแต่ละช่วงระยะเวลา ๕ ปี ที่คำนึงถึงความสอดคล้อง กับยุทธศาสตร์ชาติ แผนนโยบายแห่งรัฐ รวมถึงสภาพการณ์ทางเศรษฐกิจและสังคมของประเทศและโลกอย่างรอบด้าน เพื่อนำมากำหนดเป็นทิศทางการพัฒนาประเทศได้อย่างเหมาะสม นอกจากนี้จะต้องคำนึงถึงความสำคัญของมิติ การพัฒนาด้านต่างๆ ที่ส่งผลกระทบต่อภาพรวมของประเทศ ทั้งที่เกี่ยวข้องกับเศรษฐกิจ สังคม ทรัพยากรมนุษย์ สิ่งแวดล้อม การพัฒนาที่ยั่งยืน วิทยาศาสตร์ เทคโนโลยีและนวัตกรรม ตลอดจนการพัฒนาเมืองและภูมิภาค และความสามารถ ในการแข่งขันของประเทศแล้ว การประมวลกระบวนการทัศน์หลักเพื่อสังเคราะห์ประเด็นการพัฒนาที่ประเทศไทย ควรให้ความสำคัญในระยะของแผนพัฒนาฯ ยังมีนัยสำคัญต่อการบรรลุเป้าหมายการพัฒนาประเทศในระยะยาว ที่กำหนดไว้ โดยแผนที่มีกระบวนการทัศน์หลัก ซึ่งมีจุดเน้นที่ชัดเจนจะช่วยสนับสนุนให้การดำเนินงานเพื่อพัฒนา ประเทศในแต่ละมิติที่ต้องการเน้นความสำคัญได้รับการส่งเสริมสนับสนุนจากทุกภาคส่วนบนเป้าหมายร่วมที่ชัดเจน ในขณะเดียวกันยังเอื้อประโยชน์ต่อการติดตามตรวจสอบและประเมินผลสำเร็จเพื่อปรับปรุงกระบวนการ วิธีการดำเนินงานได้อย่างแม่นยำยิ่งขึ้น



๒.๕ แนวคิดของกรอบแผนพัฒนาฯ ฉบับที่ ๑๓

ภายใต้กระแสแนวโน้มการเปลี่ยนแปลงที่เกิดขึ้น อาทิ ความก้าวหน้าของเทคโนโลยีอย่างพลิกผัน การเปลี่ยนแปลงโครงสร้างประชากรสังคมสูงวัย และภาวะโลกร้อนจากการเปลี่ยนแปลงสภาพภูมิอากาศ ร่วมกับปัจจัยเร่งจากการแพร่ระบาดของโรคโควิด-19 ที่ก่อให้เกิดความผันผวนของสถานการณ์ทางเศรษฐกิจ สังคม และสิ่งแวดล้อมแก่หลายประเทศทั่วโลก รวมถึงประเทศไทยนั้น พบว่าแนวโน้มการเปลี่ยนแปลงดังกล่าว สามารถนำมาซึ่งโอกาสและความเสี่ยงที่จะช่วยผลักดันให้การพัฒนาประเทศไทยในระยะต่อไปให้เกิดผลสำเร็จหรือเป็นอุปสรรคหน่วงรั้งการขับเคลื่อนการพัฒนาประเทศให้ไม่สามารถบรรลุเป้าหมายที่กำหนดไว้ ขึ้นอยู่กับบริบทหรือศักยภาพและขีดความสามารถของประเทศในการรับมือกับการเปลี่ยนแปลงที่เกิดขึ้น โดยโอกาสที่สำคัญสำหรับประเทศไทย ซึ่งมีที่มาจากแนวโน้มการเปลี่ยนแปลงในระดับโลก **พบว่ามีที่มาจากความก้าวหน้า และความแพร่หลายของเทคโนโลยีเป็นหลัก** ซึ่งการสรรค์สร้างประโยชน์จากเทคโนโลยีให้เกิดเป็นโอกาสสำหรับประเทศไทยได้นั้น ต้องอาศัยการพัฒนาคนและระบบบริหารจัดการด้านดิจิทัลและข้อมูลสารสนเทศให้มีความพร้อมเพื่อรองรับโอกาสที่เกิดขึ้นจากการเปลี่ยนแปลงให้กระจายลงสู่ทุกภาคส่วนอย่างทั่วถึงและเท่าทัน

ขณะเดียวกัน ความเสี่ยงที่คาดว่าจะส่งผลกระทบต่อประเทศไทย ในการที่ต้องเร่งแสวงหาแนวทางในการแก้ไขรับมือนั้น **พบว่ามีที่มาจากแนวโน้มด้านการเปลี่ยนแปลงโครงสร้างประชากร ความเหลื่อมล้ำด้านดิจิทัล รวมถึงปัญหาสิ่งแวดล้อมและภัยธรรมชาติ** ซึ่งจะบั่นทอนขีดความสามารถในการแข่งขันของประเทศ รวมถึงยังอาจเป็นเงื่อนไขทำลายต่อมิติการพัฒนาทรัพยากรมนุษย์ และการสร้างความเสมอภาคในสังคม ซึ่งบริบทสถานการณ์ของประเทศไทยที่ยังมีข้อจำกัดภายในหลายประการนั้น หากไม่ได้รับการแก้ไขอย่างเร่งด่วนแล้ว อาจส่งผลกระทบต่อประเทศไทยมีความเปราะบางยิ่งขึ้นเมื่อต้องเผชิญกับความเสี่ยงต่างๆ ที่มีความผันผวนสูง ตลอดจนอาจพลาดโอกาสที่จะใช้ประโยชน์จากพลวัตการเปลี่ยนแปลงที่เกิดขึ้นในการพัฒนาประเทศไปสู่เป้าหมายที่ต้องการ และส่งผลให้ประเทศไทยไม่สามารถก้าวตามโลกได้อย่างเท่าทัน นำไปสู่การสูญเสียความสามารถในการแข่งขันในระยะยาว และอาจต้องจมกับปัญหาเรื้อรังที่ฉุดรั้งความก้าวหน้าของประเทศในทุกมิติอย่างไม่อาจหลีกเลี่ยงได้

เพื่อให้สามารถขับเคลื่อนการพัฒนาประเทศในช่วงระยะเวลาของแผนพัฒนาฯ ฉบับที่ ๑๓ (พ.ศ.๒๕๖๖ – ๒๕๗๐) ให้เกิดผลสัมฤทธิ์ ในทิศทางที่จะนำไปสู่การบรรลุเป้าหมายตามยุทธศาสตร์ชาติ ๒๐ ปี ได้อย่างเป็นรูปธรรม ภายใต้เงื่อนไขความท้าทายทั้งหลายดังกล่าว จึงจำเป็นที่**ประเทศจะต้องเสริมสร้างให้เกิดความเปลี่ยนแปลงครั้งใหญ่ในระดับโครงสร้างของประเทศบนพื้นฐานของความเข้มแข็ง สมดุล และยั่งยืน** เพื่อก้าวข้ามปัญหาอุปสรรคเดิม ให้ประเทศไทยมีสมรรถนะเพียงพอต่อการบริหารจัดการความเสี่ยง พร้อมทั้งเร่งเพิ่มศักยภาพในการสร้างสรรค์ประโยชน์จากโอกาสที่เกิดขึ้นได้อย่างเหมาะสมและทัน่วงที

ทั้งนี้ การยกระดับสมรรถนะและศักยภาพของประเทศไทยในระยะเวลานี้จะไม่สามารถเกิดขึ้นได้อย่างเป็นรูปธรรมหากอาศัยเพียงการมุ่งแก้ไขปัญหเฉพาะหน้าหรือการปรับเปลี่ยนแนวทางการดำเนินงานในรายละเอียดเพียงเล็กน้อย เนื่องจากการ**ปรับตัวแบบค่อยเป็นค่อยไปจะไม่เท่าทันต่อพลวัตการเปลี่ยนแปลงที่เกิดขึ้นอย่างรวดเร็วฉับพลันในยุคปัจจุบัน** อีกทั้งยังไม่เพียงพอสำหรับการรับมือกับความเสี่ยงที่อาจส่งผลกระทบต่อที่รุนแรงและแผ่ขยายในวงกว้าง หรือทันต่อการแสวงหาโอกาสที่จะสร้างผลประโยชน์ที่ผลักดันให้ประเทศไทยสามารถบรรลุเป้าหมายในการพัฒนาภายใต้กรอบยุทธศาสตร์ชาติได้ตามกรอบระยะเวลาที่กำหนด

๒.๖ ทิศทางการพัฒนาประเทศในระยะของแผนพัฒนาฯ ฉบับที่ ๑๓

การวางกรอบทิศทางการพัฒนาประเทศในระยะของแผนพัฒนาฯ ฉบับที่ ๑๓ มีจุดประสงค์เพื่อพลิกโฉมประเทศไทยหรือเปลี่ยนแปลงประเทศขนานใหญ่ (Thailand's Transformation) ภายใต้แนวคิด “Resilience” ซึ่งมีจุดมุ่งหมายในการลดความเปราะบาง สร้างความพร้อมในการรับมือกับการเปลี่ยนแปลง สามารถปรับตัวให้อยู่รอดได้ในสภาวะวิกฤติ โดยสร้างภูมิคุ้มกันทั้งในระยะสั้นและระยะยาว เพื่อให้ประเทศสามารถเติบโตได้อย่างยั่งยืน โดยการพลิกโฉมประเทศไทยครอบคลุมตั้งแต่การเปลี่ยนแปลงในระดับโครงสร้าง นโยบาย และกลไก ในขณะเดียวกัน กรอบแผนพัฒนาฯ ฉบับที่ ๑๓ ยังมุ่งกำหนดทิศทางการพัฒนาประเทศให้สอดคล้องกับปรัชญาของเศรษฐกิจพอเพียง ผ่านการสร้างสมดุลในการกระจายผลประโยชน์จากการพัฒนาแก่ทุกภาคส่วน เศรษฐกิจและสังคมอย่างเป็นธรรม รวมทั้งการสร้างสมดุลระหว่างความสามารถในการแข่งขันกับต่างประเทศ กับความสามารถในการพึ่งตนเอง พร้อมทั้งการปรับเปลี่ยนองคาพยพในมิติต่างๆ ให้เท่าทันและสอดคล้องกับพลวัตและบริบทใหม่ของโลก โดยคำนึงถึงเงื่อนไขของสถานการณ์และทรัพยากรของประเทศ นอกจากนี้ กรอบแผนพัฒนาฯ ฉบับที่ ๑๓ ยังให้ความสำคัญกับเป้าหมายการพัฒนาอย่างยั่งยืน ในการเสริมสร้างคุณภาพชีวิตที่ดีของประชาชนทุกกลุ่ม และส่งต่อทรัพยากรธรรมชาติและสิ่งแวดล้อมที่ดีไปยังคนรุ่นต่อไป

เพื่อให้การขับเคลื่อนการพัฒนาประเทศเกิดผลสัมฤทธิ์ตามเป้าหมายที่กำหนดไว้ในยุทธศาสตร์ชาติ และสอดคล้องกับแนวคิดการพัฒนาประเทศทั้งหมดตามที่กล่าวถึงข้างต้น การพลิกโฉมประเทศไทย (Thailand's Transformation) ในระยะแผนพัฒนาฯ ฉบับที่ ๑๓ จึงมีเป้าหมายหลักเพื่อพลิกโฉมประเทศไทยไปสู่ **“เศรษฐกิจสร้างคุณค่า สังคมเดินหน้าอย่างยั่งยืน”** หรือ **“Hi-Value and Sustainable Thailand”** โดยใช้องค์ความรู้ ความคิดสร้างสรรค์ เทคโนโลยี และนวัตกรรมเป็นเครื่องมือในการขับเคลื่อนการยกระดับศักยภาพและพัฒนาประเทศในทุกมิติ เพื่อสนับสนุน เสริมสร้างการสร้างมูลค่าเพิ่มทางเศรษฐกิจและขีดความสามารถในการแข่งขัน และเพื่อส่งเสริมโอกาสและความเสมอภาคทางสังคมอย่างทั่วถึง ตลอดจนเพื่อให้เกิดการปรับเปลี่ยนรูปแบบการผลิต และการบริโภคให้เป็นมิตรกับสิ่งแวดล้อม ให้เป็นไปในทิศทางที่ประเทศสามารถปรับตัว และรองรับกับการเปลี่ยนแปลงได้อย่างเท่าทัน ตลอดจนสามารถอยู่รอดและเติบโตได้อย่างต่อเนื่องในระยะยาว ไปพร้อมกับการรักษาความยั่งยืนของทรัพยากรธรรมชาติและสิ่งแวดล้อม

๒.๗ องค์ประกอบหลักของการขับเคลื่อนประเทศสู่ “เศรษฐกิจสร้างคุณค่า สังคมเดินหน้าอย่างยั่งยืน” (Hi-Value and Sustainable Thailand)

เนื่องด้วยเป้าประสงค์ที่ต้องการให้แผนพัฒนาเศรษฐกิจและสังคมแห่งชาติ ทำหน้าที่ระบุทิศทางการพัฒนาประเทศที่ควรมุ่งเน้นได้อย่างชัดเจน การกำหนดกรอบแผนพัฒนาฯ ฉบับที่ ๑๓ จึงมุ่งเน้นคัดเลือกประเด็นการพัฒนาที่มีลำดับความสำคัญสูง ในการพลิกโฉมประเทศไทยสู่ Hi-Value and Sustainable Thailand ในองค์ประกอบสำคัญ ๔ ประการ ได้แก่

- (๑) เศรษฐกิจมูลค่าสูงที่เป็นมิตรต่อสิ่งแวดล้อม (High Value-Added Economy)
- (๒) สังคมแห่งโอกาสและความเสมอภาค (High Opportunity Society)
- (๓) วิถีชีวิตที่ยั่งยืน (Eco-Friendly Living) และ
- (๔) ปัจจัยสนับสนุนการพลิกโฉมประเทศ (Key Enablers for Thailand's Transformation)

โดยภายใต้องค์ประกอบในแต่ละด้าน ได้มีการกำหนด “หมุดหมาย” (Milestones) ซึ่งเป็นการบ่งบอกถึงสิ่งที่ประเทศไทยปรารถนาจะ ‘เป็น’ มุ่งหวังจะ ‘มี’ หรือ ต้องการจะ ‘ขจัด’ ในช่วงระยะเวลา ๕ ปีของแผนพัฒนาฯ ฉบับที่ ๑๓ เพื่อสะท้อนประเด็นการพัฒนาที่มีความสำคัญต่อการพลิกโฉมประเทศสู่การเป็น Hi-Value and Sustainable Thailand ภายในปี ๒๕๗๐

กล่าวโดยสรุป (ร่าง) แผนพัฒนาเศรษฐกิจและสังคมแห่งชาติ ฉบับที่ ๑๓ (พ.ศ. ๒๕๖๖ – ๒๕๗๐) ซึ่งจะประกาศใช้ในเดือนตุลาคม ๒๕๖๕ สำนักงานสภาพัฒนาการเศรษฐกิจและสังคมแห่งชาติ จึงได้ **ปรับกระบวนการดำเนินการจัดทำแผนพัฒนาเศรษฐกิจและสังคมแห่งชาติ ฉบับที่ ๑๓ (พ.ศ. ๒๕๖๖ – ๒๕๗๐)** ให้เป็นแผนที่มีความชัดเจนในการกำหนดทิศทางและเป้าหมายการพัฒนา ประเทศที่ต้องการมุ่งเน้นและบรรลุผลภายในช่วงเวลาของแผน ให้สามารถชี้ชัดถึงเป้าหมายหลักที่ประเทศไทยต้องดำเนินการให้เกิดผล โดยได้เปลี่ยนมาใช้ ๑๓ หมุดหมายมาขับเคลื่อน ๕ เป้าหมายหลัก แทนยุทธศาสตร์ของแผน ดังที่เคยใช้มาในแผนพัฒนาเศรษฐกิจและสังคมแห่งชาติ ฉบับที่ ๑๒

13 หมายเหตุ เพื่อพลิกโฉมประเทศ

แบ่งตาม 4 มิติการพัฒนา



13 หมายเหตุขับเคลื่อน 5 เป้าหมายหลัก

1. การปรับโครงสร้างภาคการผลิตและบริการสู่เศรษฐกิจฐานนวัตกรรม

- 1 เกษตรและเกษตรแปรรูปมูลค่าสูง
- 2 การท่องเที่ยวเน้นคุณภาพและความยั่งยืน
- 3 การผลิตยานยนต์ไฟฟ้า
- 4 การแพทย์และสุขภาพมูลค่าสูง
- 5 ประสิทธิภาพการลงทุนและโลจิสติกส์
- 6 อีเล็กทรอนิกส์อัจฉริยะ
- 7 SMEs ที่เข้มแข็งแข่งขันได้
- 8 พื้นที่และเมืองอัจฉริยะ
- 10 เศรษฐกิจหมุนเวียนและสังคมคาร์บอนต่ำ

2. การพัฒนาคนสำหรับโลกยุคใหม่

- 1 เกษตรและเกษตรแปรรูปมูลค่าสูง
- 2 การท่องเที่ยวเน้นคุณภาพและความยั่งยืน
- 3 การผลิตยานยนต์ไฟฟ้า
- 4 การแพทย์และสุขภาพมูลค่าสูง
- 5 ประสิทธิภาพการลงทุนและโลจิสติกส์
- 6 อีเล็กทรอนิกส์อัจฉริยะ
- 7 SMEs ที่เข้มแข็งแข่งขันได้
- 8 พื้นที่และเมืองอัจฉริยะ
- 9 ความยากจนข้ามรุ่นและความคุ้มครองทางสังคม
- 12 กำลังคนสมรรถนะสูง

3. การมุ่งสู่สังคมแห่งโอกาสและความเป็นธรรม

- 4 การแพทย์และสุขภาพมูลค่าสูง
- 5 ประสิทธิภาพการลงทุนและโลจิสติกส์
- 7 SMEs ที่เข้มแข็งแข่งขันได้
- 8 พื้นที่และเมืองอัจฉริยะ
- 9 ความยากจนข้ามรุ่นและความคุ้มครองทางสังคม
- 10 เศรษฐกิจหมุนเวียนและสังคมคาร์บอนต่ำ
- 12 กำลังคนสมรรถนะสูง
- 13 ภาครัฐที่ทันสมัยมีประสิทธิภาพ

4. การเปลี่ยนผ่านไปสู่ความยั่งยืน

- 1 เกษตรและเกษตรแปรรูปมูลค่าสูง
- 2 การท่องเที่ยวเน้นคุณภาพและความยั่งยืน
- 3 การผลิตยานยนต์ไฟฟ้า
- 5 ประสิทธิภาพการลงทุนและโลจิสติกส์
- 8 พื้นที่และเมืองอัจฉริยะ
- 10 เศรษฐกิจหมุนเวียนและสังคมคาร์บอนต่ำ
- 11 ภัยธรรมชาติและการเปลี่ยนแปลงสภาพภูมิอากาศ

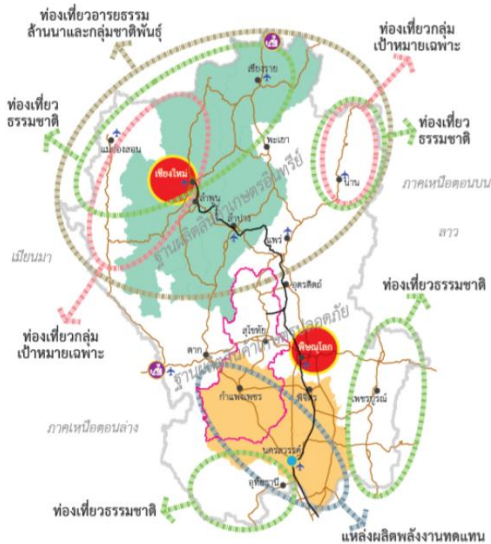
5. การเสริมสร้างความสามารถของประเทศในการรับมือกับการเปลี่ยนแปลงและความเสี่ยงภายใต้บริบทโลกใหม่

- 1 เกษตรและเกษตรแปรรูปมูลค่าสูง
- 4 การแพทย์และสุขภาพมูลค่าสูง
- 6 อีเล็กทรอนิกส์อัจฉริยะ
- 8 พื้นที่และเมืองอัจฉริยะ
- 10 เศรษฐกิจหมุนเวียนและสังคมคาร์บอนต่ำ
- 11 ภัยธรรมชาติและการเปลี่ยนแปลงสภาพภูมิอากาศ
- 13 ภาครัฐที่ทันสมัยมีประสิทธิภาพ

๓) แผนพัฒนาภาคเหนือ

จากข้อมูลแผนพัฒนาภาคเหนือ ในช่วงแผนพัฒนาเศรษฐกิจและสังคมแห่งชาติ ฉบับที่ ๑๒ (พ.ศ.๒๕๖๐-๒๕๖๕) ของ สำนักงานคณะกรรมการพัฒนาการเศรษฐกิจและสังคมแห่งชาติ ระบุว่า แผนยุทธศาสตร์ภาคเหนือ ประกอบไปด้วย ๕ ยุทธศาสตร์ คือ

ยุทธศาสตร์ที่ ๑ พัฒนาการท่องเที่ยวและธุรกิจบริการท่องเที่ยวให้มีคุณภาพ สามารถสร้างมูลค่าเพิ่มอย่างยั่งยืน และกระจายประโยชน์อย่างทั่วถึง รวมทั้งต่อยอดการผลิตสินค้าและบริการที่มีศักยภาพสูงด้วยภูมิปัญญาและนวัตกรรม โดยมีทิศทางการพัฒนา ประกอบด้วย



- พัฒนากลุ่มท่องเที่ยวที่มีศักยภาพตามแนวทางการท่องเที่ยวเชิงสร้างสรรค์ ได้แก่ กลุ่มอารยธรรมล้านนา และชาติพันธุ์ กลุ่มมรดกโลกทางประวัติศาสตร์ กลุ่ม เชิงธรรมชาติ และกลุ่มเป้าหมายเฉพาะ เช่น MICE พักผ่อน-สุขภาพ พำนักระยะยาว ผจญภัย-กีฬา

- พัฒนาต่อยอดอุตสาหกรรมและบริการเป้าหมายที่มีศักยภาพสูง ได้แก่ กลุ่มอาหารและสินค้าสุขภาพ กลุ่มบริการทางการแพทย์และสุขภาพ กลุ่มผลิตภัณฑ์เชิงสร้างสรรค์

ยุทธศาสตร์ที่ ๒ ใช้โอกาสจากเขตเศรษฐกิจพิเศษ และ

การเชื่อมโยงกับอนุภูมิภาค GMS BIMSTEC และ AEC เพื่อขยายฐานเศรษฐกิจของภาค โดยมีทิศทางการพัฒนา ประกอบด้วย

- เสริมศักยภาพของโครงสร้างพื้นฐาน และวางผังเมือง ทั้งเมืองหลักและ เมืองชายแดนให้สอดคล้องและสมดุลระหว่างการอนุรักษ์กับการขยายตัว ทางเศรษฐกิจ
- พัฒนาเมืองสำคัญ ได้แก่ เชียงใหม่ และพิษณุโลก ให้เป็นเมืองศูนย์กลางการค้าและบริการ ธุรกิจบริการสุขภาพ บริการการศึกษา ธุรกิจดิจิทัล
- พัฒนาผู้ประกอบการและบุคลากรให้มีความรู้มีทักษะฝีมือ เข้าถึงข้อมูล กฎระเบียบการค้าเงินธุรกิจ ในธุรกิจระดับภูมิภาคและสากลระดับ
- พัฒนาสินค้าและบริการที่มีศักยภาพสามารถแข่งขันได้เพื่อขยายตลาดทั้งประเทศเพื่อนบ้านและต่างประเทศ



ยุทธศาสตร์ที่ ๓ ยกกระดับเป็นฐานการผลิตเกษตรอินทรีย์และเกษตรปลอดภัย เชื่อมโยงสู่อุตสาหกรรม เกษตรแปรรูปที่สร้างมูลค่าเพิ่มสูง โดยมีทิศทางการพัฒนา ประกอบด้วย



- พัฒนาระบบการผลิตสินค้าเกษตรอินทรีย์ในพื้นที่ภาคเหนือตอนบน และเกษตรปลอดภัยในพื้นที่ภาคเหนือตอนล่าง
 - สนับสนุนการเชื่อมโยงผลผลิตเกษตรสู่อุตสาหกรรม เกษตรแปรรูปที่มีศักยภาพ
 - สนับสนุนการผลิตพลังงานทดแทนและอุตสาหกรรม ฐานชีวภาพ ในจังหวัดนครสวรรค์ กำแพงเพชร
 - สนับสนุนการวิจัยและพัฒนาทางการเกษตร ทั้งระบบ และพัฒนา Smart Farmer
 - พัฒนาแหล่งน้ำเพื่อการเกษตรอย่างเป็นระบบเครือข่ายที่เชื่อมโยงกัน
- ยุทธศาสตร์ที่ ๔** พัฒนาคุณภาพชีวิตและแก้ไข

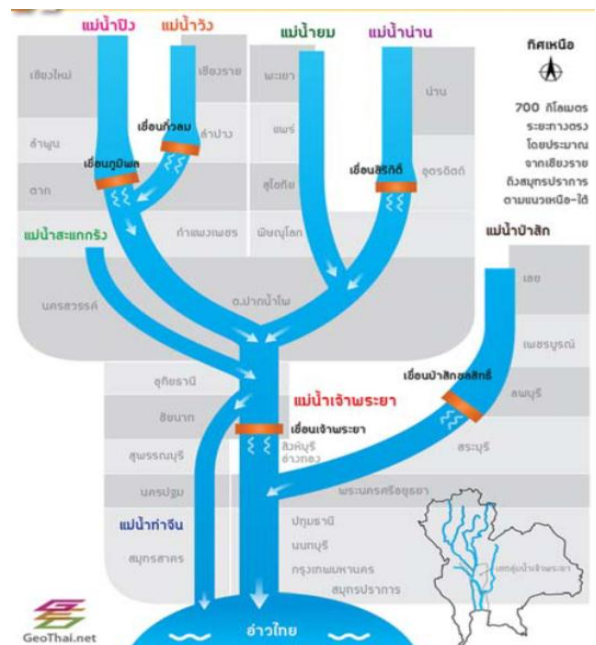
ปัญหาความยากจน พัฒนาระบบดูแลผู้สูงอายุอย่างมีส่วนร่วมของครอบครัวและชุมชน ยกกระดับทักษะฝีมือแรงงานภาคบริการ โดยมีทิศทางการพัฒนา ประกอบด้วย

- ส่งเสริมการสร้างรายได้และการมีงานทำของผู้สูงอายุและคนยากจน
- พัฒนาระบบการดูแลผู้สูงอายุระยะยาวสำหรับผู้สูงอายุที่มีภาวะพึ่งพิง โดยการมีส่วนร่วมของชุมชน
- พัฒนาแรงงานให้มีความรู้และทักษะในการประกอบอาชีพตรงตามความต้องการของตลาดแรงงาน
- สร้างความเข้มแข็งให้กับสถาบันครอบครัวและชุมชน



ยุทธศาสตร์ที่ ๕ อนุรักษ์และฟื้นฟูป่าต้นน้ำให้คงความสมบูรณ์ จัดระบบบริหารจัดการน้ำอย่างเหมาะสมและเชื่อมโยงพื้นที่เกษตรให้ทั่วถึง ป้องกันและแก้ไขปัญหามลพิษหมอกควันอย่างยั่งยืน โดยมีทิศทางการพัฒนา ประกอบด้วย

- ฟื้นฟูและอนุรักษ์ป่าไม้ซึ่งเป็นป่าต้นน้ำในพื้นที่ ๘ จังหวัดภาคเหนือตอนบน
- พัฒนาการบริหารจัดการน้ำอย่างเป็นระบบในกลุ่มน้ำหลักของภาค ได้แก่ กลุ่มน้ำ ปิง วัง ยม และน่าน รวมทั้งพัฒนาแหล่งเก็บกักน้ำธรรมชาติขนาดใหญ่
- ป้องกันและแก้ไขปัญหามลพิษหมอกควันในพื้นที่ภาคเหนือตอนบนและจังหวัดตาก



๔) แผนพัฒนากลุ่มจังหวัดภาคเหนือตอนบน ๑

แผนพัฒนากลุ่มจังหวัดภาคเหนือตอนบน ๑ (พ.ศ. ๒๕๖๑ - ๒๕๖๕) ได้กำหนดกรอบแนวความคิดการพัฒนาในระยะ ๕ ปี ข้างหน้า โดยพิจารณาจากทั้งนโยบายรัฐบาล ยุทธศาสตร์ระดับชาติ ศักยภาพของพื้นที่ และปัญหาความต้องการของประชาชน โดยได้กำหนดประเด็นสำคัญที่เป็นธงนำ (flagships) ของการพัฒนาที่กลุ่มจังหวัดภาคเหนือตอนบน ๑ ให้ความสำคัญ ได้แก่ การท่องเที่ยวเชิงวัฒนธรรมและสร้างสรรค์ เกษตรมูลค่าสูง อุทยานอาหาร ศูนย์กลางการคมนาคมและโลจิสติกส์ หัตถกรรมสร้างสรรค์ บริการสุขภาพ และเมืองสีเขียว ขณะที่ปัจจัยสนับสนุนให้การพัฒนาดังกล่าวประสบความสำเร็จ ต้องอาศัยพื้นฐานความเข้มแข็งจากระดับจังหวัด ได้แก่ ความเข้มแข็งทางสังคม การสร้างความมั่นคง การอนุรักษ์และฟื้นฟูสิ่งแวดล้อม การพัฒนาโครงสร้างพื้นฐาน การพัฒนาทรัพยากรมนุษย์ และการส่งเสริมเทคโนโลยีและนวัตกรรม

กรอบแนวคิดของแผนพัฒนากลุ่มจังหวัดภาคเหนือตอนบน ๑ (พ.ศ. ๒๕๖๑ - ๒๕๖๕) ดังกล่าว มีความสอดคล้องกับยุทธศาสตร์ชาติ แผนพัฒนาเศรษฐกิจและสังคมแห่งชาติ และนโยบายสำคัญอื่น ๆ ของรัฐบาล ดังนี้ ความสอดคล้องกับยุทธศาสตร์ชาติ ๒๐ ปี ได้แก่ ยุทธศาสตร์ด้านการสร้างความสามารถในการแข่งขัน และยุทธศาสตร์ด้านการสร้างการเติบโตบนคุณภาพชีวิตที่เป็นมิตรกับสิ่งแวดล้อม สำหรับแผนพัฒนาเศรษฐกิจและสังคมแห่งชาติ ฉบับที่ ๑๒ นั้น กรอบแนวคิดดังกล่าว มีความสอดคล้องภายใต้ยุทธศาสตร์ที่ ๙ การพัฒนาภาคเมือง และพื้นที่เศรษฐกิจ และสอดคล้องกับยุทธศาสตร์การพัฒนาภาคเหนือซึ่งกำหนดเป้าหมายที่จะ “พัฒนาเป็นฐานเศรษฐกิจสร้างสรรค์มูลค่าสูง เชื่อมโยงเศรษฐกิจกับประเทศในกลุ่มอนุภูมิภาคแม่น้ำโขง” เมื่อพิจารณาถึงทิศทางการพัฒนาภาคเหนือ จะเห็นได้ว่าแนวทางการพัฒนาภายใต้แผนพัฒนากลุ่มจังหวัดภาคเหนือตอนบน ๑ ล้วนแล้วแต่มีความสอดคล้องกับการพัฒนาระดับภาคที่กำหนดไว้ ถือเป็น การแปลงยุทธศาสตร์และถ่ายทอดเป้าหมายการพัฒนาระดับภาคลงสู่การขับเคลื่อนในระดับกลุ่มจังหวัด สำหรับนโยบาย Thailand ๔.๐ ซึ่งเป็นการพัฒนาเครื่องยนต์เพื่อขับเคลื่อนการเติบโตทางเศรษฐกิจชุดใหม่ (New engine of growth) ของรัฐบาล ด้วยการแปลงความได้เปรียบเชิงเปรียบเทียบของประเทศที่มีอยู่ ๒ ด้าน คือ ความหลากหลายเชิงชีวภาพ และความหลากหลายเชิงวัฒนธรรม ให้เป็นความได้เปรียบในการแข่งขัน โดยการเติมเต็มด้วยวิทยาการ ความคิดสร้างสรรค์ นวัตกรรม วิทยาศาสตร์ เทคโนโลยี และการวิจัยและพัฒนา แล้วต่อยอดความได้เปรียบเชิงเปรียบเทียบเป็น ๕ กลุ่มเทคโนโลยีและอุตสาหกรรมเป้าหมายนั้น จะเห็นได้ว่าจากกลุ่มเทคโนโลยีและอุตสาหกรรมเป้าหมาย ทั้ง ๕ ด้าน ซึ่งประกอบด้วย

- (๑) กลุ่มอาหาร เกษตร เทคโนโลยีชีวภาพ (Food, Agriculture, and Biotech)
- (๒) กลุ่มสาธารณสุข สุขภาพ และเทคโนโลยีทางการแพทย์ (Health, Wellness and Bio-Med)
- (๓) กลุ่มเครื่องมืออุปกรณ์อัจฉริยะ หุ่นยนต์ และระบบเครื่องกลที่ใช้ระบบอิเล็กทรอนิกส์ควบคุม (Smart Devices, Robotics and Mechatronics)
- (๔) กลุ่มดิจิทัล เทคโนโลยีอินเทอร์เน็ตที่เชื่อมต่อและบังคับอุปกรณ์ต่างๆ ปัญญาประดิษฐ์และเทคโนโลยีสมองกลฝังตัว (Digital, IoT, Artificial Intelligence and Embedded Technology)
- (๕) กลุ่มอุตสาหกรรมสร้างสรรค์ วัฒนธรรม และบริการที่มีมูลค่าสูง (Creative, Culture and High Value Services)

กลุ่มจังหวัดภาคเหนือตอนบน ๑ ได้กำหนดทิศทางการพัฒนาสำคัญที่สนับสนุน และสอดคล้องกับทิศทางการพัฒนาของประเทศใน ๓ กลุ่ม คือ กลุ่มอาหาร เกษตร เทคโนโลยีชีวภาพ กลุ่มสาธารณสุข สุขภาพ และเทคโนโลยีทางการแพทย์ และกลุ่มอุตสาหกรรมสร้างสรรค์ วัฒนธรรม และบริการที่มีมูลค่าสูง

ขณะเดียวกัน กลุ่มจังหวัดภาคเหนือตอนบน ๑ ยังได้ยึดปัญหาความต้องการของประชาชนในพื้นที่เป็นวาระสำคัญของการกำหนดประเด็นการพัฒนาเพื่อให้สามารถนำศักยภาพของพื้นที่ที่มีอยู่มาใช้ให้เกิดประโยชน์ต่อการพัฒนาคุณภาพชีวิตและยกระดับความเป็นอยู่ของประชาชนได้

๔.๑ ตำแหน่งทางยุทธศาสตร์ (Positioning)

กลุ่มจังหวัด	เชียงใหม่	แม่ฮ่องสอน	ลำปาง	ลำพูน
เมืองท่องเที่ยว สู่สากล	ท่องเที่ยวเชิงอารยธรรม และสร้างสรรค์	ท่องเที่ยว เชิงอารยธรรม และสร้างสรรค์	ท่องเที่ยว เชิงอารยธรรม และสร้างสรรค์	ท่องเที่ยว เชิงอารยธรรม และสร้างสรรค์
Food Valley	เกษตรอินทรีย์ เกษตรปลอดภัย (พืชผัก เมืองหนาว ลำไย มะม่วง กาแฟ สมุนไพร/ไก่ประดู่ หางดำ นมพรีเมียม)	เกษตรอินทรีย์ เกษตรปลอดภัย (กระเทียม ถั่วเหลือง งา กาแฟ)	เกษตรอินทรีย์ เกษตรปลอดภัย (ข้าว ข้าวโพดหวาน สับปะรด)	เกษตรอินทรีย์ เกษตรปลอดภัย (ลำไย มะม่วง ข้าว กระเทียม)
Green City	พื้นที่ป่าไม้ ลุ่มน้ำปิง เขตเมืองเก่า /ย่านชุมชนอนุรักษ์	พื้นที่ป่าไม้ ลุ่มน้ำสาละวิน	พื้นที่ป่าไม้ ลุ่มน้ำวัง เขตเมืองเก่า /ย่านชุมชนอนุรักษ์	พื้นที่ป่าไม้ เขตเมืองเก่า /ย่านชุมชนอนุรักษ์
Northern Landport	สนามบินนานาชาติ ศูนย์กลางการค้า การลงทุน	ด่านการค้าชายแดน	โลจิสติกส์ทางบก และทางราง	นิคมอุตสาหกรรม
Health and Wellness	๑. ศูนย์กลางการแพทย์ - ทันดรัมของภูมิภาค ๒. สปาและการนวดสุขภาพ ๓. การฟิชั่นกระยะยาว ๔. เครื่องสำอางสมุนไพร ๕. น้ำพุร้อน	๑. ชุมชนท่องเที่ยว เชิงสุขภาพ ๒. ผลิตภัณฑ์สปา ๓. น้ำพุร้อน	๑. ภูมิปัญญา การแพทย์แผนไทย สมุนไพร ๒. ชุมชนท่องเที่ยว เชิงสุขภาพ ๓. น้ำพุร้อน	๑. ภูมิปัญญา การแพทย์ แผนไทย ๒. ชุมชนท่องเที่ยว เชิงสุขภาพ

๔.๒ เป้าหมายการพัฒนาของกลุ่มจังหวัดภาคเหนือตอนบน ๑

“ยกระดับการท่องเที่ยว การค้า การลงทุน และการเกษตรสู่ฐานเศรษฐกิจมูลค่าสูง เพื่อเชื่อมโยงเศรษฐกิจกับห่วงโซ่อุปทานของโลก”

๔.๓ ตัวชี้วัดความสำเร็จตามเป้าหมายการพัฒนาของกลุ่มจังหวัดภาคเหนือตอนบน ๑

(๑) ผลิตภัณฑ์มวลรวมกลุ่มจังหวัด (Gross Provincial Cluster Product: GPCP) ในภาพรวมเพิ่มขึ้นไม่น้อยกว่า ๓ %

(๒) ผลิตภัณฑ์มวลรวมกลุ่มจังหวัด (Gross Provincial Cluster Product: GPCP) ของเศรษฐกิจมูลค่าสูง มีสัดส่วนไม่น้อยกว่า ๕% ของ GPCP ภาพรวม

(๓) การเพิ่มขึ้นของการลงทุนโดยตรงจากต่างประเทศ (Foreign Direct Investment: FDI) ในกลุ่ม

๔.๔ ประเด็นการพัฒนาของกลุ่มจังหวัดภาคเหนือตอนบน ๑

ประเด็นการพัฒนาที่ ๑ พัฒนาอุตสาหกรรมการท่องเที่ยวและบริการที่เน้นความโดดเด่นและเชื่อมโยงห่วงโซ่มูลค่าเพิ่มการท่องเที่ยวของกลุ่มจังหวัด

วัตถุประสงค์

(๑) สร้างแบรนด์ด้านการท่องเที่ยวที่ผสมผสานความสูงเด่นของสัมผัสมนุษย์และเทคโนโลยี

(๒) เพื่อสร้างมาตรฐานการท่องเที่ยวแบบยั่งยืน

(๓) เพื่อเพิ่มมูลค่าการตลาดที่เน้นการเป็นแหล่งท่องเที่ยวปลายทาง (Destination)

เป้าหมายและตัวชี้วัด

- (๑) รายได้จากการท่องเที่ยวของกลุ่มจังหวัดภาคเหนือตอนบน ๑ เพิ่มขึ้น (ล้านบาท)
- (๒) จำนวนนักท่องเที่ยวในกลุ่มจังหวัดภาคเหนือตอนบน ๑ เพิ่มขึ้น (คน)

แนวทางการพัฒนา

- (๑) กำหนดทิศทางการยุทธศาสตร์และขอบเขตและเป้าหมายด้านการท่องเที่ยว
- (๒) พัฒนาระบบบริหารจัดการด้านการท่องเที่ยว
- (๓) เตรียมความพร้อมและพัฒนาศักยภาพบุคคลากร
- (๔) พัฒนาปรับปรุงโครงสร้างพื้นฐานและสิ่งอำนวยความสะดวก
- (๕) พัฒนากิจกรรมและมาตรฐานธุรกิจที่เกี่ยวข้อง
- (๖) พัฒนาการตลาดและประชาสัมพันธ์

ประเด็นการพัฒนาที่ ๒ เพิ่มศักยภาพการค้า การลงทุน การค้าชายแดน และการค้าต่างประเทศ

วัตถุประสงค์

- (๑) พัฒนาเมืองในกลุ่มจังหวัดภาคเหนือตอนบน ๑ สู่ Smart City
- (๒) เป็นศูนย์กลางทางการค้า การลงทุนของภาคเหนือ เชื่อมโยงความร่วมมือทางเศรษฐกิจทั้งในและต่างประเทศ

เป้าหมายและตัวชี้วัด

- (๑) พื้นที่การพัฒนาแบบ Smart City (แห่ง)
- (๒) ร้อยละที่เพิ่มขึ้นของรายได้จากการค้าการลงทุนของกลุ่มจังหวัดภาคเหนือตอนบน ๑

แนวทางการพัฒนา

- (๑) ส่งเสริมการวิจัยและพัฒนา (R&D)
- (๒) การพัฒนาโครงสร้างพื้นฐานและระบบเทคโนโลยีสารสนเทศและดิจิทัล
- (๓) พัฒนาทรัพยากรมนุษย์และเครือข่าย
- (๔) พัฒนาและเชื่อมโยงนวัตกรรมสู่เชิงพาณิชย์
- (๕) พัฒนาคุณภาพและมาตรฐานกระบวนการผลิต การจัดการและการค้า
- (๖) พัฒนาระบบโลจิสติกส์
- (๗) พัฒนาระบบการตลาดช่องทางการตลาดและส่งเสริมการค้าการลงทุน

ประเด็นการพัฒนาที่ ๓ พัฒนาเกษตรอินทรีย์ เกษตรปลอดภัย เกษตรแปรรูป ที่มุ่งเน้นการเพิ่ม

ประสิทธิภาพการผลิตและสร้างมูลค่าเพิ่ม

วัตถุประสงค์

- (๑) เพื่อเพิ่มขีดความสามารถในการแข่งขันด้านการเกษตร
- (๒) เพื่อเพิ่มมูลค่าผลิตภัณฑ์การเกษตร

เป้าหมายและตัวชี้วัด

ร้อยละของมูลค่าเพิ่มเฉลี่ยที่สูงขึ้นของสินค้าเกษตรที่สำคัญของกลุ่มจังหวัดภาคเหนือตอนบน ๑

แนวทางการพัฒนา

- (๑) ส่งเสริมการวิจัยและพัฒนา (R&D)
- (๒) พัฒนาโครงสร้างและปัจจัยพื้นฐานทางการเกษตร
- (๓) พัฒนาศักยภาพเกษตรกรและสถาบันการเกษตร
- (๔) ส่งเสริมการเพิ่มผลผลิต พัฒนาคุณภาพและลดต้นทุน
- (๕) ส่งเสริมการแปรรูปที่ได้มาตรฐานเพื่อสร้างมูลค่าเพิ่มโดยใช้นวัตกรรมและเทคโนโลยี
- (๖) พัฒนาการขนส่งและระบบการบริหารจัดการสินค้า

(๗) ส่งเสริมการตลาดและสร้างการรับรู้สินค้าเกษตร

(๘) ส่งเสริมการบริโภค (Smart Consumer)

ประเด็นการพัฒนาที่ ๔ พัฒนาการบริการด้านสุขภาพ (Wellness) แบบองค์รวม มุ่งเน้นการ เปลี่ยนแปลงเข้าสู่สังคมผู้สูงอายุ

วัตถุประสงค์

(๑) เพื่อสร้างเครื่องจักรเศรษฐกิจใหม่ด้านชีววิทยาศาสตร์สุขภาพ

(๒) การเพิ่มมาตรฐานด้านสุขภาพของกลุ่มผู้สูงอายุในกลุ่มจังหวัดภาคเหนือตอนบน ๑

เป้าหมายและตัวชี้วัด

(๑) ร้อยละที่เพิ่มขึ้นของจำนวนธุรกิจหรือสถานประกอบการประเภท Wellness ในกลุ่มจังหวัดภาคเหนือตอนบน ๑

(๒) จำนวนผู้มีอายุยืนไม่น้อยกว่าร้อยละ ๑๐ ของประชากรในกลุ่มจังหวัดภาคเหนือตอนบน ๑

แนวทางการพัฒนา

(๑) พัฒนาโครงสร้างพื้นฐานและสิ่งอำนวยความสะดวก

(๒) ส่งเสริมพัฒนาความพร้อมและศักยภาพคนและองค์ความรู้

(๓) สร้างความร่วมมือทุกภาคส่วน

(๔) ยกกระดับด้วยนวัตกรรมองค์ความรู้และมาตรฐาน

(๕) เสริมสร้างการรับรู้และการประชาสัมพันธ์

(๖) มุ่งสู่ศูนย์กลางด้านสุขภาพอย่างยั่งยืน

ประเด็นการพัฒนาที่ ๕ บริหารจัดการอนุรักษ์และฟื้นฟูทรัพยากรธรรมชาติ และสิ่งแวดล้อม อย่างยั่งยืน

วัตถุประสงค์

(๑) สิ่งแวดล้อมมีคุณภาพดีขึ้นหรืออยู่ในเกณฑ์มาตรฐานเกื้อหนุนการพัฒนาอย่างยั่งยืน

(๒) เพื่ออนุรักษ์และฟื้นฟูทรัพยากรธรรมชาติให้มีสภาพอุดมสมบูรณ์บนพื้นฐานการมีส่วนร่วมของภาคีเครือข่ายและการใช้ประโยชน์อย่างมีคุณค่าที่ก่อให้เกิดความยั่งยืน

(๓) เพื่อบริหารจัดการน้ำอย่างมีประสิทธิภาพ โดยการมีส่วนร่วมของทุกภาคส่วน

(๔) เพื่อเตรียมความพร้อมในการปรับตัวและรับมือกับผลกระทบจากการเปลี่ยนแปลงสภาพ

ภูมิอากาศและสาธารณสุข

เป้าหมายและตัวชี้วัด

(๑) จำนวนวันที่มีค่าคุณภาพอากาศ (PM๑๐) เกินเกณฑ์มาตรฐาน

(๒) จำนวนพื้นที่ป่าต้นน้ำได้รับการฟื้นฟูไม่น้อยกว่า ๑๐,๐๐๐ ไร่/ปี

(๓) จำนวนแหล่งน้ำในพื้นที่ลุ่มน้ำสาขาที่สำคัญของกลุ่มจังหวัดภาคเหนือตอนบน ๑ ที่มีคุณภาพน้ำเป็นไปตามเกณฑ์มาตรฐาน

(๔) ร้อยละของจำนวนหมู่บ้าน/ชุมชน/สถาบันการศึกษา ในพื้นที่เสี่ยงภัยได้รับการเสริมศักยภาพและพัฒนากลไกการเตรียมความพร้อมรับมือกับสาธารณะภัย

แนวทางการพัฒนา

(๑) ป้องกันควบคุม แก้ไขปัญหาหมอกควันไฟป่าอย่างมีส่วนร่วมและยั่งยืน

(๒) ป้องกัน รักษา ฟื้นฟู และส่งเสริมการใช้ประโยชน์จากทรัพยากรธรรมชาติอย่างบูรณาการ

(๓) บริหารจัดการคุณภาพน้ำในพื้นที่ลุ่มน้ำสาขาที่สำคัญของกลุ่มจังหวัดภาคเหนือตอนบน ๑

(๔) บริหารจัดการสาธารณสุขในพื้นที่เสี่ยงให้สามารถปรับตัวและรับมือกับผลกระทบจากการเปลี่ยนแปลงสภาพภูมิอากาศอย่างยั่งยืน

๕) แผนพัฒนาจังหวัดลำปาง

วิสัยทัศน์จังหวัดลำปาง

“ลำปางเมืองแห่งการเรียนรู้ เชื่อมโยง สร้างสรรค์ นำอยู่ ยั่งยืน”

พันธกิจ

- ๑) สนับสนุนอำนวยความสะดวกและเสริมสร้างบรรยากาศที่เอื้อต่อการพัฒนาเศรษฐกิจภายในจังหวัดให้สามารถเพิ่มมูลค่าทางเศรษฐกิจบนพื้นฐานของเศรษฐกิจเชิงสร้างสรรค์และเรียนรู้
- ๒) พัฒนาระดับขีดความสามารถในการประกอบการของวิสาหกิจขนาดกลางขนาดย่อมและวิสาหกิจชุมชน ให้มีประสิทธิภาพสามารถแข่งขันได้ในตลาดการค้าประชาคมเศรษฐกิจอาเซียนและตลาดโลก
- ๓) ส่งเสริมและพัฒนาช่องทางจัดจำหน่ายผลิตภัณฑ์และบริการของวิสาหกิจขนาดกลางขนาดย่อมและวิสาหกิจชุมชนทั้งภาคการผลิต ภาคการบริการและพาณิชย์กรรมทั้งภายในและภายนอกประเทศ
- ๔) ส่งเสริมให้มีการผลิตและจำหน่ายสินค้าเกษตรและเกษตรแปรรูปคุณภาพสากล สร้างมูลค่าเพิ่มสอดคล้องกับความต้องการของตลาดทั้งภายในและต่างประเทศ
- ๕) กำหนดนโยบายจัดทำแผนงานเตรียมความพร้อมด้านโครงสร้างทางกายภาพบุคลากรและการบริหารจัดการในการพัฒนาพื้นที่ของจังหวัดให้เป็นศูนย์กระจายสินค้าที่ได้มาตรฐาน
- ๖) พัฒนาคุณภาพชีวิตของประชาชนและสังคมลำปางให้มีความเข้มแข็งมีภูมิคุ้มกันและรักในวัฒนธรรมท้องถิ่นและถิ่นกำเนิดตามวิถีลำปางโดยดำรงชีวิตตามหลักปรัชญาเศรษฐกิจพอเพียง
- ๗) เสริมสร้างพัฒนาขีดความสามารถในการรักษาชีวิตทรัพย์สินและความมั่นคงของคนในจังหวัด ส่งเสริมการมีส่วนร่วมของภาคประชาชนและชุมชนในการสร้างความเข้มแข็งมั่นคงตลอดจนการเฝ้าระวังและป้องกันภัยในชุมชน
- ๘) สนับสนุนส่งเสริมให้ทุกภาคส่วนในสังคมมีการดำเนินงานการบริหารจัดการในทุกระดับให้โปร่งใสและเป็นธรรมภายใต้หลักธรรมาภิบาล

เป้าประสงค์รวม

๑. เพื่อสร้างความเจริญเติบโตทางเศรษฐกิจ โดยเน้นส่งเสริมการท่องเที่ยว การค้าการลงทุน และการเกษตร ที่สอดคล้องกับความต้องการของประชาชนตามศักยภาพของพื้นที่ และแก้ไขปัญหาความยากจนด้วยการเสริมสร้างอาชีพสนองต่อความต้องการของตลาด
๒. เพื่อพัฒนาคุณภาพชีวิตของประชาชนจังหวัดลำปางทุกกลุ่มทุกช่วงวัย ในด้านการพัฒนาสังคมและสวัสดิการสังคมอย่างทั่วถึงและเป็นธรรม
๓. เพื่อเสริมสร้างจังหวัดลำปางให้เป็นสังคมที่มั่นคง ประชาชนอยู่ร่วมกันอย่างสันติ ภายใต้กลไกการเชื่อมประสานความสัมพันธ์ปรองดองที่มีประสิทธิภาพ
๔. เพื่อสร้างฐานทรัพยากรธรรมชาติให้อุดมสมบูรณ์ สุวีถีการดำรงชีวิตที่ยั่งยืนของประชาชนและคุณภาพที่ดีของสิ่งแวดล้อม

ประเด็นการพัฒนาของจังหวัดลำปาง

ประเด็นการพัฒนาที่ ๑ : การท่องเที่ยวเพื่อเรียนรู้และสร้างสรรค์

วัตถุประสงค์ : เพื่อพัฒนาสินค้าและบริการในอุตสาหกรรมการท่องเที่ยวครบวงจรบนพื้นฐานที่สอดคล้องกับทิศทางและแนวโน้มของตลาดยุคใหม่ที่เน้นเศรษฐกิจเชิงสร้างสรรค์และเรียนรู้ ตลอดจนยกระดับมาตรฐานความปลอดภัยและอำนวยความสะดวกแก่นักท่องเที่ยวทุกกลุ่ม การพัฒนาโครงสร้างพื้นฐาน ระบบนิเวศ และทรัพยากรที่เอื้อต่อการเติบโตของการท่องเที่ยวที่มีคุณภาพ เพื่อกระจายโอกาสในการสร้างรายได้ไปสู่ชุมชนและเมืองอย่างทั่วถึงและยั่งยืน

ประเด็นการพัฒนาที่ ๒ : อุตสาหกรรม หัตถอุตสาหกรรม การค้าการลงทุนเชิงสร้างสรรค์และเรียนรู้ที่เป็นมิตรกับสิ่งแวดล้อม

วัตถุประสงค์ : เป็นแหล่งผลิตสินค้าอัตลักษณ์อุตสาหกรรม หัตถอุตสาหกรรม ผลิตภัณฑ์ชุมชนบนพื้นฐานของเศรษฐกิจเชิงสร้างสรรค์และเรียนรู้จากทุนทางสังคมและวัฒนธรรม รวมถึงการเป็นจุดเชื่อมโยงโลจิสติกส์ของภาคเหนือ ที่สามารถสร้างมูลค่าทางเศรษฐกิจอย่างยั่งยืน

ประเด็นการพัฒนาที่ ๓ : เกษตรนวัตกรรมสร้างสรรค์และปลอดภัย

วัตถุประสงค์ : เป็นแหล่งผลิตและจำหน่ายผลิตภัณฑ์การเกษตร เกษตรอัตลักษณ์พื้นถิ่น เกษตรปลอดภัย เกษตรชีวภาพ และเกษตรแปรรูปที่มีคุณภาพมาตรฐานโดดเด่นของภาคเหนือและของประเทศ

ประเด็นการพัฒนาที่ ๔ : ด้านการพัฒนาคุณภาพชีวิตและส่งเสริมสังคมแห่งการเรียนรู้ สร้างสรรค์และยั่งยืน

วัตถุประสงค์ : ประชาชนทุกกลุ่มวัยได้รับการพัฒนาคุณภาพชีวิต สามารถเข้าถึงบริการขั้นพื้นฐานของภาครัฐ

ประเด็นการพัฒนาที่ ๕ : ด้านความมั่นคง ทรัพยากรธรรมชาติและสิ่งแวดล้อม ปลอดภัย มั่นคง ยั่งยืน

วัตถุประสงค์ : ประชาชนมีความมั่นคงในชีวิตและทรัพย์สิน มีการบริหารจัดการสาธารณภัยอย่างมีประสิทธิภาพ รวมถึงบริหารจัดการทรัพยากรธรรมชาติอย่างยั่งยืนภายใต้สิ่งแวดล้อมที่ดี

๖) ยุทธศาสตร์การพัฒนาขององค์กรปกครองส่วนท้องถิ่นในเขตจังหวัดลำปาง (พ.ศ.๒๕๖๖ – ๒๕๗๐)

ตารางประเด็นยุทธศาสตร์/กลยุทธ์

ยุทธศาสตร์	กลยุทธ์/แนวทางการพัฒนา
๑. ด้านการพัฒนาโครงสร้างพื้นฐาน	๑.๑. การก่อสร้าง/การปรับปรุง/การบำรุงรักษาถนน สะพานและ การบำรุงสายทางอื่น ๑.๒. การพัฒนาด้านสาธารณูปโภคและแหล่งน้ำเพื่ออุปโภคบริโภคและ การเกษตร ๑.๓. การไฟฟ้าสาธารณะ ๑.๔. การผังเมือง
๒. ด้านการอนุรักษ์ทรัพยากรธรรมชาติและสิ่งแวดล้อม	๒.๑. การสร้างจิตสำนึกและความตระหนักของประชาชนในการจัดการ ทรัพยากรธรรมชาติและสิ่งแวดล้อม ๒.๒. การอนุรักษ์ การฟื้นฟู การเฝ้าระวังและการป้องกัน การรักษา ทรัพยากรธรรมชาติและสิ่งแวดล้อม
๓. ด้านการพัฒนาสังคม/ชุมชน	๓.๑. การพัฒนาคุณภาพชีวิตประชาชน ๓.๒. การสนับสนุนการศึกษาและส่งเสริมการพัฒนาศักยภาพทรัพยากร มนุษย์ ๓.๓. การอนุรักษ์ศิลปวัฒนธรรม ประเพณีและภูมิปัญญาท้องถิ่น ๓.๔. การป้องกัน การรักษาและส่งเสริมสุขภาพอนามัยของประชาชน ๓.๕. การส่งเสริมความเข้มแข็งของชุมชน
๔. ด้านการพัฒนาเศรษฐกิจ	๔.๑. การส่งเสริมอาชีพเพื่อสร้างรายได้ให้แก่ประชาชน ๔.๒. การส่งเสริมการใช้สินค้าท้องถิ่นและการตลาด ๔.๓. การส่งเสริมการท่องเที่ยวและบริการเกี่ยวเนื่อง
๕. ด้านการบริหารและพัฒนาองค์กร	๕.๑. การพัฒนาบุคลากรท้องถิ่น ๕.๒. การพัฒนางาน เครื่องมือ เครื่องใช้และสถานที่ปฏิบัติงาน

(๒) ยุทธศาสตร์การพัฒนาขององค์การบริหารส่วนจังหวัดลำปาง (พ.ศ.๒๕๖๖ - ๒๕๗๐)

๑) วิสัยทัศน์

วิสัยทัศน์องค์การบริหารส่วนจังหวัดลำปาง
“ลำปางยุคใหม่ โปร่งใส สร้างสรรค์ เท่าทัน เท่าเทียม”

คำศัพท์	คำอธิบาย
ลำปางยุคใหม่ (New Era Lampang)	หมายถึง พื้นที่เขตจังหวัดลำปาง รวมถึง ประชาชน (People) และ ผู้อยู่อาศัย (Resident) ในพื้นที่นั้น ที่ได้รับการส่งเสริม สนับสนุน เพื่อการพัฒนา และบริการสาธารณะแบบองค์รวม จากองค์การบริหารส่วนจังหวัดลำปาง อย่างคุ้มค่าและเท่าทันต่อการเปลี่ยนแปลงของยุคสมัย ทั้งในด้านเศรษฐกิจ สังคม การเมือง สิ่งแวดล้อม และ เทคโนโลยี
โปร่งใส (Transparency)	หมายถึง การสร้างความไว้วางใจซึ่งกันและกันของประชาชน โดยปรับปรุงกลไกการทำงานขององค์กรให้มีความโปร่งใส มีการเปิดเผยข้อมูลข่าวสารที่เป็นประโยชน์อย่างตรงไปตรงมา ด้วยภาษาที่เข้าใจง่าย ประชาชนเข้าถึงข้อมูลข่าวสารได้สะดวก และมีกระบวนการให้ประชาชนตรวจสอบความถูกต้องที่ชัดเจนได้ โดยยึดหลักของการมีส่วนร่วมและความเป็นธรรม (ที่มา: ระเบียบสำนักนายกรัฐมนตรี)
สร้างสรรค์ (Creative)	หมายถึง การสร้างสิ่งใหม่ คิดค้นหาแนวทางใหม่ด้วยจินตนาการที่เป็นอิสระ เพื่อการทำความเข้าใจและหาคำตอบ (Solution) ในรูปแบบใหม่ที่ดีกว่าเดิม ซึ่งประกอบด้วย ๓ มิติหลัก คือ ๑. ความสามารถ (Ability) ในการใช้จินตนาการเพื่อสร้างสิ่งใหม่ที่ดีขึ้น ๒. ทักษะคติ (Attitude) คือ ความสามารถที่จะยอมรับการเปลี่ยนแปลงและสิ่งใหม่ๆ ๓. กระบวนการ (process) คือ ขั้นตอนในการคิดสร้างสรรค์ เพื่อพัฒนาความคิดและแนวทางแก้ปัญหาให้ดีขึ้นอย่างต่อเนื่อง
เท่าทัน (Empathy)	องค์การบริหารส่วนจังหวัดลำปาง* ใน ๒ มิติหลัก คือ ๑) สามารถปฏิบัติงานเพื่อตอบสนองต่อความจำเป็นเร่งด่วนในกรณีที่เกิดภัยพิบัติ หรือเหตุการณ์ที่ส่งผลกระทบต่อคุณภาพชีวิตของประชาชนได้อย่างทันท่วงที และ ๒) สามารถปรับตัว (Adapt) ต่อการปฏิบัติงานที่อาจจะได้รับผลกระทบจากการเปลี่ยนแปลงของสถานการณ์แวดล้อม เพื่อรักษามาตรฐานในการให้บริการสาธารณะแก่ประชาชนอย่างต่อเนื่อง *องค์การบริหารส่วนจังหวัดลำปาง ประกอบด้วย บุคลากร ๓ กลุ่มหลัก คือ ก. นายกฯ และ ทีมบริหาร (รองนายกฯ เลขานุการฯ และ ที่ปรึกษาฯ) ข. สมาชิกสภาฯ และ ค. ข้าราชการ ลูกจ้าง และ พนักงานจ้าง
เท่าเทียม (Equality)	หมายถึง การที่องค์การบริหารส่วนจังหวัดลำปางสามารถกระจายการให้บริการสาธารณะประโยชน์แก่ประชาชนได้อย่างเหมาะสมและทั่วถึงในทุกพื้นที่เขตจังหวัด และทุกกลุ่มประชากร

๒) พันธกิจ**พันธกิจที่ ๑ “ประชาเปี่ยมสุข”**

ส่งเสริมคุณภาพชีวิตที่ดี และสวัสดิการถ้วนหน้าให้แก่ประชาชนจังหวัดลำปาง

พันธกิจที่ ๒ “เศรษฐกิจดีทั่ว”

ส่งเสริมให้ประชาชนมีรายได้ สร้างเศรษฐกิจชุมชน ลดความเหลื่อมล้ำทางสังคม

พันธกิจที่ ๓ “บริการเท่าเทียม”

ให้บริการสาธารณะประโยชน์ที่ดี แก่ประชาชนอย่างเท่าเทียม

พันธกิจที่ ๔ “ลำปางน่าอยู่”

พัฒนาโครงสร้างพื้นฐาน ใช้ทรัพยากรธรรมชาติอย่างสมดุล ภายใต้อากาศแวดล้อมที่ดี

พันธกิจที่ ๕ “อบจ.เข้มแข็ง” พัฒนาระบบการบริหารส่วนจังหวัดลำปางให้เป็นองค์กรแห่งคุณภาพ

ยั่งยืนและเปี่ยมสุข

ค่านิยมองค์การบริหารส่วนจังหวัดลำปาง

“ซื่อสัตย์สุจริต มุ่งผลสัมฤทธิ์ เปี่ยมจิตอาสา รุกงานพัฒนา ปวงประชามีสุข”



Honesty



Achievement



Public-Mindfulness



Proactive Work



Yield

ความหมายของ อักษรย่อ ในค่านิยม “HAPPY”

Honesty :	ซื่อสัตย์สุจริต หมายถึง การประพฤติตรงและจริงใจ ไม่คิดคดทรยศ ไม่คดโกง ไม่หลอกลวง และมีความประพฤติชอบ
Achievement :	มุ่งผลสัมฤทธิ์ หมายถึง การทุ่มเทศักยภาพของตนเองเพื่อให้งานที่ทำสำเร็จลงได้ด้วยความภาคภูมิใจที่ได้เป็นส่วนหนึ่งของทีม อบจ.ลำปาง
Public-Mindfulness :	เปี่ยมจิตอาสา หมายถึง การกระทำที่เต็มใจในการตระหนักรู้ คำนึงถึงส่วนรวม มีความพร้อม ปรารถนาที่จะช่วยแก้ปัญหา อุทิศตนเพื่อประโยชน์ส่วนรวม รวมถึงการใช้และการรักษาสิ่งของที่เป็นของส่วนรวมในทุกระดับ ทั้งในระดับครอบครัว ชุมชน และสังคม
Proactive Work :	รุกงานพัฒนา หมายถึง การทำงานของคนที่ชอบคิด ชอบวางแผน จัดการและเตรียมการทุกอย่าง พร้อมแก้ปัญหาและทำงานอย่างมีคุณภาพ เพื่อความก้าวหน้าในอนาคต
Yield :	ปวงประชามีสุข หมายถึง กิจกรรม แผนงาน โครงการต่างๆ ของ อบจ. ช่วยส่งเสริมพัฒนา และสร้างความเป็นอยู่ของชุมชนให้เข้มแข็ง ประชาชนมีคุณภาพชีวิตที่ดี และมีความสุขอย่างยั่งยืน

๔) นโยบายของนายกองค์การบริหารส่วนจังหวัดลำปาง

จากการแถลงนโยบาย ของ นางสาวดวงรัตน์ โล่ห์สุนทร นายกองค์การบริหารส่วนจังหวัดลำปาง เมื่อวันที่ ๑๙ กุมภาพันธ์ พ.ศ.๒๕๖๔ มี ๙ นโยบาย ดังนี้

๑. นโยบายด้านเศรษฐกิจ การเกษตร และอุตสาหกรรม
๒. นโยบายด้านการท่องเที่ยว
๓. นโยบายด้านการพัฒนาสังคม และคุณภาพชีวิต
๔. นโยบายด้านการสาธารณสุข
๕. นโยบายด้านการศึกษา กีฬา และวัฒนธรรม
๖. นโยบายด้านการพัฒนาโครงสร้างพื้นฐาน
๗. นโยบายด้านทรัพยากรธรรมชาติและสิ่งแวดล้อม
๘. นโยบายด้านการพัฒนาการเมือง และการบริหาร
๙. นโยบายด้านความร่วมมือกับองค์กรภาครัฐ ภาคเอกชนและองค์กรปกครองส่วนท้องถิ่น

วิสัยทัศน์องค์การบริหารส่วนจังหวัดลำปาง ปี 2566 - 2570

ลำปางยุคใหม่ โปร่งใส สร้างสรรค์ เท่าทัน เท่าเทียม

พันธกิจ



ค่านิยม

ซื่อสัตย์สุจริต มุ่งผลสัมฤทธิ์ เปี่ยมจิตอาสา รุกงานพัฒนา ปวงประชามีสุข

วิสัยทัศน์องค์การบริหารส่วนจังหวัดลำปาง ปี 2566 – 2570 : ลำปางยุคใหม่ โปร่งใส สร้างสรรค์ เท่าทัน เท่าเทียม

พันธกิจ

พ1. ประชาเปี่ยมสุข	พ2. เศรษฐกิจดีทั่ว	พ3. บริการเท่าเทียม	พ4. ลำปางน่าอยู่	พ5. อบจ.เข้มแข็ง	
ยุทธศาสตร์การพัฒนา					
1. ส่งเสริมคุณภาพ ชีวิตที่ดีอย่างทั่วถึงและเท่าเทียม	2. พัฒนาเศรษฐกิจ เพื่อสร้างงาน สร้างรายได้ อย่างสมดุล	3. ส่งเสริมการท่องเที่ยววิถีใหม่	4. พัฒนาโครงสร้างพื้นฐานทรัพยากร ธรรมชาติและสิ่งแวดล้อม แบบ องค์กรวม	5. พัฒนา อบจ.ลำปาง ให้เป็นองค์กรคุณภาพ	6. ปรับตัวรับการเปลี่ยนแปลงทางดิจิทัล
<p>เป้าประสงค์</p> <p>ป1.1 ส่งเสริมศักยภาพผู้สูงอายุ ให้มีหลักประกันความมั่นคง ของชีวิต หลักประกันทางสังคม การดูแลสุขภาพ และ สร้างอาชีพและรายได้ ที่จำเป็นในการดำรงชีวิตหลังเกษียณ</p> <p>ป1.2 ส่งเสริมเข้าถึงศักยภาพให้ประชาชนทุกช่วงวัยมีคุณภาพ เพิ่มขึ้น ได้กับการพัฒนาอย่างสมดุลทั้งด้านร่างกาย สติปัญญาและคุณธรรม มีโอกาสเรียนรู้อย่างต่อเนื่อง</p> <p>ป1.3 สนับสนุนการกระจายการลงทุนด้านสวัสดิการสังคม แก่ประชาชน ได้ทั่วถึง และเท่าเทียม</p> <p>ป1.4 สนับสนุนการกระจายการลงทุนด้านโครงสร้างพื้นฐาน และสาธารณูปโภค เพื่อความสะดวกในการดำรงชีวิต แก่ประชาชนได้ทั่วถึงและเท่าเทียม</p> <p>ป1.5 ส่งเสริมการสาธารณสุขฐาน ที่เน้นการดูแล ป้องกัน และ รักษา ให้กับประชาชน</p> <p>ป1.6 พัฒนาและสนับสนุนการให้บริการการศึกษา กีฬา และวัฒนธรรม เพื่อเพิ่มโอกาสให้แก่ประชาชน อย่าง เท่าเทียม</p> <p>ป1.7 สนับสนุนการเสริมสร้างจิตครอบครัวที่อบอุ่น ด้วย การปลูกฝังศีลธรรมอันดีงาม</p> <p>ป1.8 ส่งเสริมความเข้มแข็งของชุมชนและสังคมตามระบอบ ประชาธิปไตยแบบมีส่วนร่วม เน้นการตระหนักรู้ถึง หน้าที่ สิทธิ และจิตสำนึกของการเป็นพลเมืองที่ดี</p> <p>ป1.9 ส่งเสริมคุณภาพชีวิตด้านความปลอดภัยในชีวิตและ ทรัพย์สินให้กับประชาชน</p>	<p>เป้าประสงค์</p> <p>ป2.1 สร้างกลไก สภาพแวดล้อม และ ส่งเสริมเศรษฐกิจชุมชน ให้กับ ประชาชนอย่างยั่งยืนด้วยการ ผลผสมผสานของอัตลักษณ์ ภูมิปัญญา ท้องถิ่น</p> <p>ป2.2 การเพิ่มมูลค่าการผลิตในภาค อุตสาหกรรม หัตถกรรมอุตสาหกรรม อุตสาหกรรมชุมชน และครัวเรือน บนพื้นฐานการออกแบบสร้างสรรค์ (Creative Design)</p> <p>ป2.3 การเพิ่มมูลค่าภาคการเกษตร เกษตร ปลอดภัย และเกษตรอินทรีย์ เน้น การประยุกต์ใช้ภูมิปัญญาท้องถิ่น นวัตกรรมและเทคโนโลยีร่วมสมัยที่ เหมาะสม อาทิเช่น การเกษตร อัจฉริยะ โรงงานอัจฉริยะ และ เทคโนโลยีชีวภาพด้านอาหารและยา</p> <p>ป2.4 สร้างกลไกส่งเสริมการพัฒนาอาชีพ และการลงทุน เพื่อพัฒนาของ ทางจำหน่ายสินค้าสู่ ตลาดในเขต จังหวัด ตลาดในประเทศ และ ตลาด ส่งออก</p>	<p>เป้าประสงค์</p> <p>ป3.1 พัฒนาการท่องเที่ยวที่มีลักษณะ เป้าหมายเฉพาะ (Niche Tourism) ในด้านโครงสร้างพื้นฐานและ สาธารณูปโภค การบริหารจัดการ และการให้บริการคุณภาพสูง</p> <p>ป3.2 พัฒนาการท่องเที่ยวโดยชุมชนวิถีใหม่ (Community-based tourism) ที่ มุ่งเน้นกลุ่มเป้าหมายเฉพาะที่มี ศักยภาพสูง ให้ได้มาตรฐานสากล</p> <p>ป3.3 สร้างการตลาดที่เน้นการเป็นมรดก หมายการท่องเที่ยว (Tourism Destination) และ แหล่งท่องเที่ยว แบบโลกเสมือนปล้นทาง (Metaverse-Tourism)</p> <p>ป3.4 พัฒนาคุณภาพระบบสนับสนุน และ บุคลากรด้านการท่องเที่ยว ที่ ผลผสมผสานความโดดเด่นของ วัฒนธรรมที่ดึงดูดชาวลำปาง</p>	<p>เป้าประสงค์</p> <p>ป4.1 พัฒนาโครงสร้างอาคารคมนาคมขนส่ง ระดับพื้นที่ เพื่อเชื่อมโยงการสัญจร การ ท่องเที่ยว และการพัฒนาเมือง ได้อย่าง มีประสิทธิภาพ</p> <p>ป4.2 ยูริ่งก์ ฟินฟู และพัฒนาแหล่งน้ำและ ทรัพยากรน้ำ เพื่อการอุปโภคบริโภค เพื่อการผลิตในภาคการเกษตรและ อุตสาหกรรม โดยคำนึงถึงสมดุลของ ระบบนิเวศ</p> <p>ป4.3 ส่งเสริมการเข้าถึงการให้บริการด้าน สาธารณูปโภคของเมือง</p> <p>ป4.4 ส่งเสริมการใช้ประโยชน์ของทรัพยากร ทางธรรมชาติ และสิ่งแวดล้อมอย่าง สมดุลตามเป้าหมายการพัฒนาที่ยั่งยืน (SUG: Sustainable Development Goals)</p> <p>ป4.5 สร้างความตระหนักู และ สนับสนุน การสร้างความพร้อมปรับตัวต่อการ เปลี่ยนแปลงสภาพภูมิอากาศ</p>	<p>เป้าประสงค์</p> <p>ป5.1 พัฒนาสมรรถนะบุคลากรทุกระดับงานให้ มีคุณภาพสูง</p> <p>ป5.2 ปรับปรุงสถานที่ทำงานให้ปลอดภัย และมีเครื่องมือ อุปกรณ์ในการทำงานครบ กว้าง</p> <p>ป5.3 จัดระบบและวิธีการทำงานที่เหมาะสม และชัดเจน เพื่อเสริมสร้างประสิทธิภาพ และประสิทธิผลในการทำงาน</p> <p>ป5.4 พัฒนางานองค์กรสัมพันธ์ เพื่อกระชับ ความร่วมมือในการทำงานร่วมกันพัฒนา คุณภาพชีวิตและการให้บริการ สาธารณประโยชน์แก่ประชาชน</p> <p>ป5.5 การเตรียมความพร้อมรองรับการ เปลี่ยนแปลง และ การจัดการภัยโยน งานคู่กับการปกครองส่วนท้องถิ่น</p> <p>ป5.6 ส่งเสริมการป้องกัน บรรเทาสาธารณภัย และความเสี่ยงภัยภัยร้าย ให้กับประชาชน จังหวัดลำปางให้รวดเร็ว ทั่วถึง และ ทันเวลา</p>	<p>เป้าประสงค์</p> <p>ป6.1 พัฒนาทักษะแม่ข่ายประชาชนทุกช่วงวัย และบุคลากรด้านการให้บริการการเข้า ใช้งานแพลตฟอร์มเทคโนโลยีดิจิทัล</p> <p>ป6.2 ส่งเสริมระบบนิเวศ (Bus Iness Ecosystem) ด้านการออกแบบ อุตสาหกรรมสร้างสรรค์ (Creative Industrial Design) ครอบคลุมไปทั่ว แพลตฟอร์มการตลาดดิจิทัล</p> <p>ป6.3 ส่งเสริมระบบนิเวศ และ แพลตฟอร์ม การตลาดดิจิทัล (Digital Marketing Platform) สำหรับสินค้าชุมชน และ สินค้าของจังหวัดลำปาง สินค้าเกษตร ปลอดภัยและเกษตรอินทรีย์</p> <p>ป6.4 ส่งเสริมการเข้าถึงการให้บริการระบบ รัฐบาลอิเล็กทรอนิกส์ องค์ของ องค์การ บริหารส่วนจังหวัดลำปาง</p>

๕) ยุทธศาสตร์ เป้าประสงค์ ตัวชี้วัด ค่าเป้าหมาย กลยุทธ์

ยุทธศาสตร์ประกอบไปด้วย ๖ ยุทธศาสตร์หลัก คือ

- ยุทธศาสตร์ที่ ๑** ส่งเสริมคุณภาพชีวิตที่ได้อย่างทั่วถึงและเท่าเทียม ประกอบด้วย ๙ เป้าประสงค์ ๙ ตัวชี้วัดยุทธศาสตร์ ๘ กลยุทธ์/แนวทางการพัฒนา และ ๑๐ ตัวชี้วัดโครงการ
- ยุทธศาสตร์ที่ ๒** พัฒนาเศรษฐกิจ เพื่อสร้างงาน สร้างรายได้ อย่างสมดุล ประกอบด้วย ๔ เป้าประสงค์ ๔ ตัวชี้วัดยุทธศาสตร์ ๕ กลยุทธ์/แนวทางการพัฒนา และ ๘ ตัวชี้วัดโครงการ
- ยุทธศาสตร์ที่ ๓** ส่งเสริมการท่องเที่ยววิถีใหม่ ประกอบด้วย ๔ เป้าประสงค์ ๔ ตัวชี้วัดยุทธศาสตร์ ๕ กลยุทธ์/แนวทางการพัฒนา และ ๗ ตัวชี้วัดโครงการ
- ยุทธศาสตร์ที่ ๔** พัฒนาโครงสร้างพื้นฐาน ทรัพยากรธรรมชาติ และ สิ่งแวดล้อมแบบองค์รวม ประกอบด้วย ๕ เป้าประสงค์ ๕ ตัวชี้วัดยุทธศาสตร์ ๔ กลยุทธ์/แนวทางการพัฒนา และ ๑๑ ตัวชี้วัดโครงการ
- ยุทธศาสตร์ที่ ๕** พัฒนา อบจ. ลำปาง ให้เป็นองค์กรคุณภาพ ประกอบด้วย ๖ เป้าประสงค์ ๖ ตัวชี้วัดยุทธศาสตร์ ๔ กลยุทธ์/แนวทางการพัฒนา และ ๘ ตัวชี้วัดโครงการ
- ยุทธศาสตร์ที่ ๖** ปรับตัวรับการเปลี่ยนแปลงทางดิจิทัล ประกอบด้วย ๔ เป้าประสงค์ ๔ ตัวชี้วัดยุทธศาสตร์ ๔ กลยุทธ์/แนวทางการพัฒนา และ ๔ ตัวชี้วัดโครงการ

ยุทธศาสตร์ที่ ๑ : ส่งเสริมคุณภาพชีวิตที่ดี อย่างทั่วถึงและเท่าเทียม

มี ๙ เป้าประสงค์ ๙ ตัวชี้วัดยุทธศาสตร์ ๘ กลยุทธ์/แนวทางการพัฒนา และ ๑๐ ตัวชี้วัดโครงการ ดังนี้

เป้าประสงค์	ตัวชี้วัดยุทธศาสตร์	ค่าเป้าหมาย
ป๑.๑ ส่งเสริมศักยภาพผู้สูงอายุ ให้มีหลักประกันความมั่นคงชีวิตหลักประกันทางสังคม การดูแลสุขภาพ และสร้างอาชีพและรายได้ ที่จำเป็นในการดำรงชีวิตหลังเกษียณ	KPI ๑.๑ ร้อยละแผนงานหรือโครงการส่งเสริมศักยภาพผู้สูงอายุ ที่มีผลสำเร็จในระดับ “ดี” ขึ้นไป	๘๐
ป๑.๒ ส่งเสริมสร้างศักยภาพให้ประชาชนทุกช่วงวัยมีคุณภาพเพิ่มขึ้น ได้รับการพัฒนาอย่างสมดุล ทั้งด้านร่างกายสติปัญญา และคุณธรรม มีโอกาสการเรียนรู้อย่างต่อเนื่อง	KPI ๑.๒ ร้อยละแผนงานหรือโครงการด้านส่งเสริมสร้างศักยภาพประชาชนทุกช่วงวัยมีคุณภาพเพิ่มขึ้น ที่มีผลสำเร็จในระดับ “ดี” ขึ้นไป	๘๐
ป๑.๓ สนับสนุนการกระจายการลงทุนด้านสวัสดิการสังคมแก่ประชาชน ได้ทั่วถึง และเท่าเทียม	KPI ๑.๓ ร้อยละแผนงานหรือโครงการด้านสวัสดิการและการสังคมสงเคราะห์ที่มีผลสำเร็จในระดับ “ดี” ขึ้นไป	๗๘
ป๑.๔ สนับสนุนการกระจายการลงทุนด้านโครงสร้างพื้นฐานและสาธารณูปโภค เพื่อความสะดวกในการดำรงชีวิตแก่ประชาชนได้ทั่วถึงและเท่าเทียม	KPI ๑.๔ ร้อยละแผนงานหรือโครงการด้านโครงสร้างพื้นฐานและสาธารณูปโภคที่มีผลสำเร็จในระดับ “ดี” ขึ้นไป	๘๐
ป๑.๕ ส่งเสริมการสาธารณสุขมูลฐาน ที่เน้นการดูแล ป้องกัน และ รักษา ให้กับประชาชน	KPI ๑.๕ ร้อยละแผนงานหรือโครงการด้านสาธารณสุขมูลฐานที่มีผลสำเร็จ ในระดับ “ดี” ขึ้นไป	๘๐
ป๑.๖ พัฒนาและสนับสนุนการให้บริการการศึกษา กีฬา และ วัฒนธรรม เพื่อเพิ่มโอกาสให้แก่ประชาชนอย่างเท่าเทียม	KPI ๑.๖ ร้อยละแผนงานหรือโครงการด้านการศึกษา กีฬา และ วัฒนธรรมที่มีผลสำเร็จในระดับ “ดี” ขึ้นไป	๘๐
ป๑.๗ สนับสนุนการเสริมสร้างชีวิตครอบครัวที่อบอุ่นด้วยการปลูกฝังศีลธรรมอันดีงาม	KPI ๑.๗ ร้อยละแผนงานหรือโครงการด้านเสริมสร้างชีวิตครอบครัวที่อบอุ่นที่มีผลสำเร็จในระดับ “ดี” ขึ้นไป	
ป๑.๘ ส่งเสริมความเข้มแข็งของชุมชนและสังคมตามระบอบประชาธิปไตยแบบมีส่วนร่วม เน้นการตระหนักรู้ถึงหน้าที่ สิทธิ และจิตสำนึกของการเป็นพลเมืองที่ดี	KPI ๑.๘ ระดับความสำเร็จในการรณรงค์เพื่อพัฒนาความเข้มแข็งชุมชน-สังคมตามระบอบประชาธิปไตย	๘๕
ป๑.๙ ส่งเสริมคุณภาพชีวิตในความปลอดภัยในชีวิตและทรัพย์สินให้กับประชาชน	KPI ๑.๙ ร้อยละแผนงานหรือโครงการส่งเสริมศักยภาพผู้สูงอายุที่มีผลสำเร็จในระดับ “ดี” ขึ้นไป	๘๕

กลยุทธ์/แนวทางการพัฒนา

ภายใต้ยุทธศาสตร์ที่ ๑

ก.๑.๑	การพัฒนาศักยภาพผู้สูงอายุทั้งกาย จิตใจ และสังคมอย่างสมดุล
ก.๑.๒	การส่งเสริมให้ประชาชนทุกช่วงวัยได้รับสวัสดิการพื้นฐานที่จำเป็นต่อการดำรงชีวิตและการได้รับการช่วยเหลือในกรณีเกิดสาธารณภัย (สำหรับ ป.๑.๒ และ ป.๑.๓)
ก.๑.๓	สนับสนุนให้ประชาชนได้รับบริการขั้นพื้นฐานในการดำรงชีวิต อย่างมั่นคง ปลอดภัย
ก.๑.๔	ส่งเสริมบริการสาธารณสุขมูลฐานให้กับประชาชนทั้งการแพทย์แผนไทยและแพทย์แผนปัจจุบัน
ก.๑.๕	ส่งเสริมและสนับสนุนการให้บริการศึกษา กีฬา ศิลปวัฒนธรรม ประเพณี และภูมิปัญญาท้องถิ่น
ก.๑.๖	สนับสนุนการเสริมสร้างชีวิต ครอบครัวอบอุ่น และห่างไกลยาเสพติด
ก.๑.๗	ส่งเสริมการพัฒนาชุมชนให้มีความเข้มแข็ง แบบมีส่วนร่วมทุกภาคส่วน
ก.๑.๘	ส่งเสริมให้ประชาชนเข้ามามีส่วนร่วมในการป้องกันปราบปรามอาชญากรรม

ตัวชี้วัดโครงการ

(จะใช้เป็นเกณฑ์คัดเลือกโครงการฯ เข้าแต่ละเป้าประสงค์ของยุทธศาสตร์ที่ ๑)

P๑.๑	ร้อยละของผู้สูงอายุที่มีความพึงพอใจต่อ การเข้าถึงบริการ/กิจกรรม ที่เอื้อประโยชน์ต่อการดำรงชีวิต ไม่น้อยกว่า ๗๐
P๑.๒	ร้อยละความพึงพอใจของผู้เข้าร่วมกิจกรรมส่งเสริมสมดุลทางกาย จิตใจ และ สติปัญญา ไม่น้อยกว่า ๘๐
P๑.๓	ร้อยละของความพึงพอใจในการเข้าถึงบริการด้านสวัสดิการสังคมของประชาชน ไม่น้อยกว่า ๘๐
P๑.๔	ร้อยละของความพึงพอใจในการเข้าถึงบริการด้านโครงสร้างพื้นฐานและสาธารณูปโภคของประชาชน ไม่น้อยกว่า ๘๐
P๑.๕	ระดับความสำเร็จของความของ อบจ. กับหน่วยงานด้านสาธารณสุขของจังหวัดลำปาง อยู่ในเกณฑ์ “ระดับดี”
P๑.๖.๑	ระดับความสำเร็จการบริหารจัดการโรงเรียนและสถานศึกษาในสังกัดของ อบจ. ไม่น้อยกว่า “ระดับดี”
P๑.๖.๒	ระดับความสำเร็จของความร่วมมือกับหน่วยงานที่เกี่ยวข้อง เพื่อสร้างโอกาสทางการศึกษา กีฬา และ วัฒนธรรม ประเพณี ภูมิปัญญา อยู่ในเกณฑ์ “ระดับดี”
P๑.๗	ร้อยละความพึงพอใจในกิจกรรมด้านการสร้างครอบครัวอบอุ่น ไม่น้อยกว่า ๘๐
P๑.๘	ระดับความสำเร็จของการจัดรณรงค์สร้างความเข้มแข็งแบบมีส่วนร่วมของประชาชนอย่างต่อเนื่องอยู่ในระดับ “ดี”
P๑.๙	ร้อยละความพึงพอใจในความปลอดภัยในชีวิตและทรัพย์สิน ไม่น้อยกว่า ๘๐

ยุทธศาสตร์ที่ ๒ : พัฒนาเศรษฐกิจเพื่อสร้างงาน สร้างรายได้ อย่างสมดุล

มี ๔ เป้าประสงค์ ๔ ตัวชี้วัดยุทธศาสตร์ ๕ กลยุทธ์/แนวทางการพัฒนา และ ๘ ตัวชี้วัดโครงการ ดังนี้

เป้าประสงค์ (Goal)	ตัวชี้วัดยุทธศาสตร์	ค่าเป้าหมาย
ป๒.๑ สร้างกลไก สภาพแวดล้อม และส่งเสริมเศรษฐกิจชุมชน ให้กับประชาชนอย่างยั่งยืนด้วยการผสมผสานของอัตลักษณ์ ภูมิปัญญาท้องถิ่น	KPI ๒.๑ ร้อยละของความสำเร็จตามเป้าหมาย ผลผลิตด้านส่งเสริมเศรษฐกิจชุมชน ของ องค์การบริหารส่วนจังหวัดลำปาง	๘๐
ป๒.๒ การเพิ่มมูลค่าการผลิตในภาคอุตสาหกรรม หัตถกรรม อุตสาหกรรม อุตสาหกรรมชุมชน และครัวเรือน บนพื้นฐานการออกแบบสร้างสรรค์ (Creative Design)	KPI ๒.๒ ร้อยละของความสำเร็จตามเป้าหมาย ผลผลิตด้านการผลิตในภาคอุตสาหกรรม หัตถกรรม-อุตสาหกรรม อุตสาหกรรมชุมชนและครัวเรือน ของ องค์การบริหารส่วนจังหวัดลำปาง	๘๐
ป๒.๓ การเพิ่มมูลค่าภาคการเกษตร เกษตรปลอดภัย และเกษตรอินทรีย์ เน้นการประยุกต์ใช้ภูมิปัญญาท้องถิ่น นวัตกรรมและเทคโนโลยีร่วมสมัยที่เหมาะสม อาทิเช่น การเกษตรอัจฉริยะ โรงงานอัจฉริยะ และเทคโนโลยีชีวภาพด้านอาหารและยา	KPI ๒.๓ ร้อยละของความสำเร็จตามเป้าหมาย ผลผลิตด้านการเกษตร เกษตรปลอดภัย และเกษตรอินทรีย์ของ องค์การบริหารส่วนจังหวัดลำปาง	๘๐
ป๒.๔ สร้างกลไกและส่งเสริมการพาณิชย์และการลงทุน เพื่อพัฒนาช่องทางการจำหน่ายสินค้าสู่ ตลาดในเขตจังหวัด ตลาดในประเทศ และตลาดส่งออก	KPI ๒.๔ ร้อยละของความสำเร็จตามเป้าหมาย ผลผลิตด้านการพาณิชย์และการลงทุน ขององค์การบริหารส่วนจังหวัดลำปาง	๘๐

กลยุทธ์/แนวทางการพัฒนา ภายใต้ยุทธศาสตร์ที่ ๒
ก๒.๑ ส่งเสริมพัฒนาศักยภาพของประชาชนเพื่อสร้างอาชีพ และพัฒนาเศรษฐกิจชุมชนแบบครบวงจร
ก๒.๒ ส่งเสริมพัฒนาการเป็นฐานการผลิตหัตถอุตสาหกรรม อุตสาหกรรมชุมชน และอุตสาหกรรมครัวเรือน
ก๒.๓.๑ พัฒนาและเพิ่มศักยภาพด้านเกษตรปลอดภัย เกษตรอินทรีย์ และเกษตรอัจฉริยะแบบครบวงจร
ก๒.๓.๒ พัฒนาศักยภาพ และถ่ายทอดองค์ความรู้ ด้านเกษตรอินทรีย์ และเกษตรอัจฉริยะแบบครบวงจร
ก๒.๔ พัฒนาและส่งเสริมให้มีการกระจายสินค้าที่ผลิตในจังหวัดลำปางออกสู่ตลาดทั้งภายในและภายนอกประเทศ

ตัวชี้วัดโครงการ	
(จะใช้เป็นเกณฑ์คัดเลือกโครงการฯ เข้าแต่ละเป้าประสงค์ของยุทธศาสตร์ที่ ๒)	
P๒.๑.๑	ร้อยละความพึงพอใจของผู้เข้าร่วมกิจกรรมพัฒนาศักยภาพด้านเศรษฐกิจชุมชน ไม่น้อยกว่า ๘๐
P๒.๑.๒	ร้อยละของการเพิ่มขึ้นของรายได้ของชุมชนเป้าหมาย ไม่น้อยกว่า ๘๐
P๒.๒.๑	ร้อยละความพึงพอใจของผู้เข้าร่วมกิจกรรมออกแบบสร้างสรรค์ในภาคอุตสาหกรรมกลุ่มเป้าหมาย ไม่น้อยกว่า ๘๐
P๒.๓.๑	ร้อยละความพึงพอใจของผู้เข้าร่วมกิจกรรมด้านเกษตรปลอดภัย ไม่น้อยกว่า ๘๐
P๒.๓.๒	ร้อยละของการเพิ่มขึ้นของรายได้ของชุมชนเป้าหมาย ไม่น้อยกว่า ๘๐
P๒.๓.๓	ร้อยละของผู้เข้าร่วมกิจกรรมมีความรู้ ความเข้าใจ เพิ่มขึ้น ไม่น้อยกว่า ๖๐
P๒.๔.๑	ระดับความสำเร็จของการสร้างช่องทางบริหารจัดการจำหน่ายสินค้า อยู่ในเกณฑ์ “ระดับดี”
P๒.๔.๒	ร้อยละของการเพิ่มขึ้นของรายได้จากการจำหน่ายสินค้า ไม่น้อยกว่า ๘๐

ยุทธศาสตร์ที่ ๓ : ส่งเสริมการท่องเที่ยววิถีใหม่

มี ๔ เป้าประสงค์ ๔ ตัวชี้วัดยุทธศาสตร์ ๕ กลยุทธ์/แนวทางการพัฒนา และ ๗ ตัวชี้วัดโครงการ ดังนี้

เป้าประสงค์ (Goal)	ตัวชี้วัดยุทธศาสตร์	ค่าเป้าหมาย
ป๓.๑ พัฒนาการท่องเที่ยวที่มีลักษณะเป้าหมายเฉพาะ (Niche Tourism) ในด้านโครงสร้างพื้นฐานและสาธารณูปโภค การบริหารจัดการ และการให้บริการคุณภาพสูง	KPI ๓.๑ ร้อยละแผนงานหรือโครงการพัฒนาการท่องเที่ยวที่มีลักษณะเป้าหมายเฉพาะ (Niche Tourism) ที่มีผลสำเร็จในระดับ “ดี” ขึ้นไป	๗๕
ป๓.๒ พัฒนาการท่องเที่ยวโดยชุมชนวิถีใหม่ (Community based tourism) ที่มุ่งเน้นกลุ่มเป้าหมายเฉพาะที่มีศักยภาพสูง ให้ได้มาตรฐานสากล	KPI ๓.๒ ร้อยละแผนงานหรือโครงการพัฒนาการท่องเที่ยวโดยชุมชนที่มีผลสำเร็จในระดับ “ดี” ขึ้นไป	๘๐
ป๓.๓ สร้างการตลาดที่เน้นการเป็นจุดหมายการท่องเที่ยว (Tourism Destination) และ แหล่งท่องเที่ยวแบบโลกเสมือนปลายทาง (Metaverse-Tourism)	KPI ๓.๓ ร้อยละแผนงานหรือโครงการด้านการตลาดแหล่งท่องเที่ยวที่มีผลสำเร็จในระดับ “ดี” ขึ้นไป	๘๐
ป๓.๔ พัฒนาคุณภาพระบบสนับสนุน และบุคลากรด้านการท่องเที่ยว ที่ผสมผสานความโดดเด่นของวัฒนธรรมที่ดีของชาวลำปาง	KPI ๓.๔ ร้อยละแผนงานหรือโครงการด้านพัฒนาศักยภาพบุคลากรในสายงานการท่องเที่ยวที่มีผลสำเร็จในระดับ “ดี” ขึ้นไป	๘๐

กลยุทธ์/แนวทางการพัฒนา ภายใต้ยุทธศาสตร์ที่ ๓
ก๓.๑ ส่งเสริมการพัฒนาแหล่งท่องเที่ยวให้เป็นแหล่งท่องเที่ยววิถีใหม่แหล่งท่องเที่ยวเป้าหมายเฉพาะ (Niche Tourism)
ก๓.๒ สร้างและพัฒนาแหล่งท่องเที่ยวโดยชุมชนวิถีใหม่ (Community-based tourism)
ก๓.๓ ส่งเสริมตลาดการท่องเที่ยวทั้งในระบบการเดินทางเข้าสู่แหล่งท่องเที่ยวจริง การท่องเที่ยวโดยใช้เทคโนโลยีหรือการท่องเที่ยวแบบโลกเสมือนปลายทาง (Metaverse-Tourism)
ก๓.๔ สร้างและพัฒนาโครงสร้างพื้นฐาน และระบบสาธารณูปโภคทางการท่องเที่ยว
ก๓.๔ พัฒนาศักยภาพทางการท่องเที่ยว

ตัวชี้วัดโครงการ (จะใช้เป็นเกณฑ์คัดเลือกโครงการฯ เข้าแต่ละเป้าประสงค์ของยุทธศาสตร์ที่ ๓)	
P๓.๑.๑	ระดับความสำเร็จของการส่งเสริมและการพัฒนาแหล่งท่องเที่ยวใหม่ อยู่ในเกณฑ์ “ระดับดี”
P๓.๑.๒	ร้อยละของรายได้จากการท่องเที่ยวของจังหวัดลำปางเพิ่มขึ้นไม่น้อยกว่า ๕
P๓.๒	ร้อยละของรายได้จากการท่องเที่ยวโดยวิถีสวนของจังหวัดลำปางเพิ่มขึ้นไม่น้อยกว่า ๗
P๓.๓.๑	ระดับความสำเร็จของการสร้างและพัฒนาแหล่งท่องเที่ยวใหม่ ที่เน้นการเป็นหมุดหมาย อยู่ในเกณฑ์ “ระดับดี”
P๓.๓.๒	สัดส่วนของรายได้จากการท่องเที่ยวแบบโลกเสมือน เพิ่มขึ้นไม่น้อยกว่าร้อยละ ๓ ของรายได้จากการท่องเที่ยวทั้งหมดของจังหวัดลำปาง
P๓.๔.๑	ร้อยละของโครงสร้างพื้นฐานและระบบสาธารณูปโภคของแหล่งท่องเที่ยวที่ได้ก่อสร้างและพัฒนาไม่น้อยกว่า ๓
P๓.๔.๒	ร้อยละบุคลากรด้านการท่องเที่ยว มีความรู้ ความสามารถ อยู่ในเกณฑ์ “ดี” ไม่น้อยกว่า ๘๐

ยุทธศาสตร์ที่ ๔ : พัฒนาโครงสร้างพื้นฐาน ทรัพยากรธรรมชาติและสิ่งแวดล้อมแบบองค์รวม

มี ๕ เป้าประสงค์ ๕ ตัวชี้วัดยุทธศาสตร์ ๔ กลยุทธ์/แนวทางการพัฒนา และ ๑๑ ตัวชี้วัดโครงการ ดังนี้

เป้าประสงค์ (Goal)	ตัวชี้วัดยุทธศาสตร์	ค่าเป้าหมาย
ป๔.๑ พัฒนาโครงข่ายการคมนาคมขนส่งระดับพื้นที่เพื่อเชื่อมโยงการสัญจร การท่องเที่ยว และการพัฒนาเมือง ได้อย่างมีประสิทธิภาพ	KPI ๔.๑ ร้อยละผลสำเร็จของโครงการด้านคมนาคมขนส่ง หรือประเด็นปัญหาระดับพื้นที่ที่ถูกเลือกและนำมาแก้ไข	๘๐
ป๔.๒ อนุรักษ์ ป่าไม้ และพัฒนาแหล่งน้ำและทรัพยากรน้ำเพื่อการอุปโภคบริโภค เพื่อการผลิตในภาคการเกษตรและอุตสาหกรรม โดยคำนึงถึงสมดุลของระบบนิเวศ	KPI ๔.๒ ร้อยละผลสำเร็จของโครงการด้านแหล่งน้ำและทรัพยากรน้ำ หรือประเด็นปัญหาระดับพื้นที่ที่ถูกเลือกและนำมาแก้ไข	๘๐
ป๔.๓ ส่งเสริมการเข้าถึงการให้บริการด้านสาธารณสุขของเมือง	KPI ๔.๓ ร้อยละความพึงพอใจของประชาชนในบริการด้านสาธารณสุข	๗๘
ป๔.๔ ส่งเสริมการใช้ประโยชน์ของทรัพยากรทางธรรมชาติ และสิ่งแวดล้อมอย่างสมดุลตามเป้าหมายการพัฒนาที่ยั่งยืน (SDG: Sustainable Development Goals)	KPI ๔.๔ ร้อยละของเครือข่ายชุมชนและสังคมที่ได้รับการสนับสนุนตามเกณฑ์เศรษฐกิจสีเขียว (Green Economy) ที่เกี่ยวข้อง	๗๐
ป๔.๕ สร้างความตระหนักรู้ และ สนับสนุนการสร้างความพร้อมปรับตัวต่อการเปลี่ยนแปลงของสภาพภูมิอากาศ	KPI ๕.๕ ร้อยละของประชาชนในพื้นที่เป้าหมายมีความรู้เรื่องการเปลี่ยนแปลงสภาพภูมิอากาศ	๗๐

กลยุทธ์/แนวทางการพัฒนา ภายใต้ยุทธศาสตร์ที่ ๔
ก๔.๑ ก่อสร้าง ปรับปรุง บำรุงรักษาถนน สะพาน สายทางอื่น ๆ และความปลอดภัยทางถนน
ก๔.๒ ก่อสร้างแหล่งน้ำ/ระบบกระจายน้ำเพื่อการเกษตรและอุปโภคบริโภค
ก๔.๓ ติดตั้ง/บำรุงรักษาระบบไฟส่องสว่าง
ก๔.๔ อนุรักษ์/ฟื้นฟู/เฝ้าระวังและป้องกันรักษาทรัพยากรธรรมชาติและสิ่งแวดล้อม (สำหรับ ป๔.๔ และ ป๔.๕)

ตัวชี้วัดโครงการ (จะใช้เป็นเกณฑ์คัดเลือกโครงการฯ เข้าแต่ละเป้าประสงค์ของยุทธศาสตร์ที่ ๔)	
P๔.๑.๑	ร้อยละของถนน หรือ สายทางที่ได้รับการซ่อมบำรุง แล้วเสร็จตามแผนงานประจำปี ไม่น้อยกว่า ๘๐
P๔.๑.๒	ร้อยละของถนน หรือ สายทางที่สร้าง หรือ ซ่อมสร้าง แล้วเสร็จตามแผนงานประจำปี ไม่น้อยกว่า ๘๐
P๔.๑.๓	ระดับความสำเร็จของแผนงานก่อสร้าง หรือ บำรุงรักษาสะพาน ไม่น้อยกว่า “ระดับดี”
P๔.๑.๔	ร้อยละความพึงพอใจในความสะอาดปลอดภัยในการใช้งานของประชาชนในพื้นที่ ไม่น้อยกว่า ๗๐
P๔.๒.๑	ร้อยละของแหล่งน้ำที่ การก่อสร้าง ปรับปรุง หรือ ซ่อมบำรุง แล้วเสร็จตามแผนงานประจำปี ไม่น้อยกว่า ๗๘
P๔.๒.๒	ร้อยละความพึงพอใจในการเข้าถึงบริการระบบน้ำประปาของประชาชนในพื้นที่เป้าหมาย ไม่น้อยกว่า ๗๐
P๔.๒.๓	ร้อยละการเพิ่มขึ้นของผลประโยชน์ทางเศรษฐกิจที่เกี่ยวข้องเนื่องจากแหล่งน้ำของประชาชนในพื้นที่เป้าหมายไม่น้อยกว่า ๕
P๔.๒.๔	ร้อยละการเพิ่มขึ้นของผลประโยชน์ทางเศรษฐกิจท่องเที่ยวที่เกี่ยวข้องเนื่องจากแหล่งน้ำของประชาชนในพื้นที่เป้าหมาย ไม่น้อยกว่า ๕
P๔.๓	ร้อยละความพึงพอใจในการเข้าถึงบริการด้านสาธารณสุขบุคคลของประชาชนในพื้นที่เป้าหมาย ไม่น้อยกว่า ๗๐
P๔.๔	ร้อยละความพึงพอใจในการเข้าถึงบริการระบบน้ำจากแหล่งน้ำธรรมชาติของประชาชนในพื้นที่เป้าหมาย ไม่น้อยกว่า ๗๐
P๔.๕	ระดับความสำเร็จของการสร้างความตระหนักรู้ด้านสภาพการเปลี่ยนแปลงทางภูมิอากาศของประชาชน ไม่น้อยกว่า “ระดับดี”

ยุทธศาสตร์ที่ ๕ : พัฒนา อบจ.ลำปาง ให้เป็นองค์กรคุณภาพ

มี ๖ เป้าประสงค์ ๖ ตัวชี้วัดยุทธศาสตร์ ๔ กลยุทธ์/แนวทางการพัฒนา และ ๘ ตัวชี้วัดโครงการ ดังนี้

เป้าประสงค์ (Goal)	ตัวชี้วัดยุทธศาสตร์	ค่าเป้าหมาย
ป๕.๑ พัฒนาสมรรถนะบุคลากรทุกระดับงานให้มีคุณภาพสูง	KPI ๕.๑ ร้อยละของส่วนราชการสังกัด อบจ.ลำปาง ที่มีบุคลากรที่ผ่านเกณฑ์การประเมินสมรรถนะ ใน “ระดับดี” ขึ้นไป	๘๐
ป๕.๒ ปรับปรุงสถานที่ทำงานให้ปลอดภัย และมีเครื่องมือ อุปกรณ์ในการทำงานครบถ้วน	KPI ๕.๒ ร้อยละของส่วนราชการในสังกัด มีสถานที่ทำงานปลอดภัยและถูกสุขลักษณะตามเกณฑ์ที่ทำงานเปี่ยมสุข ของ อบจ.ลป. ใน “ระดับดี” ขึ้นไป	๘๐
ป๕.๓ จัดระบบและวิธีการทำงานที่เหมาะสมและชัดเจน เพื่อเสริมสร้างประสิทธิภาพและประสิทธิผลในการทำงาน	KPI ๕.๓ ร้อยละของค่าเฉลี่ยถ่วงน้ำหนักผลการปฏิบัติงานและตัวชี้วัดสำคัญของสวนราชการในสังกัดอยู่ในเกณฑ์ “ระดับดี” ขึ้นไป	๘๐
ป๕.๔ พัฒนางานองค์กรสัมพันธ์ เพื่อกระชับความร่วมมือในการทำงานร่วมกันพัฒนา คุณภาพชีวิต และการให้บริการสาธารณสุขประโยชน์แก่ประชาชน	KPI ๕.๔ ร้อยละความพึงพอใจในการแก้ปัญหา ร่วมกันของเครือข่ายพันธมิตร	๗๘
ป๕.๕ การเตรียมความพร้อมรองรับการเปลี่ยนแปลง และ ภารกิจการถ่ายโอนงานสู่องค์กรปกครองส่วนท้องถิ่น	KPI ๕.๕ ร้อยละของของสวนราชการในสังกัด ที่มีระดับความพร้อมของการรองรับภารกิจ การถ่ายโอนงาน อยู่ในเกณฑ์ “ระดับดี” ขึ้นไป	๘๐
ป๕.๖ ส่งเสริมการป้องกัน บรรเทาสาธารณภัย และ ความสงบเรียบร้อย ให้กับประชาชนจังหวัดลำปาง ให้รวดเร็ว ท้วถึง และ ทันเวลา	KPI ๕.๖ ร้อยละความพึงพอใจในการแก้ปัญหา ร่วมกันของเครือข่ายพันธมิตร ในด้านการ ป้องกันและบรรเทาสาธารณภัย	๗๘

กลยุทธ์/แนวทางการพัฒนา ภายใต้ยุทธศาสตร์ที่ ๕	
ก.๕.๑	พัฒนาศักยภาพบุคลากรองค์การบริหารส่วนจังหวัดลำปาง
ก.๕.๒	พัฒนางาน พัฒนาอาคารสถานที่ ตลอดจนเครื่องมือที่ใช้ในการปฏิบัติงานให้เพียงพอและพร้อมสำหรับการปฏิบัติงาน (สำหรับ ป๕.๒ และ ป๕.๓)
ก.๕.๓	จัดให้มีกิจกรรมองค์กรสัมพันธ์ เพื่อพัฒนาความร่วมมือระหว่างเครือข่ายองค์การบริหารปกครองส่วนท้องถิ่น ส่วนราชการ และองค์กรภาคประชาสังคม
ก.๕.๔	บูรณาการการทำงานและสร้างเครือข่ายความร่วมมือในการปฏิบัติงาน (สำหรับ ป๕.๕ และ ป๕.๖)

ตัวชี้วัดโครงการ (จะใช้เป็นเกณฑ์คัดเลือกโครงการฯ เข้าแต่ละเป้าประสงค์ของยุทธศาสตร์ที่ ๕)	
P๕.๑	ร้อยละของผู้เข้ารับการอบรม/พัฒนา ผ่านเกณฑ์การประเมินสมรรถนะ ใน "ระดับดี" ขึ้นไป ไม่น้อยกว่า ๗๘
P๕.๒.๑	ร้อยละความพึงพอใจของบุคลากรต่อสถานที่ทำงาน ไม่น้อยกว่า ๘๐
P๕.๒.๒	ร้อยละความพึงพอใจของบุคลากรต่อเครื่องมือ และ อุปกรณ์ในการทำงาน ไม่น้อยกว่า ๘๐
P๕.๒.๓	ร้อยละของบุคลากรที่ปฏิบัติงานได้ตามขั้นตอนการทำงานมาตรฐาน (SOP) ไม่น้อยกว่า ๗๕
P๕.๒.๔	ร้อยละของโครงการที่ออกติดตามและตรวจสอบการดำเนินงานโครงการของ อบจ.ลำปาง อยู่ในระดับ "ดี"
P๕.๓	ร้อยละของการจัดกิจกรรมองค์กรสัมพันธ์ ที่มีผลสัมฤทธิ์ ในระดับ "ดี" ไม่น้อยกว่า ๘๐
P๕.๔.๑	ระดับความสำเร็จของความก้าวหน้าในแผนงานรับมอบการถ่ายโอนงานสู่ อบจ.ลำปาง อยู่ในเกณฑ์ "ดีมาก"
P๕.๔.๒	ร้อยละของการจัดงบประมาณที่จะใช้ในการลงทุนด้านป้องกัน บรรเทาสาธารณภัย และความสงบเรียบร้อยที่มีผลสัมฤทธิ์ ในระดับ "ดี" ไม่น้อยกว่า ๘๐

ยุทธศาสตร์ที่ ๖ : ปรับตัวรับการเปลี่ยนแปลงทางดิจิทัล

มี ๔ เป้าประสงค์ ๔ ตัวชี้วัดยุทธศาสตร์ ๔ กลยุทธ์/แนวทางการพัฒนา และ ๔ ตัวชี้วัดโครงการ ดังนี้

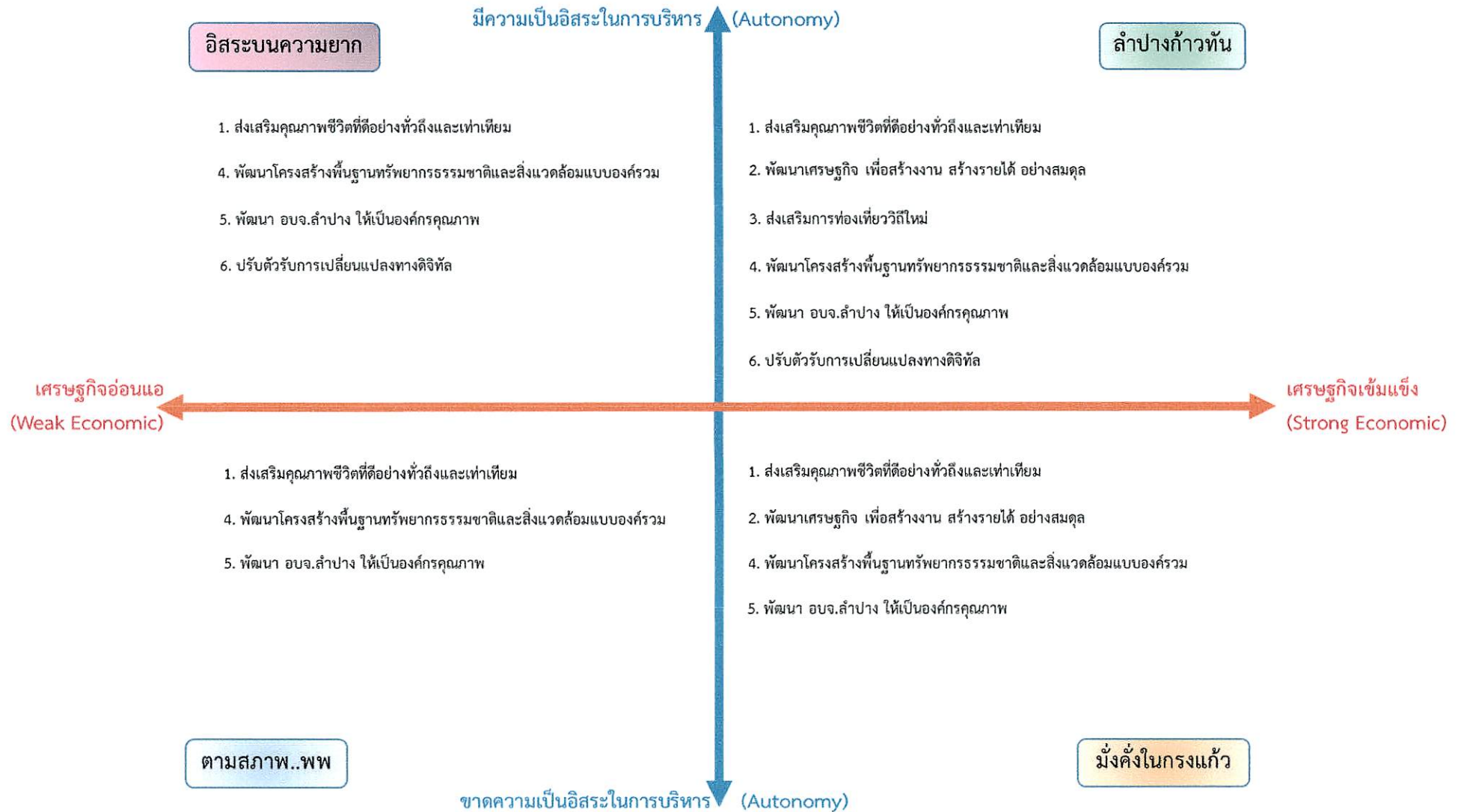
เป้าประสงค์ (Goal)	ตัวชี้วัดยุทธศาสตร์	ค่าเป้าหมาย
ป๖.๑ พัฒนาทักษะแก่ประชาชนทุกช่วงวัยและบุคลากรด้านการให้บริการการใช้งานแพลตฟอร์มเทคโนโลยีดิจิทัล	KPI๖.๑ ร้อยละแผนงานหรือโครงการด้านทักษะการใช้แพลตฟอร์มเทคโนโลยีดิจิทัลที่มีผลสำเร็จในระดับ “ดี” ขึ้นไป	๘๐
ป๖.๒ ส่งเสริมระบบนิเวศ (Business Ecosystem) ด้านการออกแบบอุตสาหกรรมสร้างสรรค์ (Creative Industrial Design) ควบคู่ไปกับแพลตฟอร์มการตลาดดิจิทัล	KPI๖.๒ ร้อยละแผนงานหรือโครงการด้านพัฒนาการออกแบบอุตสาหกรรมสร้างสรรค์ที่มีผลสำเร็จในระดับ “ดี” ขึ้นไป	๗๕
ป๖.๓ ส่งเสริมระบบนิเวศ และ แพลตฟอร์มการลงทุนแพลตฟอร์มการตลาดดิจิทัล (Digital Marketing Platform) สำหรับสินค้าชุมชน และ สินค้าของจังหวัดลำปาง สินค้าเกษตรปลอดภัยและเกษตรอินทรีย์	KPI๖.๓ ร้อยละแผนงานหรือโครงการด้านแพลตฟอร์มการตลาดดิจิทัลที่มีผลสำเร็จในระดับ “ดี” ขึ้นไป	๗๕
ป๖.๔ ส่งเสริมการเข้าถึงการให้บริการระบบรัฐบาลอิเล็กทรอนิกส์ของ องค์การบริหารส่วนจังหวัดลำปาง	KPI๖.๔ ร้อยละแผนงานหรือโครงการด้านระบบรัฐบาลอิเล็กทรอนิกส์ที่มีผลสำเร็จในระดับ “ดี” ขึ้นไป	๗๕

กลยุทธ์/แนวทางการพัฒนา ภายใต้ยุทธศาสตร์ที่ ๖
ก๖.๑ พัฒนาความรู้ทักษะด้านแพลตฟอร์มเทคโนโลยีดิจิทัล ทั้งในรูปแบบ Onsite และ Online
ก๖.๒ ส่งเสริมความรู้การลงทุนพัฒนาระบบนิเวศ และการออกแบบอุตสาหกรรมสร้างสรรค์
ก๖.๓ ส่งเสริมความรู้การพัฒนาแพลตฟอร์มการตลาดดิจิทัล สำหรับชุมชน และ สินค้าที่ผลิตในจังหวัดลำปาง
ก๖.๔ ส่งเสริมให้ประชาชนเข้าถึงบริการอิเล็กทรอนิกส์ของรัฐ

ตัวชี้วัดโครงการ	
(จะใช้เป็นเกณฑ์คัดเลือกโครงการฯ เข้าแต่ละเป้าประสงค์ของยุทธศาสตร์ที่ ๖)	
P๖.๑	ร้อยละของผู้เข้ารับการอบรม/พัฒนา ด้านทักษะการใช้แพลตฟอร์มเทคโนโลยีดิจิทัล ที่ผ่านเกณฑ์ความรู้ในระดับ “ดี” ขึ้นไป ไม่น้อยกว่า ๘๐
P๖.๒	ร้อยละแผนงานหรือโครงการด้านพัฒนาการออกแบบอุตสาหกรรมสร้างสรรค์ที่มีผลสำเร็จในระดับ “ดี” ขึ้นไป
P๖.๓	ร้อยละแผนงานหรือโครงการด้านแพลตฟอร์มการตลาดดิจิทัลที่มีผลสำเร็จในระดับ “ดี” ขึ้นไป
P๖.๔	ร้อยละแผนงานหรือโครงการด้านระบบรัฐบาลอิเล็กทรอนิกส์ที่มีผลสำเร็จในระดับ “ดี” ขึ้นไป

๖) ความเข้ากันได้ของยุทธศาสตร์และภาพฉากทัศน์ ของ อบจ.ลำปาง

จากภาพฉากทัศน์ของการมองยุทธศาสตร์เชิงอนาคต (Strategic Foresight) ที่มีภาพฉากทัศน์อยู่ ๔ ภาพ คือ ลำปางก้าวหน้า อีระบบความยาก ตามสภาว..พพ และ มั่งคั่งในกรงแก้ว ดังรายละเอียดที่กล่าวไว้แล้วในบทที่ ๒ (ดูรูปแสดงการวิเคราะห์ผลการกำหนดภาพฉากทัศน์อนาคต ในห้วงระยะเวลา ๑๐ ปี ประกอบ) และการกำหนดยุทธศาสตร์การพัฒนาขององค์การบริหารส่วนจังหวัดลำปาง ดังรูปภาพรวมยุทธศาสตร์การพัฒนาองค์การบริหารส่วนจังหวัดลำปาง (พ.ศ. ๒๕๖๖-๒๕๗๐) สามารถแสดงความเข้ากันได้ของยุทธศาสตร์และฉากทัศน์ตามรูปความเข้ากันได้ของยุทธศาสตร์องค์การบริหารส่วนจังหวัดลำปางในฉากทัศน์แห่งอนาคต ๑๐ ปี



๗) การกำหนดจุดยืนเชิงยุทธศาสตร์ (Strategic Positioning)

การกำหนดจุดยืนเชิงยุทธศาสตร์ขององค์การบริหารส่วนจังหวัดลำปางที่มีความสอดคล้องกับยุทธศาสตร์ขององค์การบริหารส่วนจังหวัดลำปาง (พ.ศ.๒๕๖๖ - ๒๕๗๐) โดยมีหลักคิดว่าจะเสริมสร้างจุดยืนเชิงยุทธศาสตร์ของ องค์การบริหารส่วนจังหวัดลำปางในบริบทใหม่ที่เน้นความเป็นจังหวัดที่ “น่าอยู่ น่าเยือน และน่าลงทุน” ด้วยเป้าหมายเชิงยุทธศาสตร์ ใน ๕ ประเด็น ที่มีความเชื่อมโยงกับ ๑๓ หมุดหมายภายใต้แผนพัฒนาเศรษฐกิจและสังคมแห่งชาติ ฉบับที่ ๑๓ รายละเอียด ๑๓ หมุดหมายที่ใช้แทนกรอบยุทธศาสตร์ตามกรอบแผนพัฒนาเศรษฐกิจและสังคมแห่งชาติ ฉบับที่ ๑๓

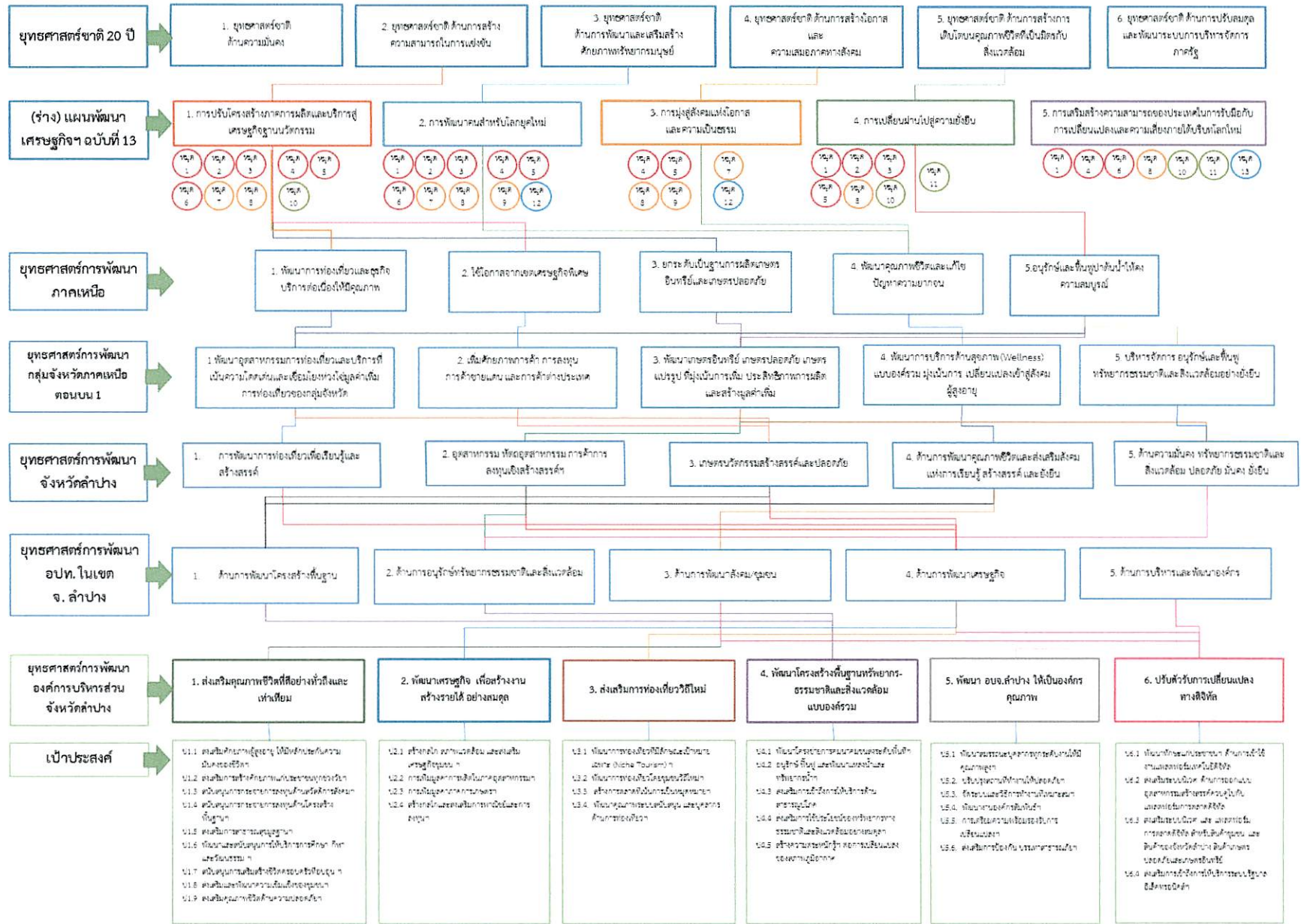
ตารางแสดงความเชื่อมโยงของจุดยืนเชิงยุทธศาสตร์กับ ๑๓ หมุดหมาย

จุดยืนเชิงยุทธศาสตร์ อบจ.ลป.	หมุดหมายที่	กลยุทธ์ (ภายใต้หมุดหมาย)
๑. เน้นการขยายตัวของตลาดสินค้าเกษตรปลอดภัย และเกษตรอินทรีย์	๑. ไทยเป็นประเทศชั้นนำด้านสินค้าเกษตร และเกษตรแปรรูปมูลค่าสูง	ก.๒ ส่งเสริมการขยายตัวของตลาดสินค้าเกษตรมูลค่าสูง
๒. สร้างสินค้าและกิจกรรมการท่องเที่ยวมูลค่าสูง	๒. ไทยเป็นจุดหมายของการท่องเที่ยวที่เน้นคุณภาพและความยั่งยืน	ก.๑ ส่งเสริมกิจกรรม สินค้าและบริการการท่องเที่ยวมูลค่าสูง
๓. ร่วมขับเคลื่อนสังคมและเศรษฐกิจด้วยเทคโนโลยีดิจิทัลที่เหมาะสมกับบริบทของลำปาง	๖. ไทยเป็นฐานการผลิตอุปกรณ์อิเล็กทรอนิกส์อัจฉริยะที่สำคัญของโลก	ก.๑ ขับเคลื่อนสังคมและเศรษฐกิจไทยด้วยดิจิทัล
๔. พัฒนาประชาชนทุกช่วงวัยในทุกมิติ ทั้งการเรียนรู้ของเด็ก สมรรถนะของแรงงาน และคุณค่าของผู้สูงอายุ	๑๒.ไทยมีกำลังคนสมรรถนะสูง มุ่งเรียนรู้อย่างต่อเนื่อง ตอบโจทย์การพัฒนาแห่งอนาคต	ก.๑ พัฒนาคอนไทยทุกช่วงวัยในทุกมิติ ทั้งการเรียนรู้ของเด็ก สมรรถนะแรงงาน และคุณค่าของผู้สูงอายุ
๕. ปรับเปลี่ยนการบริหารจัดการของ อบจ. ลำปาง ให้ยืดหยุ่น เชื่อมโยงเปิดกว้าง และมีประสิทธิภาพ	๑๓. ไทยมีภาครัฐที่ทันสมัย มีประสิทธิภาพ และตอบโจทย์ประชาชน	ก.๒ ปรับเปลี่ยนการบริหารจัดการภาครัฐให้ยืดหยุ่น เชื่อมโยง เปิดกว้าง และมีประสิทธิภาพ

๘) ความเชื่อมโยงเชิงยุทธศาสตร์

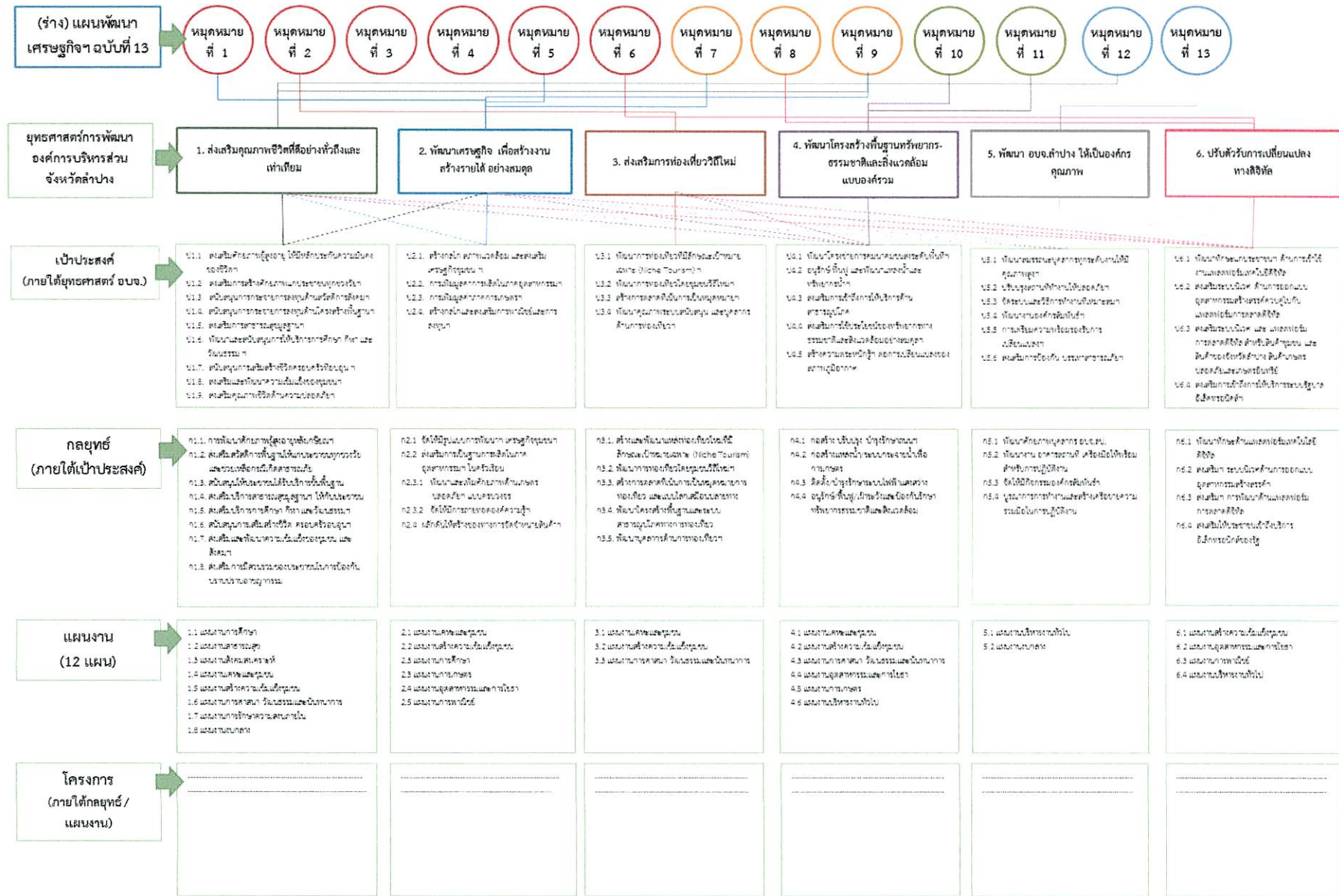
การวิเคราะห์ความเชื่อมโยงกับแผนยุทธศาสตร์ระดับมหภาค เริ่มต้นจากการนำเอายุทธศาสตร์ชาติ ๒๐ ปี เป็นตัวตั้ง ตามมาด้วย เป้าหมายการพัฒนา และ หมุดหมาย ของ (ร่าง) แผนพัฒนาเศรษฐกิจและสังคมแห่งชาติ ฉบับที่ ๑๓ (พ.ศ. ๒๕๖๖ - ๒๕๗๐) ซึ่งจะประกาศใช้ในเดือนตุลาคม ๒๕๖๕ ในการนี้ สำนักงานสภาพัฒนาการเศรษฐกิจและสังคมแห่งชาติ จึงได้ปรับกระบวนการทัศน์ในการจัดทำแผนพัฒนาเศรษฐกิจและสังคมแห่งชาติ ฉบับที่ ๑๓ (พ.ศ. ๒๕๖๖ - ๒๕๗๐) ให้เป็นแผนที่มีความชัดเจนในการกำหนดทิศทางและเป้าหมายการพัฒนา ประเทศที่ต้องการมุ่งเน้นและบรรลุผลภายในช่วงเวลาของแผน ให้สามารถชี้ชัดถึงเป้าหมายหลักที่ประเทศไทยต้องดำเนินการให้เกิดผล โดยได้เปลี่ยนมาใช้ ๕ เป้าหมายหลัก ๑๓ หมุดหมาย แทนยุทธศาสตร์ของแผน ดังที่เคยใช้มาในแผนพัฒนาเศรษฐกิจและสังคมแห่งชาติ ฉบับที่ ๑๒ จากนั้น จึงมาวิเคราะห์เชื่อมโยงเข้ากับแผนพัฒนาภาคเหนือ แผนพัฒนาภาคเหนือตอนบน ๑ แผนพัฒนาจังหวัด และยุทธศาสตร์การพัฒนาองค์กรปกครองส่วนท้องถิ่นในเขตจังหวัดลำปางตามลำดับ

ความเชื่อมโยงระหว่างยุทธศาสตร์มหภาค - ยุทธศาสตร์การพัฒนากองคการบริหารส่วนจังหวัดลำปาง พ.ศ. 2566 - 2570




รูปที่ 5-5 ความเชื่อมโยงระหว่างยุทธศาสตร์มหภาค - ยุทธศาสตร์การพัฒนากองคการบริหารส่วนจังหวัดลำปาง พ.ศ. 2566 - 2570

ความเชื่อมโยงระหว่างยุทธศาสตร์การพัฒนากองการบริหารส่วนจังหวัดลำปาง - 13 หมุดหมายของแผนพัฒนาเศรษฐกิจและสังคมแห่งชาติ ฉบับที่ 13



รูปที่ 5-6 ความเชื่อมโยงระหว่างยุทธศาสตร์การพัฒนากองการบริหารส่วนจังหวัดลำปาง - 13 หมุดหมายของแผนพัฒนาเศรษฐกิจและสังคมแห่งชาติ ฉบับที่ 13



รูปที่ 5-7 ภาพรวมการเชื่อมโยง “ตัวชี้วัดยุทธศาสตร์” และ “ตัวชี้วัดโครงการ”

(๓) การวิเคราะห์เพื่อพัฒนาท้องถิ่น

๓.๑ การวิเคราะห์กรอบการจัดทำยุทธศาสตร์ขององค์กรปกครองส่วนท้องถิ่น

กรอบการจัดทำยุทธศาสตร์การพัฒนาขององค์การบริหารส่วนจังหวัดลำปาง (พ.ศ.๒๕๖๖-๒๕๗๐)

โดยใช้การวิเคราะห์ SWOT Analysis ประกอบด้วย

ปัจจัยภายใน (Internal Environment)	
จุดแข็ง (Strength)	จุดอ่อน (Weakness)
<p>S๑. นายองค์การบริหารส่วนจังหวัดลำปางกำหนดวิสัยทัศน์และนโยบายการบริหารองค์การบริหารส่วนจังหวัดลำปางอย่างชัดเจน ส่งผลให้การกำหนดยุทธศาสตร์เป็นที่ยอมรับจากผู้นำไปขับเคลื่อนสู่การปฏิบัติได้ง่ายและสามารถทำงานร่วมกันกับฝ่ายสมาชิกสภาองค์การบริหารส่วนจังหวัดลำปางด้วยความร่วมมือที่ดี</p> <p>S๒. มีหน้าที่เป็นองค์กรหลักในการประสานการจัดทำและขับเคลื่อนแผนพัฒนาท้องถิ่นในเขตจังหวัดลำปาง</p> <p>S๓. การแบ่งส่วนราชการภายใน และการกำหนดหน้าที่ความรับผิดชอบตามโครงสร้างองค์กรมีความชัดเจนและเป็นระบบ</p> <p>S๔. มีเครื่องมือ อุปกรณ์และสิ่งอำนวยความสะดวกขั้นพื้นฐานที่สนับสนุนการทำงานที่เหมาะสมกับภารกิจที่รับผิดชอบ</p> <p>S๕. องค์การบริหารส่วนจังหวัดลำปางมีรายได้จากการจัดเก็บภาษีได้เองส่วนหนึ่ง เช่น ภาษีโรงแรม ภาษีน้ำมัน ภาษียาสูบ เป็นต้น และเงินรายได้จากรัฐบาลจัดสรรอีกส่วนหนึ่ง</p> <p>S๖. มีการประชาสัมพันธ์เผยแพร่ข้อมูลข่าวสารกิจกรรมต่าง ๆ ที่ได้ดำเนินการ โดยผ่านทางเว็บไซต์ขององค์กรอย่างสม่ำเสมอ</p> <p>S๗. บุคลากรองค์การบริหารส่วนจังหวัดลำปาง มีความรู้ความสามารถในระดับหนึ่งที่เหมาะสมกับตำแหน่งหน้าที่ และมีระเบียบวินัย ทำให้การทำงานเป็นไปอย่างมีประสิทธิภาพในภาพรวม</p> <p>S๘. มีระเบียบวิธีปฏิบัติของระบบการตรวจสอบภายในที่ได้มาตรฐาน</p>	<p>W๑. การจัดลำดับความสำคัญของโครงการ/กิจกรรม ภายใต้ยุทธศาสตร์ยังไม่ชัดเจนและเชื่อมโยงต่อการจัดทำและการสนับสนุนงบประมาณที่มุ่งประสิทธิผล</p> <p>W๒. ส่วนราชการภายในองค์กรยังไม่สามารถจัดทำการวิเคราะห์ ประมวล และเชื่อมโยงข้อมูลเพื่อใช้ในการตัดสินใจเกี่ยวกับการพัฒนาท้องถิ่นแบบบูรณาการ</p> <p>W๓. ขาดประสิทธิภาพในการกระจายตัวของเทคโนโลยีสารสนเทศที่ครอบคลุมทุกส่วนราชการ</p> <p>W๔. ขาดระบบการบำรุงรักษาเชิงป้องกันของเครื่องจักร เครื่องมือและเครื่องใช้ เพื่อให้ใช้งานได้เต็มประสิทธิภาพตลอดอายุการใช้งาน</p> <p>W๕. ประสานความร่วมมือกับหน่วยงานและองค์กรปกครองส่วนท้องถิ่นระดับพื้นที่ (องค์การบริหารส่วนตำบล เทศบาล) ขาดความชัดเจนในวิธีปฏิบัติร่วมกัน</p> <p>W๖. ยังต้องปรับปรุงระบบการประเมินผลการปฏิบัติงานของบุคลากรให้ชัดเจนเหมาะสม เพื่อการบริหารงานบุคคลที่มีประสิทธิภาพเพิ่มขึ้น</p> <p>W๗. การใช้งบประมาณขององค์กรในบางโครงการไม่สามารถแสดงให้เห็นถึงความคุ้มค่าและประโยชน์หลากหลายที่ประชาชนจะได้รับ</p> <p>W๘. ยังต้องปรับปรุงระบบเทคโนโลยีสารสนเทศ เพื่อรองรับการทำงานตามยุทธศาสตร์ในระยะยาว ทั้งในด้านฮาร์ดแวร์ ซอฟต์แวร์ และสมรรถนะของบุคลากร</p>

ปัจจัยภายนอก (External Environment)	
โอกาส (Opportunity)	ภัยคุกคาม/ปัญหา (Threats)
<p>O๑. กรอบแผนพัฒนาเศรษฐกิจและสังคมแห่งชาติ ฉบับที่ ๑๓ ให้ความสำคัญกับการกระจายอำนาจสู่ส่วนราชการท้องถิ่นในการแก้ไขปัญหาด้านเศรษฐกิจ</p> <p>O๒. มีความสัมพันธ์ระดับองค์กรที่ดีกับหน่วยราชการหลักของจังหวัดลำปาง</p> <p>O๓. ลำปางเป็นแหล่งผลิตและจำหน่ายสินค้าเซรามิกและหัตถอุตสาหกรรมคุณภาพดีและเป็นที่ยอมรับมากที่สุดในประเทศ ผลิตภัณฑ์เซรามิกได้รับการยอมรับและส่งออกในต่างประเทศ</p> <p>O๔. ลำปางเป็นที่ตั้งของการไฟฟ้าฝ่ายผลิต (แม่เมาะ) ที่เป็นแหล่งผลิตกระแสไฟฟ้าและพลังงานทดแทนที่สำคัญของประเทศ</p> <p>O๕. มีองค์กรภาคเอกชน องค์กรธุรกิจให้การสนับสนุน การดำเนินงานต่างๆ ภายในพื้นที่และท้องถิ่น จังหวัดลำปาง ส่งผลให้สามารถขับเคลื่อนได้สะดวก และรวดเร็วยิ่งขึ้น</p> <p>O๖. ลำปางมีการคมนาคมที่สะดวก ทั้งทางบก ทางราง และทางอากาศ</p> <p>O๗. ความก้าวหน้าทางเทคโนโลยีสารสนเทศ (IT) ที่สามารถนำมาช่วยในการบริหารจัดการภาคส่วนต่าง ๆ ได้ทั้งภาครัฐและภาคเอกชน ซึ่งจะช่วยให้เกิดประสิทธิภาพลดต้นทุน และรวดเร็วมากขึ้น</p> <p>O๘. ลำปางมีแหล่งทรัพยากรธรณีวิทยาที่โดดเด่นและมีคุณค่าระดับเอเชียและระดับโลก</p>	<p>T๑. ความผันผวนทางเศรษฐกิจที่ได้รับผลกระทบมาจากโรคระบาด โควิด-๑๙</p> <p>T๒. ปัญหาเสถียรภาพทางการเมืองที่กระทบต่อความเชื่อมั่นของนักลงทุน อันส่งผลต่อการขับเคลื่อนยุทธศาสตร์การพัฒนาในทุกระดับ</p> <p>T๓. การจัดการผังเมือง และการทับซ้อนของการประกาศเขตพื้นที่ป่าในเขตที่ดินทำกิน ส่งผลให้ชุมชนหรือท้องถิ่นไม่สามารถเข้าไปดำเนินกิจกรรมและโครงการต่าง ๆ ได้</p> <p>T๔. กฎ ระเบียบภายใต้พระราชบัญญัติการกระจายอำนาจ กฎกระทรวง และระเบียบอื่นๆ ที่เกี่ยวข้อง ขาดความชัดเจนและไม่เอื้อต่อการทำงานเพื่อตอบสนองความต้องการของประชาชนที่หลากหลาย</p> <p>T๕. ปัญหาสภาพแวดล้อมและสภาวะอากาศที่เปลี่ยนแปลง ส่งผลให้เกิดภัยธรรมชาติ กระทบต่อผลผลิตทางการเกษตร ขาดการวางแผนการผลิต ทำให้เกิดภาวะผลผลิตทางการเกษตรล้นตลาด พุทธิกรรม การจำหน่ายสินค้าผ่านพ่อค้าคนกลาง ต้นทุนการผลิตสูงจากการใช้สารเคมี</p> <p>T๖. เสถียรภาพและความไม่แน่นอนของภาวะเศรษฐกิจในระดับโลกและภูมิภาค จะส่งผลต่อระบบเศรษฐกิจของประเทศและของจังหวัดลำปาง</p> <p>T๗. ความผันผวนจากการเปลี่ยนแปลงของสภาพภูมิอากาศโลกที่รุนแรงขึ้น อาจมีผลต่อการเกิดสาธารณภัยต่าง ๆ ที่กระทบต่อภาคการผลิต โดยเฉพาะด้านเกษตรกรรม และภาระการใช้จ่ายงบประมาณเพื่อการแก้ไข</p> <p>T๘. ขาดการบริหารจัดการน้ำที่มีประสิทธิภาพที่เป็นปัจจัยการผลิตที่สำคัญในการทำการเกษตร และอุปโภคบริโภค</p>

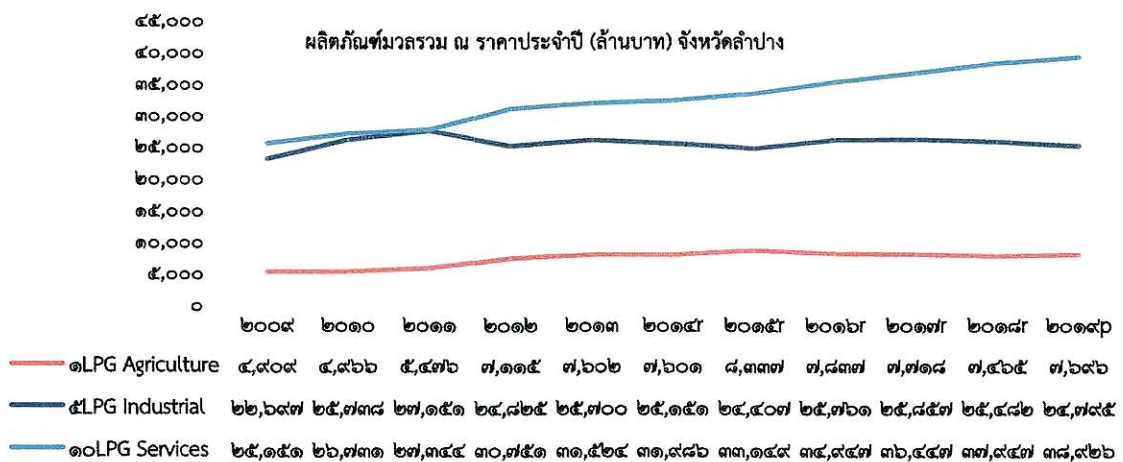
การวิเคราะห์ปัจจัยและสถานการณ์การเปลี่ยนแปลงที่มีผลต่อการพัฒนา

๑. ด้านเศรษฐกิจ

จังหวัดลำปางมีอัตราการขยายตัวของผลิตภัณฑ์มวลรวมจังหวัดเพิ่มขึ้นในอัตราที่ลดลง ผลิตภัณฑ์จังหวัดปี ๒๕๖๐ มูลค่า ๗๐,๐๒๓ ล้านบาท ในปี ๒๕๖๒ เพิ่มขึ้นเป็น ๗๑,๔๑๗ ล้านบาท ตารางที่ ๓ – ๓๘ แสดงข้อมูลผลิตภัณฑ์มวลรวมจังหวัดลำปาง ช่วงปี ๒๕๕๘-๒๕๖๒

เมื่อวิเคราะห์รายละเอียดในสาขาการผลิตจะพบว่ามูลค่าผลิตภัณฑ์มวลรวมภาคอุตสาหกรรม มีแนวโน้มลดลง มูลค่าผลิตภัณฑ์มวลรวมภาคเกษตรขาดเสถียรภาพมีทั้งเพิ่มเพิ่มขึ้นและลดลงในภาพรวมคือ ขยายตัวในอัตราที่ต่ำ มีเพียงมูลค่าผลิตภัณฑ์มวลรวมของภาคบริการเท่านั้นที่มีแนวโน้มเพิ่มขึ้น

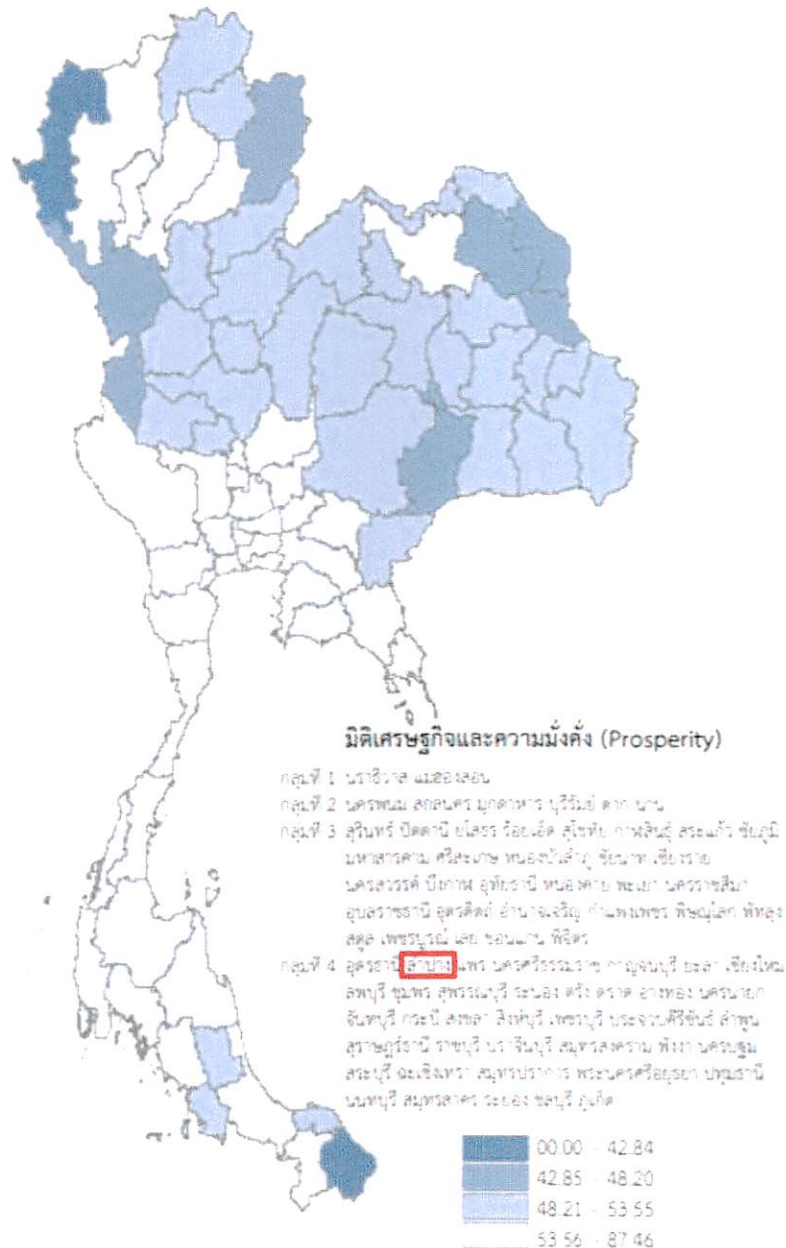
กราฟแสดงผลิตภัณฑ์มวลรวม ณ ราคาประจำปี จังหวัดลำปาง



(ที่มา : สำนักงานคณะกรรมการพัฒนาการเศรษฐกิจและสังคมแห่งชาติ)

เมื่อเปรียบเทียบกับระดับประเทศ พบว่าตัวชี้วัดด้านเศรษฐกิจในภาพรวมส่วนใหญ่ต่ำกว่าระดับค่าเฉลี่ยของระดับประเทศ โดยเฉพาะอัตราการขยายตัวต่อปีของการลงทุนภาครัฐอยู่ในอันดับที่ ๗๑ ของประเทศ และอัตราการขยายตัวของผลิตภัณฑ์มวลรวมอยู่ในอันดับที่ ๕๙ ของประเทศ รวมทั้งผลิตภาพแรงงานเฉลี่ยอยู่ในระดับ ๔๙ ของประเทศ มีเพียงตัวชี้วัดเดียวที่มีค่าเฉลี่ยสูงกว่าระดับประเทศคือรายได้ของจังหวัด (ไม่รวมเงินอุดหนุน) ต่อมูลค่าผลิตภัณฑ์จังหวัด แบบปริมาณลูกโซ่

เมื่อพิจารณาเป้าหมายการพัฒนาที่ยั่งยืน (Sustainable Development Goals : SDGs) ในมิติที่ ๓ เศรษฐกิจและความมั่งคั่ง (Prosperity) ที่วัดความเป็นอยู่ที่ดีและสอดคล้องกับธรรมชาติ ของประชาชนพบว่า จังหวัดลำปางจัดอยู่ในกลุ่มที่ ๓ มีค่าดัชนีผสมสูงกว่าระดับประเทศและเป็นจังหวัดที่มีศักยภาพและพร้อมที่จะพัฒนา แต่มีค่าดัชนีบางตัวที่มีค่าน้อยกว่าค่าเฉลี่ยของประเทศที่ต้อง เร่งพัฒนา คือ อัตราการเปลี่ยนแปลงของรายได้เฉลี่ย อัตราการเปลี่ยนแปลงของผลิตภัณฑ์มวลรวมจังหวัด และอัตราส่วนหนี้เฉลี่ยต่อรายได้เฉลี่ยของครัวเรือนในจังหวัด



ดัชนีเป้าหมายการพัฒนาที่ยั่งยืน มิติเศรษฐกิจและความมั่งคั่ง

“เศรษฐกิจจังหวัดลำปางปี ๒๕๖๔ คาดว่าจะขยายตัวร้อยละ ๒.๔ ผลจากแรงขับเคลื่อนการขยายตัวทางเศรษฐกิจด้านการผลิตและการใช้จ่ายปรับตัวดีขึ้นจากที่หดตัวร้อยละ -๔.๗ ในปีก่อน และขยายตัวจากที่ประมาณการครั้งก่อนที่คาดว่าจะหดตัวร้อยละ -๔.๒”

สำนักงานคลังจังหวัดลำปางได้ดำเนินการรวบรวมข้อมูลแบบสอบถามและแลกเปลี่ยนความคิดเห็นจากผู้เชี่ยวชาญด้านเศรษฐกิจและผู้ประกอบการธุรกิจที่สำคัญของจังหวัดตามเครื่องชี้เศรษฐกิจจังหวัดในแต่ละด้าน และประมวลผลสรุปดัชนีเศรษฐกิจจังหวัดลำปางปี ๒๕๖๔ คาดว่าจะขยายตัวร้อยละ ๒.๔ (โดยมีช่วงคาดการณ์ร้อยละ ๑.๙ ถึง ๒.๙ ต่อปี) เพิ่มขึ้นจากการประมาณการครั้งก่อนที่คาดว่าจะหดตัวร้อยละ -๔.๒

(๑) ด้านอุปทาน (ด้านการผลิต) ในปี ๒๕๖๔ คาดว่าจะขยายตัวร้อยละ ๒.๑ (โดยมีช่วงคาดการณ์ร้อยละ ๑.๖ ถึง ๒.๖ ต่อปี) ปรับตัวดีขึ้นจากที่ประมาณการไว้ในครั้งก่อนที่คาดว่าจะหดตัวร้อยละ -๑.๐ จากภาคอุตสาหกรรม คาดว่าจะขยายตัวร้อยละ ๒.๓ (โดยมีช่วงคาดการณ์ร้อยละ ๑.๘ ถึง ๒.๘ ต่อปี) จากที่ประมาณการครั้งก่อนที่คาดว่าจะหดตัว ร้อยละ -๙.๘ เนื่องจากความต้องการปริมาณหินอุตสาหกรรม (หินปูน-ก่อสร้าง) เพิ่มขึ้น

จากการก่อสร้างภาครัฐ ทำให้มีการผลิตหินอุตสาหกรรมเพิ่มขึ้น โดยส่งผลให้ปริมาณการใช้ไฟฟ้าภาคอุตสาหกรรม และปริมาณการผลิตกระแสไฟฟ้าเพิ่มขึ้น ภาคบริการ คาดว่าจะขยายตัวร้อยละ ๒.๐ (โดยมีช่วงคาดการณ์ร้อยละ ๑.๕ ถึง ๒.๕ ต่อปี) เนื่องจากสิ้นเชิรรวมจากผู้ประกอบการมีความจำเป็นเพื่อใช้เป็นเงินทุนหมุนเวียนในช่วงสภาวะเศรษฐกิจหดตัว อันเนื่องมาจากได้รับผลกระทบจากการแพร่ระบาดของไวรัสโคโรนา (โควิด - ๑๙) เพื่อให้กิจการอยู่ได้ และจากรายได้จากผู้มาเยี่ยมเยียนจากการผ่อนคลายมาตรการควบคุมการแพร่ระบาดของเชื้อไวรัสโคโรนา (COVID - 19) ประชาชนสามารถเดินทางกลับภูมิลำเนาและเข้ามาในจังหวัดลำปางได้ รวมถึงการท่องเที่ยวแห่งประเทศไทย สำนักงานลำปาง จับมือกับผู้ประกอบการท่องเที่ยวจังหวัดลำปาง จำนวน ๔๐ ราย รวม ๔๗ โปรโมชัน เทียว พัก ซ้อป ชิว ซิม ซึ่งคาดว่าจะสามารถกระตุ้นเศรษฐกิจภายในจังหวัดให้เพิ่มขึ้นได้ และจากภาคเกษตรกรรม คาดว่าจะขยายตัวร้อยละ ๑.๙ (โดยมีช่วงคาดการณ์ร้อยละ ๑.๔ ถึง ๒.๔ ต่อปี) เนื่องจากภาครัฐมีนโยบายช่วยเหลือเกษตรกรอย่างต่อเนื่อง ได้แก่ โครงการประกันรายได้เกษตรกร โครงการช่วยเหลือเกษตรกรที่ได้รับผลกระทบจากการระบาดของเชื้อไวรัส COVID - ๑๙ และโครงการสนับสนุนการบริหารจัดการและพัฒนาคุณภาพผลผลิตเกษตรกรผู้ปลูกข้าว เป็นแรงจูงใจให้เกษตรกรมีความต้องการเพาะปลูกเพิ่มมากขึ้น รวมถึงปริมาณน้ำในจังหวัด มีเพียงพอต่อการเพาะปลูก ทำให้ปริมาณข้าวเหนียวนาปี ข้าวโพดเลี้ยงสัตว์ สับปะรด และมันสำปะหลัง เพิ่มสูงขึ้น

(๒) ด้านอุปสงค์ (ด้านการใช้จ่าย) ในปี ๒๕๖๔ คาดว่าจะขยายตัวร้อยละ ๑.๙ (โดยมีช่วงคาดการณ์ร้อยละ ๑.๔ ถึง ๒.๔ ต่อปี) ขยายตัวจากที่ประมาณการในครั้งก่อนที่คาดว่าจะขยายตัวร้อยละ ๒.๐ โดยการใช้จ่ายภาครัฐ คาดว่าจะขยายตัวร้อยละ ๓.๗ (โดยมีช่วงคาดการณ์ร้อยละ ๓.๒ ถึง ๔.๒ ต่อปี) ผลจากการเบิกจ่ายเงินงบประมาณและงบลงทุนของส่วนราชการเพิ่มขึ้น รวมถึงงบประมาณที่ได้รับการจัดสรรเพิ่มขึ้น และมาตรการติดตามเร่งรัดการใช้จ่ายเงินงบประมาณในการก่อกู้ฟื้นและการเบิกจ่ายเงินให้เป็นไปตามเป้าหมายที่กำหนด ตลอดจนมาตรการการคลังด้านการใช้จ่ายภาครัฐ ในการยกเว้นการปฏิบัติตามระเบียบกระทรวงการคลังว่าด้วยการจัดซื้อจัดจ้างและการบริหารพัสดุภาครัฐ พ.ศ.๒๕๖๐ สำหรับการจัดหาพัสดุในปีงบประมาณ พ.ศ.๒๕๖๔ ส่งผลให้การจัดหาพัสดุมีความคล่องตัว รวดเร็ว เม็ดเงินจากระบบงบประมาณรายจ่ายและการใช้จ่ายภาครัฐอื่นๆ ลงสู่ระบบเศรษฐกิจได้อย่างรวดเร็ว รวมถึงการใช้จ่ายเงินกู้ภายใต้ พระราชกำหนดให้อำนาจกระทรวงการคลังกู้เงินเพื่อแก้ไขปัญหา เยียวยา และฟื้นฟูเศรษฐกิจและสังคมที่ได้รับผลกระทบจากสถานการณ์ การระบาดของโรคติดเชื้อไวรัสโคโรนา ๒๐๑๙ (COVID - 19) พ.ศ. ๒๕๖๔ การบริโภคภาคเอกชน คาดว่าจะขยายตัวร้อยละ ๑.๗ (มีช่วงคาดการณ์ที่ร้อยละ ๑.๒ ถึง ๒.๒ ต่อปี) จากยอดขายรถของบริษัทขายรถที่เพิ่มขึ้น เนื่องจากผู้ประกอบการมีกลยุทธ์โดยจัดกิจกรรมส่งเสริมการขายเพื่อกระตุ้นยอดขายและมีการจัดโปรโมชันที่จูงใจอย่างต่อเนื่อง รวมถึงเกษตรกรมีรายได้จากการเก็บเกี่ยวผลผลิตทางการเกษตรจึงพอมีกำลังซื้อรถยนต์ และภาษีมูลค่าเพิ่มหมวดขายส่งขายปลีก เนื่องจากสถานการณ์การแพร่ระบาดของไวรัสโคโรนา ๒๐๑๙ (โควิด - 19) ภาครัฐได้มีมาตรการและโครงการต่างๆ เพื่อช่วยเหลือประชาชนและผู้ประกอบการ ให้มีสภาพคล่องและมีเงินหมุนเวียนในการประกอบธุรกิจ ได้แก่ โครงการคนละครึ่ง โครงการเพิ่มกำลังซื้อให้ผู้ถือบัตรสวัสดิการแห่งรัฐ โครงการเราเที่ยวด้วยกัน โครงการเรา-ชนะ และโครงการ ม.๓๓ เรารักกัน และปริมาณการใช้ไฟฟ้าในครัวเรือนที่เพิ่มขึ้นจากการที่จังหวัดขอความร่วมมือให้ประชาชนอยู่บ้าน และส่วนราชการ หน่วยงานต่างๆ มีมาตรการกำหนดให้มีการทำงานที่บ้าน (Work From Home) เพื่อควบคุมและลดความเสี่ยงการแพร่ระบาดของสถานการณ์ เชื้อไวรัสโคโรนา ๒๐๑๙ (COVID - 19) การลงทุนภาคเอกชน คาดว่าจะหดตัวร้อยละ -๐.๓ (มีช่วงคาดการณ์ที่ร้อยละ -๐.๘ ถึง ๐.๒ ต่อปี) ปรับตัวจากที่คาดว่าจะหดตัวร้อยละ -๑.๔ จากปีก่อน จากสิ้นเชิรเพื่อการลงทุน เนื่องจากสถาบันการเงินต่าง ๆ ยังคงระมัดระวังในการปล่อยสินเชื่อให้กับผู้ประกอบการ

(๓) **ด้านเสถียรภาพทางเศรษฐกิจภายในจังหวัดลำปาง** ด้านรายได้เกษตรกรในปี ๒๕๖๔ คาดว่า จะขยายตัวร้อยละ ๓.๑ (โดยมีช่วงคาดการณ์ ร้อยละ ๒.๖ ถึง ๓.๖ ต่อปี) เป็นผลมาจากปริมาณผลผลิตที่เพิ่มขึ้น ทางการผลิต ความต้องการของตลาดสูงขึ้น และผลผลิตมีคุณภาพมากขึ้น ทำให้ราคาสินค้าปรับตัวสูงขึ้นตาม รายได้เกษตรกรจึงเพิ่มขึ้น อัตราเงินเฟ้อทั่วไปในปี ๒๕๖๔ คาดว่าจะอยู่ที่ร้อยละ ๑.๑ ต่อปี (โดยมีช่วงคาดการณ์ ร้อยละ ๐.๖ ถึง ๑.๖ ต่อปี) จากที่ประมาณการไว้ในครั้งก่อนที่คาดว่าขยายตัวร้อยละ ๐.๘ ตามทิศทางการฟื้นตัวของ เศรษฐกิจโลกและเศรษฐกิจไทย รวมทั้งการปรับตัวของราคาสินค้าสูงขึ้น ตามราคาน้ำมันที่เพิ่มขึ้น และ จากมาตรการช่วยเหลือของภาครัฐในการลดค่ากระแสไฟฟ้าและน้ำประปา ส่วนการจ้างงาน คาดว่าจะหดตัว ร้อยละ -๐.๓ (โดยมีช่วงคาดการณ์ร้อยละ -๐.๘ ถึง ๐.๒ ต่อปี) หรือประมาณ ๔๒๑,๔๕๒ คน โดยเป็นไปตาม ภาวะเศรษฐกิจ และผลกระทบจากการระบาดของไวรัสโคโรนา ๒๐๑๙ (COVID - ๑๙) ที่มีความต้องการ แรงงานลดลง ทั้งด้านภาคอุตสาหกรรมและภาคบริการ

ปัจจัยสนับสนุนทางเศรษฐกิจในปี พ.ศ. ๒๕๖๔ ของจังหวัดลำปาง

๑. แรงขับเคลื่อนจากการใช้จ่ายภาครัฐ
๒. โครงการและมาตรการต่าง ๆ ตามนโยบายของรัฐบาล
๓. ราคาพืชผลทางการเกษตร
๔. การกลับมาขยายตัวของอุปสงค์ภาคเอกชนในประเทศ
๕. การจัดหาวัคซีนเพื่อป้องกันการแพร่ระบาดของไวรัสโคโรนา ๒๐๑๙ (COVID - ๑๙)

ภายในประเทศและจังหวัดลำปาง

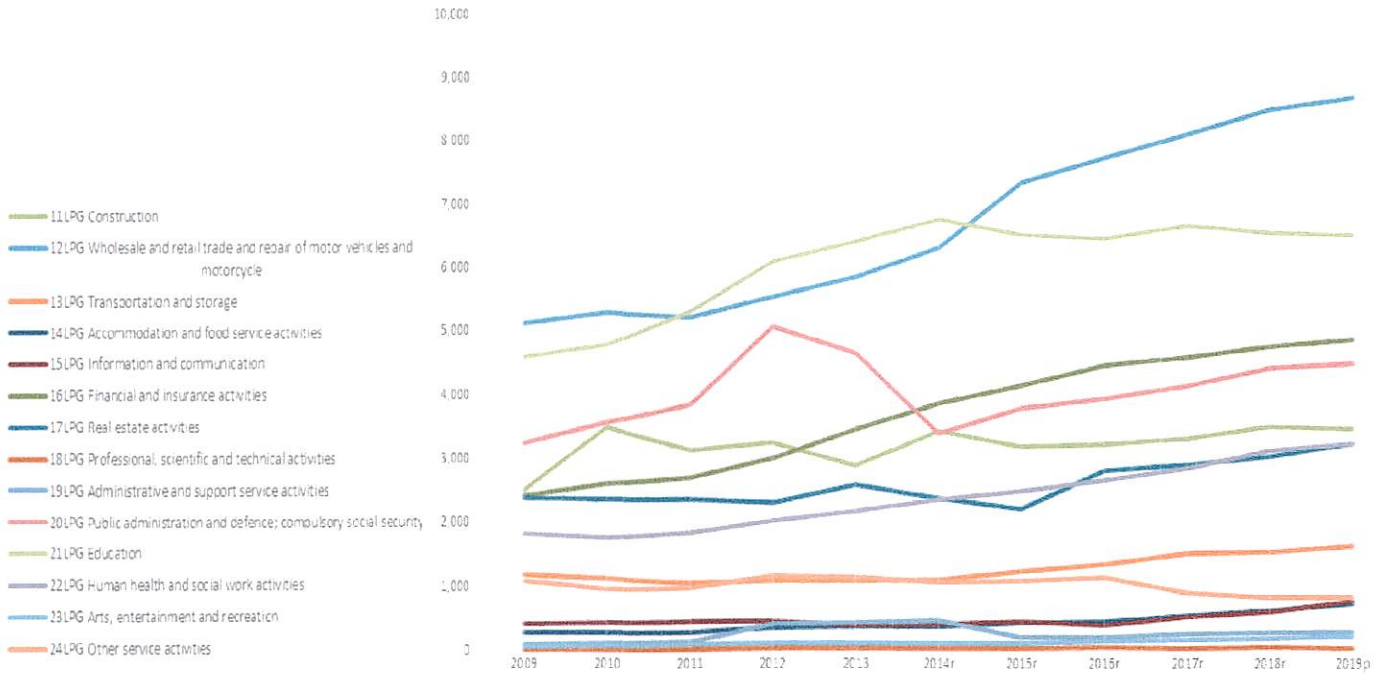
๖. แนวโน้มการฟื้นตัวของเศรษฐกิจและปริมาณการค้าโลก

ปัจจัยเสี่ยงทางเศรษฐกิจในปี พ.ศ. ๒๕๖๔ ของจังหวัดลำปาง

๑. การลงทุนในโครงการขนาดใหญ่อาจได้รับผลกระทบจากปัญหาเสถียรภาพทางการเมือง
๒. สถานการณ์การชุมนุมทางการเมือง ความขัดแย้งทางการเมือง
๓. สถานการณ์ภัยธรรมชาติ เช่น ภัยแล้ง อุทกภัย และสภาวะอากาศแปรปรวน ปัญหาฝุ่นละอองขนาดเล็ก (PM๒.๕) จากไฟป่าและการเผาพื้นที่เตรียมทำการเกษตร
๔. ภาวะเศรษฐกิจชะลอตัว อาจส่งผลให้ภาคเอกชนชะลอการลงทุน
๕. สถานการณ์การแพร่ระบาดของไวรัสโคโรนา (โควิด - ๑๙)

(๔) **ภาคบริการ การค้า การลงทุน** ภาคบริการเป็นสาขาการผลิตของจังหวัดลำปางที่มีอัตราการขยายตัวของผลิตภัณฑ์มวลรวมเพิ่มขึ้น มีมูลค่าของผลิตภัณฑ์มวลรวมภาคบริการ ในปี ๒๕๖๒ เท่ากับ ๓๙,๙๒๖ ล้านบาท มีสัดส่วน ถึงร้อยละ ๕๔ ของมูลค่าของผลิตภัณฑ์มวลรวมทั้งหมดของจังหวัด และสาขาที่มี สัดส่วนสูงสุด ๓ อันดับแรกคือ การก่อสร้าง การขายส่ง การขายปลีก การซ่อมยานยนต์และจักรยานยนต์ การขนส่งและสถานที่เก็บสินค้า

ผลิตภัณฑ์มวลรวมภาคบริการ ณ ราคาประจำปี (ล้านบาท) จังหวัดลำปาง



เมื่อวิเคราะห์ ตัวชี้วัดด้านบริการของจังหวัดลำปาง พบว่ารายได้จากการท่องเที่ยว สัดส่วนมูลค่าผลิตภัณฑ์มวลรวมด้านการท่องเที่ยวต่อผลิตภัณฑ์มวลรวมทั้งหมด อัตราการขยายตัวของผลิตภัณฑ์มวลรวมภาคบริการ (นอกเหนือจากบริการภาครัฐ) ยังมีค่าเฉลี่ยต่ำกว่าระดับประเทศ มีเพียง ๒ ตัวชี้วัดที่มีค่าเฉลี่ยสูงกว่าระดับประเทศคือ สัดส่วนมูลค่าผลิตภัณฑ์มวลรวมสาขาตัวกลางทางการเงินต่อผลิตภัณฑ์มวลรวมทั้งหมดอัตราการขยายตัวของผลิตภัณฑ์มวลรวมภาคบริการ (นอกเหนือจากบริการภาครัฐ)

(๕) **ด้านการท่องเที่ยว** ด้านการท่องเที่ยวของจังหวัดลำปางถึงแม้จะมีสัดส่วนของรายได้ที่ต่ำกว่าค่าเฉลี่ยของระดับประเทศ แต่ถ้าพิจารณาในภาพรวมของจังหวัดลำปางจะพบว่าช่วง ๑๐ ปีการท่องเที่ยวของจังหวัดลำปางมีอัตราการขยายตัวค่อนข้างสูงและมีอัตราเพิ่มขึ้นอย่างต่อเนื่องเมื่อเทียบกับอัตราการขยายตัวของสาขาการผลิตอื่น ๆ

ตารางแสดงข้อมูลจำนวนนักท่องเที่ยว/นักท่องเที่ยว ปี ๒๕๖๑ - ๒๕๖๓

รายการ (คน)	ปี๒๕๖๑		รวม	ปี๒๕๖๒		รวม	ปี ๒๕๖๓	
	ชาวไทย	ชาวต่างประเทศ		ชาวไทย	ชาวต่างประเทศ		ชาวไทย	ชาวต่างประเทศ
จำนวนนักท่องเที่ยว	๖๐๘,๓๑๗	๕๘,๓๒๘	๖๖๖,๖๔๕	๖๑๘,๖๖๘	๕๙,๒๖๗	๖๗๗,๙๓๕	ข้อมูลอยู่ระหว่าง จำแนกเป็นข้อมูล จำนวน ผู้เยี่ยมเยือน ๘๒๑,๕๘๑	
จำนวนนักท่องเที่ยว	๖๑๐,๐๘๑	๕๖,๑๖๑	๖๖๖,๒๔๒	๖๒๗,๓๔๑	๕๖,๙๗๔	๖๘๔,๓๑๕	๘๒๑,๕๘๑	
รวม	๑,๒๑๘,๓๙๘	๑๑๔,๔๘๙	๑,๓๓๒,๘๘๗	๑,๒๔๖,๐๐๙	๑๑๖,๒๔๑	๑,๓๖๒,๒๕๐	๘๒๑,๕๘๑	

ตารางแสดงข้อมูลเปรียบเทียบรายได้จากการท่องเที่ยวจังหวัดลำปาง

รายได้จากการท่องเที่ยว (ล้านบาท)	ปี ๒๕๕๙	ปี ๒๕๖๐	ปี ๒๕๖๑	ปี ๒๕๖๒	ปี ๒๕๖๓
ชาวไทย	๒,๕๘๑.๙๓	๓,๒๘๕.๐๒	๓,๗๑๐.๖๙	๓,๗๙๙.๒๓	๒,๑๘๑.๕๓
ชาวต่างประเทศ	๓๘๗.๐๒	๔๘๘.๙๓	๕๓๘.๗๕	๕๕๒.๓๔	๑๒๔.๓๘
รวม	๒,๙๖๘.๙๕	๓,๗๗๓.๙๕	๔,๒๔๙.๔๔	๔,๓๕๑.๕๗	๒,๓๐๕.๙๑

ที่มา: สำนักงานการท่องเที่ยวและกีฬาจังหวัดลำปาง

(๖) **อุตสาหกรรมและหัตถอุตสาหกรรม** ภาคอุตสาหกรรมของจังหวัดมีอัตราการขยายตัวของผลิตภัณฑ์มวลรวมมีแนวโน้มลดลง มูลค่าผลิตภัณฑ์มวลรวมภาคอุตสาหกรรมปี ๒๕๖๒ เท่ากับ ๒๔,๗๙๕ ล้านบาท ลดลงจากปี ๒๕๖๑ ที่มีมูลค่าผลิตภัณฑ์มวลรวมภาคอุตสาหกรรม เท่ากับ ๒๕,๔๘๒ ล้านบาท และสัดส่วนของผลิตภัณฑ์มวลรวมภาคอุตสาหกรรมต่อผลิตภัณฑ์จังหวัดก็มีสัดส่วนลดลง ในปี ๒๕๖๒ ภาคอุตสาหกรรม มีสัดส่วนที่ร้อยละ ๓๕ ของผลิตภัณฑ์จังหวัด สาขาการผลิตที่มีสัดส่วนสูงที่สุดคือ การทำเหมืองแร่และเหมืองหิน รองลงมาเป็นการผลิตอุตสาหกรรม ไฟฟ้า ก๊าซ และระบบปรับอากาศ การประปาและการจัดการของเสียตามลำดับ เมื่อพิจารณาดัชนีด้านอุตสาหกรรมพบว่า ตัวชี้วัดส่วนใหญ่มีค่าเฉลี่ยต่ำกว่าค่าเฉลี่ยของประเทศ มีเพียง ๓ ตัวชี้วัดเท่านั้นที่มีค่าเฉลี่ยสูงกว่าระดับประเทศคือ สัดส่วนมูลค่าสินค้าอุตสาหกรรมเกษตรต่อผลิตภัณฑ์มวลรวมทั้งหมด ปริมาณการใช้น้ำมันดีเซล และอัตราการเปลี่ยนแปลงของปริมาณการปล่อยก๊าซเรือนกระจก

รูปแสดงตัวชี้วัดด้านอุตสาหกรรมของจังหวัดลำปาง

อันดับ	อันดับ	ตัวชี้วัดด้านอุตสาหกรรม	ค่าเฉลี่ย	จังหวัดลำปาง		อันดับ
				ค่าสถิติ	หน่วย	
1	76	(2561) สัดส่วนมูลค่าผลิตภัณฑ์มวลรวมภาคอุตสาหกรรมต่อผลิตภัณฑ์มวลรวมทั้งหมด แบบปริมาณลูกโซ่	44.05	36.73	ร้อยละ	17
		(2561) อัตราการขยายตัวของผลิตภัณฑ์มวลรวมภาคอุตสาหกรรม แบบปริมาณลูกโซ่	2.53	-0.20	ร้อยละ	47
		(2561) สัดส่วนมูลค่าสินค้าอุตสาหกรรมเกษตรต่อผลิตภัณฑ์มวลรวมทั้งหมด แบบปริมาณลูกโซ่	0.14	6.48	ร้อยละ	59
		(2562) ปริมาณการใช้น้ำมันดีเซล	252,372.28	242,049.73	พันลิตร	55
		(2562) ปริมาณการใช้พลังงานทดแทน	177.04	53.50	พันตันเทียบเท่าปิโตรเลียม	45
		(2562) สัดส่วนการใช้พลังงานทดแทนต่อปริมาณการใช้พลังงานขั้นสุดท้าย	24.59	14.22	ร้อยละ	45
		(2561) สัดส่วนการใช้พลังงานขั้นสุดท้ายต่อผลิตภัณฑ์มวลรวม แบบปริมาณลูกโซ่	7.99	9.47	ต่อล้านบาท	49
		(2561) สัดส่วนการปล่อยก๊าซเรือนกระจกต่อผลิตภัณฑ์มวลรวม แบบปริมาณลูกโซ่	24.53	38.47	Ton CO2eq/ล้านบาท	72
		(2562) อัตราการเปลี่ยนแปลงของปริมาณการปล่อยก๊าซเรือนกระจก	1.41	-11.36	ร้อยละ	2

na - ไม่มีข้อมูลตัวชี้วัด
- - ไม่มีการจัดอันดับของตัวชี้วัด

ตารางแสดงข้อมูลอุตสาหกรรมเด่นของจังหวัดลำปาง

รายการ	2559	2560	2561	2562	2563
IPI					
ปริมาณลิกไนต์	16,860	16,241	14,418	14,029	13,405
ปริมาณหินอุตสาหกรรม (หินปูน - ก่อสร้าง)	1,750	1,910	1,942	1,902	1,541
ปริมาณดินขาว	339	199	250	272	302
ปริมาณการใช้ไฟฟ้าภาคอุตสาหกรรม	607,681,855	607,285,161	604,949,892	625,964,057	625,883,438
ภาษีมูลค่าเพิ่มหมวดอุตสาหกรรม	181	132	164	181	141
ปริมาณการผลิตกระแสไฟฟ้า(กฟผ.)	19,086	18,875	17,494	16,731	18,278
มูลค่าการจำหน่ายผลิตภัณฑ์เซรามิก	2,382	2,328	2,323	2,192	1,464
อัตราการเปลี่ยนแปลง	- 2.31	- 2.69	- 0.23	- 6.95	- 32.27
มูลค่าการจำหน่ายผลิตภัณฑ์หัตถอุตสาหกรรม	557	624	737	616	626
อัตราการเปลี่ยนแปลง	0.12	0.18	- 0.16	0.02	- 0.22

จากผลการวิเคราะห์ พบว่าอุตสาหกรรมเด่นของจังหวัดลำปางคือเซรามิก ซึ่งมีมูลค่าการจำหน่ายผลิตภัณฑ์สินค้าเซรามิกของจังหวัดลำปางในช่วงระยะ ๕ ปีที่ผ่านมา (พ.ศ.๒๕๕๙ - ๒๕๖๓) มีการเปลี่ยนแปลงลดลงอย่างต่อเนื่อง ซึ่งเป็นผลมาจากปัญหาภาวะทางเศรษฐกิจทำให้ผู้ประกอบการรายใหญ่ปิดตัวลง และทำเป็นกิจการขนาดเล็กกระจายย่อย รวมทั้ง ความนิยมใช้ภาชนะจากเซรามิกในกลุ่มประชาชน ยังมีจำนวนไม่มากหรือมีแนวโน้มเพิ่มขึ้นแต่อย่างใด ส่วนหัตถอุตสาหกรรมมีแนวโน้มในการขยายตัวเพิ่มขึ้น เมื่อเปรียบเทียบกับระดับประเทศพบว่าในปี ๒๕๖๓ จังหวัด ลำปางมีอัตราการเพิ่มของรายได้จากการจำหน่ายสินค้า OTOP ถึงร้อยละ ๑๙.๘ อยู่อันดับที่ ๒ ของประเทศ และมีจำนวนวิสาหกิจชุมชนและเครือข่ายวิสาหกิจชุมชนที่ได้รับอนุมัติการจดทะเบียนถึง ๑,๘๑๖ แห่ง อยู่ในอันดับที่ ๑๕ ของประเทศ

รูปแสดงตัวชี้วัดด้านการค้าและธุรกิจขนาดย่อมของจังหวัดลำปาง

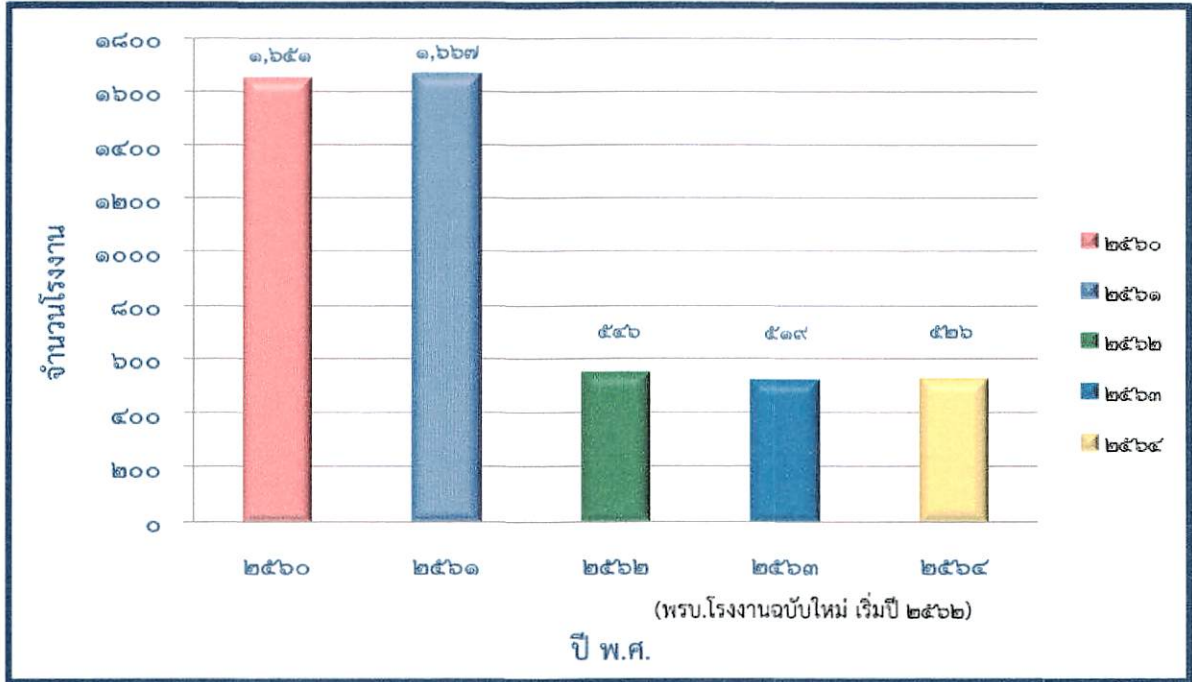
1	อันดับ	76	ตัวชี้วัดด้านการค้า และธุรกิจขนาดย่อม	ค่าเฉลี่ย	จังหวัดลำปาง		อันดับ
					ค่าสถิติ	หน่วย	
			(2561)กำไรของวิสาหกิจขนาดกลางและขนาดย่อมต่อมูลค่าผลิตภัณฑ์มวลรวมทั้งหมดแบบปริมาณลูกโซ่	19.57	15.67 ร้อยละ		39
			(2563)อัตราเพิ่มของรายได้จากการจำหน่ายสินค้า OTOP	8.50	19.80 ร้อยละ		2
			(2562)จำนวนวิสาหกิจชุมชนและเครือข่ายวิสาหกิจชุมชนที่ได้รับอนุมัติการจดทะเบียน	1,141	1,816 แห่ง		15
			(2561)สัดส่วนมูลค่าผลิตภัณฑ์มวลรวมสาขาการขนส่ง สถานที่เก็บสินค้า และการคมนาคม ต่อผลิตภัณฑ์มวลรวมทั้งหมด แบบปริมาณลูกโซ่	6.09	2.22 ร้อยละ		53

na. ไม่มีข้อมูลตัวชี้วัด
 - ไม่มีการจัดอันดับของตัวชี้วัด

(๓) ข้อมูลโรงงานอุตสาหกรรม ปัจจุบันโรงงานตามพระราชบัญญัติโรงงาน (ฉบับที่ ๒) พ.ศ. ๒๕๖๒ ที่กำหนดต้องมีเครื่องจักร ตั้งแต่ ๕๐ แรงม้าขึ้นไปหรือคนงาน ๕๐ คนขึ้นไป ในส่วนของจังหวัดลำปาง มีโรงงานจำนวนทั้งสิ้น จำนวน ๕๒๖ โรงงาน เงินลงทุนรวม ๖๐,๐๘๐.๔๑ ล้านบาท คนงาน ๒๑,๙๖๒ คน (ข้อมูล ณ ๓๑ กรกฎาคม ๒๕๖๔) โดยกลุ่มอุตสาหกรรมสำคัญที่ส่งผลต่อเศรษฐกิจของจังหวัดลำปางด้านการลงทุนและด้านแรงงาน ดังนี้

- อุตสาหกรรมด้านพลังงาน ได้แก่ การผลิตพลังงานไฟฟ้าโดยใช้ถ่านหินลิกไนต์ การผลิตพลังงานไฟฟ้าจากเซลล์แสงอาทิตย์ การผลิตพลังงานไฟฟ้าจากลมร้อนทิ้งจากการผลิตปูนซีเมนต์ และการผลิตเชื้อเพลิงชีวมวลอัดแท่งอัดเม็ด ตามลำดับ จำนวนเงินลงทุน ๕๓,๗๙๒.๖๕ ล้านบาท คนงาน ๔,๑๘๑ คน
- อุตสาหกรรมผลิตภัณฑ์จากพืช ได้แก่ การอบพืชหรือเมล็ดพืช การเก็บรักษาหรือลำเลียงพืชการสีข้าว การทำมันเส้น และการกะเทาะเมล็ดพืช ตามลำดับ จำนวนเงินลงทุน ๑,๕๕๓.๔๒ ล้านบาท คนงาน ๑,๔๐๗ คน
- อุตสาหกรรมผลิตภัณฑ์อโลหะ ได้แก่ การผลิตปูนซีเมนต์เป็นหลัก รองลงมาได้แก่ผลิตภัณฑ์เซรามิกผลิตภัณฑ์คอนกรีต และผลิตภัณฑ์กระเบื้อง ตามลำดับ เงินลงทุน ๑,๕๑๘.๕๑ ล้านบาท คนงาน ๕,๗๐๐ คน

รูปแสดงจำนวนโรงงานรวมทั้งหมด จำแนกเป็นรายปี (ปี พ.ศ. ๒๕๖๐ - ๒๕๖๔)



ในส่วนของมูลค่าการลงทุนของภาคอุตสาหกรรมจังหวัดลำปาง ระหว่างปี ๒๕๕๙ - ๒๕๖๓ (คิดจากเงินทุนจากการขออนุญาตตั้งโรงงานอุตสาหกรรมและการขยายโรงงานอุตสาหกรรม) มีรายละเอียดดังนี้ ตารางแสดงมูลค่าการลงทุนของภาคอุตสาหกรรมจังหวัดลำปาง ระหว่างปี ๒๕๕๙ - ๒๕๖๓

หน่วย : ล้านบาท

ปี พ.ศ.	๒๕๕๙	๒๕๖๐	๒๕๖๑	๒๕๖๒	๒๕๖๓
จำนวนเงินลงทุน	๔๘๙.๗๔	๑,๔๔๓.๒๒	๗๒๑.๕	๒๙๐.๓๕	๘๙๑.๔๔
อัตราการขยายตัว (ร้อยละ)	-	๑๙๔.๖๙	-๕๐.๐๑	-๕๙.๗๖	๒๐๗.๐๒

(๘) ภาคเกษตร ภาคเกษตรของจังหวัดลำปางมีอัตราการขยายตัวของผลิตภัณฑ์มวลรวมในระดับต่ำ เมื่อพิจารณาดัชนีวัดด้านเกษตรโดยภาพรวมพบว่า สัดส่วนมูลค่าผลิตภัณฑ์มวลรวมภาคเกษตรต่อผลิตภัณฑ์มวลรวมทั้งหมด อัตราการขยายตัวของผลิตภัณฑ์มวลรวมภาคเกษตร ต่ำกว่าระดับค่าเฉลี่ยของประเทศ และตัวชี้วัดส่วนใหญ่จะมีค่าต่ำกว่าค่าเฉลี่ยของประเทศ มีเพียง ๓ ตัวชี้วัดเท่านั้นที่สูงกว่าค่าเฉลี่ยของประเทศ คือ อัตราเพิ่มเฉลี่ยของผลผลิตสินค้าเกษตรสำคัญเฉลี่ยต่อไร่พื้นที่ชลประทาน สัดส่วนหมู่บ้านมีน้ำใช้เพื่อการเกษตรเพียงพอตลอดปี

ตารางแสดงข้อมูลภาคการเกษตรของจังหวัดลำปาง

พืชสำคัญ (ข้อมูลพยากรณ์)	เนื้อที่เก็บเกี่ยว (ไร่)			ผลผลิต (ตัน)			ผลผลิตเฉลี่ยต่อไร่ (กก.)		
	2561	2562	2563(f)	2561	2562	2563(f)	2561	2562	2563(f)
ข้าว									
ข้าวนาปี	431,796	434,479	433,093	228,456	223,262	223,001	529	514	515
ข้าวนาปรัง	40,557	37,341	17,324	22,815	21,230	9,090	563	569	525
ผลไม้									
ข้าวโพดเลี้ยงสัตว์	200,998	212,843	215,690	149,204	140,238	143,234	742	659	664
มันสำปะหลัง	35,142	36,565	39,782	113,427	118,004	114,852	3,228	3,227	2,887
ส้มประด	17,528	16,598	14,766	55,213	40,361	31,192	3,150	2,432	2,112
ถั่วเหลือง	na	na	1,630	na	na	328	na	na	201
สวนไม้ผล ไม้ยืนต้น									
ยางพารา	24,788	31,968	37,574	2,851	3,485	4,171	115	109	111
ลำไย	19,264	19,516	17,437	6,140	19,024	4,796	319	975	275
กาแฟ	4,750	5,035	5,260	622	599	492	131	119	94
ลิ้นจี่	2,420	2,424	2,410	849	420	473	351	173	196
ปาล์มน้ำมัน	2,206	2,206	na	2,354	2,307	na	1,067	1,046	na
สวนผัก/ไม้ดอก/ไม้ประดับ									
ข้าวโพดหวาน	15,963	14,781	15,806	42,142	35,726	40,131	2,640	2,417	2,539
กระเทียม	6,446	5,387	4,783	5,253	4,271	4,028	815	793	842
ข้าวโพดอ่อน	2,559	2,248	2,110	3,465	2,967	2,732	1,354	1,320	1,295
มะเขือเทศ	945	975	1,004	3,368	3,212	3,448	3,564	3,294	3,434
หอมแดง	768	206	220	857	178	220	1,116	864	1,000
มันฝรั่ง	435	na	na	746	na	na	1,715	na	na

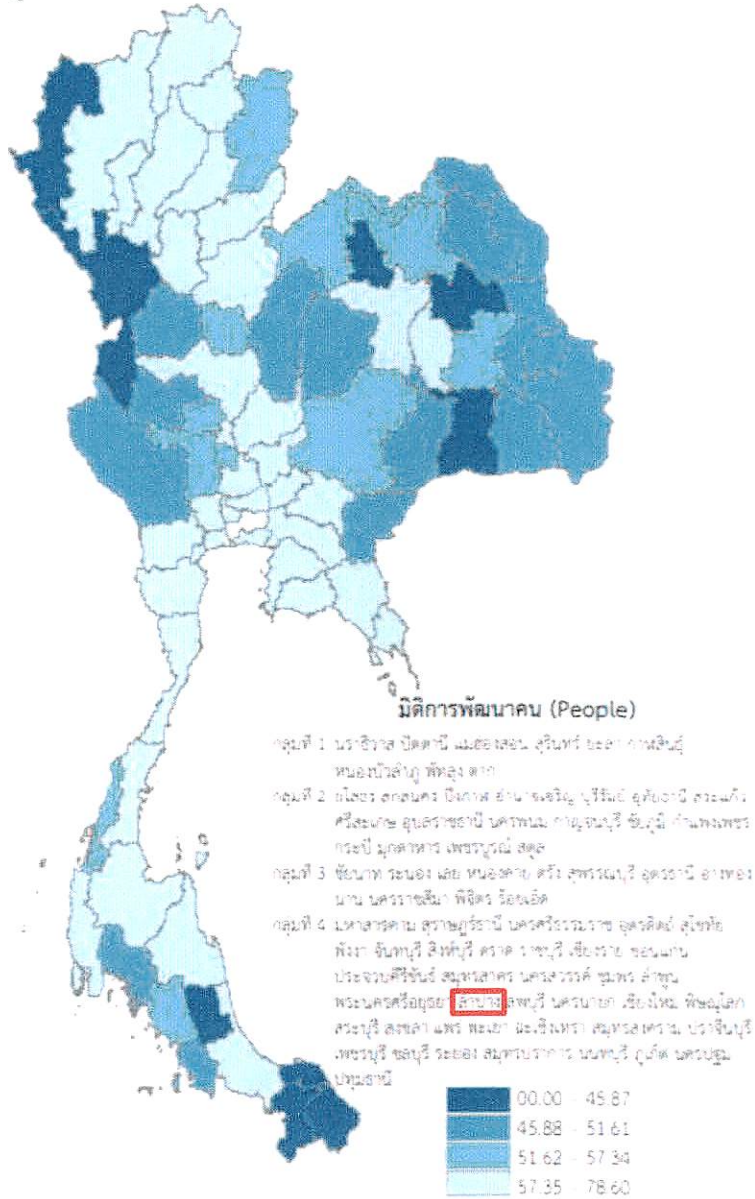
หมายเหตุ: na (ไม่มีข้อมูล)

เมื่อพิจารณาปริมาณการผลิตภาคเกษตร พบว่า ปริมาณการผลิตภาคเกษตรจังหวัดลำปาง ๑๐ ปีที่ผ่านมา มีโครงสร้างการผลิตภาคเกษตรที่เปลี่ยนแปลง เป็นการผลิตเกษตรเชิงเดี่ยวมีอัตราเพิ่มขึ้นทุกปี ซึ่งเป็นประเด็นที่จะต้องนำมาวิเคราะห์เพื่อเพิ่มแนวทางการบริหารจัดการ

(๙) ด้านสังคมและความมั่นคง

ด้านสังคมและความมั่นคงในภาพรวมเมื่อวิเคราะห์ตามเป้าหมายการพัฒนาที่ยั่งยืน (Sustainable Development Goals–SDGs) ด้านการพัฒนานคน (People) พบว่ามีมิติด้านการพัฒนานคน (People) ถูกจัดให้อยู่กลุ่มที่ ๔ เป็นจังหวัดที่มีความเข้มแข็งและพร้อมขยายผลไปภายนอก คือจังหวัดที่มีค่าดัชนีผสมสูงกว่าค่ากลางของประเทศ ตัวชี้วัดมิติด้านการพัฒนานคน (People) ประกอบด้วย ๕ ดัชนีชี้วัดคือ ร้อยละของประชากรที่อยู่ใต้เส้นความยากจน ร้อยละของทารกแรกเกิดที่มีน้ำหนักต่ำกว่าเกณฑ์ ร้อยละของประชากรที่เจ็บป่วยที่เป็นผู้ป่วยใน อัตราส่วนประชากรต่อแพทย์ อัตราการเข้าเรียนรวมระดับมัธยมศึกษาตอนปลายและอาชีวศึกษา จำนวนปีการศึกษาเฉลี่ยประชากรไทยอายุ ๑๕ - ๕๙ ปี (ปี) ค่าเฉลี่ยคะแนน o - net มัธยมศึกษาตอนปลาย (คะแนน) ทุกตัวชี้วัดมีค่าเฉลี่ยสูงกว่าระดับประเทศ

รูปดัชนีเป้าหมายการพัฒนาที่ยั่งยืน มิติพัฒนาคน



(๑) ด้านสังคม การศึกษา เรียนรู้และอาชีพ เมื่อวิเคราะห์ด้านสังคม การศึกษา เรียนรู้และอาชีพ พบว่าตัวชี้วัดส่วนใหญ่ยังอยู่ในระดับที่ต่ำกว่าค่าเฉลี่ยของประเทศ ตัวชี้วัดที่สูงกว่าระดับประเทศมี ๕ ตัวชี้วัด ประกอบด้วย

- คะแนนเฉลี่ยผลสัมฤทธิ์ทางการศึกษา (O-NET) ชั้นมัธยมศึกษาตอนปลาย อันดับ ๑๓ ของประเทศ
- คะแนนเฉลี่ยสติปัญญา (IQ) เด็กนักเรียนไทย อันดับ ๑๘ ของประเทศ
- ร้อยละของเด็กนักเรียนที่มีคะแนน EQ ไม่ต่ำกว่าเกณฑ์มาตรฐาน อันดับ ๑๔ ของประเทศ
- อัตราการอ่านของประชากรอายุ ๖ ปีขึ้นไป อันดับ ๒๙ ของประเทศ
- จำนวนผู้มีภูมิปัญญาท้องถิ่นหรือปราชญ์ชาวบ้านเฉลี่ยต่อหมู่บ้าน อันดับ ๗ ของประเทศ

และตัวชี้วัดที่น้อยกว่าค่าเฉลี่ยของประเทศมีถึง ๘ ตัวชี้วัดประกอบด้วย

- จำนวนปีการศึกษาเฉลี่ย
- อัตราการเข้าเรียนของประชากรวัยเรียนในระดับการศึกษาขั้นพื้นฐาน
- สัดส่วนคนอายุ ๖ ปีขึ้นไปปฏิบัติกิจกรรมทางศาสนาอย่างน้อยสัปดาห์ละ ๑ ครั้ง
- สัดส่วนผู้ใช้อินเทอร์เน็ตต่อจำนวนประชากร

- อัตราเพิ่มของผู้เรียนระบบทวิภาคี
- สัดส่วนคนอายุ ๑๕ - ๕๙ ปี มีอาชีพและมีรายได้
- สัดส่วนคนอายุ ๖๐ ปีขึ้นไป มีอาชีพและมีรายได้
- สัดส่วนแรงงานเพศหญิงต่อประชากรแรงงาน
- สัดส่วนผู้หญิงในระดับบริหารหรือในระดับการตัดสินใจต่อจำนวนแรงงานในระดับบริหารทั้งหมด

รูปแสดงตัวชี้วัดด้านสังคม (การศึกษา เรียนรู้ และ อาชีพ) ของจังหวัดลำปาง

อันดับ	76	ตัวชี้วัดด้านสังคม (การศึกษา เรียนรู้ และอาชีพ)	ค่าเฉลี่ย	จังหวัดลำปาง		อันดับ
				ค่าสถิติ	หน่วย	
1		(2561)จำนวนปีการศึกษาเฉลี่ย	6.1	8.0 ปี		36
		(2563)อัตราการเข้าเรียนของประชากรวัยเรียนในระดับการศึกษาขั้นพื้นฐาน	98.28	94.78 ร้อยละ		52
		(2561)คะแนนเฉลี่ยผลสัมฤทธิ์ทางการศึกษา (O-NET) ชั้นมัธยมศึกษาตอนปลาย	33.91	36.65 คะแนน		13
		(2559)คะแนนเฉลี่ยสติปัญญา (IQ) เด็กนักเรียนไทย	98.13	100.83 คะแนน IQ		18
		(2559)ร้อยละของเด็กนักเรียนที่มีคะแนน EQ ในส่วนความฉลาดทางอารมณ์	77.03	77.81 ร้อยละ		44
		(2562)สัดส่วนคนอายุ 6 ปีขึ้นไปมีปฏิบัติจริกรรมทางศาสนาอย่างน้อยสัปดาห์ละ 1 ครั้ง	99.69	99.65 ร้อยละ		52
		(2561)อัตราการอ่านของประชากรอายุ 6 ปีขึ้นไป	76.3	78.4 ร้อยละ		29
		(2561)สัดส่วนผู้ใช้อินเทอร์เน็ตต่อจำนวนประชากร	53.74	50.88 ร้อยละ		38
		(2562)จำนวนผู้มีวุฒิปัญญาท้องถิ่นหรือปราชญ์ชาวบ้านเฉลี่ยต่อหมู่บ้าน	42	76 คน		7
		(2563)อัตราเพิ่มของผู้เรียนระบบทวิภาคี	1.68	-0.65 ร้อยละ		48
		(2562)สัดส่วนคนอายุ 15 - 59 ปี มีอาชีพและมีรายได้	99.54	99.25 ร้อยละ		60
		(2562)สัดส่วนคนอายุ 60 ปีขึ้นไป มีอาชีพและมีรายได้	96.19	92.47 ร้อยละ		67
		(2562)สัดส่วนแรงงานเพศหญิงต่อประชากรแรงงาน	44.62	43.69 ร้อยละ		51
		(2562)สัดส่วนผู้หญิงในระดับบริหารหรือในระดับการตัดสินใจต่อจำนวนแรงงานในระดับบริหารทั้งหมด	32.24	28.88 ร้อยละ		48

(๒) ด้านการศึกษา ปีการศึกษา ๒๕๖๒ มีจำนวนนักเรียน นักศึกษาในจังหวัดลำปาง รวมทุกสังกัดจำนวนทั้งสิ้น ๑๒๗,๐๔๐ คน โดยมีจำนวนนักเรียนในระดับประถมศึกษามากที่สุด คิดเป็นร้อยละ ๓๑.๙๑ รองลงมาได้แก่นักเรียนระดับมัธยม คิดเป็นร้อยละ ๒๙.๑๗ ระดับอาชีวศึกษาและอุดมศึกษา คิดเป็นร้อยละ ๒๒.๐๙ ตามลำดับ ทั้งนี้มีจำนวนนักเรียนที่ออกกลางคัน จำนวน ๒๓๐ คน คิดเป็นร้อยละ ๐.๒๗ ของจำนวนนักเรียนทั้งหมด ทั้งนี้ มีจำนวนครัวเรือนที่เข้าถึงอินเทอร์เน็ต จำนวน ๑๖๒,๔๘๐ ครัวเรือน คิดเป็นร้อยละ ๖๐.๗ ของครัวเรือนทั้งหมด

(๓) ด้านการมีงานทำและมีรายได้ สถานการณ์ด้านการมีงานทำและมีรายได้ ข้อมูลปี ๒๕๖๒ แยกออกเป็นด้านการกำลังแรงงาน ด้านผู้ประกอบการ และด้านรายได้ของครัวเรือน ซึ่งสรุปได้ดังนี้

- กำลังแรงงานในจังหวัดลำปาง ณ ปี ๒๕๖๒ มีจำนวน ๔๐๕,๙๒๕ คน มีจำนวนผู้มีงานทำในจังหวัดทั้งหมด คิดเป็นร้อยละ ๙๙.๑๔ ผู้ว่างงานคิดเป็นร้อยละ ๐.๘๖ ของกำลังแรงงานทั้งหมด

- ในจังหวัดลำปาง มีสถานประกอบการ จำนวน ๓,๔๐๓ แห่ง มีผู้ประกอบการในระบบกองทุนประกันสังคมจำนวนทั้งสิ้น ๑๑๓,๘๖๕ คน โดยเป็นผู้ประกันตนตามมาตรา ๓๓ มากที่สุด คิดเป็นร้อยละ ๔๗.๐๕ ของจำนวนผู้ประกันตนทั้งหมด รองลงมาเป็นผู้ประกันตนมาตรา ๔๐ คิดเป็นร้อยละ ๔๐.๘๗ และผู้ประกันตนตามมาตรา ๓๙ คิดเป็นร้อยละ ๑๒.๐๘ ตามลำดับ


- รายได้เฉลี่ยของครัวเรือนต่อเดือน ณ ปี ๒๕๖๒ คิดเป็น ๑๙๔,๔๘๐ บาท มีรายจ่ายเฉลี่ยของครัวเรือนต่อเดือน จำนวน ๑๑,๕๓๖.๒๑ บาท และหนี้สินของครัวเรือนรวม จำนวน ๑๕๕,๓๕๙ บาท/ครัวเรือน

(๔) ข้อมูลประชากร จังหวัดลำปางมีประชากร จำนวน ๗๒๗,๒๖๒ คน เป็นชาย ๓๕๔,๔๖๗ คน หญิง ๓๗๒,๗๙๕ คน อำเภอที่มีประชากรมากที่สุดได้แก่ อำเภอเมืองลำปาง รองลงไป คือ อำเภอเกาะคา เกินและแม่ทะ **อัตราเกิด** ในปีงบประมาณ ๒๕๖๓ จังหวัดลำปางมีอัตราเกิด ๔.๘๗ ต่อ พันประชากร ซึ่งมีแนวโน้มลดลงอย่างต่อเนื่อง จากอัตราเกิด ๕.๙๖ ต่อพันประชากร ในปีงบประมาณ ๒๕๕๙ เป็นอัตรา ๕.๑๑ ต่อพันประชากร ในปีงบประมาณ ๒๕๖๒ ตั้งแต่ปีงบประมาณ ๒๕๕๙ - ๒๕๖๒ พบอัตราเกิด ๕.๙๖, ๕.๗๗, ๕.๔๐ และ ๕.๑๑ ต่อพันประชากร ตามลำดับ ซึ่งจังหวัดลำปางมีอัตราเกิดต่ำกว่าภาพรวมประเทศ (ปีงบประมาณ ๒๕๖๒ ภาพรวมประเทศ มีอัตราเกิด ๙.๓๐ ต่อพันประชากร)

อัตราการตาย ในปีงบประมาณ ๒๕๖๓ จังหวัดลำปางมีอัตราการตาย ๑๐.๓๓ ต่อพันประชากร ซึ่งมีแนวโน้มเพิ่มขึ้นอย่างต่อเนื่อง จากอัตราการตาย ๙.๕๓ ต่อพันประชากร ในปีงบประมาณ ๒๕๖๑ เป็นอัตรา ๑๐.๖๔ ต่อพันประชากร ในปีงบประมาณ ๒๕๖๒ ตั้งแต่ปีงบประมาณ ๒๕๕๙ - ๒๕๖๒ พบ อัตราการตาย ๑๐.๖๔, ๙.๖๓, ๙.๕๓ และ ๑๐.๖๖ ต่อพันประชากร ตามลำดับ ซึ่งจังหวัดลำปางมีอัตราการตาย สูงกว่าภาพรวมประเทศ (ปีงบประมาณ ๒๕๖๒ ภาพรวมประเทศ มีอัตราการตาย ๗.๖๐ ต่อพันประชากร)

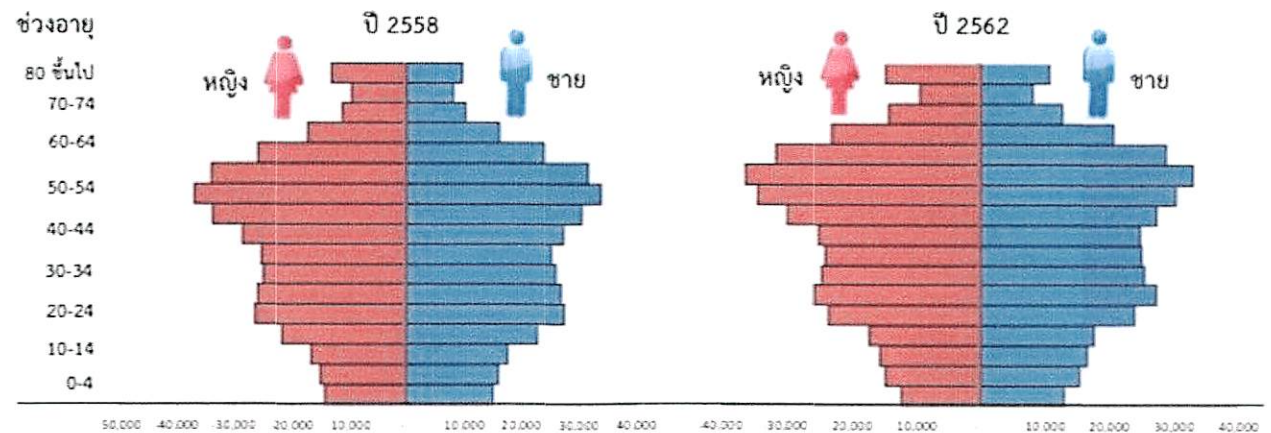
อัตราเพิ่มตามธรรมชาติ ในปีงบประมาณ ๒๕๖๓ จังหวัดลำปางมีอัตราเพิ่มตามธรรมชาติ ร้อยละ -๐.๕๕ มีแนวโน้มลดลงอย่างต่อเนื่อง จากร้อยละ -๐.๔๗ ในปีงบประมาณ ๒๕๕๙ เป็นร้อยละ -๐.๕๓ ในปีงบประมาณ ๒๕๖๒ ตั้งแต่ปีงบประมาณ ๒๕๕๙ - ๒๕๖๒ มีอัตราเพิ่มตามธรรมชาติ ร้อยละ -๐.๔๗, -๐.๓๙, -๐.๔๑ และ -๐.๕๓ ตามลำดับ

รูปที่ ๓-๑๒ อัตราเกิด อัตราตาย จังหวัดลำปาง ปีงบประมาณ ๒๕๕๔-๒๕๖๓



ผู้สูงอายุ จากรายงานสถานการณ์ผู้สูงอายุจังหวัดลำปางของสำนักงานสถิติจังหวัดลำปาง พบว่า ตั้งแต่ปี ๒๕๕๘ ถึง ๒๕๖๒ จำนวนประชากรจังหวัดลำปาง มีแนวโน้มลดลงอย่างต่อเนื่อง จาก ๗๕๒,๓๕๖ คน ในปี ๒๕๕๘ เป็น ๗๓๘,๓๑๖ คน ในปี ๒๕๖๒ แต่จำนวนผู้สูงอายุกลับมีแนวโน้มเพิ่มขึ้น จากปี ๒๕๕๘ มีจำนวนผู้สูงอายุ ๑๔๒,๒๗๗ คน เป็น ๑๗๔,๒๖๗ คน ในปี ๒๕๖๒ เมื่อพิจารณาพีระมิดประชากรจังหวัดลำปาง จะเห็นว่า ในปี ๒๕๖๒ ฐานพีระมิดแคบลง และยอดพีระมิดกว้างขึ้น นั่นก็เนื่องมาจากจำนวนประชากรวัยเด็กลดลง และจำนวนประชากรวัยสูงอายุเพิ่มมากขึ้น ซึ่งเป็นผลให้จำนวนประชากรโดยรวมมีแนวโน้มลดลง เนื่องจากอัตราการเกิดและการตายลดลง โดยมีประชากร วัยแรงงานลดน้อยลงในขณะที่ประชากรที่เป็นผู้สูงอายุเพิ่มจำนวนขึ้นอย่างเห็นได้ชัด จนกลายเป็นสังคมผู้สูงอายุ

รูปแสดงข้อมูลเปรียบเทียบ การเพิ่ม-ลด ของผู้สูงอายุจังหวัดลำปาง ปี ๒๕๕๘ และ ปี ๒๕๖๒



แหล่งที่มา : 1. กรมการปกครอง กระทรวงมหาดไทย
 2. สำนักงานพัฒนาสังคมและความมั่นคงของมนุษย์จังหวัดลำปาง

สังคมผู้สูงอายุโดยสมบูรณ์ (Aged Society) ตามนิยามขององค์การสหประชาชาติ (UN) ระบุว่าประเทศได้มีประชากรอายุ ๖๐ ปีขึ้นไป ร้อยละ ๑๐ ของประชากรทั้งประเทศ ถือว่าประเทศนั้นก้าวเข้าสู่สังคมผู้สูงอายุ หรือ Aging Society และเข้าสู่สังคม ผู้สูงอายุโดยสมบูรณ์ โดยมีผู้ที่มีอายุมากกว่า ๖๐ ปี เกิน ๒๐% ของจำนวนประชากรทั้งหมด และจากข้อมูล ผู้สูงอายุของ จังหวัดลำปาง พบว่าเข้าสู่สังคมประชากรผู้สูงอายุ โดยสมบูรณ์ (Aged Society) ตั้งแต่ปี ๒๕๕๙ และมีแนวโน้มเพิ่มขึ้น อย่างต่อเนื่อง จากร้อยละ ๒๐.๓๒ ในปี ๒๕๕๘ เป็นร้อยละ ๒๓.๖๑ ในปี ๒๕๖๒

เมื่อพิจารณาร้อยละผู้สูงอายุของประเทศไทย พบว่า ปี ๒๕๖๒ จังหวัดที่มีประชากรผู้สูงอายุมากที่สุดคือ จังหวัดสิงห์บุรี ร้อยละ ๒๓.๖๙ รองลงมา คือ ลำปาง ลำพูน แพร่ และ สมุทรสงคราม ตามลำดับ จะเห็นว่าจังหวัดลำปางร้อยละของผู้สูงอายุอยู่อันดับที่ ๒ ของประเทศ ซึ่งเป็นประเด็นที่มีผลกระทบต่อการพัฒนาเศรษฐกิจและสังคม และการลดลงของประชากรวัยเด็ก และการเพิ่มขึ้นของประชากรวัยผู้สูงอายุ ส่งผลต่ออัตราส่วนการพึ่งพิงของประชากร เมื่อวัดอัตราส่วนการเกื้อหนุนผู้สูงอายุ (Potential Support Ratio) ที่หมายถึง ผู้สูงอายุ ๑ คน จะมีคนวัยแรงงานดูแลกี่คน จากข้อมูลพบว่า แนวโน้มของวัยแรงงานจังหวัดลำปางที่จะเกื้อหนุนดูแลผู้สูงอายุลดลงเรื่อย ๆ จากวัยแรงงานประมาณ ๔ คน ที่ดูแลผู้สูงอายุ ๑ คน ในปี ๒๕๕๘ เหลือเพียงประมาณ ๓ คน ในปี ๒๕๖๒ และคาดว่าจะลดลงเรื่อยๆ ในอนาคต

สถานการณ์ผู้สูงอายุในจังหวัดลำปาง จำนวนผู้สูงอายุ ๖๐ ปี ขึ้น ไป จำนวน ๑๗๐,๐๒๙ คน คิดเป็นร้อยละ ๒๓.๔๑ ของประชากรทั้งหมด โดยมีช่วงอายุ ๖๐ - ๗๐ ปี มากที่สุด คิดเป็นร้อยละ ๖๔.๓๗ ของจำนวนผู้สูงอายุทั้งหมด รองลงมาได้แก่ อายุระหว่าง ๗๑ - ๘๐ ปี ร้อยละ ๒๓.๒๗ อายุระหว่าง ๘๑ - ๙๐ ปี ร้อยละ ๑๐.๘๖ อายุระหว่าง ๙๑ - ๑๐๐ ปี ร้อยละ ๑.๔๔ และอายุ ๑๐๐ ปีขึ้นไป ร้อยละ ๐.๐๖ ตามลำดับ

จำนวนผู้สูงอายุที่เป็นคนพิการ ร้อยละ ๑๒.๒๓ ของจำนวนผู้สูงอายุทั้งหมด ผู้สูงอายุติดสังคม ร้อยละ ๗๐.๐๓ ติดบ้าน ร้อยละ ๑๙.๙๓ ติดเตียง ร้อยละ ๐.๔๓ เป็นคลังปัญญาผู้สูงอายุ ร้อยละ ๐.๐๙

ผู้สูงอายุที่ได้รับการบริการจากภาครัฐ ได้แก่ เบี้ยยังชีพผู้สูงอายุ ร้อยละ ๘๙.๗๓ บัตรสวัสดิการแห่งรัฐ ร้อยละ ๓๙.๘ กู้ยืมเงินทุนประกอบอาชีพ ร้อยละ ๐.๐๙ ได้รับเงินสงเคราะห์ผู้สูงอายุ ในสภาวะยากลำบาก ร้อยละ ๐.๑๓ และได้รับการปรับสภาพแวดล้อมที่อยู่อาศัย ๐.๒

(๕) ด้านสุขภาพและสาธารณสุข คุณภาพชีวิตที่เกี่ยวข้องกับสุขภาพและสาธารณสุข สถานพยาบาลหรือสถานบริการทางการแพทย์ จังหวัดลำปางมีสถานพยาบาลหรือสถานบริการทางการแพทย์ ที่มีศักยภาพในด้านเทคโนโลยีทางการแพทย์ขั้นสูงและได้มาตรฐานสากลของภาคเหนือ เป็นสาขาการบริการที่มีระดับความชำนาญสูงกว่าระดับประเทศ การเปลี่ยนแปลงของผลตอบแทนทางเศรษฐกิจ และมีอัตราการเติบโตของภาคการผลิตที่เพิ่มขึ้นเมื่อเทียบระดับประเทศ เมื่อวิเคราะห์ดัชนีการพัฒนาด้านการพัฒนาคน (People) พบว่าอัตราส่วนประชากรต่อแพทย์ (คน/แพทย์) ที่มีสัดส่วนที่ดีกว่าค่าเฉลี่ยระดับประเทศ

เมื่อวิเคราะห์ข้อมูลจากตัวชี้วัดด้านสุขภาพและสาธารณสุขจำนวน ๒๐ ตัวชี้วัดพบว่า ๑๐ ตัวชี้วัดที่ค่าสูงกว่าค่าเฉลี่ยระดับประเทศมีถึงตัว ๒ ตัวชี้วัดที่อยู่ในอันดับที่ ๑ ของประเทศ และตัวชี้วัดที่น้อยกว่าค่าเฉลี่ยของประเทศมีถึง ๑๐ ตัวชี้วัด ตัวชี้วัดที่อยู่อันดับท้ายๆเมื่อเปรียบเทียบระดับประเทศคือ สัดส่วนผู้สูงอายุที่พักอาศัยอยู่ในห้องนอนชั้นล่างหรืออยู่บ้านชั้นเดียว อยู่อันดับที่ ๗๕ ของประเทศ อัตราการเกิดมีชีพอยู่อันดับที่ ๗๔ ของประเทศ และที่น่าเป็นห่วงที่สุดคือตัวชี้วัด อัตราการฆ่าตัวตายสำเร็จต่อประชากรแสนคน อยู่อันดับที่ ๗๒ ของประเทศ อัตราผู้ป่วยทางสุขภาพจิตต่อประชากรแสนคน อยู่อันดับที่ ๗๐ ของประเทศ ซึ่งทั้ง ๔ ตัวชี้วัดที่มี ซึ่งทั้งสองตัวชี้วัดเป็นปัญหาสังคมที่มีความละเอียดอ่อนและมีความสัมพันธ์ดังนั้นในการกำหนดแนวทางการพัฒนาด้านสังคมเป็นประเด็นที่ต้องนำมาพิจารณา

รูปแสดงข้อมูลตัวชี้วัดด้านสังคม (สุขภาพและสาธารณสุข) จังหวัดลำปาง

อันดับ	อันดับ	ตัวชี้วัดด้านสังคม (สุขภาพ และสาธารณสุข)	ค่าเฉลี่ย	ค่าสถิติ	จังหวัดลำปาง	
					หน่วย	อันดับ
1	76	(2562)อัตราการเกิดมีชีพ	9.0	5.2	รายต่อประชากรพันคน	74
		(2563)ร้อยละของเด็กที่มีพัฒนาการสมวัย	97.40	95.85	ร้อยละ	68
		(2562)สัดส่วนคนอายุเกิน 80 ปีขึ้นไปต่อจำนวนประชากรทั้งหมด	2.43	3.25	ร้อยละ	9
		(2562)สัดส่วนครัวเรือนที่มีน้ำสะอาดสำหรับดื่มและบริโภคเพียงพอลดลงปี	99.91	100.00	ร้อยละ	1
		(2562)สัดส่วนครัวเรือนกินอาหารถูกสุขลักษณะ ปลอดภัยและได้มาตรฐาน	99.28	99.49	ร้อยละ	40
		(2562)สัดส่วนครัวเรือนมีการใช้ยาเพื่อฆ่าปลัด ครอบหยาอากาศเจ็บป่วยเบื้องต้นอย่างเหมาะสม	99.55	99.82	ร้อยละ	26
		(2560)สัดส่วนผู้สูงอายุที่ศึกษาอยู่ในห้องนอนชั้นกลางหรืออยู่บ้านชั้นเดียว	80.74	57.19	ร้อยละ	75
		(2560)สัดส่วนผู้สูงอายุที่มีห้องน้ำห้องส้วมแบบโถชักโครกในห้องนอนในบ้าน	46.93	46.69	ร้อยละ	42
		(2562)สัดส่วนคนอายุ 35 ปีขึ้นไป ได้รับการตรวจสุขภาพประจำปี	96.29	98.16	ร้อยละ	43
		(2562)สัดส่วนคนอายุ 6 ปีขึ้นไป ออกกำลังกายอย่างน้อยสัปดาห์ละ 3 วัน ๆ ละ 30 นาที	99.60	99.62	ร้อยละ	45
		(2563)สัดส่วนประชากรที่มีภาวะอ้วนและหรือภาวะอ้วนลงพุง	33.95	36.55	ร้อยละ	48
		(2562)อัตราการคลอดในมารดาอายุ 15-19 ปี	31.6	14.8	รายต่อหญิงวัยเดียวกันพันคน	1
		(2562)อัตราการคลอดในมารดาอายุ 10-14 ปี	1.1	0.6	รายต่อหญิงวัยเดียวกันพันคน	6
		(2562)สัดส่วนคนสูบบุหรี่	6.05	5.17	ร้อยละ	33
		(2562)สัดส่วนคนดื่มสุรา	5.93	8.93	ร้อยละ	66
		(2562)อัตราผู้ป่วยทางสุขภาพจิตต่อประชากรแสนคน	3.251	4.187	รายต่อประชากรแสนคน	70
		(2562)อัตราเพิ่มของการเจ็บป่วยด้วย 5 โรคไม่เรื้อรังที่สำคัญ (โรคหัวใจ เบาหวาน หลอดเลือดสมอง ความดันโลหิตสูง และมะเร็ง)	5.30	6.88	ร้อยละ	53
		(2562)อัตราการขาดตัวด้วยสาเหตุประชากรแสนคน	7.12	11.37	รายต่อประชากรแสนคน	72
		(2562)สัดส่วนค่าใช้จ่ายประเภทเวชภัณฑ์และค่าตรวจรักษาพยาบาล ต่อค่าใช้จ่ายทั้งหมดของครัวเรือน เฉลี่ยต่อเดือน	1.29	1.64	ร้อยละ	57
		(2562)อัตราประชากรต่อแพทย์ 1 คน	2,045	1,663	คน	12

การเจ็บป่วยของประชากร

ผู้ป่วยนอก การเจ็บป่วยของผู้มารับบริการผู้ป่วยนอก ของสถานพยาบาลในจังหวัดลำปาง

(รายงาน HDC) ในปีงบประมาณ ๒๕๖๔ (ต.ค. ๖๓ - มิ.ย. ๖๔) จำนวนผู้มารับบริการสถานพยาบาล ๘๑๓,๒๖๒ คน ๒,๘๑๑,๐๒๓ ครั้ง คิดเป็น ๓.๔๖ ครั้ง/คน แยกเป็นผู้มารับบริการที่โรงพยาบาล ร้อยละ ๕๑.๑๘ และในโรงพยาบาลส่งเสริมสุขภาพตำบล ร้อยละ ๔๘.๘๒

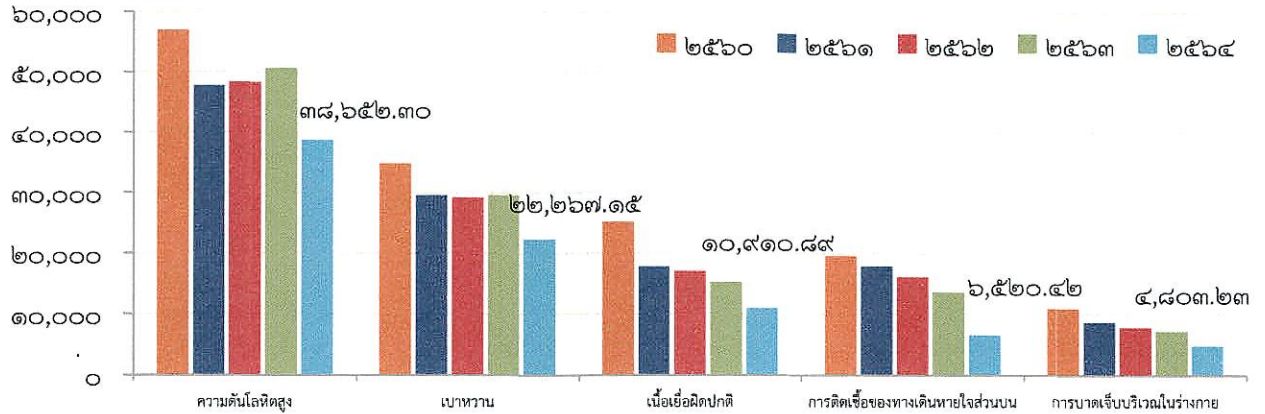
ตารางที่ ๓-๔๔ แสดงข้อมูลสถานพยาบาลในจังหวัดลำปาง

ปีงบประมาณ	โรงพยาบาล		โรงพยาบาลส่งเสริมสุขภาพตำบล		รวม	
	คน	ครั้ง	คน	ครั้ง	คน	ครั้ง
๒๕๖๐	๕๓๓,๗๗๒	๒,๓๕๓,๕๐๗	๔๔๑,๕๕๑	๑,๗๗๓,๙๒๗	๙๗๕,๓๒๓	๔,๑๒๗,๔๓๔
๒๕๖๑	๕๒๐,๙๑๙	๒,๔๗๓,๙๙๑	๔๒๖,๔๙๙	๑,๗๐๗,๐๓๑	๙๔๗,๔๑๘	๔,๑๘๑,๐๒๒
๒๕๖๒	๕๐๑,๒๙๕	๒,๔๕๖,๔๒๒	๔๒๖,๘๖๘	๑,๖๔๔,๗๙๑	๙๒๘,๑๖๓	๔,๑๐๒,๔๘๐
๒๕๖๓	๔๘๔,๕๖๓	๒,๓๐๐,๓๔๒	๔๗๘,๑๕๗	๑,๖๕๘,๕๑๗	๙๖๒,๗๒๐	๓,๙๕๘,๘๕๙
๒๕๖๔ (ต.ค.๖๓-มิ.ย.๖๔)	๔๑๖,๒๐๙	๑,๖๑๗,๓๔๗	๓๙๗,๐๕๓	๑,๑๙๓,๖๗๖	๘๑๓,๒๖๒	๒,๘๑๑,๐๒๓

ปีงบประมาณ ๒๕๖๔ (ต.ค. ๖๓ - มิ.ย. ๖๔) ผู้ป่วยนอกที่มารับบริการ ๕ อันดับแรก ได้แก่ ความดันโลหิตสูง เบาหวาน โรคระบบโครงสร้างและกล้ามเนื้อ โรคระบบทางเดินหายใจส่วนบน และการบาดเจ็บบริเวณในร่างกาย อัตราการมารับบริการ ๓๘,๖๕๒.๓๐, ๒๒,๒๖๗.๑๕, ๑๐,๙๑๐.๘๙, ๖,๕๒๐.๔๒ และ ๔,๘๐๓.๒๓ ต่อแสนประชากร ตามลำดับ

รูปแสดงอัตราการมารับบริการผู้ป่วยนอก จำแนกตามกลุ่มโรคที่ป่วย จังหวัดลำปางปีงบประมาณ ๒๕๕๙ - ๒๕๖๔ (๑ ต.ค. ๖๓ - ๑๖ มิ.ย. ๖๔)

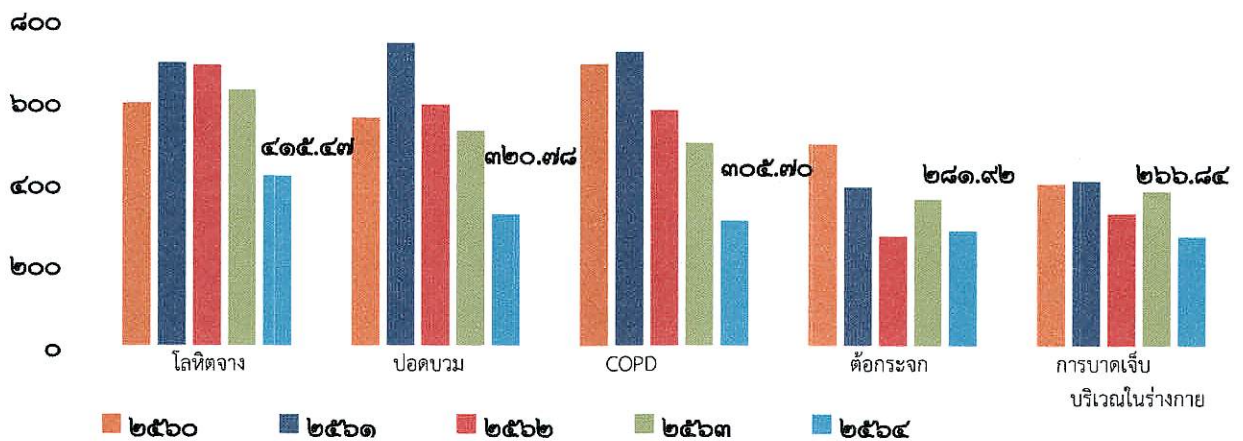
อัตรา:แสนประชากร



แหล่งข้อมูล : HDC ผู้ป่วยนอก dxtpe=๑ (ข้อมูล ณ ๑๖ มิ.ย. ๖๔)

ผู้ป่วยใน การเจ็บป่วยของผู้มารับบริการผู้ป่วยในของสถานพยาบาลในจังหวัดลำปาง (รายงาน HDC) ในปีงบประมาณ ๒๕๖๔ (ต.ค. ๖๓ - มิ.ย. ๖๔) จำนวน ๖๗,๔๔๖ คน จำนวนวันนอน ๒๗๔,๔๐๕ วัน คิดเป็น ๔.๐๗ วัน/คน โดยโรงพยาบาลระดับ A, M และ F อัตราวันนอนเฉลี่ย ร้อยละ ๔.๘๑, ๑๗.๖๒ และ ๑๘.๑๗ ตามลำดับ

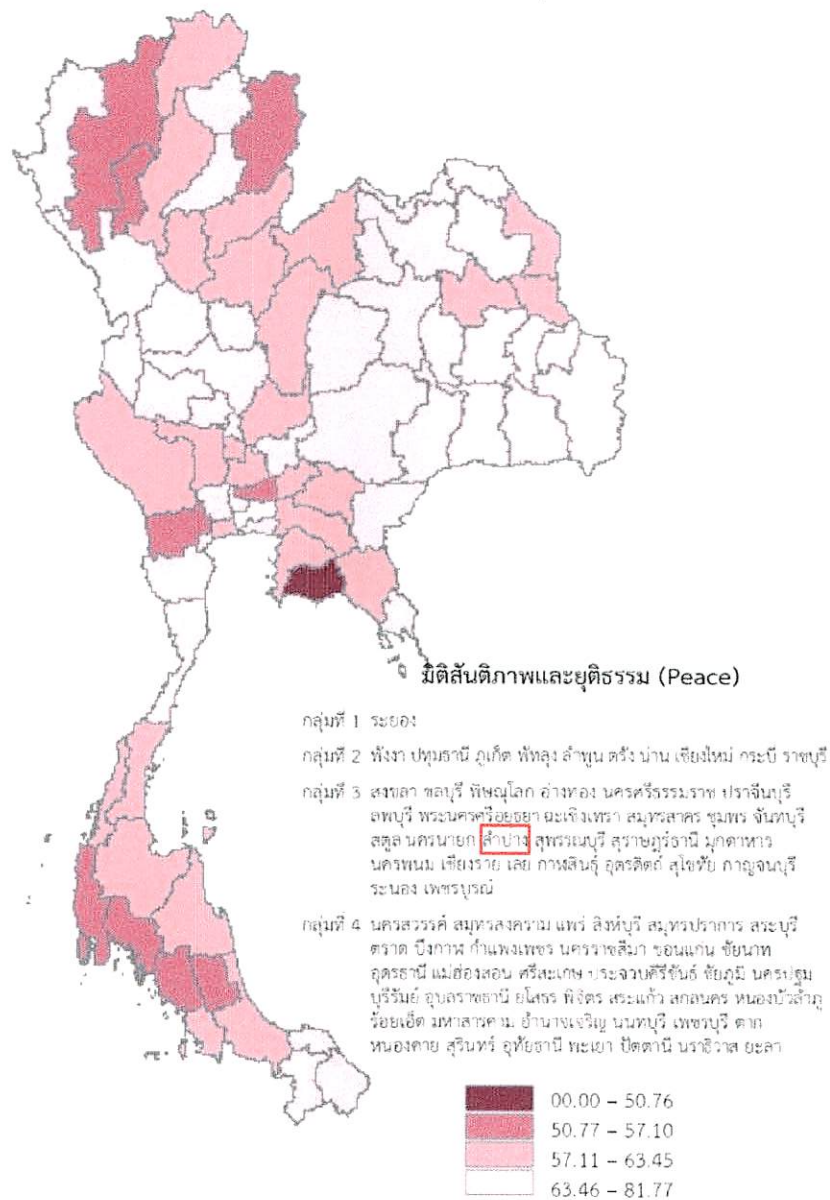
รูปที่ ๓-๑๖ แสดงอัตราการเจ็บป่วยของผู้มารับบริการผู้ป่วยในสถานพยาบาลจังหวัดลำปาง



แหล่งข้อมูล : HDC ผู้ป่วยใน ๒๙๘ กลุ่มโรคนับเป็นครั้งตามการวินิจฉัย โดยที่ dxtpe=๑ (ข้อมูล ณ ๑๖ มิ.ย. ๖๔)

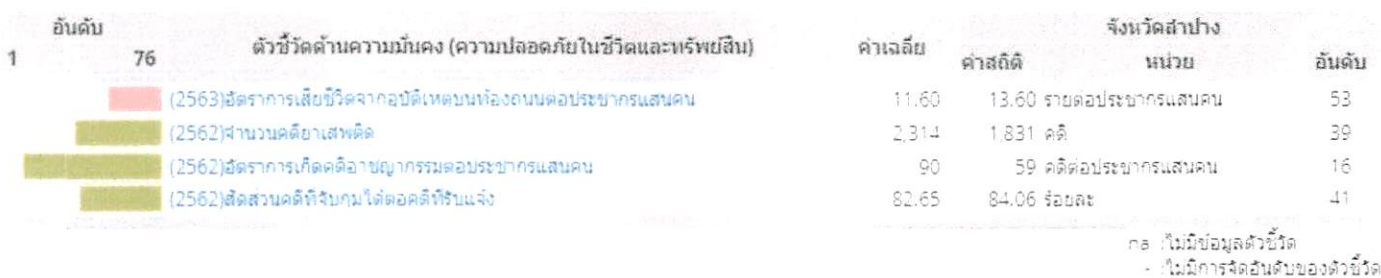
(๖) **ด้านความมั่นคง (ความปลอดภัยในชีวิตและทรัพย์สิน)** ด้านความมั่นคงในภาพรวมเมื่อวิเคราะห์ตามเป้าหมายการพัฒนาที่ยั่งยืน (Sustainable Development Goals - SDGs) ในการจัดกลุ่มพื้นที่จังหวัดพบว่าด้านสันติภาพและยุติธรรม (Peace) ถูกจัดให้อยู่กลุ่มที่ ๓ เป็นจังหวัดที่มีศักยภาพและพร้อมที่จะพัฒนา คือจังหวัดที่มีค่าดัชนีผสมต่ำกว่าค่ากลางของประเทศไม่เกินร้อยละ ๑๐ มิติสันติภาพและยุติธรรม (Peace) ประกอบด้วย ๕ ดัชนีชี้วัดคือ การแจ้งความคดีชีวิต ร่างกาย เพศ และคดีประทุษร้ายต่อทรัพย์สิน (ต่อแสนคน) จำนวนของประชากรในเรือนจำ (ต่อแสนคน) จำนวนเจ้าหน้าที่ตำรวจ (ต่อแสนคน) อัตราการฆ่าตัวตาย (ต่อแสนคน) จำนวนผู้ถูกกักขังที่รอการพิพากษาในสัดส่วนของประชากรในเรือนจำ (ร้อยละ) ตัวชี้วัดที่จะต้องแก้ไขคือ ตัวชี้วัดการแจ้งความคดีชีวิต ร่างกาย เพศ และคดีประทุษร้ายต่อทรัพย์สิน (ต่อแสนคน) จำนวนของประชากรในเรือนจำ (ต่อแสนคน) และอัตราการฆ่าตัวตาย (ต่อแสนคน)

รูปดัชนีเป้าหมายการพัฒนาที่ยั่งยืน มิติสันติภาพและยุติธรรม



และจากการวิเคราะห์ตัวชี้วัดด้านความมั่นคงพบว่า จังหวัดลำปางมีอัตราการเสียชีวิตจากอุบัติเหตุบนท้องถนนต่อประชากรแสนคนสูงกว่าค่าเฉลี่ยของประเทศ อยู่อันดับที่ ๕๓ ซึ่งจะต้องนำมาพิจารณาเพื่อหาแนวทางแก้ไขปัญหา ซึ่งในช่วงปี ๒๕๖๐-๒๕๖๒ มีแนวโน้มลดลง ส่วนค่าตัวชี้วัดดีกว่าระดับประเทศคือจำนวนคดีอาชญากรรมคดีอาชญากรรมรายละเอียดยมีแนวโน้มเพิ่มจะต้องหาวิธีการในการป้องกัน อัตราการเกิดคดี อาชญากรรมต่อประชากรแสนคน สัดส่วนคดีที่จับกุมได้ต่อคดีที่รับแจ้ง และมีแนวโน้มลดลงในช่วง ๓ ปีที่ผ่านมา

รูปแสดงตัวชี้วัดด้านความมั่นคง (ความปลอดภัยในชีวิตและทรัพย์สิน) ของจังหวัดลำปาง



ยาเสพติด จังหวัดลำปางต้องเผชิญกับปัญหาการลักลอบค้ายาเสพติดจากประเทศเพื่อนบ้าน โดยเฉพาะบริเวณพื้นที่ชายแดนฝั่งไทยและประเทศเพื่อนบ้านที่อาศัยช่องทางพื้นที่ชายแดนในการลักลอบขนส่งและใช้เส้นทางผ่านเข้ามาในพื้นที่จังหวัดลำปาง ซึ่งสถานการณ์ดังกล่าวมีแนวโน้มรุนแรงและซับซ้อนมากขึ้นอย่างต่อเนื่อง โดยเฉพาะการแพร่ระบาดในกลุ่มเยาวชนซึ่งเป็นกลุ่มเสี่ยงสำคัญ โดยจังหวัดลำปางได้ดำเนินการแก้ไขด้วยมาตรการปราบปรามเพื่อลดอุปทานยาเสพติด มาตรการบำบัดรักษาฟื้นฟูสมรรถภาพผู้ติดยาเสพติด และมาตรการป้องกันยาเสพติดในกลุ่มเสี่ยง แต่พบว่าอุปทานหรือปริมาณยาเสพติดกลับมีมากยิ่งขึ้น รวมทั้งการจับกุมกระทำไต่ยกขึ้น เนื่องจากขบวนการค้ายาเสพติดได้ปรับเปลี่ยนลักษณะการจัดองค์กร รูปแบบ และวิธีการลักลอบค้ายาเสพติด ซึ่งปัญหาดังกล่าวยังส่งผลกระทบต่อเนื่องไปสู่ปัญหาอื่นๆ ด้วย อาทิ ปัญหาอาชญากรรม ปัญหาครอบครัว ชุมชน และสังคม

จากผลการปฏิบัติงานด้านยาเสพติดที่ผ่านมา พบว่า ยังคงมีปัญหาและอุปสรรคในการดำเนินงาน ได้แก่ ประการแรก การที่จังหวัดลำปางเป็นศูนย์กลางของเส้นทางคมนาคมของภาคเหนือและมีเส้นทางคมนาคมที่สะดวกทั้งเส้นทางหลักเส้นทางรองจำนวนหลายเส้นทาง ทำให้ต้องเพิ่มความเข้มงวดในการตั้งจุดตรวจ/จุดสกัด ประการที่สอง ชุมชนในเมืองมีประชากรแฝงที่หลากหลาย ทั้งนักเรียน นักศึกษา แรงงาน เป็นอุปสรรคต่อการทำงานสร้างความเข้มแข็งและเฝ้าระวังในชุมชนเขตเมือง ประการที่สาม การค้นหาผู้เสพที่ไม่แสดงตัวไม่ยอมรับและไม่สมัครใจเข้าบำบัดด้วยตัวเอง ต้องใช้มาตรการกดดันตรวจสอบสภาวะซึ่งต้องใช้ชุดตรวจหา สารเสพติดเป็นจำนวนมากในการดำเนินงานในแต่ละปี ประการที่สี่ ผู้ผ่านการบำบัดซึ่งเป็นนักเรียน นักศึกษา แรงงาน เมื่อผ่านการบำบัดแล้วไม่อยู่ในพื้นที่ ย้ายที่อยู่เปลี่ยนที่เรียน/ที่ทำงานทำให้การติดตามดูแลช่วยเหลือขาดความต่อเนื่องและไม่ครบเป้าหมายที่กำหนด และประการที่ห้า ผู้ผ่านการบำบัดส่วนใหญ่ยังคงมีพฤติกรรมเสพยาและถูกตรวจพบจับกุมเข้าสู่ระบบบังคับบำบัด ในขณะที่ศูนย์บำบัดฟื้นฟูสมรรถภาพแบบควบคุมตัวไม่เพียงพอในการรองรับจำเป็นต้องเข้ารับการบำบัดแบบไม่ควบคุมตัวในโรงพยาบาลทำให้ผู้เข้าบำบัดไม่ปฏิบัติตามเงื่อนไขมารับการบำบัดตามที่กำหนด

จากผลการปฏิบัติงานด้านยาเสพติดในปี ๒๕๖๔ เปรียบเทียบย้อนหลังตั้งแต่ปี ๒๕๖๑ – ๒๕๖๓ พบว่า

- ๑) สถิติการจับกุมยาเสพติดมีจำนวนคดีเพิ่มขึ้น โดยพบว่าข้อหาสำคัญถูกจับกุมมากขึ้น และข้อหาเสพมีจำนวนลดน้อยลง
- ๒) ปริมาณของกลางยาบ้าที่จับกุมได้มีปริมาณลดลง
- ๓) ด้านการบำบัดรักษาผู้เสพ/ผู้ติดยาเสพติด มีจำนวนผู้เข้ารับการรักษาลดลง
- ๔) การแพร่ระบาดในหมู่บ้าน/ชุมชน ลดน้อยลง
- ๕) อัตราส่วนผู้ที่เกี่ยวข้องกับยาเสพติดต่อจำนวนประชากร ๑,๐๐๐ คน มีแนวโน้มสูงขึ้น

ตารางผู้เกี่ยวข้องยาเสพติดจังหวัดลำปาง จากการประเมินหมู่บ้านรอบที่ ๒ ของปีงบประมาณ

ปี	จำนวนประชากร	ผู้เสพ/ผู้ติดยา	ผู้ผลิต/ผู้ค้า	ผู้เสพและผู้ค้า	อัตราส่วนต่อ ๑,๐๐๐ ประชากร
๒๕๖๑	๗๒๙,๓๑๑	๖๒๘	๘๑	-	๐.๙๗
๒๕๖๒	๗๔๐,๕๑๙	๘๗๘	๙๓	-	๑.๓๑
๒๕๖๓	๗๒๗,๑๑๖	๘๒๔	๖๘	๙๒	๑.๓๕
๒๕๖๔	๖๙๔,๕๖๙	๙๖๙	๑๐๘	๑๒๘	๑.๗๓

ที่มา : ศูนย์อำนวยการป้องกันและปราบปรามยาเสพติดจังหวัดลำปาง (ศอ.ปส.จ.ลป.)

ข้อมูล ณ วันที่ ๑๐ กันยายน ๒๕๖๔

(๗) ด้านคุณภาพชีวิตและความเหลื่อมล้ำ ด้านคุณภาพชีวิตในภาพรวมของจังหวัดเมื่อวิเคราะห์ผ่านตัวชี้วัดความยากจนและเหลื่อมล้ำ พบว่าจาก ๑๐ ตัวชี้วัดมีถึง ๗ ตัวชี้วัดที่มีค่าสูงกว่าค่าเฉลี่ยของประเทศ และมี ๓ ตัวชี้วัดค่าน้อยกว่าค่าเฉลี่ยของประเทศ คือรายได้เฉลี่ยต่อหัวของกลุ่มประชากรร้อยละ ๔๐ ที่มีรายได้ต่ำสุด มูลค่าสินทรัพย์ทางการเงินของกลุ่มประชากรร้อยละ ๔๐ ที่มีรายได้ต่ำสุด และประเด็นที่ต้องนำมาพิจารณาในการกำหนดแนวทางพัฒนาคือ ค่าสัมประสิทธิ์ความไม่เสมอภาคด้านรายได้ (Gini coefficient) ที่อยู่ในอันดับที่ ๖๘ ของประเทศ ซึ่งแสดงถึงความไม่เท่าเทียมในการกระจายรายได้ของประชากรในจังหวัด กล่าวคือจังหวัดลำปางมีช่องว่างระหว่างคนรวยและคนจนมาก

รูปแสดงตัวชี้วัดด้านสังคม (ความยากจนและเหลื่อมล้ำ) ของจังหวัดลำปาง

อันดับ	อันดับ	ตัวชี้วัดด้านสังคม (ความยากจน และเหลื่อมล้ำ)	ค่าเฉลี่ย	จังหวัดลำปาง		อันดับ
				ค่าสถิติ	หน่วย	
1	76					
		(2562) รายได้ครัวเรือนเฉลี่ย	23,359	23,929	บาทต่อเดือน	30
		(2562) อัตราส่วนการออมเฉลี่ยต่อรายได้เฉลี่ยของครัวเรือน	21.45	26.40	ร้อยละ	18
		(2562) รายได้เฉลี่ยต่อหัวของกลุ่มประชากรร้อยละ 40 ที่มีรายได้ต่ำสุด	4,068	3,663	บาทต่อเดือนต่อคน	43
		(2562) มูลค่าสินทรัพย์ทางการเงินของกลุ่มประชากรร้อยละ 40 ที่มีรายได้ต่ำสุด	48,858	28,561	บาทต่อครัวเรือน	54
		(2562) สัดส่วนครัวเรือนที่มีหนี้ในระบบต่อครัวเรือนทั้งหมด	95.61	97.95	ร้อยละ	27
		(2562) ค่าสัมประสิทธิ์ความไม่เสมอภาคด้านรายได้ (Gini coefficient)	0.410	0.483	คะแนน Gini (0-1)	68
		(2562) สัดส่วนคนจนด้านรายจ่าย	8.05	5.29	ร้อยละ	31
		(2562) สัดส่วนหนี้สินเฉลี่ยต่อรายได้เฉลี่ยของครัวเรือนกลุ่มที่ยากจนที่สุด	6.6	4.8	เท่า	30
		(2562) สัดส่วนมูลค่าหนี้ต่อระบบต่อมูลค่าหนี้ทั้งหมดของครัวเรือน	1.23	0.40	ร้อยละ	16
		(2563) สัดส่วนนักเรียนต่อปีโอกาสต่อเด็กเรียนทั้งหมด	61.81	45.40	ร้อยละ	18

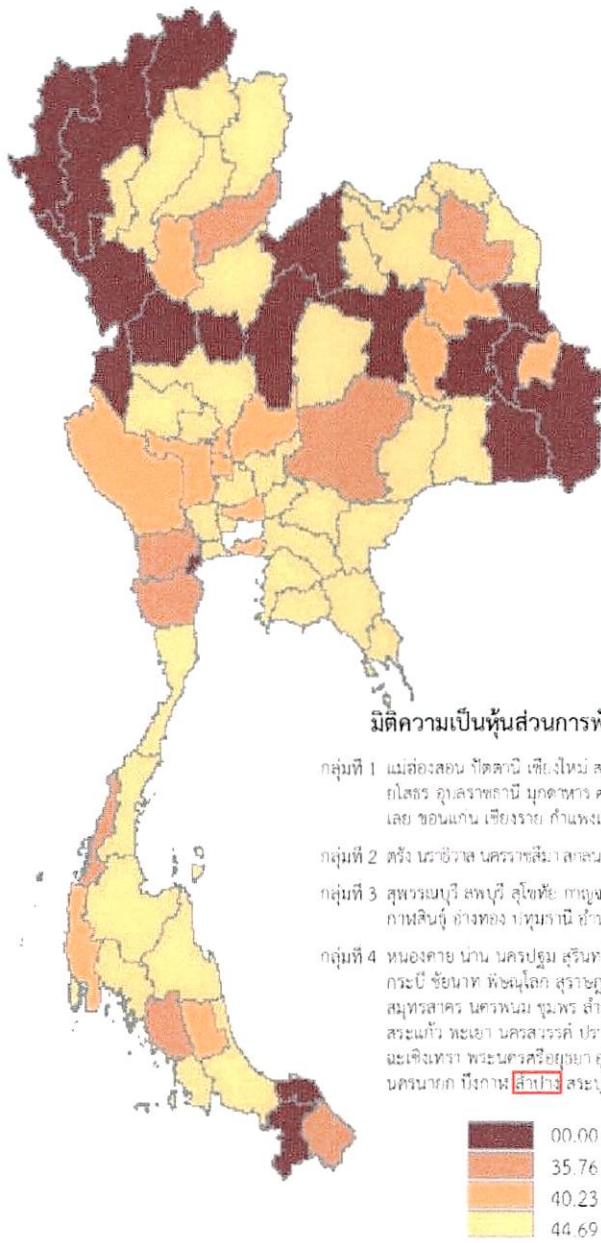
(๘) **ด้านความเข้มแข็งของชุมชนและครอบครัว** ในภาพรวมของจังหวัดลำปางชุมชนและครอบครัวมีความเข้มแข็ง เมื่อวิเคราะห์ผ่านตัวชี้วัดชุมชนและครอบครัว ๑๗ ตัวชี้วัด พบว่าตัวชี้วัดที่มีค่าสถิติที่ดีกว่าค่าเฉลี่ยของประเทศมีถึง ๑๔ ตัวชี้วัด และมีเพียง ๓ ตัวชี้วัดเท่านั้นที่มีค่าสถิติน้อยกว่าค่าเฉลี่ยของประเทศซึ่งเป็นเรื่องของสัดส่วนครัวเรือนที่มีน้ำประปาใช้ กับอัตราพึ่งพิงและสัดส่วนผู้สูงอายุที่อาศัยอยู่ลำพังเพียงคนเดียว ซึ่งเป็นประเด็นที่ต้องให้ความสำคัญเป็นพิเศษเพราะตัวชี้วัดดังกล่าวจะมีความเชื่อมโยงกับการเข้าสู่สังคมผู้สูงอายุของจังหวัดลำปางซึ่งมีสัดส่วนของผู้สูงอายุอยู่ในอันดับที่ ๒ ของประเทศ ที่มีความจำเป็นที่จะต้องวางแผนการพัฒนาทั้งระบบ

รูปแสดงตัวชี้วัดด้านสังคม (ชุมชนและครอบครัว) ของจังหวัดลำปาง

อันดับ	76	ตัวชี้วัดด้านสังคม (ชุมชนและครอบครัว)	ค่าเฉลี่ย		จังหวัดลำปาง	อันดับ
			ค่าเฉลี่ย	ค่าสถิติ	หน่วย	
		(2562)สัดส่วนของครอบครัวขยาย	32.83	35.41	ร้อยละ	37
		(2562)อัตราเด็กที่อยู่ในการคุมประพฤติ	0.16	0.03	คดีต่อเยาวชนทั้งหมด	12
		(2563)สัดส่วนองค์กรปกครองส่วนท้องถิ่นที่มีการบริหารจัดการที่ดี (ที่ผ่านเกณฑ์ประเมินและที่ได้รับรางวัลทุกประเภท) ต่อองค์กรปกครองส่วนท้องถิ่นทั้งหมด	2.79	3.88	ร้อยละ	22
		(2562)สัดส่วนศูนย์การเรียนรู้ชุมชนต่อจำนวนหมู่บ้าน	41.41	54.13	ร้อยละ	12
		(2562)สัดส่วนศูนย์พัฒนาเด็กเล็กต่อจำนวนหมู่บ้าน	81.02	81.96	ร้อยละ	27
		(2561)จำนวนองค์กรชุมชนต่อประชากรแสนคน	152.70	318.10	แห่ง	6
		(2562)สัดส่วนองค์กรชุมชน (สหกรณ์และกลุ่มเกษตรกร) ที่มีเสถียรภาพทางการเงินอยู่ในระดับมั่นคงดีถึงดีมาก	58.36	67.58	ร้อยละ	14
		(2562)สัดส่วนครัวเรือนที่มีคนในครัวเรือนเป็นสมาชิกกลุ่มหรือองค์กรในท้องถิ่น	68.46	81.14	ร้อยละ	14
		(2562)สัดส่วนครัวเรือนมีส่วนร่วมทำกิจกรรมสาธารณะเพื่อประโยชน์ชุมชนหรือท้องถิ่น	99.63	99.84	ร้อยละ	36
		(2562)สัดส่วนครัวเรือนที่มีรายได้สูงกว่ารายจ่ายร้อยละ 10 ขึ้นไป	53.75	55.97	ร้อยละ	35
		(2562)สัดส่วนครัวเรือนที่มีบ้านและที่ดินเป็นของตนเอง	78.02	92.02	ร้อยละ	15
		(2562)สัดส่วนครัวเรือนที่มีน้ำประปาใช้ในครัวเรือน	84.60	80.12	ร้อยละ	56
		(2562)สัดส่วนครัวเรือนมีป่าไม้เพียงพอลดปี อย่างน้อยคนละ 45 ไร่ต่อครัวเรือน	99.88	100.00	ร้อยละ	1
		(2562)อัตราพึ่งพิง	51.60	54.47	ร้อยละ	54
		(2562)สัดส่วนผู้สูงอายุที่อาศัยอยู่ลำพังคนเดียว	8.30	9.86	ร้อยละ	57
		(2562)อัตราการจดทะเบียนหย่า	5.87	5.15	คู่ต่อพันครัวเรือน	28
		(2562)อัตราเหตุการณ์ความรุนแรงในครอบครัว	7.48	6.54	เหตุการณ์ต่อแสนครัวเรือน	37

ความเข้มแข็งของชุมชนในภาพรวมเมื่อวิเคราะห์ตามเป้าหมายการพัฒนาที่ยั่งยืน (Sustainable Development Goals-SDGs) ในจัดกลุ่มพื้นที่จังหวัด พบว่าด้านความเป็นหุ้นส่วน-พัฒนา (Partnership) ถูกจัดให้อยู่กลุ่มที่ ๔ เป็นจังหวัดที่มีความเข้มแข็งและพร้อมขยายผลไปภายนอก คือจังหวัดที่มีค่าดัชนีผสมมิติสิ่งแวดล้อม (Planet) สูงกว่าค่ากลางของประเทศ ซึ่งด้านความเป็น หุ้นส่วนพัฒนา (Partnership) มีตัวชี้วัดที่วัดถึงความเข้มแข็งของชุมชนคือ สัดส่วนองค์กรชุมชนต่อประชากรแสนคน (แห่ง/แสนคน) ซึ่งตัวชี้วัดดังกล่าวมีค่าสูงและดีกว่าค่ากลางของประเทศ อยู่ในอันดับ ที่ ๒ ของประเทศซึ่งถือเป็นจุดเด่นและต้นทุนที่ดีในการพัฒนางานในเชิงบูรณาการ

รูปดัชนีเป้าหมายการพัฒนาที่ยั่งยืน มิติความเป็นหุ้นส่วนการพัฒนา



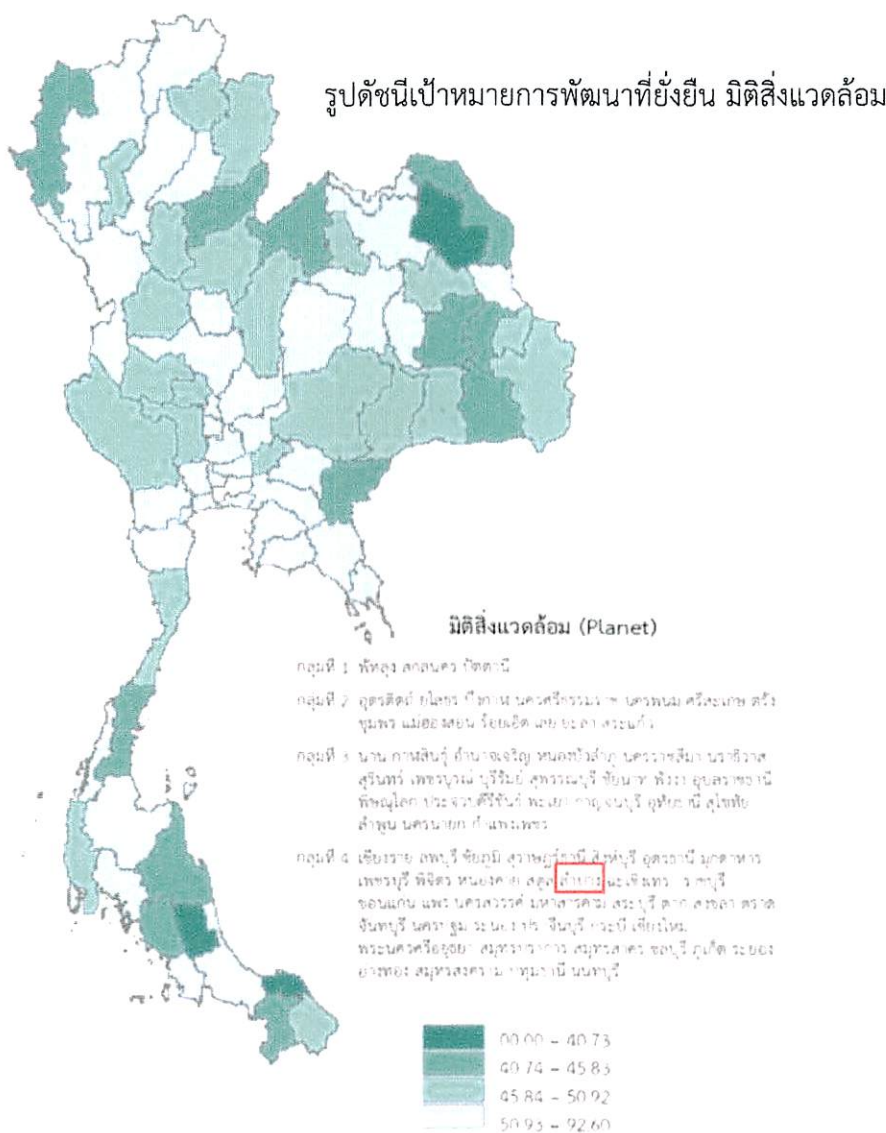
(๙) **ด้านสวัสดิการด้านสังคม** ในภาพรวมของจังหวัดลำปางสวัสดิการสังคม เมื่อวิเคราะห์ผ่านตัวชี้วัด ๗ ตัวชี้วัด พบว่าตัวชี้วัดที่มีค่าสถิติที่ดีกว่าค่าเฉลี่ยของประเทศมีถึง ๕ ตัวชี้วัด และมีเพียง ๒ ตัวชี้วัดเท่านั้นที่มีค่าสถิติน้อยกว่าค่าเฉลี่ยของประเทศ จำนวนนักเรียนพิการเรียนร่วมเฉลี่ยต่อโรงเรียน จำนวนการขอรับความช่วยเหลือจากกองทุนยุติธรรม ซึ่งแสดงถึงความสามารถในการเข้าถึงบริการทางการศึกษาและกระบวนการยุติธรรมยังไม่ดีพอ อยู่ในอันดับที่ ๕๐ ของประเทศซึ่งเป็นอีกหนึ่งประเด็นที่ต้องนำมาพิจารณาในการกำหนดแนวทางในการพัฒนา

รูปแสดงตัวชี้วัดด้านสังคม (สวัสดิการสังคม) ของจังหวัดลำปาง

อันดับ	76	ตัวชี้วัดด้านสังคม (สวัสดิการด้านสังคม)	ค่าเฉลี่ย	จังหวัดลำปาง	
				หน่วย	อันดับ
1		(2563)สัดส่วนประชากรที่เข้าถึงสิทธิสวัสดิการประกันสุขภาพ	96.74	ร้อยละ	46
		(2563)สัดส่วนประชากรผู้ไม่มีสิทธิประกันสุขภาพ	43.86	ร้อยละ	13
		(2561)สัดส่วนแรงงานนอกระบบที่อยู่ในระบบประกันสังคมค่าจ้างแรงงานทั้งหมด	7.40	ร้อยละ	19
		(2562)สัดส่วนแรงงานที่เป็นสมาชิกกองทุนการออมแห่งชาติต่อค่าจ้างแรงงานทั้งหมด	6.96	ร้อยละ	31
		(2562)สัดส่วนคนพิการได้รับการดูแลจากคนในครัวเรือน ชุมชน หรือภาครัฐ	99.98	ร้อยละ	1
		(2563)จำนวนนักเรียนพิการเรียนร่วมเฉลี่ยต่อโรงเรียน	13	คนต่อโรงเรียน	50
		(2563)จำนวนการขอรับความช่วยเหลือจากกองทุนยุติธรรม	68	ราย	50

ก. ไม่มีข้อมูลตัวชี้วัด
ข. ไม่มีการจัดอันดับของตัวชี้วัด

(๑๐) **ด้านทรัพยากรธรรมชาติและสิ่งแวดล้อม** ด้านทรัพยากรธรรมชาติและสิ่งแวดล้อมของจังหวัดลำปาง ในภาพรวมเมื่อวิเคราะห์ตามเป้าหมายการพัฒนาที่ยั่งยืน (Sustainable Development Goals-SDGs) ในจัดกลุ่มพื้นที่จังหวัด พบว่ามีมิติสิ่งแวดล้อม (Planet) ถูกจัดให้อยู่กลุ่มที่ ๔ เป็นจังหวัดที่มีความเข้มแข็งและพร้อมขยายผลไปภายนอก คือจังหวัดที่มีค่าดัชนีผสม มิติสิ่งแวดล้อม (Planet) สูงกว่าค่ากลางของประเทศ ซึ่งมีมิติสิ่งแวดล้อม (Planet) ให้มีความสำคัญกับการปกป้องและรักษาทรัพยากรธรรมชาติและสภาพภูมิอากาศเพื่อพลเมืองโลกรุ่นต่อไป ประกอบด้วย ๕ ดัชนีชี้วัด คือ อัตราการเปลี่ยนแปลงของพื้นที่ป่าไม้ในจังหวัด สัดส่วนปริมาณขยะที่กำจัดถูกต้องต่อปริมาณขยะที่เกิดขึ้นร้อยละของครัวเรือนที่เข้าถึงน้ำประปา ร้อยละของประชากรที่ประสบอุทกภัยร้อยละของประชากรที่ประสบภัยแล้ง และ ๓ ตัวชี้วัดที่สูงและดีกว่าค่ากลางของประเทศ คือ สัดส่วนปริมาณขยะที่กำจัดถูกต้องต่อปริมาณขยะที่เกิดขึ้น ร้อยละของครัวเรือนที่เข้าถึงน้ำประปา ร้อยละของประชากรที่ประสบภัยแล้ง และมี ๒ ตัวชี้วัดที่มีค่าต่ำกว่าค่ากลางของประเทศ คืออัตราการเปลี่ยนแปลงของพื้นที่ป่าไม้ และร้อยละของประชากรที่ประสบอุทกภัย



เมื่อวิเคราะห์ข้อมูลจากตัวชี้วัดด้านทรัพยากรธรรมชาติและสิ่งแวดล้อมโดยรวมพบตัวชี้วัดที่มีค่าสูงกว่าค่าเฉลี่ยของประเทศ ๖ ตัวชี้วัด ประกอบด้วยสัดส่วนของพื้นที่ป่าเศรษฐกิจต่อพื้นที่จังหวัดและจำนวนเรื่องร้องเรียนปัญหามลพิษ ทั้ง ๒ ตัวชี้วัดเป็นอันดับหนึ่งของประเทศ ส่วนของพื้นที่ป่าไม้ต่อพื้นที่จังหวัดอยู่อันดับที่ ๓ ของประเทศ และอีก ๓ ตัวชี้วัดที่เป็นด้านบริหารจัดการขยะ และพบตัวชี้วัดที่ต่ำกว่าค่าเฉลี่ยของประเทศ ๔ ตัวชี้วัดคือ สัดส่วนพื้นที่ป่าเพื่อการอนุรักษ์ต่อพื้นที่จังหวัด ผลตรวจวัดคุณภาพน้ำ (WQI) สัดส่วนจำนวนวันที่มีคุณภาพอากาศในเกณฑ์มาตรฐาน ปริมาณกากอุตสาหกรรมอันตรายที่เข้าสู่ระบบการจัดการรูปแสดงตัวชี้วัดด้านทรัพยากร/สวล. (ทรัพยากรทางธรรมชาติและสิ่งแวดล้อม) ของจังหวัดลำปาง

1	อันดับ	ตัวชี้วัดด้านทรัพยากร/สวล. (ทรัพยากรทางธรรมชาติและสิ่งแวดล้อม)	ค่าเฉลี่ย	จังหวัดลำปาง		อันดับ
				ค่าสถิติ	หน่วย	
	76	(2562)สัดส่วนพื้นที่ป่าไม้ต่อพื้นที่จังหวัด	31.77	70.04	ร้อยละ	3
		(2562)สัดส่วนพื้นที่ป่าเพื่อการอนุรักษ์ต่อพื้นที่จังหวัด	20.97	19.34	ร้อยละ	27
		(2562)สัดส่วนพื้นที่ป่าเศรษฐกิจต่อพื้นที่จังหวัด	2.71	18.19	ร้อยละ	1
		(2563)ผลตรวจวัดคุณภาพน้ำ (WQI)	67	66	คะแนน (1-100)	34
		(2562)สัดส่วนจำนวนวันที่มีคุณภาพอากาศในเกณฑ์มาตรฐาน	89	80	ร้อยละ	26
		(2562)สัดส่วนของมูลฝอยชุมชนที่นำไปใช้ประโยชน์	48.05	54.26	ร้อยละ	35
		(2562) สัดส่วนของขยะมูลฝอยชุมชนที่ได้รับการจัดการอย่างถูกต้อง	73.14	90.07	ร้อยละ	10
		(2562)ปริมาณขยะมูลฝอยที่เกิดขึ้น	856	782	ตันต่อวัน	45
		(2563)ปริมาณกากอุตสาหกรรมอันตรายที่เข้าสู่ระบบการจัดการ	15,739.56	391.90	ตัน	34
		(2562)จำนวนเรื่องร้องเรียนด้านปัญหามลพิษ	5	0	เรื่อง	1

ข้อมูลพื้นที่ป่า

จากการสำรวจโดยภาพถ่ายดาวเทียม ปัจจุบันจังหวัดลำปางมีพื้นที่ป่าร้อยละ ๗๐.๐๕ มีจำนวนเพิ่มขึ้นจากปีก่อนหน้าเป็นผลสืบเนื่องมาจากการยึดพื้นที่ป่าคืนสู่ธรรมชาติการกำหนดมาตรการทางกฎหมายจำกัดไม่ให้หน่วยงานใดเข้าไปดำเนินการในพื้นที่ก่อนได้รับอนุญาต รวมทั้งการเร่งปลูกจิตสำนึกของประชาชนให้ตระหนักถึงความสำคัญของการอนุรักษ์ป่าไม้และประสานความร่วมมือพลิกพื้นที่ป่า เพื่อสร้างความสมดุลของระบบนิเวศและการคงไว้ซึ่งฐานทรัพยากรที่เป็นปัจจัยต่อการพัฒนาเศรษฐกิจของจังหวัด

ตารางแสดงข้อมูลพื้นที่ป่าของจังหวัดลำปาง ระหว่างปี ๒๕๕๗-๒๕๖๓ (ไร่ : ตารางกิโลเมตร)

ข้อมูลขยะ

ข้อมูล	๒๕๕๗	๒๕๕๘	๒๕๕๙	๒๕๖๐	๒๕๖๑	๒๕๖๒	๒๕๖๓
พื้นที่ป่า	๕,๕๒๘,๘๖	๕,๕๑๓,๖๕	๕,๕๑๗,๔๘	๕,๑๗๑,๕๗	๕,๔๘๗,๔๕	๕,๔๖๖,๖๙	๕,๔๖๑,๙๐
ไม้	๑.๙๙	๖.๘๕	๑.๖๖	๙.๕๗	๖.๖๐	๐.๐๗	๓.๑๒
	(๘,๘๕๖.๑๘)	(๘๘,๔๕๖.๑๖)	(๘,๘๒๗.๙๑)	(๘,๗๕๖.๑๒)	(๘,๗๗๙.๙๓)	(๘,๗๕๖.๗๐)	(๘,๗๓๙.๐๔)

ในช่วง พ.ศ.๒๕๖๐ - ๒๕๖๓ พบปริมาณขยะเกิดขึ้นต่อปีลดลงเป็นผลเนื่องมาจากกลไกของภาครัฐในการบริหารจัดการปัญหาขยะแบบครบวงจรในระดับพื้นที่ ตั้งแต่การปลูกจิตสำนึก การคัดแยกขยะ การแปรรูปขยะ และการบริหารจัดการขยะโดยชุมชน รวมไปถึงการมีโรงกำจัดขยะขนาดใหญ่ของจังหวัด ทำให้คาดการณ์แนวโน้มในอนาคต ปริมาณขยะอาจลดปริมาณลง เนื่องจากประสิทธิภาพในการจัดการมีสูงขึ้น

ตารางแสดงข้อมูลปริมาณขยะที่เกิดขึ้นของจังหวัดลำปาง ระหว่างปี ๒๕๕๗-๒๕๖๓

ข้อมูล	๒๕๕๗	๒๕๕๘	๒๕๕๙	๒๕๖๐	๒๕๖๑	๒๕๖๒	๒๕๖๓
ปริมาณขยะที่เกิดขึ้น (ตัน/ปี)	๓๐๗,๖๒๘.๗๗	๓๑๖,๑๘๕.๐๖	๓๐๑,๒๑๑.๐๕	๒๘๙,๓๗๙.๓๐	๑๔๑,๕๘๓.๕๐	๒๘๕,๓๗๑.๖๐	๑๔๘,๒๑๗.๐๔
ปริมาณขยะสะสม (ตัน)	๗๐,๒๐๖.๐๐	๗๐,๒๐๖.๐๐	๔๓,๓๑๖.๐๐	๑๒,๑๒๓.๐๐	๖,๖๔๒.๑๐	๑๒,๑๒๓.๐๐	๑,๓๒๖.๑๑

สถานการณ์ไฟป่าและหมอกควัน

จากตารางแสดงสถานการณ์ไฟป่าซึ่งเกี่ยวข้องกับคุณภาพอากาศโดยรวม พบว่า

(๑) ในระหว่างปี ๒๕๕๘ ถึงปี ๒๕๖๒ มีจุดความร้อน (Hotspot) เพิ่มขึ้น ลดลงเกิดจากสภาวะความแห้งแล้งของฤดูกาล และจำนวนวัสดุกิ่งไม้ใบไม้ในป่ามีจำนวนมากขึ้นต่างกัน

(๒) ในปี ๒๕๖๓ มีจุดความร้อน (Hotspot) ลดลงมาก ทั้งนี้เกิดจากแนวคิดและวิสัยทัศน์ประกอบกับความตระหนักของทุกภาคส่วนมองเห็นความสำคัญของฝุ่นละอองขนาดเล็กที่เป็นอันตรายต่อสุขภาพจึงมีการเฝ้าระวัง รมรงค์ ดำเนินการอย่างต่อเนื่องรวดเร็ว

(๓) ในปี ๒๕๖๓ GISDA ได้มีการเตรียมการปรับเปลี่ยนดาวเทียมที่ตรวจวัดจุดความร้อน จากระบบ (MODIS) เป็นระบบ (VIIRS)

(๔) ในปี ๒๕๖๔ เริ่มใช้ระบบ (VIIRS) และจะเห็นได้ว่าจำนวนจุดความร้อนยังลดลงจาก ปี ๒๕๖๓ และสอดคล้องกับจำนวนวันที่มีค่าฝุ่นละอองขนาดเล็ก (PM๒.๕) ลดลงในช่วงระยะเวลาห้ามผ่าน

ตารางแสดงปริมาณจุดความร้อนที่สอดคล้องกับการเกิดค่าฝุ่นละอองขนาดเล็กในจังหวัดลำปาง

ปี พ.ศ.	พื้นที่พบจุดความร้อน (Hotspots) (ครั้ง) (ช่วงห้ามเผา)	จำนวนวันที่มีค่าฝุ่นละออง ขนาดเล็กเกินค่ามาตรฐาน (วัน) (ช่วงห้ามเผา)	สถานีตรวจวัดคุณภาพอากาศ			
			ต.พระบาท (วัน)	ต.สบป่าต (วัน)	ต.บ้านดง (วัน)	ต.แม่เมาะ (วัน)
๒๕๕๘	๖๕๙ (MODIS)	๒๙ (PM๑๐)	๒๕	๑๓	๑๙	๑๖
๒๕๕๙	๕๕๓ (MODIS)	๒๗ (PM๑๐)	๑๒	๗	๑๕	๑๔
๒๕๖๐	๖๑๐ (MODIS)	๒๕ (PM๑๐)	๑๐	๐	๒๕	๐
๒๕๖๑	๒๘๗ (MODIS)	๘ (PM๑๐)	๗	๑	๔	๑
๒๕๖๒	๘๗๕ (MODIS)	๖๓ (PM๒.๕)	๔๕	๑๙	๔๐	๓๖
๒๕๖๓	๓๑๓ (MODIS) ๓,๗๕๐ (VIIRS)	๔๐ (PM๒.๕)	๔๐	๒๘	๒๕	๒๗
๒๕๖๔	๒,๒๓๘ (VIIRS)	๓๑ (PM๒.๕)	๓๑	๑๔	๒๘	๒๗

คุณภาพน้ำ

คุณภาพน้ำในลุ่มน้ำวัง แยกเป็นรายแหล่งน้ำ จำนวน ๗ แหล่งน้ำ โดยค่าดัชนีคุณภาพน้ำ (WQI) พบว่า ส่วนใหญ่คุณภาพน้ำอยู่ในเกณฑ์ “พอใช้” คิดเป็นร้อยละ ๗๑ ได้แก่ แม่น้ำวัง แม่น้ำจาง น้ำแม่ตำ-ลำปาง น้ำแม่สอย และน้ำแม่ต๋อย รองลงมาคุณภาพน้ำอยู่ในเกณฑ์ “เสื่อมโทรม” คิดเป็นร้อยละ ๒๙ ได้แก่ คลองซาววา และห้วยแม่กระต๊อบ เมื่อเปรียบเทียบกับมาตรฐานคุณภาพน้ำ มีพารามิเตอร์ที่ส่งผลกระทบต่อคุณภาพน้ำในลุ่มน้ำวัง ได้แก่ ความสกปรกในรูปสารอินทรีย์ (BOD) โคลิฟอร์มแบคทีเรียทั้งหมด (TCB) และฟิโคลิฟอร์มแบคทีเรีย (FCB) โดยสรุปคุณภาพน้ำของแหล่งน้ำในลุ่มน้ำวังเฉลี่ยทั้งปี ส่วนใหญ่อยู่ในเกณฑ์คุณภาพน้ำ “พอใช้”

ตารางแสดงคุณภาพน้ำในลุ่มน้ำวัง ปี ๒๕๖๓ แยกเป็นรายแหล่งน้ำ

ลุ่มน้ำวัง	ประเภทแหล่งน้ำ*	คุณภาพน้ำเฉลี่ยทั้งปี (WQI)	พารามิเตอร์ที่ส่งผลกระทบ*
๑. แม่น้ำวัง	๓	พอใช้	BOD, TCB, FCB
๒. แม่น้ำจาง	๒	พอใช้	BOD, TCB, FCB
๓. น้ำแม่ต๋อย	ไม่มีการประกาศ	พอใช้	BOD, TCB, FCB
๔. น้ำแม่สอย	ไม่มีการประกาศ	พอใช้	-
๕. น้ำแม่ตำ-ลำปาง	ไม่มีการประกาศ	พอใช้	-
๖. ห้วยแม่กระต๊อบ	ไม่มีการประกาศ	เสื่อมโทรม	BOD, TCB, FCB
๗. คลองซาววา	ไม่มีการประกาศ	เสื่อมโทรม	TCB, FCB

*หมายเหตุ : ประกาศคณะกรรมการสิ่งแวดล้อมแห่งชาติ ฉบับที่ ๘ (พ.ศ. ๒๕๓๗) กำหนดประเภทคุณภาพน้ำตามการใช้ประโยชน์

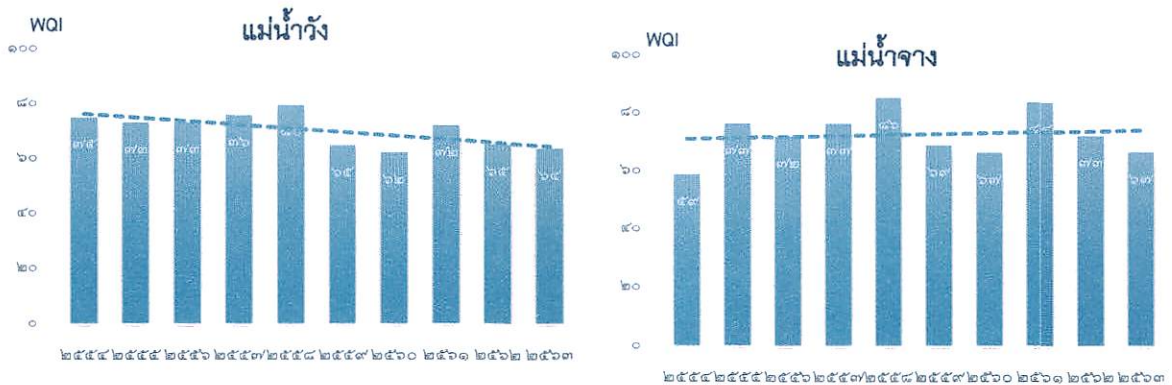
คุณภาพน้ำในลุ่มน้ำวัง

แยกรายแหล่งน้ำและช่วงเวลาการติดตามตรวจสอบ ปี ๒๕๖๓ ปัญหาคุณภาพน้ำที่พบจากการติดตามตรวจสอบคุณภาพน้ำแหล่งน้ำผิวดินในพื้นที่จังหวัดลำปาง มีแหล่งน้ำที่มีคุณภาพน้ำไม่ตามประกาศกำหนดประเภทของแหล่งน้ำผิวดิน กรมควบคุมมลพิษ ดังนี้

ตารางแสดงปัญหาคุณภาพน้ำของแหล่งน้ำเปรียบเทียบกับประเภทของแหล่งน้ำ

แหล่งน้ำ	พารามิเตอร์ที่ไม่เป็นไปตามเกณฑ์มาตรฐาน	พื้นที่ที่พบปัญหาคุณภาพน้ำ
๑) แหล่งน้ำที่กำหนดเป็นประเภทที่ ๒ เพื่อการอนุรักษ์สัตว์น้ำ การประมง การว่ายน้ำ และกีฬาทางน้ำ		
จาง	BOD TCB FCB	อ.แม่เมาะ อ.แม่ทะ อ.เกาะคา จ.ลำปาง
๒) แหล่งน้ำที่กำหนดเป็นประเภทที่ ๓ เพื่อการเกษตร		
วัง	BOD TCB FCB	อ.เมือง จ.ลำปาง
๓) แหล่งน้ำไม่ถูกกำหนดประเภท (เปรียบเทียบโดยใช้ประเภทที่ ๓ เพื่อการเกษตร)		
คลองซาววา	TCB FCB	อ.เมือง จ.ลำปาง
ต๋อย	BOD TCB FCB	อ.เมือง จ.ลำปาง
น้ำสอย	-	-
แม่ตำ (ลำปาง)	-	-
ห้วยแม่กระต๊อบ	BOD TCB FCB	อ.เมือง จ.ลำปาง

ดัชนีคุณภาพน้ำ (WQI) เฉลี่ยรายปี ใช้เพื่อประเมินแนวโน้มสถานการณ์คุณภาพแหล่งน้ำผิวดิน ย้อนหลังในห้วงเวลา ๑๐ ปี (พ.ศ. ๒๕๕๔ – ๒๕๖๓) พบว่าส่วนใหญ่คุณภาพน้ำ ในพื้นที่จังหวัดลำปาง อยู่ในเกณฑ์ “พอใช้” ถึง “ดี” โดยแม่น้ำวังมีแนวโน้มคุณภาพลดลง ส่วนแม่น้ำจางมีแนวโน้มคุณภาพดีขึ้น



รูปแสดงคุณภาพน้ำเฉลี่ยรายปีย้อนหลัง ๑๐ ปี และแนวโน้มคุณภาพน้ำของแม่น้ำวังและแม่น้ำจาง

การดำเนินการของภาคส่วนราชการและหน่วยงานที่เกี่ยวข้องอาจดำเนินการแก้ไขเพื่อให้คุณภาพของน้ำโดยรวมเพิ่มสูงขึ้น ดังนี้

- (๑) สร้างระบบท่อระบายน้ำ และบ่อดักไขมัน ในเขตชุมชนหนาแน่น โดยเฉพาะในเขตอำเภอเมืองลำปางและการส่งเสริมให้มีการรวบรวมน้ำเสียเพื่อบำบัดก่อนระบายออกสู่สิ่งแวดล้อม
- (๒) ประชาสัมพันธ์และจัดอบรมให้ความรู้แก่ประชาชนในพื้นที่ชุมชนกลุ่มเสี่ยง
- (๓) สร้างเครือข่ายแกนนำในการเฝ้าระวังและดูแลพื้นที่ตลอดลำน้ำ
- (๔) การนำมาตราการทางกฎหมายมาบังคับใช้อย่างเข้มงวด

๓. ประเด็นปัญหาและความต้องการเชิงพื้นที่

การวิเคราะห์ประเด็นปัญหาและความต้องการเชิงพื้นที่ โดยกระบวนการสังเคราะห์ข้อมูลจากเอกสารแผนพัฒนาอำเภอ (รายอำเภอ) ๕ ปี (พ.ศ.๒๕๖๑ - ๒๕๖๕) ฉบับพททวน ปี ๒๕๖๔ โดยประเด็นที่ยังคงเป็นปัญหาและความต้องการหลักของประชาชนทุกพื้นที่ คือ

ด้านโครงสร้างพื้นฐาน พบว่าประชาชนในพื้นที่ยังมีปัญหา ปริมาณน้ำและแหล่งกักเก็บไม่เพียงพอสำหรับการทำการเกษตร โดยเฉพาะในช่วงฤดูแล้ง ระบบประปาส่งน้ำ (ประปาหมู่บ้าน) มีสภาพเก่าและชำรุด และไม่ทั่วถึงทุกพื้นที่ ระบบไฟฟ้าสาธารณะ และไฟฟ้าชุมชนสภาพชำรุดไม่ครอบคลุมทั่วถึงทุกพื้นที่ เส้นทางคมนาคมระหว่างหมู่บ้านมีสภาพชำรุด หลายพื้นที่ยังเป็นลักษณะผิวดิน ไม่ใช่ถนนลาดยางแอสฟัลท์ติก หรือ ถนนคอนกรีตเสริมเหล็ก ส่งผลให้การคมนาคมไม่สามารถดำเนินไปได้โดยสะดวกและปลอดภัย ปัญหาระบบ (ท่อ) ระบายน้ำในพื้นที่ (ในช่วงฤดูน้ำหลาก) ทั้งนี้เนื่องจากอาชีพหลักของประชากรส่วนใหญ่ในจังหวัดยังคงอยู่ภายใต้วิถีเกษตร ซึ่งต้องพึ่งพาอาศัยระบบโครงสร้างพื้นฐานต่างๆ เพื่อการประกอบการเกษตร นอกจากนี้ยังรวมถึงระบบโครงสร้างพื้นฐานต่างๆ ในการอำนวยความสะดวกและความปลอดภัยต่อการดำรงชีวิต ทั้งด้านประปา ไฟฟ้า และคมนาคม

ด้านเศรษฐกิจ พบว่า ปัญหาความต้องยังเป็นประเด็นที่เกี่ยวข้องเนื่องกับการประกอบอาชีพการเกษตรเป็นหลัก อาทิ ราคาผลผลิตทางการเกษตรตกต่ำขึ้นอยู่กับกลไกตลาด ผลผลิตทางการเกษตรมีคุณภาพต่ำและต้นทุนการผลิตทางการเกษตรมีต้นทุนราคาสูง ขาดแหล่ง/ตลาดรับซื้อผลผลิต การปลูกพืชเกษตรเชิงเดี่ยวของเกษตรกร เกษตรกรหลายพื้นที่ยังขาดความรู้ใหม่ที่ต้องการในการทำ-การเกษตรให้ได้ผลผลิตอย่างมีประสิทธิภาพและปลอดภัย นอกจากนี้ ยังมีประเด็นปัญหาความต้องการอื่นๆ เพิ่มเติมที่สอดคล้องกันในภาพรวมทั้งจังหวัด ซึ่งพบประเด็นความถี่ในการวิเคราะห์รายอำเภอ ทั้งบริบทของสังคมเมืองและสังคมชนบท

ด้านทรัพยากรและสิ่งแวดล้อม พบว่ายังมีปัญหาและความต้องการในหลายๆด้าน อาทิ ต้องการให้มีการบริหารจัดการในการการตัดแยกขยะ และกำจัดขยะมูลฝอยอย่างเป็นระบบ ปัญหาการเผาถางพื้นที่ป่าหลังฤดูเก็บเกี่ยว ที่ก่อให้เกิดปัญหาไฟป่าและหมอกควัน ขาดเอกสารสิทธิ์ในที่ดินทำกิน ภัยพิบัติทางธรรมชาติ (อุทกภัย) จิตสำนึกในการอนุรักษ์และดูแลทรัพยากรธรรมชาติ การลักลอบตัดไม้ทำลายป่า บุกรุกพื้นที่ป่า

ด้านสังคม ความมั่นคง และคุณภาพชีวิต พบว่าประชาชนยังต้องการในการส่งเสริมอาชีพและสร้างรายได้ เพื่อลดทอนปัญหา ความยากจน การว่างงาน และการอพยพแรงงาน ในช่วงหลังฤดูการทำ การเกษตร ปัญหายาเสพติด มั่วสุม และสิ่งอบายมุขต่างๆ ในชุมชน การสืบสานขนบธรรมเนียมประเพณีท้องถิ่น ในกลุ่มเยาวชนและวัยรุ่น การมีส่วนร่วมระหว่างชุมชนกับท้องถิ่น การดูแลช่วยเหลือและพัฒนาคุณภาพชีวิต ให้กับกลุ่มผู้สูงอายุ ผู้พิการ และผู้ด้อยโอกาส หนี้สินครัวเรือน การพัฒนาและอนุรักษ์แหล่งโบราณสถาน และแหล่งการเรียนรู้ต่างๆ เพื่อสนับสนุนการท่องเที่ยว ความปลอดภัยในชีวิตและทรัพย์สิน ความรู้ความเข้าใจ เกี่ยวกับการดูแลสุขภาพ การระบาดติดต่อของโรค รวมถึงสุขอนามัยในการใช้ชีวิตด้านต่างๆ ซึ่งนำเสนอ รายละเอียดตามตาราง

สภาพปัญหา	อำเภอ												
	เมือง	ห้างฉัตร	เกาะคา	แม่เมาะ	แม่ทะ	เสริมงาม	สบปราบ	แม่พริก	เถิน	แจ้ห่ม	เมืองปาน	วังเหนือ	งาว
เกษตรกรหลายพื้นที่ยังขาดความรู้ใหม่ที่ถูกต้องในการทำการเกษตรให้ได้ผลผลิตอย่างมีประสิทธิภาพและปลอดภัย			<input checked="" type="checkbox"/>	<input checked="" type="checkbox"/>	<input checked="" type="checkbox"/>			<input checked="" type="checkbox"/>	<input checked="" type="checkbox"/>	<input checked="" type="checkbox"/>	<input checked="" type="checkbox"/>	<input checked="" type="checkbox"/>	
ขาดแหล่งตลาดรับซื้อผลผลิต			<input checked="" type="checkbox"/>		<input checked="" type="checkbox"/>					<input checked="" type="checkbox"/>	<input checked="" type="checkbox"/>	<input checked="" type="checkbox"/>	
ด้านทรัพยากรธรรมชาติและสิ่งแวดล้อม													
การคัดแยกขยะ และกำจัดขยะมูลฝอยอย่างเป็นระบบ	<input checked="" type="checkbox"/>			<input checked="" type="checkbox"/>				<input checked="" type="checkbox"/>	<input checked="" type="checkbox"/>	<input checked="" type="checkbox"/>	<input checked="" type="checkbox"/>	<input checked="" type="checkbox"/>	
การเผาถ่านฟืนที่ป่าหลังฤดูเก็บเกี่ยวที่ก่อให้เกิดปัญหาไฟป่าและหมอกควัน	<input checked="" type="checkbox"/>					<input checked="" type="checkbox"/>		<input checked="" type="checkbox"/>		<input checked="" type="checkbox"/>	<input checked="" type="checkbox"/>	<input checked="" type="checkbox"/>	
การลักลอบตัดไม้ทำลายป่าบุกรุกพื้นที่ป่า						<input checked="" type="checkbox"/>		<input checked="" type="checkbox"/>	<input checked="" type="checkbox"/>	<input checked="" type="checkbox"/>	<input checked="" type="checkbox"/>		
ขาดเอกสารสิทธิในที่ดินทำกิน		<input checked="" type="checkbox"/>		<input checked="" type="checkbox"/>	<input checked="" type="checkbox"/>	<input checked="" type="checkbox"/>			<input checked="" type="checkbox"/>	<input checked="" type="checkbox"/>		<input checked="" type="checkbox"/>	
ภัยพิบัติทางธรรมชาติ (อุทกภัย)		<input checked="" type="checkbox"/>	<input checked="" type="checkbox"/>		<input checked="" type="checkbox"/>					<input checked="" type="checkbox"/>	<input checked="" type="checkbox"/>	<input checked="" type="checkbox"/>	
ด้านสังคม ความมั่นคง และคุณภาพชีวิต													
การส่งเสริมอาชีพและสร้างรายได้ให้แก่ประชาชนเพื่อลดทอนปัญหา ความยากจน การว่างงาน และการอพยพแรงงาน	<input checked="" type="checkbox"/>		<input checked="" type="checkbox"/>	<input checked="" type="checkbox"/>	<input checked="" type="checkbox"/>	<input checked="" type="checkbox"/>		<input checked="" type="checkbox"/>	<input checked="" type="checkbox"/>		<input checked="" type="checkbox"/>	<input checked="" type="checkbox"/>	<input checked="" type="checkbox"/>
ปัญหายาเสพติด มั่วสุม และสิ่งอบายมุขต่างๆ ในชุมชน	<input checked="" type="checkbox"/>		<input checked="" type="checkbox"/>		<input checked="" type="checkbox"/>		<input checked="" type="checkbox"/>	<input checked="" type="checkbox"/>			<input checked="" type="checkbox"/>	<input checked="" type="checkbox"/>	<input checked="" type="checkbox"/>
การสืบสานขนบธรรมเนียมประเพณีท้องถิ่นในกลุ่มเยาวชนและวัยรุ่น	<input checked="" type="checkbox"/>			<input checked="" type="checkbox"/>							<input checked="" type="checkbox"/>	<input checked="" type="checkbox"/>	<input checked="" type="checkbox"/>

สภาพปัญหา	อำเภอ												
	เมือง	ห้างฉัตร	เกาะคา	แม่เมาะ	แม่ทะ	เสริมงาม	สบปราบ	แม่พริก	เถิน	แจ้ห่ม	เมืองปาน	วังเหนือ	งาว
การมีส่วนร่วมระหว่างชุมชนกับท้องถิ่น	<input checked="" type="checkbox"/>									<input checked="" type="checkbox"/>		<input checked="" type="checkbox"/>	<input checked="" type="checkbox"/>
หนี้สินครัวเรือน								<input checked="" type="checkbox"/>			<input checked="" type="checkbox"/>	<input checked="" type="checkbox"/>	<input checked="" type="checkbox"/>
การดูแลช่วยเหลือและพัฒนาคุณภาพชีวิตให้กับ กลุ่มผู้สูงอายุผู้พิการ และผู้ด้อยโอกาส	<input checked="" type="checkbox"/>							<input checked="" type="checkbox"/>	<input checked="" type="checkbox"/>	<input checked="" type="checkbox"/>	<input checked="" type="checkbox"/>	<input checked="" type="checkbox"/>	<input checked="" type="checkbox"/>
การพัฒนาและอนุรักษ์แหล่งโบราณสถาน และ แหล่งการเรียนรู้ต่างๆ เพื่อสนับสนุนการท่องเที่ยว									<input checked="" type="checkbox"/>		<input checked="" type="checkbox"/>		<input checked="" type="checkbox"/>
การปรับปรุงสภาพภูมิทัศน์โดยรอบเมือง	<input checked="" type="checkbox"/>	<input checked="" type="checkbox"/>											
ความปลอดภัยในชีวิตและทรัพย์สิน	<input checked="" type="checkbox"/>			<input checked="" type="checkbox"/>			<input checked="" type="checkbox"/>				<input checked="" type="checkbox"/>	<input checked="" type="checkbox"/>	<input checked="" type="checkbox"/>
ความรู้ความเข้าใจเกี่ยวกับการดูแลสุขภาพ การ ระบาคัดต่อของโรค รวมถึงสุขอนามัยในการใช้ ชีวิตด้านต่าง ๆ	<input checked="" type="checkbox"/>					<input checked="" type="checkbox"/>			<input checked="" type="checkbox"/>				

ส่วนที่ ๓ การนำแผนพัฒนาท้องถิ่นไปสู่การปฏิบัติ

๑. ยุทธศาสตร์การพัฒนาท้องถิ่นและแผนงาน

ที่	ยุทธศาสตร์	ด้าน	แผนงาน	หน่วยงาน รับผิดชอบหลัก	หน่วยงาน สนับสนุน
๑	ส่งเสริมคุณภาพชีวิตที่ดีอย่างทั่วถึงและเท่าเทียม				
ป ๑.๑	ส่งเสริมศักยภาพผู้สูงอายุ ให้มีหลักประกันความมั่นคงของชีวิต หลักประกันทางสังคม การดูแลสุขภาพ และสร้างอาชีพและรายได้ ที่จำเป็นในการดำรงชีวิตหลังเกษียณ	๒.บริการชุมชนและสังคม	๑.๑ บริหารงานทั่วไป ๒.๒ สาธารณสุข	สำนักปลัดฯ กองสาธารณสุขฯ	
ป ๑.๒	ส่งเสริมสร้างศักยภาพให้ประชาชนทุกช่วงวัยมีคุณภาพเพิ่มขึ้น ได้รับการพัฒนาอย่างสมดุล ทั้งด้านร่างกาย สติปัญญา และคุณธรรม มีโอกาสการเรียนรู้อย่างต่อเนื่อง	๒.บริการชุมชนและสังคม	๒.๑ การศึกษา ๒.๓ สังคมสงเคราะห์	กองการศึกษา สำนักปลัดฯ	รร.วอแก้ววิทยา
ป๑.๓	สนับสนุนการกระจายการลงทุนด้านสวัสดิการสังคมแก่ประชาชน ได้ทั่วถึง และเท่าเทียม	๒.บริการชุมชนและสังคม	๒.๓ สังคมสงเคราะห์	สำนักปลัดฯ	
ป๑.๔.	สนับสนุนการกระจายการลงทุนด้านโครงสร้างพื้นฐานและสาธารณูปโภค เพื่อความสะดวกในการดำรงชีวิตแก่ประชาชนได้ทั่วถึงและเท่าเทียม	๓. การเศรษฐกิจ	๓.๑ อุตสาหกรรมและการโยธา	กองช่าง	
ป๑.๕.	ส่งเสริมการสาธารณสุขมูลฐาน ที่เน้นการดูแล ป้องกันและรักษา ให้กับประชาชน	๒.บริการชุมชนและสังคม	๒.๒ สาธารณสุข	กองสาธารณสุขฯ	
ป๑.๖.	พัฒนาและสนับสนุนการให้บริการการศึกษา กีฬา และวัฒนธรรม เพื่อเพิ่มโอกาสให้แก่ประชาชน อย่างเท่าเทียม	๒.บริการชุมชนและสังคม	๒.๑ การศึกษา	กองการศึกษาฯ	รร.วอแก้ววิทยา
ป๑.๗.	สนับสนุนการเสริมสร้างชีวิตครอบครัวที่อบอุ่น ด้วยการปลูกฝังศีลธรรมอันดีงาม	๒.บริการชุมชนและสังคม	๒.๓ สังคมสงเคราะห์	สำนักปลัดฯ	
ป๑.๘.	ส่งเสริมความเข้มแข็งของชุมชนและสังคมตามระบอบประชาธิปไตยแบบมีส่วนร่วม เน้นการตระหนักรู้ถึงหน้าที่ สิทธิ และจิตสำนึกของการเป็นพลเมืองที่ดี	๒.บริการชุมชนและสังคม	๒.๓ สังคมสงเคราะห์	สำนักปลัดฯ	
ป.๑.๙	ส่งเสริมคุณภาพชีวิตในความปลอดภัยในชีวิตและทรัพย์สินให้กับประชาชน	๒.บริการชุมชนและสังคม	๑.๑ บริหารงานทั่วไป	สำนักปลัดฯ	
๒	พัฒนาเศรษฐกิจเพื่อสร้างงาน สร้างรายได้ อย่างสมดุล				
ป๒.๑.	สร้างกลไก สภาพแวดล้อม และส่งเสริมเศรษฐกิจชุมชน ให้กับประชาชนอย่างยั่งยืนด้วยการผสมผสานของอัตลักษณ์ ภูมิปัญญาท้องถิ่น	๒.บริการชุมชนและสังคม	๒.๕ สร้างความเข้มแข็งของชุมชน	สำนักปลัดฯ สำนักเลขานุการฯ	
ป๒.๒.	การเพิ่มมูลค่าการผลิตในภาคอุตสาหกรรม หัตถกรรม อุตสาหกรรม อุตสาหกรรมชุมชน และครัวเรือน บนพื้นฐานการออกแบบสร้างสรรค์ (Creative Design)	๒.บริการชุมชนและสังคม	๒.๕ สร้างความเข้มแข็งของชุมชน	กองยุทธศาสตร์ฯ	
ป๒.๓.	การเพิ่มมูลค่าภาคการเกษตร เกษตรปลอดภัย และเกษตรอินทรีย์ เน้นการประยุกต์ใช้ภูมิปัญญาท้องถิ่น นวัตกรรมและเทคโนโลยีร่วมสมัยที่เหมาะสม อาทิเช่น การเกษตรอัจฉริยะ โรงงานอัจฉริยะ และ เทคโนโลยีชีวภาพด้านอาหารและยา	๓.การเศรษฐกิจ	๓.๒ การเกษตร	สำนักปลัดฯ กองยุทธศาสตร์ฯ	
ป๒.๔.	สร้างกลไกและส่งเสริมการพาณิชย์และการลงทุน เพื่อพัฒนาช่องทางการจำหน่ายสินค้าสู่ ตลาดในเขตจังหวัด ตลาดในประเทศ และ ตลาดส่งออก	๓.การเศรษฐกิจ	๓.๒ การเกษตร	สำนักปลัดฯ	

ที่	ยุทธศาสตร์	ด้าน	แผนงาน	หน่วยงาน รับผิดชอบหลัก	หน่วยงาน สนับสนุน
๓	ส่งเสริมการท่องเที่ยววิถีใหม่				
	ป๓.๑. พัฒนาการท่องเที่ยวที่มีลักษณะเป้าหมายเฉพาะ (Niche Tourism) ในด้านโครงสร้างพื้นฐานและสาธารณูปโภค การบริหารจัดการ และการให้บริการคุณภาพสูง	๒.บริการชุมชนและสังคม	๒.๖ การศาสนา วัฒนธรรมและนันทนาการ	สำนักปลัดฯ	
	ป๓.๒. พัฒนาการท่องเที่ยวโดยชุมชนวิถีใหม่ (Community-based tourism) ที่มุ่งเน้นกลุ่มเป้าหมายเฉพาะที่มีศักยภาพสูง ให้ได้มาตรฐานสากล	๒.บริการชุมชนและสังคม	๒.๖ การศาสนา วัฒนธรรมและนันทนาการ	สำนักปลัดฯ	
	ป๓.๓. สร้างการตลาดที่เน้นการเป็นจุดหมายการท่องเที่ยว (Tourism Destination) และ แหล่งท่องเที่ยวแบบโลกเสมือน ปลายทาง (Metaverse-Tourism)	๒.บริการชุมชนและสังคม	๒.๔ เศรษฐกิจและชุมชน	กองช่าง	
	ป๓.๔. พัฒนาคุณภาพระบบสนับสนุน และบุคลากรด้านการท่องเที่ยว ที่ผสมผสานความโดดเด่นของวัฒนธรรมที่ดีของชาวลำปาง	๒.บริการชุมชนและสังคม	๒.๕ การศึกษา	กองการศึกษาฯ	
๔	พัฒนาโครงสร้างพื้นฐาน ทรัพยากรธรรมชาติและสิ่งแวดล้อมแบบองค์รวม				
	ป๔.๑. พัฒนาโครงข่ายการคมนาคมขนส่งระดับพื้นที่ เพื่อเชื่อมโยง การสัญจร การท่องเที่ยว และการพัฒนาเมือง ได้อย่างมีประสิทธิภาพ	๓.การเศรษฐกิจ	๓.๑ อุตสาหกรรมและการโยธา	กองช่าง	
	ป๔.๒.อนุรักษ์ ฟื้นฟู และพัฒนาแหล่งน้ำและทรัพยากรน้ำ เพื่อการอุปโภคบริโภค เพื่อการผลิตในภาคการเกษตรและอุตสาหกรรม โดยคำนึงถึงสมดุลของระบบนิเวศ	๓.การเศรษฐกิจ	๓.๑ อุตสาหกรรมและการโยธา ๓.๒ การเกษตร	กองช่าง สำนักปลัดฯ	
	ป๔.๓. ส่งเสริมการเข้าถึงการให้บริการด้านสาธารณูปโภคของเมือง	๓.การเศรษฐกิจ	๓.๒ การเกษตร	กองช่าง	
	ป๔.๔.ส่งเสริมการใช้ประโยชน์ของทรัพยากรทางธรรมชาติ อย่างสมดุลตามเป้าหมายการพัฒนาที่ยั่งยืน (SDG: Sustainable Development Goals)	๒.บริการชุมชนและสังคม ๓. การเศรษฐกิจ	๒.๑ การศึกษา ๒.๔ เศรษฐกิจและชุมชน ๓.๒ การเกษตร	กองการศึกษา กองสาธารณสุข สำนักปลัดฯ	
	ป ๔.๕ สร้างความตระหนักรู้ และสนับสนุนการสร้างความพร้อมปรับตัวต่อการเปลี่ยนแปลงสภาพภูมิอากาศ	๒.บริการชุมชนและสังคม	๑.๑ บริหารงานทั่วไป ๒.๔ เศรษฐกิจและชุมชน	สำนักปลัดฯ กองสาธารณสุขฯ	

ที่	ยุทธศาสตร์	ด้าน	แผนงาน	หน่วยงาน รับผิดชอบหลัก	หน่วยงาน สนับสนุน
๕	พัฒนาองค์การบริหารส่วนจังหวัดลำปาง ให้เป็นองค์กรคุณภาพ				
ป๕.๑	พัฒนาสมรรถนะบุคลากรทุกระดับงานให้มีคุณภาพสูง	๑.บริหารงานทั่วไป ๒. บริการชุมชนและสังคม	๒.๑ การศึกษา ๒.๔ เคหะและชุมชน ๓.๒ การเกษตร	กองการศึกษา กองสาธารณสุข สำนักปลัดฯ กองการเจ้าหน้าที่	
ป๕.๒	ปรับปรุงสถานที่ทำงานให้ปลอดภัย และมีเครื่องมือ อุปกรณ์ในการทำงานครบถ้วน	๒.บริการชุมชนและสังคม ๓. การเศรษฐกิจ	๒.๑ การศึกษา ๓.๑ อุตสาหกรรมและการโยธา	กองการศึกษา กองช่าง	
ป๕.๓	จัดระบบและวิธีการทำงานที่เหมาะสมและชัดเจน เพื่อเสริมสร้างประสิทธิภาพและประสิทธิผลในการทำงาน	๑. บริหารทั่วไป	๑.๑ บริหารงานทั่วไป	สำนักปลัดฯ หน่วยตรวจสอบภายใน	
ป๕.๔	พัฒนางานองค์กรสัมพันธ์ เพื่อกระชับความร่วมมือในการทำงานร่วมกันพัฒนา คุณภาพชีวิตและการให้บริการ สาธารณประโยชน์แก่ประชาชน	๑. บริหารทั่วไป	๒.๕ สร้างความเข้มแข็งของชุมชน	สำนักปลัดฯ สำนักเลขาฯ กองคลัง กองยุทธศาสตร์ฯ	
ป๕.๖	ส่งเสริมการป้องกัน บรรเทาสาธารณภัย และความสงบเรียบร้อย ให้กับประชาชนจังหวัดลำปางให้รวดเร็ว ทั่วถึง และทันเวลา	๑. บริหารทั่วไป	๑.๒ รักษาความสงบภายใน	สำนักปลัดฯ	
๖	ปรับตัวรับการเปลี่ยนแปลงทางดิจิทัล				
ป ๖.๑	พัฒนาทักษะแก่ประชาชนทุกช่วงวัยและบุคลากร ด้านการบริการผู้ใช้แพลตฟอร์ม เทคโนโลยีดิจิทัล	๑.บริหารงานทั่วไป ๒. บริการชุมชนและสังคม	๒.๑ การศึกษา ๒.๔ เคหะและชุมชน ๓.๒ การเกษตร	กองการศึกษา กองสาธารณสุข สำนักปลัดฯ กองการเจ้าหน้าที่	
ป๖.๒	ส่งเสริมระบบนิเวศ (Business Ecosystem) ด้านการออกแบบอุตสาหกรรมสร้างสรรค์ (Creative Industrial Design) ควบคู่ไปกับแพลตฟอร์มการตลาดดิจิทัล	๒.บริการชุมชนและสังคม	๑.๑ บริหารงานทั่วไป	สำนักปลัดฯ กองยุทธศาสตร์ฯ	
ป๖.๓	ส่งเสริมระบบนิเวศและแพลตฟอร์มการตลาดออนไลน์ การตลาดดิจิทัล (Digital Marketing Platform) สำหรับชุมชนและสินค้าของจังหวัดลำปาง สินค้าเกษตรปลอดภัยและเกษตรอินทรีย์	๒.บริการชุมชนและสังคม	๑.๑ บริหารงานทั่วไป	สำนักปลัดฯ กองยุทธศาสตร์ฯ	
ป๖.๔	ส่งเสริมการเข้าถึงการให้บริการระบบรัฐบาลอิเล็กทรอนิกส์ขององค์การบริหารส่วนจังหวัดลำปาง	๑. บริหารทั่วไป	๒.๕ สร้างความเข้มแข็งของชุมชน	สำนักปลัดฯ สำนักเลขาฯ กองคลัง กองยุทธศาสตร์ฯ กองช่าง กองการเจ้าหน้าที่ กองสาธารณสุข ตรวจสอบภายใน กองการศึกษา กองพัสดุและทรัพย์สิน	

๒. บัญชีโครงการพัฒนา

บัญชีสรุปโครงการพัฒนา
แผนพัฒนาองค์การบริหารส่วนจังหวัดลำปาง (พ.ศ.๒๕๖๖ - ๒๕๗๐)

ยุทธศาสตร์	ปีงบประมาณ พ.ศ.๒๕๖๖		ปีงบประมาณ พ.ศ.๒๕๖๗		ปีงบประมาณ พ.ศ.๒๕๖๘		ปีงบประมาณ พ.ศ.๒๕๖๙		ปีงบประมาณ พ.ศ.๒๕๗๐		รวม ๕ ปีงบประมาณ (พ.ศ.๒๕๖๖-๒๕๗๐)		
	จำนวนโครงการ	งบประมาณ (บาท)	จำนวนโครงการ	งบประมาณ (บาท)	จำนวนโครงการ	งบประมาณ (บาท)	จำนวนโครงการ	งบประมาณ (บาท)	จำนวนโครงการ	งบประมาณ (บาท)	จำนวนโครงการ	งบประมาณ (บาท)	
๑	ยุทธศาสตร์ส่งเสริมคุณภาพชีวิตที่อย่างทั่วถึงและเท่าเทียม	๑๓๒	๒๔๗,๓๓๓,๒๐๐	๑๓๓	๒๔๗,๙๑๘,๖๘๐	๑๓๐	๒๔๙,๕๖๗,๔๔๐	๑๓๐	๒๔๙,๙๗๕,๗๕๐	๑๓๐	๒๔๙,๓๓๔,๕๘๐	๖๕๕	๑,๓๓๐,๑๒๙,๖๕๐
๑.๒	ส่งเสริมศักยภาพให้ประชาชนทุกช่วงวัย	๔๘	๒๑,๐๗๗,๘๐๐	๔๘	๒๑,๒๘๐,๒๘๐	๔๘	๒๑,๕๓๓,๐๕๐	๔๘	๒๑,๘๔๐,๓๕๐	๔๘	๒๒,๑๙๙,๑๘๐	๒๔๐	๑๐๗,๙๒๙,๖๕๐
	แผนงานการศึกษา (๒.๑)	๔๔	๑๖,๕๗๗,๘๐๐	๔๔	๑๖,๗๘๐,๒๘๐	๔๔	๑๗,๐๓๒,๐๕๐	๔๔	๑๗,๓๔๐,๓๕๐	๔๔	๑๗,๖๙๙,๑๘๐	๒๒๐	๘๕,๔๒๙,๖๕๐
	แผนงานสังคมสงเคราะห์ (๒.๓)	๔	๔,๕๐๐,๐๐๐	๔	๔,๕๐๐,๐๐๐	๔	๔,๕๐๐,๐๐๐	๔	๔,๕๐๐,๐๐๐	๔	๔,๕๐๐,๐๐๐	๒๐	๒๒,๕๐๐,๐๐๐
๑.๓	สนับสนุนการกระจายการลงทุนด้านสวัสดิการสังคมแก่ประชาชนได้ทั่วถึงและเท่าเทียม	๓	๒,๘๐๐,๐๐๐	๓	๒,๘๐๐,๐๐๐	๓	๒,๘๐๐,๐๐๐	๓	๒,๘๐๐,๐๐๐	๓	๒,๘๐๐,๐๐๐	๑๕	๑๔,๐๐๐,๐๐๐
	แผนงานสังคมสงเคราะห์ (๒.๓)	๓	๒,๘๐๐,๐๐๐	๓	๒,๘๐๐,๐๐๐	๓	๒,๘๐๐,๐๐๐	๓	๒,๘๐๐,๐๐๐	๓	๒,๘๐๐,๐๐๐	๑๕	๑๔,๐๐๐,๐๐๐
๑.๔	สนับสนุนการกระจายการลงทุนด้านโครงสร้างพื้นฐานและสาธารณูปโภค	๔๕	๑๙๑,๙๑๑,๐๐๐	๔๖	๑๙๒,๒๙๕,๐๐๐	๔๓	๑๘๘,๗๙๑,๐๐๐	๔๓	๑๘๘,๗๙๑,๐๐๐	๔๓	๒๓๘,๗๙๑,๐๐๐	๒๒๐	๑,๐๐๐,๕๗๘,๐๐๐
	แผนงานเคหะและชุมชน (๒.๔)	๖	๑๘,๒๕๙,๐๐๐	๖	๑๘,๒๕๙,๐๐๐	๖	๑๘,๒๕๙,๐๐๐	๖	๑๘,๒๕๙,๐๐๐	๖	๑๘,๒๕๙,๐๐๐	๓๐	๙๑,๒๕๙,๐๐๐
	แผนงานสร้างความเข้มแข็งของชุมชน (๒.๕)	๑	๓,๐๐๐,๐๐๐	๑	๓,๐๐๐,๐๐๐	๑	๓,๐๐๐,๐๐๐	๑	๓,๐๐๐,๐๐๐	๑	๓,๐๐๐,๐๐๐	๕	๑๕,๐๐๐,๐๐๐
	แผนงานศาสนา วัฒนธรรมและนันทนาการ (๒.๖)	๑๖	๒๑,๓๙๗,๐๐๐	๑๙	๒๔,๙๐๐,๐๐๐	๑๖	๒๑,๓๙๗,๐๐๐	๑๖	๒๑,๓๙๗,๐๐๐	๑๖	๒๑,๓๙๗,๐๐๐	๘๓	๑๑๐,๔๘๘,๐๐๐
	แผนงานอุตสาหกรรมและการโยธา (๓.๑)	๒๒	๑๔๙,๒๕๕,๐๐๐	๒๐	๑๔๖,๑๓๕,๐๐๐	๒๐	๑๔๖,๑๓๕,๐๐๐	๒๐	๑๔๖,๑๓๕,๐๐๐	๒๐	๑๔๖,๑๓๕,๐๐๐	๑๐๒	๗๘๓,๗๙๕,๐๐๐
๑.๕	ส่งเสริมการสาธารณสุขมูลฐานที่เน้นการดูแลป้องกัน รักษาให้กับประชาชน	๖	๕,๘๐๐,๐๐๐	๖	๕,๘๐๐,๐๐๐	๖	๕,๘๐๐,๐๐๐	๖	๕,๘๐๐,๐๐๐	๖	๕,๘๐๐,๐๐๐	๓๐	๒๙,๐๐๐,๐๐๐
	แผนงานสาธารณสุข (๒.๒)	๖	๕,๘๐๐,๐๐๐	๖	๕,๘๐๐,๐๐๐	๖	๕,๘๐๐,๐๐๐	๖	๕,๘๐๐,๐๐๐	๖	๕,๘๐๐,๐๐๐	๓๐	๒๙,๐๐๐,๐๐๐
๑.๖	พัฒนาและสนับสนุนการให้บริการด้านการศึกษา กิจา และวัฒนธรรม เพื่อเพิ่มโอกาสให้แก่ประชาชน	๒๐	๒๑,๗๔๔,๔๐๐	๒๐	๒๑,๗๔๔,๔๐๐	๒๐	๒๑,๗๔๔,๔๐๐	๒๐	๒๑,๗๔๔,๔๐๐	๒๐	๒๑,๗๔๔,๔๐๐	๑๐๐	๑๐๘,๗๒๒,๐๐๐
	แผนงานการศาสนา วัฒนธรรมและนันทนาการ (๒.๖)	๒๐	๒๑,๗๔๔,๔๐๐	๒๐	๒๑,๗๔๔,๔๐๐	๒๐	๒๑,๗๔๔,๔๐๐	๒๐	๒๑,๗๔๔,๔๐๐	๒๐	๒๑,๗๔๔,๔๐๐	๑๐๐	๑๐๘,๗๒๒,๐๐๐
๑.๗	สนับสนุนการเสริมสร้างชีวิตครอบครัวที่อบอุ่น ด้วยการปลูกฝังศีลธรรมอันดีงาม	๗	๑,๗๐๐,๐๐๐	๗	๑,๗๐๐,๐๐๐	๗	๑,๗๐๐,๐๐๐	๗	๑,๗๐๐,๐๐๐	๗	๑,๗๐๐,๐๐๐	๓๕	๘,๕๐๐,๐๐๐
	แผนงานสังคมสงเคราะห์ (๒.๓)	๒	๘๐๐,๐๐๐	๒	๘๐๐,๐๐๐	๒	๘๐๐,๐๐๐	๒	๘๐๐,๐๐๐	๒	๘๐๐,๐๐๐	๑๐	๔,๐๐๐,๐๐๐
	แผนงานสร้างความเข้มแข็งของชุมชน (๒.๕)	๕	๙๐๐,๐๐๐	๕	๙๐๐,๐๐๐	๕	๙๐๐,๐๐๐	๕	๙๐๐,๐๐๐	๕	๙๐๐,๐๐๐	๒๕	๔,๕๐๐,๐๐๐
๑.๘	ส่งเสริมความเข้มแข็งของชุมชนและสังคมตามระบอบประชาธิปไตยแบบมีส่วนร่วม ำ	๓	๒,๓๐๐,๐๐๐	๓	๒,๓๐๐,๐๐๐	๓	๕๒,๒๐๐,๐๐๐	๓	๒,๓๐๐,๐๐๐	๓	๒,๓๐๐,๐๐๐	๑๕	๖๑,๔๐๐,๐๐๐
	แผนงานบริหารงานทั่วไป (๑.๑)	๒	๓๐๐,๐๐๐	๒	๓๐๐,๐๐๐	๒	๕๐,๒๐๐,๐๐๐	๒	๓๐๐,๐๐๐	๒	๓๐๐,๐๐๐	๑๐	๕๑,๔๐๐,๐๐๐
	แผนงานสังคมสงเคราะห์ (๒.๓)	๑	๒,๐๐๐,๐๐๐	๑	๒,๐๐๐,๐๐๐	๑	๒,๐๐๐,๐๐๐	๑	๒,๐๐๐,๐๐๐	๑	๒,๐๐๐,๐๐๐	๕	๑๐,๐๐๐,๐๐๐

ยุทธศาสตร์		ปีงบประมาณ พ.ศ.๒๕๖๖		ปีงบประมาณ พ.ศ.๒๕๖๗		ปีงบประมาณ พ.ศ.๒๕๖๘		ปีงบประมาณ พ.ศ.๒๕๖๙		ปีงบประมาณ พ.ศ.๒๕๗๐		รวม ๕ ปีงบประมาณ (พ.ศ.๒๕๖๖-๒๕๗๐)	
		จำนวนโครงการ	งบประมาณ (บาท)	จำนวนโครงการ	งบประมาณ (บาท)	จำนวนโครงการ	งบประมาณ (บาท)	จำนวนโครงการ	งบประมาณ (บาท)	จำนวนโครงการ	งบประมาณ (บาท)	จำนวนโครงการ	งบประมาณ (บาท)
๒	ยุทธศาสตร์พัฒนาเศรษฐกิจเพื่อสร้างงาน สร้างรายได้ อย่างสมดุล	๖๓	๒๘๐,๘๙๖,๙๖๐	๖๓	๒๘๐,๘๙๖,๙๖๐	๖๓	๒๘๐,๘๙๖,๙๖๐	๖๔	๒๘๑,๓๕๖,๙๖๐	๕๕	๒๗๕,๒๗๖,๙๖๐	๓๐๘	๑,๓๙๙,๓๑๔,๘๐๐
๒.๑	สร้างกลไก สภาพแวดล้อม และส่งเสริมเศรษฐกิจชุมชน ให้กับประชาชนอย่างยั่งยืนด้วยการผสมผสานของอัตลักษณ์ ภูมิปัญญาท้องถิ่น	๒๓	๑๗,๕๕๖,๙๖๐	๒๓	๑๗,๕๕๖,๙๖๐	๒๓	๑๗,๕๕๖,๙๖๐	๒๓	๑๗,๕๕๖,๙๖๐	๒๓	๑๗,๕๕๖,๙๖๐	๑๑๕	๘๗,๗๘๔,๘๐๐
	แผนงานสังคมสงเคราะห์(๒.๓)	๑	๒,๐๐๐,๐๐๐	๑	๒,๐๐๐,๐๐๐	๑	๒,๐๐๐,๐๐๐	๑	๒,๐๐๐,๐๐๐	๑	๒,๐๐๐,๐๐๐	๕	๑๐,๐๐๐,๐๐๐
	แผนงานสร้างความเข้มแข็ง(๒.๕)	๑๘	๑๔,๙๘๗,๕๖๐	๑๘	๑๔,๙๘๗,๕๖๐	๑๘	๑๔,๙๘๗,๕๖๐	๑๘	๑๔,๙๘๗,๕๖๐	๑๘	๑๔,๙๘๗,๕๖๐	๙๐	๗๔,๙๓๗,๘๐๐
	แผนงานการเกษตร (๓.๒)	๔	๕๖๙,๔๐๐	๔	๕๖๙,๔๐๐	๔	๕๖๙,๔๐๐	๔	๕๖๙,๔๐๐	๔	๕๖๙,๔๐๐	๒๐	๒,๘๔๗,๐๐๐
๒.๒	การเพิ่มมูลค่าการผลิตในภาคอุตสาหกรรม หัตถกรรมอุตสาหกรรม อุตสาหกรรมชุมชน และครัวเรือน บนพื้นฐานการออกแบบสร้างสรรค์ (Creative Design)	๑๐	๕,๐๐๐,๐๐๐	๑๐	๕,๐๐๐,๐๐๐	๑๐	๕,๐๐๐,๐๐๐	๑๐	๕,๐๐๐,๐๐๐	๕	๒,๕๐๐,๐๐๐	๔๕	๒๒,๕๐๐,๐๐๐
	แผนงานการส่งเสริมความเข้มแข็งของชุมชน (๒.๕)	๑๐	๕,๐๐๐,๐๐๐	๑๐	๕,๐๐๐,๐๐๐	๑๐	๕,๐๐๐,๐๐๐	๑๐	๕,๐๐๐,๐๐๐	๕	๒,๕๐๐,๐๐๐	๔๕	๒๒,๕๐๐,๐๐๐
๒.๓	การเพิ่มมูลค่าภาคการเกษตร เกษตรปลอดภัย และเกษตรอินทรีย์ เน้นการประยุกต์ใช้ภูมิปัญญาท้องถิ่น ๗	๑๘	๒๒๕,๗๔๐,๐๐๐	๑๘	๒๒๕,๗๔๐,๐๐๐	๑๘	๒๒๕,๗๔๐,๐๐๐	๑๙	๒๒๖,๑๙๐,๐๐๐	๑๕	๒๒๒,๖๒๐,๐๐๐	๘๘	๑,๑๒๖,๐๓๐,๐๐๐
	แผนงานการเกษตร (๓.๒)	๑๘	๒๒๕,๗๔๐,๐๐๐	๑๘	๒๒๕,๗๔๐,๐๐๐	๑๘	๒๒๕,๗๔๐,๐๐๐	๑๙	๒๒๖,๑๙๐,๐๐๐	๑๕	๒๒๒,๖๒๐,๐๐๐	๘๘	๑,๑๒๖,๐๓๐,๐๐๐
๒.๔	สร้างกลไกและส่งเสริมการพาณิชย์และการลงทุนเพื่อพัฒนาของทางการจำหน่ายสินค้าสู่ ตลาดในเขตจังหวัด ตลาดในประเทศ และ ตลาดส่งออก	๑๒	๓๒,๖๐๐,๐๐๐	๑๒	๓๒,๖๐๐,๐๐๐	๑๒	๓๒,๖๐๐,๐๐๐	๑๒	๓๒,๖๐๐,๐๐๐	๑๒	๓๒,๖๐๐,๐๐๐	๖๐	๑๖๓,๐๐๐,๐๐๐
	แผนงานสังคมสงเคราะห์(๒.๓)	๑	๕๐๐,๐๐๐	๑	๕๐๐,๐๐๐	๑	๕๐๐,๐๐๐	๑	๕๐๐,๐๐๐	๑	๕๐๐,๐๐๐	๕	๒,๕๐๐,๐๐๐
	แผนงานสร้างความเข้มแข็ง(๒.๕)	๑๑	๓๒,๑๐๐,๐๐๐	๑๑	๓๒,๑๐๐,๐๐๐	๑๑	๓๒,๑๐๐,๐๐๐	๑๑	๓๒,๑๐๐,๐๐๐	๑๑	๓๒,๑๐๐,๐๐๐	๕๕	๑๖๐,๕๐๐,๐๐๐

ยุทธศาสตร์		ปีงบประมาณ พ.ศ.๒๕๖๖		ปีงบประมาณ พ.ศ.๒๕๖๗		ปีงบประมาณ พ.ศ.๒๕๖๘		ปีงบประมาณ พ.ศ.๒๕๖๙		ปีงบประมาณ พ.ศ.๒๕๗๐		รวม ๕ ปีงบประมาณ (พ.ศ.๒๕๖๖-๒๕๗๐)	
		จำนวนโครงการ	งบประมาณ (บาท)	จำนวนโครงการ	งบประมาณ (บาท)	จำนวนโครงการ	งบประมาณ (บาท)	จำนวนโครงการ	งบประมาณ (บาท)	จำนวนโครงการ	งบประมาณ (บาท)	จำนวนโครงการ	งบประมาณ (บาท)
๓	ยุทธศาสตร์ส่งเสริมการพัฒนาท่องเที่ยววิถีใหม่	๑๖	๔๘,๓๘๘,๖๘๐	๑๕	๔๓,๓๘๘,๖๘๐	๑๕	๔๓,๓๘๘,๖๘๐	๑๕	๔๓,๓๘๘,๖๘๐	๑๕	๔๓,๓๘๘,๖๘๐	๗๖	๒๒๑,๙๔๓,๕๐๐
๓.๑	พัฒนาการท่องเที่ยวที่มีลักษณะเป้าหมายเฉพาะ (Niche Tourism) ในด้านโครงสร้างพื้นฐานและสาธารณูปโภค ฯ	๑๐	๑๐,๑๘๘,๖๘๐	๑๐	๑๐,๑๘๘,๖๘๐	๑๐	๑๐,๑๘๘,๖๘๐	๑๐	๑๐,๑๘๘,๖๘๐	๑๐	๑๐,๑๘๘,๖๘๐	๕๐	๕๐,๙๔๓,๕๐๐
	แผนงานการศึกษา วัฒนธรรมและนันทนาการ (๒.๖)	๑๐	๑๐,๑๘๘,๖๘๐	๑๐	๑๐,๑๘๘,๖๘๐	๑๐	๑๐,๑๘๘,๖๘๐	๑๐	๑๐,๑๘๘,๖๘๐	๑๐	๑๐,๑๘๘,๖๘๐	๕๐	๕๐,๙๔๓,๕๐๐
๓.๒	พัฒนาการท่องเที่ยวโดยชุมชนวิถีใหม่ (Community-based tourism) ที่มุ่งเน้นกลุ่มเป้าหมายเฉพาะ ฯ	๑	๑๐๐,๐๐๐	๑	๑๐๐,๐๐๐	๑	๑๐๐,๐๐๐	๑	๑๐๐,๐๐๐	๑	๑๐๐,๐๐๐	๕	๕๐๐,๐๐๐
	แผนงานการศึกษา วัฒนธรรมและนันทนาการ (๒.๖)	๑	๑๐๐,๐๐๐	๑	๑๐๐,๐๐๐	๑	๑๐๐,๐๐๐	๑	๑๐๐,๐๐๐	๑	๑๐๐,๐๐๐	๕	๕๐๐,๐๐๐
๓.๓	สร้างการตลาดที่เน้นการเป็นจุดหมายการท่องเที่ยว (Tourism Destination) และ แหล่งท่องเที่ยวแบบโลกเสมือนปลายทาง (Metaverse-Tourism)	๔	๓๗,๘๐๐,๐๐๐	๓	๓๒,๘๐๐,๐๐๐	๓	๓๒,๘๐๐,๐๐๐	๓	๓๒,๘๐๐,๐๐๐	๓	๓๒,๘๐๐,๐๐๐	๑๖	๑๖๙,๐๐๐,๐๐๐
	แผนงานการศึกษา วัฒนธรรมและนันทนาการ (๒.๖)	๑	๘,๕๕๐,๐๐๐	๑	๘,๕๕๐,๐๐๐	๑	๘,๕๕๐,๐๐๐	๑	๘,๕๕๐,๐๐๐	๑	๘,๕๕๐,๐๐๐	๕	๔๒,๗๕๐,๐๐๐
	แผนงานเคหะและชุมชน (๒.๔)	๓	๒๙,๒๕๐,๐๐๐	๒	๒๔,๒๕๐,๐๐๐	๒	๒๔,๒๕๐,๐๐๐	๒	๒๔,๒๕๐,๐๐๐	๒	๒๔,๒๕๐,๐๐๐	๑๑	๑๒๖,๒๕๐,๐๐๐
๓.๔	พัฒนาคุณภาพระบบสนับสนุน และบุคลากรด้านการท่องเที่ยว ที่ผสมผสานความโดดเด่นของวัฒนธรรมที่ดีของชาวลำปาง	๑	๓๐๐,๐๐๐	๑	๓๐๐,๐๐๐	๑	๓๐๐,๐๐๐	๑	๓๐๐,๐๐๐	๑	๓๐๐,๐๐๐	๕	๑,๕๐๐,๐๐๐
	แผนงานการศึกษา (๒.๑)	๑	๓๐๐,๐๐๐	๑	๓๐๐,๐๐๐	๑	๓๐๐,๐๐๐	๑	๓๐๐,๐๐๐	๑	๓๐๐,๐๐๐	๕	๑,๕๐๐,๐๐๐

ยุทธศาสตร์		ปีงบประมาณ พ.ศ.๒๕๖๖		ปีงบประมาณ พ.ศ.๒๕๖๗		ปีงบประมาณ พ.ศ.๒๕๖๘		ปีงบประมาณ พ.ศ.๒๕๖๙		ปีงบประมาณ พ.ศ.๒๕๗๐		รวม ๕ ปีงบประมาณ (พ.ศ.๒๕๖๖-๒๕๗๐)	
		จำนวนโครงการ	งบประมาณ (บาท)	จำนวนโครงการ	งบประมาณ (บาท)	จำนวนโครงการ	งบประมาณ (บาท)	จำนวนโครงการ	งบประมาณ (บาท)	จำนวนโครงการ	งบประมาณ (บาท)	จำนวนโครงการ	งบประมาณ (บาท)
๔	ยุทธศาสตร์พัฒนาโครงสร้างพื้นฐาน ทรัพยากรธรรมชาติและสิ่งแวดล้อม	๖๖๘	๔,๒๔๔,๘๓๖,๐๖๘	๖๐๑	๓,๙๖๓,๓๒๕,๕๖๘	๕๙๑	๓,๘๖๑,๕๒๒,๙๖๘	๕๘๙	๓,๘๕๙,๕๓๘,๒๖๘	๕๘๔	๓,๘๕๖,๐๖๐,๔๖๘	๓,๐๓๓	๑๙,๗๘๕,๒๘๓,๓๔๐
๔.๑	พัฒนาโครงข่ายการคมนาคมขนส่งระดับพื้นที่ เพื่อเชื่อมโยงการสัญจร การท่องเที่ยว และการพัฒนาเมือง ได้อย่างมีประสิทธิภาพ	๓๘๔	๑,๓๘๕,๘๒๕,๖๙๒	๓๓๗	๑,๒๒๐,๓๗๗,๘๙๒	๓๓๗	๑,๒๐๗,๖๗๒,๒๙๒	๓๓๘	๑,๒๒๑,๔๒๗,๕๙๒	๓๓๕	๑,๒๒๑,๔๔๙,๗๙๒	๑,๗๓๑	๖,๒๕๖,๓๕๒,๒๖๐
	แผนงานอุตสาหกรรมและการโยธา (๓.๑)	๓๘๔	๑,๓๘๕,๘๒๕,๖๙๒	๓๓๗	๑,๒๒๐,๓๗๗,๘๙๒	๓๓๗	๑,๒๐๗,๖๗๒,๒๙๒	๓๓๘	๑,๒๒๑,๔๒๗,๕๙๒	๓๓๕	๑,๒๒๑,๔๔๙,๗๙๒	๑,๗๓๑	๖,๒๕๖,๓๕๒,๒๖๐
๔.๒	อนุรักษ์ ฟื้นฟู และพัฒนาแหล่งน้ำและทรัพยากรน้ำเพื่อการอุปโภคบริโภค เพื่อการผลิตในภาคการเกษตรและอุตสาหกรรม โดยคำนึงถึงสมดุลของระบบนิเวศ	๑๓๓	๓๗๐,๒๗๕,๖๐๐	๑๑๙	๒๔๙,๕๓๕,๙๐๐	๑๑๘	๒๕๒,๗๗๕,๙๐๐	๑๑๔	๒๓๓,๙๓๕,๙๐๐	๑๑๓	๒๓๓,๕๓๕,๙๐๐	๕๙๗	๑,๓๔๑,๐๕๙,๒๐๐
	แผนงานอุตสาหกรรมและการโยธา (๓.๑)	๙	๒๗,๗๑๔,๐๐๐	๕	๑๑,๔๑๔,๐๐๐	๕	๑๑,๔๑๔,๐๐๐	๕	๑๑,๔๑๔,๐๐๐	๕	๑๑,๔๑๔,๐๐๐	๒๙	๗๓,๓๗๐,๐๐๐
	แผนงานการเกษตร (๓.๒)	๑๒๔	๓๔๒,๕๖๑,๖๐๐	๑๑๔	๒๓๘,๑๒๑,๙๐๐	๑๑๓	๒๔๑,๓๖๑,๙๐๐	๑๐๙	๒๒๓,๕๒๑,๙๐๐	๑๐๘	๒๒๒,๑๒๑,๙๐๐	๕๖๘	๑,๒๖๗,๖๘๙,๒๐๐
๔.๓	ส่งเสริมการเข้าถึงการให้บริการด้านสาธารณสุขของเมือง	๑๔๑	๒,๔๐๘,๒๕๘,๗๗๖	๑๓๕	๒,๔๐๒,๕๓๕,๗๗๖	๑๓๔	๒,๔๐๐,๕๗๕,๗๗๖	๑๓๕	๒,๔๐๒,๖๗๕,๗๗๖	๑๓๔	๒,๔๐๐,๕๗๕,๗๗๖	๖๗๙	๑๒,๐๑๔,๖๑๗,๘๘๐
	แผนงานเคหะและชุมชน(๒.๔)	๙	๓๖,๑๒๘,๒๐๐	๙	๓๖,๑๒๘,๒๐๐	๙	๓๖,๑๒๘,๒๐๐	๙	๓๖,๑๒๘,๒๐๐	๙	๓๖,๑๒๘,๒๐๐	๔๕	๑๘๐,๖๔๑,๐๐๐
	แผนงานอุตสาหกรรมและการโยธา(๓.๑)	๑๑๑	๑,๔๔๘,๘๘๑,๕๓๕	๑๐๕	๑,๔๔๓,๑๕๗,๕๓๕	๑๐๔	๑,๔๔๑,๑๙๗,๕๓๕	๑๐๕	๑,๔๔๓,๒๒๗,๕๓๕	๑๐๔	๑,๔๔๑,๑๙๗,๕๓๕	๕๒๙	๗,๒๑๗,๗๓๑,๖๗๕
	แผนงานการเกษตร (๓.๒)	๒๑	๙๒๓,๒๔๙,๐๔๑	๒๑	๙๒๓,๒๔๙,๐๔๑	๒๑	๙๒๓,๒๔๙,๐๔๑	๒๑	๙๒๓,๒๔๙,๐๔๑	๒๑	๙๒๓,๒๔๙,๐๔๑	๑๐๕	๔,๖๑๖,๒๔๕,๒๐๕
๔.๔	ส่งเสริมการใช้ประโยชน์ของทรัพยากรทางธรรมชาติอย่างสมดุลตามเป้าหมายการพัฒนาที่ยั่งยืน (SDG: Sustainable Development Goals)	๑๐	๘๐,๘๗๗,๐๐๐	๑๐	๙๐,๘๗๗,๐๐๐	๒	๕๐๐,๐๐๐	๒	๕๐๐,๐๐๐	๒	๕๐๐,๐๐๐	๒๖	๑๗๓,๒๕๔,๐๐๐
	แผนงานการศึกษา (๒.๑)	๑	๔๐๐,๐๐๐	๑	๔๐๐,๐๐๐	๑	๔๐๐,๐๐๐	๑	๔๐๐,๐๐๐	๑	๔๐๐,๐๐๐	๕	๒,๐๐๐,๐๐๐
	แผนงานเคหะและชุมชน (๒.๔)	๘	๘๐,๓๗๗,๐๐๐	๘	๙๐,๓๗๗,๐๐๐	๐	๐	๐	๐	๐	๐	๑๖	๑๗๐,๗๕๔,๐๐๐
	แผนงานการเกษตร (๓.๒)	๑	๑๐๐,๐๐๐	๑	๑๐๐,๐๐๐	๑	๑๐๐,๐๐๐	๑	๑๐๐,๐๐๐	๑	๑๐๐,๐๐๐	๕	๕๐๐,๐๐๐

ยุทธศาสตร์		ปีงบประมาณ พ.ศ.๒๕๖๖		ปีงบประมาณ พ.ศ.๒๕๖๗		ปีงบประมาณ พ.ศ.๒๕๖๘		ปีงบประมาณ พ.ศ.๒๕๖๙		ปีงบประมาณ พ.ศ.๒๕๗๐		รวม ๕ ปีงบประมาณ (พ.ศ.๒๕๖๖-๒๕๗๐)	
		จำนวนโครงการ	งบประมาณ (บาท)	จำนวนโครงการ	งบประมาณ (บาท)	จำนวนโครงการ	งบประมาณ (บาท)	จำนวนโครงการ	งบประมาณ (บาท)	จำนวนโครงการ	งบประมาณ (บาท)	จำนวนโครงการ	งบประมาณ (บาท)
๕	ยุทธศาสตร์ พัฒนา ออจ.ลำปาง ให้เป็นองค์กรคุณภาพ	๓๔	๑๖,๘๙๐,๐๐๐	๓๔	๑๖,๘๙๐,๐๐๐	๓๔	๑๖,๘๙๐,๐๐๐	๓๔	๑๖,๘๙๐,๐๐๐	๓๔	๑๖,๘๙๐,๐๐๐	๑๗๐	๘๔,๔๕๐,๐๐๐
๕.๑	พัฒนาสมรรถนะบุคลากรทุกระดับงานให้มีคุณภาพสูง	๖	๒,๓๕๐,๐๐๐	๖	๒,๓๕๐,๐๐๐	๖	๒,๓๕๐,๐๐๐	๖	๒,๓๕๐,๐๐๐	๖	๒,๓๕๐,๐๐๐	๓๐	๑๑,๗๕๐,๐๐๐
	แผนงาน บริหารงานทั่วไป (๑.๑)	๒	๑,๘๐๐,๐๐๐	๒	๑,๘๐๐,๐๐๐	๒	๑,๘๐๐,๐๐๐	๒	๑,๘๐๐,๐๐๐	๒	๑,๘๐๐,๐๐๐	๑๐	๙,๐๐๐,๐๐๐
	แผนงานการศึกษา (๒.๑)	๔	๕๕๐,๐๐๐	๔	๕๕๐,๐๐๐	๔	๕๕๐,๐๐๐	๔	๕๕๐,๐๐๐	๔	๕๕๐,๐๐๐	๒๐	๒,๗๕๐,๐๐๐
๕.๒	ปรับปรุงสถานที่ทำงานให้ปลอดภัย และมีเครื่องมืออุปกรณ์ในการทำงานครบถ้วน	๑๕	๙,๔๙๐,๐๐๐	๑๕	๙,๔๙๐,๐๐๐	๑๕	๙,๔๙๐,๐๐๐	๑๕	๙,๔๙๐,๐๐๐	๑๕	๙,๔๙๐,๐๐๐	๗๕	๔๗,๔๕๐,๐๐๐
	แผนงานบริหารงานทั่วไป (๑.๑)	๓	๔๙๐,๐๐๐	๓	๔๙๐,๐๐๐	๓	๔๙๐,๐๐๐	๓	๔๙๐,๐๐๐	๓	๔๙๐,๐๐๐	๑๕	๒,๔๕๐,๐๐๐
	แผนงานคณะและชุมชน(๒.๔)	๑	๓๐๐,๐๐๐	๑	๓๐๐,๐๐๐	๑	๓๐๐,๐๐๐	๑	๓๐๐,๐๐๐	๑	๓๐๐,๐๐๐	๕	๑,๕๐๐,๐๐๐
	แผนงานสร้างความเข้มแข็งของชุมชน (๒.๕)	๒	๕๕๐,๐๐๐	๒	๕๕๐,๐๐๐	๒	๕๕๐,๐๐๐	๒	๕๕๐,๐๐๐	๒	๕๕๐,๐๐๐	๑๐	๒,๗๕๐,๐๐๐
	แผนงานอุตสาหกรรมและการโยธา (๓.๑)	๙	๘,๑๕๐,๐๐๐	๙	๘,๑๕๐,๐๐๐	๙	๘,๑๕๐,๐๐๐	๙	๘,๑๕๐,๐๐๐	๙	๘,๑๕๐,๐๐๐	๔๕	๔๐,๗๕๐,๐๐๐
๕.๔	พัฒนางานองค์กรสัมพันธ์ เพื่อกระชับความร่วมมือในการทำงานร่วมกันพัฒนา คุณภาพชีวิตและการให้บริการสาธารณะประโยชน์แก่ประชาชน	๑๒	๔,๕๕๐,๐๐๐	๑๒	๔,๕๕๐,๐๐๐	๑๒	๔,๕๕๐,๐๐๐	๑๒	๔,๕๕๐,๐๐๐	๑๒	๔,๕๕๐,๐๐๐	๖๐	๒๒,๗๕๐,๐๐๐
	แผนงานบริหารงานทั่วไป (๑.๑)	๑๒	๔,๕๕๐,๐๐๐	๑๒	๔,๕๕๐,๐๐๐	๑๒	๔,๕๕๐,๐๐๐	๑๒	๔,๕๕๐,๐๐๐	๑๒	๔,๕๕๐,๐๐๐	๖๐	๒๒,๗๕๐,๐๐๐
๕.๖	ส่งเสริมการป้องกัน บรรเทาสาธารณภัย และความสงบเรียบร้อย ให้กับประชาชนจังหวัดลำปางให้รวดเร็ว ทั่วถึง และ ทันเวลา	๑	๕๐๐,๐๐๐	๑	๕๐๐,๐๐๐	๑	๕๐๐,๐๐๐	๑	๕๐๐,๐๐๐	๑	๕๐๐,๐๐๐	๕	๒,๕๐๐,๐๐๐
	แผนงานรักษาความสงบภายใน (๑.๒)	๑	๕๐๐,๐๐๐	๑	๕๐๐,๐๐๐	๑	๕๐๐,๐๐๐	๑	๕๐๐,๐๐๐	๑	๕๐๐,๐๐๐	๕	๒,๕๐๐,๐๐๐
๖	ยุทธศาสตร์ ปรับตัวรับการเปลี่ยนแปลงทางดิจิทัล	-	-	-	-	-	-	-	-	-	-	-	-
	-	-	-	-	-	-	-	-	-	-	-	-	-
	บัญชีครุภัณฑ์	๗๑	๑๒๔,๗๕๕,๓๕๐	๗๑	๑๒๔,๗๕๕,๓๕๐	๖๘	๑๐๖,๕๔๒,๓๕๐	๖๘	๑๐๖,๕๔๒,๓๕๐	๖๘	๑๐๖,๕๔๒,๓๕๐	๓๔๖	๕๖๙,๑๓๗,๗๕๐
	ครุภัณฑ์ (ผ.๐๘)	๗๑	๑๒๔,๗๕๕,๓๕๐	๗๑	๑๒๔,๗๕๕,๓๕๐	๖๘	๑๐๖,๕๔๒,๓๕๐	๖๘	๑๐๖,๕๔๒,๓๕๐	๖๘	๑๐๖,๕๔๒,๓๕๐	๓๔๖	๕๖๙,๑๓๗,๗๕๐
	รวมทั้งสิ้น	๙๘๔	๔,๙๖๓,๑๐๐,๒๕๘	๙๑๗	๔,๖๗๗,๑๗๕,๒๓๘	๙๐๑	๔,๖๐๓,๘๐๖,๓๙๘	๙๐๐	๔,๕๕๒,๖๘๒,๐๐๘	๘๘๖	๔,๕๕๓,๔๙๓,๐๓๘	๔,๕๘๘	๒๓,๓๙๐,๒๕๘,๙๔๐

๒. บัญชีโครงการพัฒนา

บัญชีสรุปโครงการพัฒนา
แผนพัฒนาองค์การบริหารส่วนจังหวัดลำปาง (พ.ศ.๒๕๖๖-๒๕๗๐)
จากการทบทวนแผนพัฒนาองค์การบริหารส่วนจังหวัดลำปาง (พ.ศ.๒๕๖๑-๒๕๖๕) เพิ่มเติม ฉบับที่ ๒

ยุทธศาสตร์	ปีงบประมาณ พ.ศ.๒๕๖๖		ปีงบประมาณ พ.ศ.๒๕๖๗		ปีงบประมาณ พ.ศ.๒๕๖๘		ปีงบประมาณ พ.ศ.๒๕๖๙		ปีงบประมาณ พ.ศ.๒๕๗๐		รวม ๕ ปีงบประมาณ (พ.ศ.๒๕๖๖-๒๕๗๐)	
	จำนวนโครงการ	งบประมาณ (บาท)	จำนวนโครงการ	งบประมาณ (บาท)	จำนวนโครงการ	งบประมาณ (บาท)	จำนวนโครงการ	งบประมาณ (บาท)	จำนวนโครงการ	งบประมาณ (บาท)	จำนวนโครงการ	งบประมาณ (บาท)
๑.ส่งเสริมคุณภาพชีวิตที่อย่างทั่วถึงและเท่าเทียม	๑๘	๓๒,๑๐๐,๔๐๐	๑๘	๓๒,๑๐๐,๔๐๐	๑๘	๓๒,๑๐๐,๔๐๐	๑๘	๓๒,๑๐๐,๔๐๐	๑๘	๓๒,๑๐๐,๔๐๐	๙๐	๑๖๐,๕๐๒,๐๐๐
๑.๔ จัดสรรงบประมาณที่จะใช้ในการลงทุนด้านสวัสดิการสังคมให้แก่ประชาชนทุกช่วงวัย และ ในทุกเขตพื้นที่ของจังหวัดลำปางอย่างเหมาะสม	๑๕	๓๐,๒๕๙,๐๐๐	๑๕	๓๐,๒๕๙,๐๐๐	๑๕	๓๐,๒๕๙,๐๐๐	๑๕	๓๐,๒๕๙,๐๐๐	๑๕	๓๐,๒๕๙,๐๐๐	๗๕	๑๕๑,๒๙๕,๐๐๐
แผนงานเคหะและชุมชน(๒.๔)	๖	๑๘,๒๕๙,๐๐๐	๖	๑๘,๒๕๙,๐๐๐	๖	๑๘,๒๕๙,๐๐๐	๖	๑๘,๒๕๙,๐๐๐	๖	๑๘,๒๕๙,๐๐๐	๓๐	๙๑,๒๙๕,๐๐๐
แผนงานสร้างความเข้มแข็ง(๒.๕)	๑	๓,๐๐๐,๐๐๐	๑	๓,๐๐๐,๐๐๐	๑	๓,๐๐๐,๐๐๐	๑	๓,๐๐๐,๐๐๐	๑	๓,๐๐๐,๐๐๐	๕	๑๕,๐๐๐,๐๐๐
แผนงานการศาสนา วัฒนธรรมและนันทนาการ(๒.๖)	๗	๘,๕๐๐,๐๐๐	๗	๘,๕๐๐,๐๐๐	๗	๘,๕๐๐,๐๐๐	๗	๘,๕๐๐,๐๐๐	๗	๘,๕๐๐,๐๐๐	๓๕	๔๒,๕๐๐,๐๐๐
แผนงานอุตสาหกรรมและการโยธา(๓.๑)	๑	๕๐๐,๐๐๐	๑	๕๐๐,๐๐๐	๑	๕๐๐,๐๐๐	๑	๕๐๐,๐๐๐	๑	๕๐๐,๐๐๐	๕	๒,๕๐๐,๐๐๐
๑.๖ พัฒนาและสนับสนุนการให้บริการการศึกษา กีฬา และ วัฒนธรรม เพื่อเพิ่มโอกาสให้แก่ประชาชน อย่างเท่าเทียม	๓	๑,๘๔๑,๔๐๐	๓	๑,๘๔๑,๔๐๐	๓	๑,๘๔๑,๔๐๐	๓	๑,๘๔๑,๔๐๐	๓	๑,๘๔๑,๔๐๐	๑๕	๙,๒๐๗,๐๐๐
แผนงานการศึกษา (๒.๑)	๓	๑,๘๔๑,๔๐๐	๓	๑,๘๔๑,๔๐๐	๓	๑,๘๔๑,๔๐๐	๓	๑,๘๔๑,๔๐๐	๓	๑,๘๔๑,๔๐๐	๑๕	๙,๒๐๗,๐๐๐
											-	-
๒.พัฒนาเศรษฐกิจเพื่อสร้างงาน สร้างรายได้ อย่างสมดุล	๓๗	๓๔,๙๗๖,๙๖๐	๓๗	๓๔,๙๗๖,๙๖๐	๓๗	๓๔,๙๗๖,๙๖๐	๓๗	๓๔,๙๗๖,๙๖๐	๓๗	๓๔,๙๗๖,๙๖๐	๑๘๕	๑๗๙,๘๘๔,๘๐๐
๒.๑ จัดให้มีรูปแบบการส่งเสริมพัฒนาศักยภาพของเศรษฐกิจชุมชน ตั้งแต่ การคิด การผลิต และ การขายสินค้าและบริการให้แก่ชุมชน	๑๙	๔,๑๕๖,๙๖๐	๑๙	๔,๑๕๖,๙๖๐	๑๙	๔,๑๕๖,๙๖๐	๑๙	๔,๑๕๖,๙๖๐	๑๙	๔,๑๕๖,๙๖๐	๙๕	๒๐,๗๘๔,๘๐๐
แผนงานสังคมสงเคราะห์(๒.๓)	๑	๒,๐๐๐,๐๐๐	๑	๒,๐๐๐,๐๐๐	๑	๒,๐๐๐,๐๐๐	๑	๒,๐๐๐,๐๐๐	๑	๒,๐๐๐,๐๐๐	๕	๑๐,๐๐๐,๐๐๐
แผนงานสร้างความเข้มแข็ง(๒.๕)	๑๔	๑,๕๘๗,๕๖๐	๑๔	๑,๕๘๗,๕๖๐	๑๔	๑,๕๘๗,๕๖๐	๑๔	๑,๕๘๗,๕๖๐	๑๔	๑,๕๘๗,๕๖๐	๗๐	๗,๙๓๗,๘๐๐
แผนงานการเกษตร (๓.๒)	๔	๕๖๙,๔๐๐	๔	๕๖๙,๔๐๐	๔	๕๖๙,๔๐๐	๔	๕๖๙,๔๐๐	๔	๕๖๙,๔๐๐	๒๐	๒,๘๔๗,๐๐๐
๒.๒ กระตุ้นให้ใช้การออกแบบสร้างสรรค์เป็นฐานในการพัฒนาการผลิตในภาคอุตสาหกรรม หัตถกรรมอุตสาหกรรม อุตสาหกรรมชุมชน และครัวเรือน	๕	๒,๕๐๐,๐๐๐	๕	๒,๕๐๐,๐๐๐	๕	๒,๕๐๐,๐๐๐	๕	๒,๕๐๐,๐๐๐	๕	๒,๕๐๐,๐๐๐	๒๕	๑๒,๕๐๐,๐๐๐
แผนงานการส่งเสริมความเข้มแข็งของชุมชน (๒.๕)	๕	๒,๕๐๐,๐๐๐	๕	๒,๕๐๐,๐๐๐	๕	๒,๕๐๐,๐๐๐	๕	๒,๕๐๐,๐๐๐	๕	๒,๕๐๐,๐๐๐	๒๕	๑๒,๕๐๐,๐๐๐
๒.๓.๒ จัดให้มีการถ่ายทอดองค์ความรู้ในการประยุกต์ใช้ภูมิปัญญาท้องถิ่น และ นวัตกรรม อาทิเช่น การเกษตรอัจฉริยะ โรงงานอัจฉริยะ และ เทคโนโลยีชีวภาพด้านอาหารและยา	๖	๘,๗๒๐,๐๐๐	๖	๘,๗๒๐,๐๐๐	๖	๘,๗๒๐,๐๐๐	๖	๘,๗๒๐,๐๐๐	๖	๘,๗๒๐,๐๐๐	๓๐	๔๓,๖๐๐,๐๐๐

ยุทธศาสตร์			ปีงบประมาณ พ.ศ.๒๕๖๖		ปีงบประมาณ พ.ศ.๒๕๖๗		ปีงบประมาณ พ.ศ.๒๕๖๘		ปีงบประมาณ พ.ศ.๒๕๖๙		ปีงบประมาณ พ.ศ.๒๕๗๐		รวม ๕ ปีงบประมาณ (พ.ศ.๒๕๖๖-๒๕๗๐)		
			จำนวนโครงการ	งบประมาณ (บาท)	จำนวนโครงการ	งบประมาณ (บาท)	จำนวนโครงการ	งบประมาณ (บาท)	จำนวนโครงการ	งบประมาณ (บาท)	จำนวนโครงการ	งบประมาณ (บาท)	จำนวนโครงการ	งบประมาณ (บาท)	จำนวนโครงการ
		แผนงานการเกษตร (๓.๒)	๖	๘,๗๒๐,๐๐๐	๖	๘,๗๒๐,๐๐๐	๖	๘,๗๒๐,๐๐๐	๖	๘,๗๒๐,๐๐๐	๖	๘,๗๒๐,๐๐๐	๓๐	๔๓,๖๐๐,๐๐๐	
๒.๔		ผลักดันให้สร้างช่องทางจัดการจำหน่ายสินค้า ผู้ ตลาดในเขตจังหวัด ตลาดในประเทศ และ ตลาดส่งออก	๗	๑๙,๖๐๐,๐๐๐	๗	๑๙,๖๐๐,๐๐๐	๗	๑๙,๖๐๐,๐๐๐	๗	๑๙,๖๐๐,๐๐๐	๗	๑๙,๖๐๐,๐๐๐	๓๕	๙๘,๐๐๐,๐๐๐	
		แผนงานสังคมสงเคราะห์(๒.๓)	๑	๕๐๐,๐๐๐	๑	๕๐๐,๐๐๐	๑	๕๐๐,๐๐๐	๑	๕๐๐,๐๐๐	๑	๕๐๐,๐๐๐	๕	๒,๕๐๐,๐๐๐	
		แผนงานสร้างความเข้มแข็ง(๒.๕)	๖	๑๙,๑๐๐,๐๐๐	๖	๑๙,๑๐๐,๐๐๐	๖	๑๙,๑๐๐,๐๐๐	๖	๑๙,๑๐๐,๐๐๐	๖	๑๙,๑๐๐,๐๐๐	๓๐	๙๕,๕๐๐,๐๐๐	
๓		๓.ส่งเสริมการท่องเที่ยววิถีใหม่	๔	๑๒,๗๓๘,๖๘๐	๔	๑๒,๗๓๘,๖๘๐	๔	๑๒,๗๓๘,๖๘๐	๔	๑๒,๗๓๘,๖๘๐	๔	๑๒,๗๓๘,๖๘๐	๒๐	๖๓,๖๙๓,๔๐๐	
		๓.๑	สร้างและพัฒนาแหล่งท่องเที่ยวใหม่ที่มีลักษณะเป้าหมายเฉพาะ (Niche Tourism)	๒	๔,๐๘๘,๖๘๐	๒	๔,๐๘๘,๖๘๐	๒	๔,๐๘๘,๖๘๐	๒	๔,๐๘๘,๖๘๐	๒	๔,๐๘๘,๖๘๐	๑๐	๒๐,๔๔๓,๔๐๐
			แผนงานการศึกษา วัฒนธรรมและนันทนาการ(๒.๖)	๒	๔,๐๘๘,๖๘๐	๒	๔,๐๘๘,๖๘๐	๒	๔,๐๘๘,๖๘๐	๒	๔,๐๘๘,๖๘๐	๒	๔,๐๘๘,๖๘๐	๑๐	๒๐,๔๔๓,๔๐๐
		๓.๒	พัฒนาการท่องเที่ยวโดยชุมชนวิถีใหม่ (Community-based tourism) ที่เน้นกลุ่มเป้าหมายเฉพาะที่มีศักยภาพสูง ให้ได้มาตรฐานสากล	๑	๑๐๐,๐๐๐	๑	๑๐๐,๐๐๐	๑	๑๐๐,๐๐๐	๑	๑๐๐,๐๐๐	๑	๑๐๐,๐๐๐	๕	๕๐๐,๐๐๐
			แผนงานการศึกษา วัฒนธรรมและนันทนาการ (๒.๖)	๑	๑๐๐,๐๐๐	๑	๑๐๐,๐๐๐	๑	๑๐๐,๐๐๐	๑	๑๐๐,๐๐๐	๑	๑๐๐,๐๐๐	๕	๕๐๐,๐๐๐
		๓.๓	สร้างการตลาดที่เน้นการเป็นจุดหมายการท่องเที่ยว (Tourism Destination) และ แหล่งท่องเที่ยวแบบโลกเสมือนปลายทาง (Metaverse-Tourism)	๑	๘,๕๕๐,๐๐๐	๑	๘,๕๕๐,๐๐๐	๑	๘,๕๕๐,๐๐๐	๑	๘,๕๕๐,๐๐๐	๑	๘,๕๕๐,๐๐๐	๕	๔๒,๗๕๐,๐๐๐
			แผนงานการศึกษา วัฒนธรรมและนันทนาการ (๒.๖)	๑	๘,๕๕๐,๐๐๐	๑	๘,๕๕๐,๐๐๐	๑	๘,๕๕๐,๐๐๐	๑	๘,๕๕๐,๐๐๐	๑	๘,๕๕๐,๐๐๐	๕	๔๒,๗๕๐,๐๐๐
๔		๔.พัฒนาโครงสร้างพื้นฐาน ทรพยากรธรรมชาติและสิ่งแวดล้อมแบบองค์รวม	๒๙๔	๑,๖๒๘,๒๑๓,๐๕๓	๒๙๔	๑,๖๒๘,๒๑๓,๐๕๓	๒๙๔	๑,๖๒๘,๒๑๓,๐๕๓	๒๙๔	๑,๖๒๘,๒๑๓,๐๕๓	๒๙๔	๑,๖๒๘,๒๑๓,๐๕๓	๑,๔๗๐	๘,๑๔๑,๐๖๕,๒๖๕	
		๔.๑.๑	จัดให้มีการสร้าง ซ่อมสร้าง และบำรุงรักษาถนน สายทาง และ หรือ สะพาน เพื่อสนับสนุนยุทธศาสตร์ที่ ๑ ส่งเสริมคุณภาพชีวิตที่ดี	๑๔๙	๔๘๐,๔๖๒,๑๐๐	๑๔๙	๔๘๐,๔๖๒,๑๐๐	๑๔๙	๔๘๐,๔๖๒,๑๐๐	๑๔๙	๔๘๐,๔๖๒,๑๐๐	๑๔๙	๔๘๐,๔๖๒,๑๐๐	๗๔๕	๒,๔๐๒,๓๑๐,๕๐๐
			แผนงานอุตสาหกรรมและการโยธา (๓.๑)	๑๔๙	๔๘๐,๔๖๒,๑๐๐	๑๔๙	๔๘๐,๔๖๒,๑๐๐	๑๔๙	๔๘๐,๔๖๒,๑๐๐	๑๔๙	๔๘๐,๔๖๒,๑๐๐	๑๔๙	๔๘๐,๔๖๒,๑๐๐	๗๔๕	๒,๔๐๒,๓๑๐,๕๐๐
			แผนงานการเกษตร (๓.๒)	-	-	-	-	-	-	-	-	-	-	-	-
๔.๑.๒		จัดให้มีการสร้าง ซ่อมสร้าง และบำรุงรักษาถนน สายทาง และ หรือ สะพาน เพื่อสนับสนุนยุทธศาสตร์ที่ ๒ การพัฒนาเศรษฐกิจ	๑	๔,๓๒๐,๐๐๐	๑	๔,๓๒๐,๐๐๐	๑	๔,๓๒๐,๐๐๐	๑	๔,๓๒๐,๐๐๐	๑	๔,๓๒๐,๐๐๐	๕	๒๑,๖๐๐,๐๐๐	
			แผนงานอุตสาหกรรมและการโยธา (๓.๑)	๑	๔,๓๒๐,๐๐๐	๑	๔,๓๒๐,๐๐๐	๑	๔,๓๒๐,๐๐๐	๑	๔,๓๒๐,๐๐๐	๑	๔,๓๒๐,๐๐๐	๕	๒๑,๖๐๐,๐๐๐

ยุทธศาสตร์			ปีงบประมาณ พ.ศ.๒๕๖๖		ปีงบประมาณ พ.ศ.๒๕๖๗		ปีงบประมาณ พ.ศ.๒๕๖๘		ปีงบประมาณ พ.ศ.๒๕๖๙		ปีงบประมาณ พ.ศ.๒๕๗๐		รวม ๕ ปีงบประมาณ (พ.ศ.๒๕๖๖-๒๕๗๐)	
			จำนวนโครงการ	งบประมาณ (บาท)	จำนวนโครงการ	งบประมาณ (บาท)	จำนวนโครงการ	งบประมาณ (บาท)	จำนวนโครงการ	งบประมาณ (บาท)	จำนวนโครงการ	งบประมาณ (บาท)	จำนวนโครงการ	งบประมาณ (บาท)
๔.๑.๓	จัดให้มีการสร้าง ซ่อมสร้าง และบำรุงรักษาถนน สายทาง และหรือ สะพาน เพื่อสนับสนุนยุทธศาสตร์ที่ ๓ ส่งเสริมการท่องเที่ยววิถีใหม่	๑	๒,๐๐๐,๐๐๐	๑	๒,๐๐๐,๐๐๐	๑	๒,๐๐๐,๐๐๐	๑	๒,๐๐๐,๐๐๐	๑	๒,๐๐๐,๐๐๐	๕	๑๐,๐๐๐,๐๐๐	
	แผนงานอุตสาหกรรมและการโยธา (๓.๑)	๑	๒,๐๐๐,๐๐๐	๑	๒,๐๐๐,๐๐๐	๑	๒,๐๐๐,๐๐๐	๑	๒,๐๐๐,๐๐๐	๑	๒,๐๐๐,๐๐๐	๕	๑๐,๐๐๐,๐๐๐	
๔.๒.๑	จัดให้มีการอนุรักษ์ ฟื้นฟู และพัฒนาแหล่งน้ำและทรัพยากรน้ำเพื่อการอุปโภคบริโภค ที่สอดคล้องกับยุทธศาสตร์ที่ ๑ ส่งเสริมคุณภาพชีวิตที่ดี	๗	๑๕,๑๖๐,๐๐๐	๗	๑๕,๑๖๐,๐๐๐	๗	๑๕,๑๖๐,๐๐๐	๗	๑๕,๑๖๐,๐๐๐	๗	๑๕,๑๖๐,๐๐๐	๓๕	๗๕,๘๐๐,๐๐๐	
	แผนงานการเกษตร (๓.๒)	๗	๑๕,๑๖๐,๐๐๐	๗	๑๕,๑๖๐,๐๐๐	๗	๑๕,๑๖๐,๐๐๐	๗	๑๕,๑๖๐,๐๐๐	๗	๑๕,๑๖๐,๐๐๐	๓๕	๗๕,๘๐๐,๐๐๐	
๔.๒.๒	จัดให้มีการอนุรักษ์ ฟื้นฟู และพัฒนาแหล่งน้ำและทรัพยากรน้ำเพื่อการผลิต ที่สอดคล้องกับยุทธศาสตร์ที่ ๒ การพัฒนาเศรษฐกิจ	๕๖	๖๘,๑๙๙,๓๐๐	๕๖	๖๘,๑๙๙,๓๐๐	๕๖	๖๘,๑๙๙,๓๐๐	๕๖	๖๘,๑๙๙,๓๐๐	๕๖	๖๘,๑๙๙,๓๐๐	๒๘๐	๓๔๐,๙๙๖,๕๐๐	
	แผนงานการเกษตร (๓.๒)	๕๖	๖๘,๑๙๙,๓๐๐	๕๖	๖๘,๑๙๙,๓๐๐	๕๖	๖๘,๑๙๙,๓๐๐	๕๖	๖๘,๑๙๙,๓๐๐	๕๖	๖๘,๑๙๙,๓๐๐	๒๘๐	๓๔๐,๙๙๖,๕๐๐	
๔.๓	ปรับปรุงการเข้าถึงบริการด้านสาธารณสุขด้วยแนวคิด น้ำไหล ไฟสว่าง ใช้งานได้สะดวก	๘๐	๑,๐๕๘,๐๗๑,๖๕๓	๘๐	๑,๐๕๘,๐๗๑,๖๕๓	๘๐	๑,๐๕๘,๐๗๑,๖๕๓	๘๐	๑,๐๕๘,๐๗๑,๖๕๓	๘๐	๑,๐๕๘,๐๗๑,๖๕๓	๔๐๐	๕,๒๙๐,๓๕๘,๒๖๕	
	แผนงานคหะและชุมชน(๒.๔)	๙	๓๖,๑๒๘,๒๐๐	๙	๓๖,๑๒๘,๒๐๐	๙	๓๖,๑๒๘,๒๐๐	๙	๓๖,๑๒๘,๒๐๐	๙	๓๖,๑๒๘,๒๐๐	๔๕	๑๘๐,๖๔๑,๐๐๐	
	แผนงานอุตสาหกรรมและการโยธา(๓.๑)	๕๐	๙๘,๖๙๔,๔๑๒	๕๐	๙๘,๖๙๔,๔๑๒	๕๐	๙๘,๖๙๔,๔๑๒	๕๐	๙๘,๖๙๔,๔๑๒	๕๐	๙๘,๖๙๔,๔๑๒	๒๕๐	๔๙๓,๔๗๒,๐๖๐	
	แผนงานการเกษตร (๓.๒)	๒๑	๙๒๓,๒๔๙,๐๔๑	๒๑	๙๒๓,๒๔๙,๐๔๑	๒๑	๙๒๓,๒๔๙,๐๔๑	๒๑	๙๒๓,๒๔๙,๐๔๑	๒๑	๙๒๓,๒๔๙,๐๔๑	๑๐๕	๔,๖๑๖,๒๔๕,๒๐๕	
๕	๕.พัฒนา ออจ.ลำปาง ให้เป็นองค์กรคุณภาพ	๔	๑,๙๐๐,๐๐๐	๔	๑,๙๐๐,๐๐๐	๔	๑,๙๐๐,๐๐๐	๔	๑,๙๐๐,๐๐๐	๔	๑,๙๐๐,๐๐๐	๒๐	๙,๕๐๐,๐๐๐	
๕.๒.๒	จัดให้มีความพร้อมด้านเครื่องมือ และ อุปกรณ์ เพื่อการใช้งานตามภารกิจแก่บุคลากรอย่างทั่วถึง	๑	๓๐๐,๐๐๐	๑	๓๐๐,๐๐๐	๑	๓๐๐,๐๐๐	๑	๓๐๐,๐๐๐	๑	๓๐๐,๐๐๐	๕	๑,๕๐๐,๐๐๐	
	แผนงานคหะและชุมชน(๒.๔)	๑	๓๐๐,๐๐๐	๑	๓๐๐,๐๐๐	๑	๓๐๐,๐๐๐	๑	๓๐๐,๐๐๐	๑	๓๐๐,๐๐๐	๕	๑,๕๐๐,๐๐๐	
๕.๓	จัดให้มีการออกแบบและพัฒนาขั้นตอนการทำงานมาตรฐาน (Standard Operating Procedure: SOP)	๓	๑,๖๐๐,๐๐๐	๓	๑,๖๐๐,๐๐๐	๓	๑,๖๐๐,๐๐๐	๓	๑,๖๐๐,๐๐๐	๓	๑,๖๐๐,๐๐๐	๑๕	๘,๐๐๐,๐๐๐	
	แผนงานอุตสาหกรรมและการโยธา(๓.๑)	๓	๑,๖๐๐,๐๐๐	๓	๑,๖๐๐,๐๐๐	๓	๑,๖๐๐,๐๐๐	๓	๑,๖๐๐,๐๐๐	๓	๑,๖๐๐,๐๐๐	๑๕	๘,๐๐๐,๐๐๐	
ครุภัณฑ์ (ผ.๐๘)			๖๘	๑๐๖,๕๔๒,๓๕๐	๖๘	๑๐๖,๕๔๒,๓๕๐	๖๘	๑๐๖,๕๔๒,๓๕๐	๖๘	๑๐๖,๕๔๒,๓๕๐	๖๘	๑๐๖,๕๔๒,๓๕๐	๓๔๐	๕,๓๒๒,๗๑๒,๗๕๐
รวมทั้งสิ้น			๔๒๕	๑,๘๑๖,๔๗๑,๔๔๓	๔๒๕	๑,๘๑๖,๔๗๑,๔๔๓	๔๒๕	๑,๘๑๖,๔๗๑,๔๔๓	๔๒๕	๑,๘๑๖,๔๗๑,๔๔๓	๔๒๕	๑,๘๑๖,๔๗๑,๔๔๓	๒,๑๒๕	๙,๐๘๒,๓๕๗,๒๑๕

๒. บัญชีโครงการพัฒนา

รายละเอียดโครงการพัฒนา
แผนพัฒนาองค์การบริหารส่วนจังหวัดลำปาง (พ.ศ.๒๕๖๖-๒๕๗๐)
จากการทบทวนแผนพัฒนาองค์การบริหารส่วนจังหวัดลำปาง (พ.ศ.๒๕๖๑-๒๕๖๕) เพิ่มเติม ฉบับที่ ๖

ก.ยุทธศาสตร์จังหวัดลำปาง "ยุทธศาสตร์ที่ ๔ สังคม คุณภาพชีวิต ความมั่นคง และทรัพยากรธรรมชาติและสิ่งแวดล้อม "

ข.ยุทธศาสตร์การพัฒนาขององค์กรปกครองส่วนท้องถิ่นจังหวัดลำปาง "การอนุรักษ์ทรัพยากรธรรมชาติและสิ่งแวดล้อม"

๑.ประเด็นยุทธศาสตร์ "ส่งเสริมคุณภาพชีวิตที่ดี อย่างทั่วถึงและเท่าเทียม" (เป้าประสงค์ที่ ๑.๔ /KPI๑.๔ ร้อยละแผนงานหรือโครงการด้านโครงสร้างพื้นฐานและสาธารณูปโภคที่มีผลสำเร็จในระดับ"ดี " ขึ้นไป)

๑.๓ กลยุทธ์ "สนับสนุนให้ประชาชนได้รับบริการขั้นพื้นฐานในการดำรงชีวิตอย่างมั่นคง ปลอดภัย"

แผนงาน ๒.๔ เคหะและชุมชน

ที่	โครงการ	วัตถุประสงค์	เป้าหมาย (ผลผลิตของโครงการ)	งบประมาณ					ตัวชี้วัด (KPI)	ผลที่คาดว่าจะได้รับ	หน่วยงาน รับผิดชอบหลัก
				พ.ศ.๒๕๖๖	พ.ศ.๒๕๖๗	พ.ศ.๒๕๖๘	พ.ศ.๒๕๖๙	พ.ศ.๒๕๗๐			
๑	โครงการก่อสร้าง/ปรับปรุง/ซ่อมแซมรั้วรอบสวนสาธารณะหนองกระทิง	เพื่อให้บริการสาธารณะที่ดีต่อประชาชน เกิดภาพลักษณ์ที่ดี มีคุณภาพต่อองค์กร	เพื่อจ่ายเป็นค่าก่อสร้าง/ปรับปรุง/ซ่อมแซมรั้วรอบสวนสาธารณะ หนองกระทิง (รายละเอียดตามแบบแปลน องค์การบริหารส่วนจังหวัดลำปาง)	๘,๐๐๐,๐๐๐	๘,๐๐๐,๐๐๐	๘,๐๐๐,๐๐๐	๘,๐๐๐,๐๐๐	๘,๐๐๐,๐๐๐	P๑.๔ ร้อยละความพึงพอใจในการเข้าถึงบริการด้านโครงสร้างพื้นฐานและสาธารณูปโภคของประชาชน ไม่น้อยกว่า ๘๐	ประชาชนได้รับความสะดวกและปลอดภัย ในการใช้สวนสาธารณะที่ได้มาตรฐาน	อบจ.ลำปาง (กองช่าง)
๒	โครงการก่อสร้างลานกีฬาอเนกประสงค์ เช่น สเก็ตบอร์ดเชิร์ฟสเก็ต ฯลฯ ภายในสวนสาธารณะหนองกระทิง อำเภอเมืองลำปาง จังหวัดลำปาง	เพื่อให้บริการสาธารณะที่ดีต่อประชาชน เกิดภาพลักษณ์ที่ดี มีคุณภาพต่อองค์กร	ขนาดลานสเก็ตไม่น้อยกว่า ๑,๗๗๕ ตร.ม.ฯลฯ รายละเอียดตามแบบแปลนของ องค์การบริหารส่วนจังหวัดลำปาง	๒,๐๐๐,๐๐๐	๒,๐๐๐,๐๐๐	๒,๐๐๐,๐๐๐	๒,๐๐๐,๐๐๐	๒,๐๐๐,๐๐๐	P๑.๔ ร้อยละความพึงพอใจในการเข้าถึงบริการด้านโครงสร้างพื้นฐานและสาธารณูปโภคของประชาชน ไม่น้อยกว่า ๘๐	เพื่อกำหนดกรอบทิศทางในการพัฒนาสวนสาธารณะ หนองกระทิงให้เป็นสวนสาธารณะตามแนวชีวิตวิถีใหม่	อบจ.ลำปาง (กองช่าง)
๓	โครงการก่อสร้างเวทีแสดงกิจกรรมภายในสวนสาธารณะหนองกระทิง อำเภอเมืองลำปาง จังหวัดลำปาง	เพื่อให้บริการสาธารณะที่ดีต่อประชาชน เกิดภาพลักษณ์ที่ดี มีคุณภาพต่อองค์กร	เวทีการแสดงกิจกรรมขนาดไม่น้อยกว่า ๑๔๕ ตร. รายละเอียดตามแบบแปลนของ องค์การบริหารส่วนจังหวัดลำปาง	๑,๕๐๐,๐๐๐	๑,๕๐๐,๐๐๐	๑,๕๐๐,๐๐๐	๑,๕๐๐,๐๐๐	๑,๕๐๐,๐๐๐	P๑.๔ ร้อยละความพึงพอใจในการเข้าถึงบริการด้านโครงสร้างพื้นฐานและสาธารณูปโภคของประชาชน ไม่น้อยกว่า ๘๐	เพื่อกำหนดกรอบทิศทางในการพัฒนาสวนสาธารณะ หนองกระทิงให้เป็นสวนสาธารณะตามแนวชีวิตวิถีใหม่	อบจ.ลำปาง (กองช่าง)
๔	โครงการปรับปรุงเลนจักรยาน ภายในสวนสาธารณะหนองกระทิง	เพื่อให้บริการสาธารณะที่ดีต่อประชาชน เกิดภาพลักษณ์ที่ดี มีคุณภาพต่อองค์กร	ปรับปรุงเลนจักรยานระยะทางไม่น้อยกว่า ๑,๓๑๐ เมตร รายละเอียดตามแบบแปลนของ องค์การบริหารส่วนจังหวัดลำปาง	๑,๐๐๐,๐๐๐	๑,๐๐๐,๐๐๐	๑,๐๐๐,๐๐๐	๑,๐๐๐,๐๐๐	๑,๐๐๐,๐๐๐	P๑.๔ ร้อยละความพึงพอใจในการเข้าถึงบริการด้านโครงสร้างพื้นฐานและสาธารณูปโภคของประชาชน ไม่น้อยกว่า ๘๐	เพื่อกำหนดกรอบทิศทางในการพัฒนาสวนสาธารณะ หนองกระทิงให้เป็นสวนสาธารณะตามแนวชีวิตวิถีใหม่	อบจ.ลำปาง (กองช่าง)

ข.ยุทธศาสตร์การพัฒนาขององค์กรปกครองส่วนท้องถิ่นจังหวัดลำปาง "การอนุรักษ์ทรัพยากรธรรมชาติและสิ่งแวดล้อม"

๑.ประเด็นยุทธศาสตร์ "ส่งเสริมคุณภาพชีวิตที่ดี อย่างทั่วถึงและเท่าเทียม" (เป้าประสงค์ที่ ๑.๔ /KPI๑.๔ ร้อยละแผนงานหรือโครงการด้านโครงสร้างพื้นฐานและสาธารณูปโภคที่มีผลสำเร็จในระดับ"ดี " ขึ้นไป)

๑.๓ กลยุทธ์ "สนับสนุนให้ประชาชนได้รับบริการขั้นพื้นฐานในการดำรงชีวิตอย่างมั่นคง ปลอดภัย"

แผนงาน ๒.๔ เคหะและชุมชน

ที่	โครงการ	วัตถุประสงค์	เป้าหมาย (ผลผลิตของโครงการ)	งบประมาณ					ตัวชี้วัด (KPI)	ผลที่คาดว่าจะได้รับ	หน่วยงาน รับผิดชอบหลัก
				พ.ศ.๒๕๖๖	พ.ศ.๒๕๖๗	พ.ศ.๒๕๖๘	พ.ศ.๒๕๖๙	พ.ศ.๒๕๗๐			
๕	โครงการก่อสร้างศูนย์บริการประชาชน ภายในสวนสาธารณะหนองกระเทียม	เพื่อให้บริการสาธารณะที่ดีต่อ ประชาชน เกิดภาพลักษณ์ที่ดี มีคุณภาพต่อองค์กร	ก่อสร้างศูนย์บริการประชาชน ขนาด ๘.๐๐ x ๑๐.๐๐ ม. รายละเอียดตามแบบแปลนของ องค์การบริหารส่วนจังหวัดลำปาง	๑,๐๐๐,๐๐๐	๑,๐๐๐,๐๐๐	๑,๐๐๐,๐๐๐	๑,๐๐๐,๐๐๐	๑,๐๐๐,๐๐๐	P๑.๔ ร้อยละความพึงพอใจในการเข้าถึง บริการด้านโครงสร้างพื้นฐาน และสาธารณูปโภคของประชาชน ไม่น้อยกว่า ๘๐	เพื่อกำหนดกรอบทิศทางใน การพัฒนาสวนสาธารณะ หนองกระเทียมให้เป็นสวน สาธารณะตามแนวชีวิตวิถีใหม่	อบจ.ลำปาง (กองช่าง)
๖	อุดหนุนเทศบาลตำบลปางยาวคก	เพื่อให้ประชาชนได้ใช้ประโยชน์ใน การออกกำลังกาย และพักผ่อนหย่อนใจ	โครงการปรับปรุงภูมิทัศน์ (ลานอนุสาวรีย์เจ้าแม่จามเทวี) บ้านปางยาวคก หมู่ที่ ๔ ตำบลปางยาวคก อำเภอห้างฉัตร จังหวัดลำปาง	๔,๗๕๙,๐๐๐	๔,๗๕๙,๐๐๐	๔,๗๕๙,๐๐๐	๔,๗๕๙,๐๐๐	๔,๗๕๙,๐๐๐	P๑.๔ ร้อยละความพึงพอใจในการเข้าถึง บริการด้านโครงสร้างพื้นฐาน และสาธารณูปโภคของประชาชน ไม่น้อยกว่า ๘๐	ประชาชนได้รับประโยชน์จากการใช้ เป็นสถานที่ออกกำลังกายและ การพักผ่อนหย่อนใจ	อบจ.ลำปาง (กองช่าง)

๒. บัญชีโครงการพัฒนา

รายละเอียดโครงการพัฒนา
 แผนพัฒนาองค์การบริหารส่วนจังหวัดลำปาง (พ.ศ.๒๕๖๖-๒๕๗๐)
 จากการทำทวนแผนพัฒนาองค์การบริหารส่วนจังหวัดลำปาง (พ.ศ.๒๕๖๑-๒๕๖๕) เพิ่มเติม ฉบับที่ ๖

ก.ยุทธศาสตร์จังหวัดลำปาง "ยุทธศาสตร์ที่ ๔ สังคม คุณภาพชีวิต ความมั่นคง และทรัพยากรธรรมชาติและสิ่งแวดล้อม "

ข.ยุทธศาสตร์การพัฒนาขององค์กรปกครองส่วนท้องถิ่นจังหวัดลำปาง "การอนุรักษ์ทรัพยากรธรรมชาติและสิ่งแวดล้อม"

๑.ประเด็นยุทธศาสตร์ "ส่งเสริมคุณภาพชีวิตที่ดี อย่างทั่วถึงและเท่าเทียม" (เป้าประสงค์ที่ ๑.๔ /KPI๑.๔ ร้อยละแผนงานหรือโครงการด้านโครงสร้างพื้นฐานและสาธารณูปโภคที่มีผลสำเร็จในระดับ"ดี " ขึ้นไป

๑.๓ กลยุทธ์ "สนับสนุนให้ประชาชนได้รับบริการขั้นพื้นฐานในการดำรงชีวิตอย่างมั่นคง ปลอดภัย"

แผนงาน ๒.๕ สร้างความเข้มแข็งของชุมชน

ที่	โครงการ	วัตถุประสงค์	เป้าหมาย (ผลผลิตของโครงการ)	งบประมาณ					ตัวชี้วัด (KPI)	ผลที่คาดว่าจะได้รับ	หน่วยงาน รับผิดชอบหลัก
				พ.ศ.๒๕๖๖	พ.ศ.๒๕๖๗	พ.ศ.๒๕๖๘	พ.ศ.๒๕๖๙	พ.ศ.๒๕๗๐			
๗	โครงการก่อสร้างลานออกกำลังกายเพื่อสุขภาพ บ้านศรีปรีดา หมู่ที่ ๓ ตำบลบ้านแลง อำเภอเมืองลำปาง จังหวัดลำปาง	เพื่อใช้เป็นสถานที่จัดกิจกรรมส่งเสริมการมีส่วนร่วมของชุมชน/หมู่บ้าน	ลานกิจกรรม เติม - วิ่ง ขนาดกว้าง ๕.๐๐ เมตรยาว ๕๐๐ เมตร พร้อมติดตั้งอุปกรณ์เพื่อความปลอดภัย (เป็นโครงการที่เกิณศีกยภาพขององค์กรปกครองส่วนท้องถิ่นอื่น) รายละเอียดตามแบบแปลนขององค์การบริหารส่วนจังหวัดลำปาง	๓,๐๐๐,๐๐๐	๓,๐๐๐,๐๐๐	๓,๐๐๐,๐๐๐	๓,๐๐๐,๐๐๐	๓,๐๐๐,๐๐๐	P.๑.๖.๒ ระดับความสำเร็จของความร่วมมือกับหน่วยงานที่เกี่ยวข้อง เพื่อสร้างโอกาสทางการศึกษา กีฬาและวัฒนธรรม อยู่ในเกณฑ์ระดับดี	ประชาชนได้รับการอำนวยความสะดวกในการเข้าร่วมกิจกรรมของชุมชน/หมู่บ้าน	อบจ.ลำปาง (กองช่าง)

๒. บัญชีโครงการพัฒนา

รายละเอียดโครงการพัฒนา
แผนพัฒนาองค์การบริหารส่วนจังหวัดลำปาง (พ.ศ.๒๕๖๖-๒๕๗๐)
จากการทบทวนแผนพัฒนาองค์การบริหารส่วนจังหวัดลำปาง (พ.ศ.๒๕๖๑-๒๕๖๕) เพิ่มเติม ฉบับที่ ๖

ก.ยุทธศาสตร์จังหวัดลำปาง "ยุทธศาสตร์ที่ ๔ สังคม คุณภาพชีวิต ความมั่นคง และทรัพยากรธรรมชาติและสิ่งแวดล้อม "

ข.ยุทธศาสตร์การพัฒนาขององค์กรปกครองส่วนท้องถิ่นจังหวัดลำปาง "การอนุรักษ์ทรัพยากรธรรมชาติและสิ่งแวดล้อม"

๑.ประเด็นยุทธศาสตร์ "ส่งเสริมคุณภาพชีวิตที่ดี อย่างทั่วถึงและเท่าเทียม" (เป้าประสงค์ที่ ๑.๔ /KPI๑.๔ ร้อยละแผนงานหรือโครงการด้านโครงสร้างพื้นฐานและสาธารณูปโภคที่มีผลสำเร็จในระดับ"ดี" ขึ้นไป

๑.๓ กลยุทธ์ "สนับสนุนให้ประชาชนได้รับบริการขั้นพื้นฐานในการดำรงชีวิตอย่างมั่นคง ปลอดภัย"

แผนงาน ๒.๖. "การศาสนา วัฒนธรรม และนันทนาการ"

ที่	โครงการ	วัตถุประสงค์	เป้าหมาย (ผลผลิตของโครงการ)	งบประมาณ					ตัวชี้วัด (KPI)	ผลที่คาดว่าจะได้รับ	หน่วยงาน รับผิดชอบหลัก
				พ.ศ.๒๕๖๖	พ.ศ.๒๕๖๗	พ.ศ.๒๕๖๘	พ.ศ.๒๕๖๙	พ.ศ.๒๕๗๐			
๘	โครงการก่อสร้างอาคารมาปสถาน แบบเตาเดียว (เมรุเผาศพ) ระบบน้ำร้อนที่ประชาชนใช้ร่วมกัน ในสุสานบ้านกล้วยหลวง หมู่ที่ ๑ ตำบลกล้วยแพะ อำเภอเมืองลำปาง จังหวัดลำปาง	เพื่อจัดให้มีสถานสาธารณะที่เป็นมิตรกับสิ่งแวดล้อมไว้บริการประชาชนในพื้นที่	ก่อสร้างมาปสถาน (เมรุเผาศพ) รายละเอียดตามแบบแปลนฯ	๓,๐๐๐,๐๐๐	๓,๐๐๐,๐๐๐	๓,๐๐๐,๐๐๐	๓,๐๐๐,๐๐๐	๓,๐๐๐,๐๐๐	P๑.๔ ร้อยละความพึงพอใจในการเข้าถึงบริการด้านโครงสร้างพื้นฐานและสาธารณูปโภคของประชาชนไม่น้อยกว่า ๘๐	๑. ลดปัญหามลพิษทางอากาศ ๒. ประชาชนได้รับบริการสาธารณะที่เป็นมิตรกับสิ่งแวดล้อม	อบจ.ลำปาง (กองช่าง)
๙	โครงการปรับปรุงมาปสถาน โดยก่อสร้างลานอเนกประสงค์คอนกรีตเสริมเหล็ก บ้านห้วยทราย หมู่ที่ ๔ ตำบลต้นธงชัย อำเภอเมืองลำปาง จังหวัดลำปาง	เพื่อจัดให้มีสถานสาธารณะที่เป็นมิตรกับสิ่งแวดล้อมไว้บริการประชาชนในพื้นที่	พื้นที่ไม่น้อยกว่า ๙๘๗ ตารางเมตร (เป็นโครงการที่เกินศักยภาพขององค์กรปกครองส่วนท้องถิ่นอื่น) รายละเอียดตามแบบแปลนขององค์การบริหารส่วนจังหวัดลำปาง	๕๐๐,๐๐๐	๕๐๐,๐๐๐	๕๐๐,๐๐๐	๕๐๐,๐๐๐	๕๐๐,๐๐๐	P๑.๔ ร้อยละความพึงพอใจในการเข้าถึงบริการด้านโครงสร้างพื้นฐานและสาธารณูปโภคของประชาชนไม่น้อยกว่า ๘๐	๑. ลดปัญหามลพิษทางอากาศ ๒. ประชาชนได้รับบริการสาธารณะที่เป็นมิตรกับสิ่งแวดล้อม	อบจ.ลำปาง (กองช่าง)
๑๐	โครงการก่อสร้างสาธารณประโยชน์ที่ใช้ร่วมกัน (เมรุ) ในเขตตำบลบ้านเอื้อม โดยทำการก่อสร้าง ณ บ้านฮ้อง หมู่ที่ ๘ ตำบลบ้านเอื้อม อำเภอเมืองลำปาง จังหวัดลำปาง	เพื่อจัดให้มีสถานสาธารณะที่เป็นมิตรกับสิ่งแวดล้อมไว้บริการประชาชนในพื้นที่	ก่อสร้างสาธารณประโยชน์ที่ใช้ร่วมกัน (เมรุ) ในเขตตำบลบ้านเอื้อม โดยทำการก่อสร้าง ณ บ้านฮ้อง หมู่ที่ ๘ ตำบลบ้านเอื้อม อำเภอเมืองลำปาง จังหวัดลำปาง(เป็นโครงการที่เกินศักยภาพขององค์กรปกครองส่วนท้องถิ่นอื่น) รายละเอียดตามแบบแปลนขององค์การบริหารส่วนจังหวัดลำปาง	๕๐๐,๐๐๐	๕๐๐,๐๐๐	๕๐๐,๐๐๐	๕๐๐,๐๐๐	๕๐๐,๐๐๐	P๑.๔ ร้อยละความพึงพอใจในการเข้าถึงบริการด้านโครงสร้างพื้นฐานและสาธารณูปโภคของประชาชนไม่น้อยกว่า ๘๐	๑. ลดปัญหามลพิษทางอากาศ ๒. ประชาชนได้รับบริการสาธารณะที่เป็นมิตรกับสิ่งแวดล้อม	อบจ.ลำปาง (กองช่าง)

๑.ประเด็นยุทธศาสตร์ "ส่งเสริมคุณภาพชีวิตที่ดี อย่างทั่วถึงและเท่าเทียม" (เป้าประสงค์ที่ ๑.๔ /KPI๑.๔ ร้อยละแผนงานหรือโครงการด้านโครงสร้างพื้นฐานและสาธารณูปโภคที่มีผลสำเร็จในระดับ"ดี" ขึ้นไป

๑.๓ กลยุทธ์ "สนับสนุนให้ประชาชนได้รับบริการขั้นพื้นฐานในการดำรงชีวิตอย่างมั่นคง ปลอดภัย"

แผนงาน ๒.๖. "การศาสนา วัฒนธรรม และนันทนาการ"

ที่	โครงการ	วัตถุประสงค์	เป้าหมาย (ผลผลิตของโครงการ)	งบประมาณ					ตัวชี้วัด (KPI)	ผลที่คาดว่าจะ ได้รับ	หน่วยงาน รับผิดชอบหลัก
				พ.ศ.๒๕๖๖	พ.ศ.๒๕๖๗	พ.ศ.๒๕๖๘	พ.ศ.๒๕๖๙	พ.ศ.๒๕๗๐			
๑๑	โครงการก่อสร้างสาธารณประโยชน์ที่ใช้ร่วมกัน (เมรุ)ในเขตตำบลบ้านเอื้อม โดยทำการก่อสร้าง ณ บ้านสักหมู่ที่ ๓ ตำบลบ้านเอื้อม อำเภอเมืองลำปาง จังหวัดลำปาง	เพื่อจัดให้มีสถานสาธารณะที่เป็นมิตรกับสิ่งแวดล้อมไว้บริการประชาชนในพื้นที่	ก่อสร้างสาธารณประโยชน์ที่ใช้ร่วมกัน (เมรุ)ในเขตตำบลบ้านเอื้อม โดยทำการก่อสร้าง ณ บ้านสัก หมู่ที่ ๓ ตำบลบ้านเอื้อม อำเภอเมืองลำปาง จังหวัดลำปาง (เป็นโครงการที่เกินศักยภาพขององค์กรปกครองส่วนท้องถิ่นอื่น) รายละเอียดตามแบบแปลนขององค์การบริหารส่วนจังหวัด	๑,๐๐๐,๐๐๐	๑,๐๐๐,๐๐๐	๑,๐๐๐,๐๐๐	๑,๐๐๐,๐๐๐	๑,๐๐๐,๐๐๐	P๑.๔ ร้อยละความพึงพอใจในการเข้าถึงบริการด้านโครงสร้างพื้นฐานและสาธารณูปโภคของประชาชนไม่น้อยกว่า ๘๐	๑. ลดปัญหามลพิษทางอากาศ ๒. ประชาชนได้รับบริการสาธารณะที่เป็นมิตร	อบจ.ลำปาง (กองช่าง)
๑๒	โครงการก่อสร้างสาธารณประโยชน์ที่ใช้ร่วมกัน (เมรุ) ในเขตตำบลยางคก อำเภอห้างฉัตร โดยทำการก่อสร้าง ณ บ้านปงใต้ หมู่ที่ ๗ ตำบลยางคก อำเภอห้างฉัตร จังหวัดลำปาง	เพื่อจัดให้มีสถานสาธารณะที่เป็นมิตรกับสิ่งแวดล้อมไว้บริการประชาชนในพื้นที่	ก่อสร้างสาธารณประโยชน์ที่ใช้ร่วมกัน (เมรุ) ในเขตตำบลยางคก อำเภอห้างฉัตร โดยทำการก่อสร้าง ณ บ้านปงใต้ หมู่ที่ ๗ ตำบลยางคก อำเภอห้างฉัตร จังหวัดลำปาง(เป็นโครงการที่เกินศักยภาพขององค์กรปกครองส่วนท้องถิ่นอื่น) รายละเอียดตามแบบแปลนขององค์การบริหารส่วนจังหวัดลำปาง	๑,๐๐๐,๐๐๐	๑,๐๐๐,๐๐๐	๑,๐๐๐,๐๐๐	๑,๐๐๐,๐๐๐	๑,๐๐๐,๐๐๐	P๑.๔ ร้อยละความพึงพอใจในการเข้าถึงบริการด้านโครงสร้างพื้นฐานและสาธารณูปโภคของประชาชนไม่น้อยกว่า ๘๐	๑. ลดปัญหามลพิษทางอากาศ ๒. ประชาชนได้รับบริการสาธารณะที่เป็นมิตรกับสิ่งแวดล้อม	อบจ.ลำปาง (กองช่าง)
๑๓	โครงการก่อสร้างสาธารณประโยชน์ที่ใช้ร่วมกัน (เมรุ) ในเขตตำบลหนองหล่ม อำเภอห้างฉัตร จังหวัดลำปาง โดยทำการก่อสร้าง ณ บ้านป่าไคร้ใต้ หมู่ ๑ ตำบลหนองหล่ม อำเภอห้างฉัตร จังหวัดลำปาง	เพื่อจัดให้มีสถานสาธารณะที่เป็นมิตรกับสิ่งแวดล้อมไว้บริการประชาชนในพื้นที่	ก่อสร้างสาธารณประโยชน์ที่ใช้ร่วมกัน (เมรุ)ในเขตตำบลหนองหล่ม อำเภอห้างฉัตร จังหวัดลำปาง โดยทำการก่อสร้าง ณ บ้านป่าไคร้ หมู่ที่ ๑ ตำบลหนองหล่ม อำเภอห้างฉัตร จังหวัดลำปาง รายละเอียดตามแบบแปลนขององค์การบริหารส่วนจังหวัดลำปาง	๑,๐๐๐,๐๐๐	๑,๐๐๐,๐๐๐	๑,๐๐๐,๐๐๐	๑,๐๐๐,๐๐๐	๑,๐๐๐,๐๐๐	P๑.๔ ร้อยละความพึงพอใจในการเข้าถึงบริการด้านโครงสร้างพื้นฐานและสาธารณูปโภคของประชาชนไม่น้อยกว่า ๘๐	๑. ลดปัญหามลพิษทางอากาศ ๒. ประชาชนได้รับบริการสาธารณะที่เป็นมิตรกับสิ่งแวดล้อม	อบจ.ลำปาง (กองช่าง)

๑.ประเด็นยุทธศาสตร์ "ส่งเสริมคุณภาพชีวิตที่ดี อย่างทั่วถึงและเท่าเทียม" (เป้าประสงค์ที่ ๑.๔ /KPI๑.๔ ร้อยละแผนงานหรือโครงการด้านโครงสร้างพื้นฐานและสาธารณูปโภคที่มีผลสำเร็จในระดับ"ดี" ขึ้นไป

๑.๓ กลยุทธ์ "สนับสนุนให้ประชาชนได้รับบริการขั้นพื้นฐานในการดำรงชีวิตอย่างมั่นคง ปลอดภัย"

แผนงาน ๒.๖. "การศาสนา วัฒนธรรม และนันทนาการ"

ที่	โครงการ	วัตถุประสงค์	เป้าหมาย (ผลผลิตของโครงการ)	งบประมาณ					ตัวชี้วัด (KPI)	ผลที่คาดว่าจะได้รับ	หน่วยงาน รับผิดชอบหลัก
				พ.ศ.๒๕๖๖	พ.ศ.๒๕๖๗	พ.ศ.๒๕๖๘	พ.ศ.๒๕๖๙	พ.ศ.๒๕๗๐			
๑๔	โครงการก่อสร้างสาธารณประโยชน์ที่ใช้ร่วมกัน(เมรุ) ในเขตอำเภอแจ้ห่ม จังหวัดลำปาง โดยทำการก่อสร้าง ณ บ้านไผ่งาม หมู่ที่ ๔ ตำบลเมืองมาย อำเภอแจ้ห่ม จังหวัดลำปาง	เพื่อจัดให้มีสถานสาธารณะที่มีมิตรกับสิ่งแวดล้อมไว้บริการประชาชนในพื้นที่	ก่อสร้างสาธารณประโยชน์ที่ใช้ร่วมกัน(เมรุ) ในเขตอำเภอแจ้ห่ม จังหวัดลำปาง โดยทำการก่อสร้าง ณ บ้านไผ่งาม หมู่ที่ ๔ ตำบลเมืองมาย อำเภอแจ้ห่ม จังหวัดลำปาง (เป็นโครงการที่เกินศักยภาพขององค์กรปกครองส่วนท้องถิ่นอื่น) รายละเอียดตามแบบแปลนขององค์การบริหารส่วนจังหวัดลำปาง	๑,๕๐๐,๐๐๐	๑,๕๐๐,๐๐๐	๑,๕๐๐,๐๐๐	๑,๕๐๐,๐๐๐	๑,๕๐๐,๐๐๐	P๑.๔ ร้อยละความพึงพอใจ ในการเข้าถึงบริการด้าน โครงสร้างพื้นฐานและ สาธารณูปโภคของประชาชน ไม่น้อยกว่า ๘๐	๑. ลดปัญหามลพิษทางอากาศ ๒. ประชาชนได้รับบริการสาธารณะที่เป็นมิตรกับสิ่งแวดล้อม	อบจ.ลำปาง (กองช่าง)

๒. บัญชีโครงการพัฒนา

รายละเอียดโครงการพัฒนา

แผนพัฒนาองค์การบริหารส่วนจังหวัดลำปาง (พ.ศ.๒๕๖๖-๒๕๗๐)

จากการทบทวนแผนพัฒนาองค์การบริหารส่วนจังหวัดลำปาง (พ.ศ.๒๕๖๑-๒๕๖๕) เพิ่มเติม ฉบับที่ ๖

ก.ยุทธศาสตร์จังหวัดลำปาง "ยุทธศาสตร์ที่ ๔ สังคม คุณภาพชีวิต ความมั่นคง และทรัพยากรธรรมชาติและสิ่งแวดล้อม "

ข.ยุทธศาสตร์การพัฒนาขององค์กรปกครองส่วนท้องถิ่นจังหวัดลำปาง "การอนุรักษ์ทรัพยากรธรรมชาติและสิ่งแวดล้อม"

๑.ประเด็นยุทธศาสตร์ "ส่งเสริมคุณภาพชีวิตที่ดี อย่างทั่วถึงและเท่าเทียม" (เป้าประสงค์ที่ ๑.๔ /KPI๑.๔ ร้อยละแผนงานหรือโครงการด้านโครงสร้างพื้นฐานและสาธารณูปโภคที่มีผลสำเร็จในระดับ"ดี " ขึ้นไป

๑.๓ กลยุทธ์ "สนับสนุนให้ประชาชนได้รับบริการขั้นพื้นฐานในการดำรงชีวิตอย่างมั่นคง ปลอดภัย"

แผนงาน ๓.๑ "อุตสาหกรรมและการโยธา"

ที่	โครงการ	วัตถุประสงค์	เป้าหมาย (ผลผลิตของโครงการ)	งบประมาณ					ตัวชี้วัด (KPI)	ผลที่คาดว่าจะได้รับ	หน่วยงาน รับผิดชอบ
				พ.ศ.๒๕๖๖	พ.ศ.๒๕๖๗	พ.ศ.๒๕๖๘	พ.ศ.๒๕๖๙	พ.ศ.๒๕๗๐			
๑๕	โครงการจ้างออกแบบผังแม่บท (master plan)สวนสาธารณะหนองกระทิง	เพื่อกำหนดกรอบทิศทางในการพัฒนาสวนสาธารณะหนองกระทิงให้เป็นสวนสาธารณะตามแนวชีวิตวิถีใหม่	เพื่อจ่ายเป็นค่าออกแบบผังแม่บท (master plan) ภายในพื้นที่สวนสาธารณะหนองกระทิง ตำบลป่อแฮ้ว อำเภอเมืองลำปาง จังหวัดลำปาง เพื่อกำหนดกรอบทิศทางในการพัฒนาสวนสาธารณะหนองกระทิงให้เป็นสวนสาธารณะตามแนวชีวิตวิถีใหม่ (New Normal) ผู้ใช้บริการ มีความสุข ปลอดภัย ในทุกด้าน	๕๐๐,๐๐๐	๕๐๐,๐๐๐	๕๐๐,๐๐๐	๕๐๐,๐๐๐	๕๐๐,๐๐๐	P๑.๔ ร้อยละของความพึงพอใจในการเข้าถึงบริการสาธารณูปโภคของประชาชน ไม่น้อยกว่า ๘๐	บุคลากรที่ปฏิบัติงานด้านการผังเมืองของอปท.มีความรู้ และความเข้าใจ ทักษะในการปฏิบัติงาน	อบจ.ลำปาง (กองช่าง)

๒. บัญชีโครงการพัฒนา

รายละเอียดโครงการพัฒนา
แผนพัฒนาองค์การบริหารส่วนจังหวัดลำปาง (พ.ศ.๒๕๖๖-๒๕๗๐)
จากการทบทวนแผนพัฒนาองค์การบริหารส่วนจังหวัดลำปาง (พ.ศ.๒๕๖๑-๒๕๖๕) เพิ่มเติม ฉบับที่ ๖

ก.ยุทธศาสตร์จังหวัดลำปาง "ยุทธศาสตร์ที่ ๔ ด้านการพัฒนาคุณภาพชีวิตและส่งเสริมสังคมแห่งการเรียนรู้สร้างสรรค์และยั่งยืน "

ข.ยุทธศาสตร์การพัฒนาขององค์กรปกครองส่วนท้องถิ่นจังหวัดลำปาง ยุทธศาสตร์ที่ ๓ ด้านการพัฒนาสังคม/ชุมชน

๑.ประเด็นยุทธศาสตร์ ที่ ๑ "ส่งเสริมคุณภาพชีวิตที่อย่างทั่วถึงและเท่าเทียม" (เป้าประสงค์ที่ ๑.๖/KPI ร้อยละแผนงานหรือโครงการด้านการศึกษา กีฬา และวัฒนธรรมที่มีผลสำเร็จ "ดี" ขึ้นไป)

๑.๖ กลยุทธ์ "ส่งเสริมและสนับสนุนการให้บริการการศึกษา กีฬา ศิลปวัฒนธรรม ประเพณี และภูมิปัญญาท้องถิ่น"

แผนงาน ๒.๑ การศึกษา

ที่	โครงการ	วัตถุประสงค์	เป้าหมาย (ผลผลิตของโครงการ)	งบประมาณ					ตัวชี้วัด (KPI)	ผลที่คาดว่าจะได้รับ	หน่วยงาน รับผิดชอบหลัก
				พ.ศ.๒๕๖๖	พ.ศ.๒๕๖๗	พ.ศ.๒๕๖๘	พ.ศ.๒๕๖๙	พ.ศ.๒๕๗๐			
๑๖	โครงการส่งเสริมการศึกษานักเรียน โรงเรียนในสังกัดสำนักงาน เขตพื้นที่การศึกษามัธยมศึกษา ลำปาง ลำพูน	เพื่อส่งเสริม/สนับสนุน/พัฒนา กิจกรรมสู่ความเป็นเลิศและความ สามารถเฉพาะด้านของผู้เรียน เพื่อให้นักเรียนได้เรียนรู้ปฏิบัติการ ใช้สื่อการเรียนการสอนตามกลุ่ม สาระวิชา	- โครงการพัฒนาสื่อการเรียน การอสนวิชาดนตรีสากล โรงเรียนลำปางกัลยาณี อำเภอเมืองลำปาง จังหวัดลำปาง	๘๙๕,๐๐๐	๘๙๕,๐๐๐	๘๙๕,๐๐๐	๘๙๕,๐๐๐	๘๙๕,๐๐๐	P.๑.๖.๒ ระดับความสำเร็จของความ ร่วมมือกับหน่วยงานที่ เกี่ยวข้อง เพื่อสร้างโอกาส ทางการศึกษา กีฬาและ วัฒนธรรม อยู่ในเกณฑ์ ระดับดี	นักเรียน/โรงเรียนสังกัด สำนักงานเขตพื้นที่ การศึกษามัธยมศึกษา ลำปาง ลำพูน มีกิจกรรมเพื่อพัฒนาสู่ ความเป็นเลิศทางวิชาการ	อบจ.ลำปาง (กองการศึกษาฯ)
๑๗	โครงการส่งเสริมการศึกษานักเรียน โรงเรียนในสังกัดสำนักงาน เขตพื้นที่การศึกษามัธยมศึกษา ลำปาง ลำพูน	๑. เพื่อปรับปรุงพื้นที่สาธารณะ ประโยชน์และปรับปรุงเป็น สนามฟุตบอล และเปิดสถานที่ จัดกิจกรรมต่าง ๆ ของนักเรียน โรงเรียนประชารัฐธรรมคุณ ๒. เพื่อส่งเสริมให้นักเรียนและ เยาวชนได้ออกกำลังกายใช้ เวลาว่างให้เกิดประโยชน์ และ เสริมสร้างสุขภาพอนามัยที่ดี และห่างไกลอบายมุข ๓.เพื่อให้สนามกีฬา สนามฟุตบอล โรงเรียนประชารัฐธรรมคุณ เป็นศูนย์กลางในการออกกำลังกาย เป็นสถานที่จัดกิจกรรมต่าง ๆ	อุดหนุนสำนักงานเขตพื้นที่การ ศึกษามัธยมศึกษาลำปาง ลำพูน - โครงการพัฒนาพื้นที่เพื่อ สาธารณะประโยชน์และปรับปรุง ภูมิทัศน์ (สนามฟุตบอล) โรงเรียนประชารัฐธรรมคุณ ตำบลหลวงเหนือ อำเภองาว จังหวัดลำปาง	๔๕๐,๐๐๐	๔๕๐,๐๐๐	๔๕๐,๐๐๐	๔๕๐,๐๐๐	๔๕๐,๐๐๐	P.๑.๖.๒ ระดับความสำเร็จของความ ร่วมมือกับหน่วยงานที่ เกี่ยวข้อง เพื่อสร้างโอกาส ทางการศึกษา กีฬาและ วัฒนธรรม อยู่ในเกณฑ์ ระดับดี	นักเรียน/โรงเรียนสังกัด สำนักงานเขตพื้นที่ การศึกษามัธยมศึกษา ลำปาง ลำพูน มีกิจกรรมเพื่อพัฒนาสู่ ความเป็นเลิศทางวิชาการ และความสามารถ เฉพาะด้านของ ตัวผู้เรียน	อบจ.ลำปาง (กองการศึกษาฯ)

๑.ประเด็นยุทธศาสตร์ ที่ ๑ "ส่งเสริมคุณภาพชีวิตที่ดีอย่างทั่วถึงและเท่าเทียม" (เป้าประสงค์ที่ ๑.๖/KPI ร้อยละแผนงานหรือโครงการด้านการศึกษา กีฬา และวัฒนธรรมที่มีผลสำเร็จ "ดี" ขึ้นไป)

๑.๖ กลยุทธ์ "ส่งเสริมและสนับสนุนการให้บริการการศึกษา กีฬา ศิลปวัฒนธรรม ประเพณี และภูมิปัญญาท้องถิ่น"

แผนงาน ๒.๑ การศึกษา

ที่	โครงการ	วัตถุประสงค์	เป้าหมาย (ผลผลิตของโครงการ)	งบประมาณ					ตัวชี้วัด (KPI)	ผลที่คาดว่าจะได้รับ	หน่วยงาน รับผิดชอบหลัก	
				พ.ศ.๒๕๖๖	พ.ศ.๒๕๖๗	พ.ศ.๒๕๖๘	พ.ศ.๒๕๖๙	พ.ศ.๒๕๗๐				
๑๘	โครงการส่งเสริมการศึกษานักเรียน โรงเรียนในสังกัดสำนักงาน เขตพื้นที่การศึกษามัธยมศึกษา ลำปาง ลำพูน	ของหน่วยงานอำเภอ และสร้างสัมพันธ์ที่ดีระหว่าง โรงเรียนกับชุมชน และหน่วยงานต่าง ๆ ในพื้นที่	เพื่อส่งเสริม/สนับสนุน/พัฒนา กิจกรรมสู่ความเป็นเลิศและความ สามารถเฉพาะด้านของผู้เรียน เพื่อให้ให้นักเรียนได้เรียนรู้ปฏิบัติการ ใช้สื่อการเรียนการสอนตามกลุ่ม สาระวิชา	อุดหนุนสำนักงานเขตพื้นที่การ ศึกษามัธยมศึกษาลำปาง ลำพูน - โครงการพัฒนางานโยธาวิท ของโรงเรียนประชารัฐธรรมคุณ ตำบลหลวงเหนือ อำเภอ จังหวัดลำปาง	๔๙๖,๔๐๐	๔๙๖,๔๐๐	๔๙๖,๔๐๐	๔๙๖,๔๐๐	๔๙๖,๔๐๐	P.๑.๖.๒ ระดับความสำเร็จของความ ร่วมมือกับหน่วยงานที่ เกี่ยวข้อง เพื่อสร้างโอกาส ทางการศึกษา กีฬาและ วัฒนธรรม อยู่ในเกณฑ์ ระดับดี	นักเรียน/โรงเรียนสังกัด สำนักงานเขตพื้นที่ การศึกษามัธยมศึกษา ลำปาง ลำพูน มีกิจกรรมเพื่อพัฒนาสู่ ความเป็นเลิศทางการ และความสามารถ เฉพาะด้านของ ตัวผู้เรียน	อบจ.ลำปาง (กองการศึกษาฯ)

๒. บัญชีโครงการพัฒนา

รายละเอียดโครงการพัฒนา

แผนพัฒนาองค์การบริหารส่วนจังหวัดลำปาง (พ.ศ.๒๕๖๖-๒๕๗๐)

จากกรอบทบทวนแผนพัฒนาองค์การบริหารส่วนจังหวัดลำปาง (พ.ศ.๒๕๖๑-๒๕๖๕) เพิ่มเติม ฉบับที่ ๖

ก.ยุทธศาสตร์จังหวัดลำปาง "ยุทธศาสตร์ที่ ๓ สืบค้าอัตลักษณ์อุตสาหกรรม ทัดถุดสหกรรม ผลิตภัณฑ์ชุมชน จากฐานทุนทางสังคมและวัฒนธรรม

ข.ยุทธศาสตร์การพัฒนาขององค์กรปกครองส่วนท้องถิ่นจังหวัดลำปาง "ยุทธศาสตร์ที่ ๔ การพัฒนาเศรษฐกิจ"

๒.ประเด็นยุทธศาสตร์ "พัฒนาเศรษฐกิจเพื่อสร้างงานสร้างรายได้อย่างสมดุล เป้าประสงค์ ๒.๑/KPI๒.๑ ร้อยละความสำเร็จตามเป้าหมายผลผลิตด้านส่งเสริมเศรษฐกิจชุมชนขององค์การบริหารส่วนจังหวัดลำปาง)

๒.๑ กลยุทธ์ "ส่งเสริมพัฒนาศักยภาพของประชาชนเพื่อสร้างอาชีพ และพัฒนาเศรษฐกิจชุมชนแบบครบวงจร"

แผนงาน "๒.๓ สังคมสงเคราะห์"

ที่	โครงการ	วัตถุประสงค์	เป้าหมาย (ผลผลิตของโครงการ)	งบประมาณ					ตัวชี้วัด (KPI)	ผลที่คาดว่าจะได้รับ	หน่วยงาน รับผิดชอบหลัก
				พ.ศ.๒๕๖๖	พ.ศ.๒๕๖๗	พ.ศ.๒๕๖๘	พ.ศ.๒๕๖๙	พ.ศ.๒๕๗๐			
๑	โครงการส่งเสริมและพัฒนาศักยภาพ แม่บ้านเกษตรกร จังหวัดลำปาง	เพื่อส่งเสริมความรู้และพัฒนาศักยภาพ ของแม่บ้านเกษตรกรจังหวัดลำปาง ให้มีความรู้เกี่ยวกับการปลูกพืชสมุนไพร และการแปรรูปสมุนไพร	๑.จัดอบรมบรรยายให้ความรู้เกี่ยวกับการ ปลูกสมุนไพรและการแปรรูปสมุนไพร ๒.ศึกษาดูงานศูนย์การเรียนรู้ที่ปลูก พืชสมุนไพรและการแปรรูปพืชสมุนไพร	๒,๐๐๐,๐๐๐	๒,๐๐๐,๐๐๐	๒,๐๐๐,๐๐๐	๒,๐๐๐,๐๐๐	๒,๐๐๐,๐๐๐	P.๒.๑.๑ ร้อยละความพึงพอใจ ของผู้เข้าร่วมกิจกรรมพัฒนา ศักยภาพ(เศรษฐกิจชุมชน) ไม่น้อยกว่า ๘๐	แม่บ้านเกษตรกรจังหวัดลำปาง มีความรู้เกี่ยวกับการปลูก พืชสมุนไพรและการแปรรูป พืชสมุนไพรเพิ่มช่องทาง สร้างรายได้และมีคุณภาพชีวิตที่ดี	อบจ.ลำปาง (สำนักปลัด)

๒. บัญชีโครงการพัฒนา

รายละเอียดโครงการพัฒนา

แผนพัฒนาองค์การบริหารส่วนจังหวัดลำปาง (พ.ศ.๒๕๖๖-๒๕๗๐)

จากการทบทวนแผนพัฒนาองค์การบริหารส่วนจังหวัดลำปาง (พ.ศ.๒๕๖๑-๒๕๖๕) เพิ่มเติม ฉบับที่ ๖

ก.ยุทธศาสตร์จังหวัดลำปาง "ยุทธศาสตร์ที่ ๓ สินค้าอัตลักษณ์อุตสาหกรรม หัตถอุตสาหกรรม ผลิตภัณฑ์ชุมชน จากฐานทุนทางสังคมและวัฒนธรรม

ข.ยุทธศาสตร์การพัฒนาขององค์กรปกครองส่วนท้องถิ่นจังหวัดลำปาง "ยุทธศาสตร์ที่ ๔ การพัฒนาเศรษฐกิจ"

๒.ประเด็นยุทธศาสตร์ "พัฒนาเศรษฐกิจเพื่อสร้างงานสร้างรายได้อย่างสมดุล เป้าประสงค์ ๒.๑/KPI๒.๑ ร้อยละความสำเร็จตามเป้าหมายผลผลิตด้านส่งเสริมเศรษฐกิจชุมชนขององค์การบริหารส่วนจังหวัดลำปาง)

๒.๑ กลยุทธ์ "ส่งเสริมพัฒนาศักยภาพของประชาชนเพื่อสร้างอาชีพ และพัฒนาเศรษฐกิจชุมชนแบบครบวงจร"

แผนงาน "๒.๕ สร้างความเข้มแข็งของชุมชน"

ที่	โครงการ	วัตถุประสงค์	เป้าหมาย (ผลผลิตของโครงการ)	งบประมาณ					ตัวชี้วัด (KPI)	ผลที่คาดว่าจะได้รับ	หน่วยงาน รับผิดชอบหลัก
				พ.ศ.๒๕๖๖	พ.ศ.๒๕๖๗	พ.ศ.๒๕๖๘	พ.ศ.๒๕๖๙	พ.ศ.๒๕๗๐			
๒	โครงการฝึกอบรมพัฒนาทักษะอาชีพ การติดตั้งผนังฝ้าเพดานและฉาบรอยต่อ ยิปซัม อำเภอเมืองลำปาง จังหวัดลำปาง	เพื่อส่งเสริมและสนับสนุนให้ประชาชน อำเภอเมืองลำปาง มีความรู้และ การติดตั้งผนังฝ้าเพดานและ ฉาบรอยต่อยิปซัม	ฝึกอบรมพัฒนาทักษะอาชีพ การติดตั้งผนังฝ้าเพดานและฉาบ รอยต่อยิปซัม อำเภอเมืองลำปาง จังหวัดลำปาง จำนวน ๒๕ คน	๘๐,๐๐๐	๘๐,๐๐๐	๘๐,๐๐๐	๘๐,๐๐๐	๘๐,๐๐๐	P.๒.๑.๑ ร้อยละความพึงพอใจ ของผู้เข้าร่วมกิจกรรมพัฒนา ศักยภาพ(เศรษฐกิจชุมชน) ไม่น้อยกว่า ๘๐	ประชาชนอำเภอเมืองลำปางมีความรู้ และทักษะอาชีพการติดตั้งผนังฝ้าเพดาน และฉาบรอยต่อยิปซัม สามารถนำไป ใช้ในชีวิตประจำวันและประกอบ อาชีพเสริม ช่วยสร้างรายได้ให้ครอบครัว	อบจ.ลำปาง (สำนักปลัด)
๓	โครงการฝึกอบรมพัฒนาทักษะอาชีพ การติดตั้งและการบำรุงรักษา เครื่องปรับอากาศ อำเภอเมืองลำปาง จังหวัดลำปาง	เพื่อส่งเสริมและสนับสนุนให้ประชาชน อำเภอเมืองลำปาง มีความรู้และ ทักษะอาชีพการติดตั้งและ บำรุงรักษาเครื่องปรับอากาศ	ฝึกอบรมพัฒนาทักษะอาชีพ การติดตั้งและบำรุงรักษาเครื่องปรับอากาศ อำเภอเมืองลำปาง จังหวัดลำปาง จำนวน ๒๕ คน	๘๐,๐๐๐	๘๐,๐๐๐	๘๐,๐๐๐	๘๐,๐๐๐	๘๐,๐๐๐	P.๒.๑.๑ ร้อยละความพึงพอใจ ของผู้เข้าร่วมกิจกรรมพัฒนา ศักยภาพ(เศรษฐกิจชุมชน) ไม่น้อยกว่า ๘๐	ประชาชนอำเภอเมืองลำปางมีความรู้ และทักษะอาชีพการติดตั้งและการบำรุง รักษาเครื่องปรับอากาศ สามารถนำไปใช้ในชีวิตประจำวัน และประกอบอาชีพเสริม ช่วยสร้างรายได้ ให้ครอบครัว	อบจ.ลำปาง (สำนักปลัด)
๔	โครงการฝึกอบรมพัฒนาทักษะอาชีพ เทคนิคงานก่อสร้าง อำเภอเมืองลำปาง จังหวัดลำปาง	เพื่อส่งเสริมและสนับสนุนให้ประชาชน อำเภอเมืองลำปาง มีความรู้และ ทักษะอาชีพเทคนิคงานก่อสร้าง	ฝึกอบรมพัฒนาทักษะอาชีพ เทคนิคงานก่อสร้าง อำเภอเมืองลำปาง จังหวัดลำปาง จำนวน ๒๕ คน	๘๐,๐๐๐	๘๐,๐๐๐	๘๐,๐๐๐	๘๐,๐๐๐	๘๐,๐๐๐	P.๒.๑.๑ ร้อยละความพึงพอใจ ของผู้เข้าร่วมกิจกรรมพัฒนา ศักยภาพ(เศรษฐกิจชุมชน) ไม่น้อยกว่า ๘๐	ประชาชนอำเภอเมืองลำปางมีความรู้ และทักษะอาชีพเทคนิคงานก่อสร้าง สามารถนำไปใช้ในชีวิตประจำวัน และประกอบอาชีพเสริมช่วยสร้างรายได้ ให้ครอบครัว	อบจ.ลำปาง (สำนักปลัด)

๒.ประเด็นยุทธศาสตร์ "พัฒนาเศรษฐกิจเพื่อสร้างงานสร้างรายได้อย่างสมดุล เป้าประสงค์ ๒.๑/KPI๒.๑ ร้อยละความสำเร็จตามเป้าหมายผลผลิตด้านส่งเสริมเศรษฐกิจชุมชนขององค์การบริหารส่วนจังหวัดลำปาง)

๒.๑ กลยุทธ์ "ส่งเสริมพัฒนาศักยภาพของประชาชนเพื่อสร้างอาชีพ และพัฒนาเศรษฐกิจชุมชนแบบครบวงจร "

แผนงาน "๒.๕ สร้างความเข้มแข็งของชุมชน"

ที่	โครงการ	วัตถุประสงค์	เป้าหมาย (ผลผลิตของโครงการ)	งบประมาณ					ตัวชี้วัด (KPI)	ผลที่คาดว่าจะได้รับ	หน่วยงาน รับผิดชอบหลัก
				พ.ศ.๒๕๖๖	พ.ศ.๒๕๖๗	พ.ศ.๒๕๖๘	พ.ศ.๒๕๖๙	พ.ศ.๒๕๗๐			
๕	โครงการฝึกอบรมพัฒนาทักษะอาชีพ การทำมุ้งลวดอะลูมิเนียม อำเภอเมืองลำปาง จังหวัดลำปาง	เพื่อส่งเสริมและสนับสนุนให้ประชาชน อำเภอเมืองลำปาง มีความรู้และทักษะอาชีพ การทำมุ้งลวดอะลูมิเนียม	ฝึกอบรมพัฒนาทักษะอาชีพ การทำมุ้งลวดอะลูมิเนียม จำนวน ๒๕ คน	๘๐,๐๐๐	๘๐,๐๐๐	๘๐,๐๐๐	๘๐,๐๐๐	๘๐,๐๐๐	P.๒.๑.๑ ร้อยละความพึงพอใจ ของผู้เข้าร่วมกิจกรรมพัฒนา ศักยภาพ(เศรษฐกิจชุมชน) ไม่น้อยกว่า ๘๐	ประชาชนอำเภอเมืองลำปางมีความรู้ และทักษะอาชีพการทำมุ้งลวดอะลูมิเนียม สามารถนำไปใช้ในชีวิตประจำวัน และประกอบอาชีพเสริมช่วยสร้างรายได้ ให้ครอบครัว	อบจ.ลำปาง (สำนักปลัด)
๖	โครงการฝึกอบรมพัฒนาทักษะอาชีพ การซ่อมบำรุงเครื่องยนต์เล็ก อำเภอเมืองลำปาง จังหวัดลำปาง	เพื่อส่งเสริมและสนับสนุนให้ประชาชน อำเภอเมืองลำปาง มีความรู้และทักษะอาชีพ การซ่อมบำรุงเครื่องยนต์เล็ก	ฝึกอบรมพัฒนาทักษะอาชีพ การซ่อมบำรุงเครื่องยนต์เล็ก อำเภอเมืองลำปาง จังหวัดลำปาง จำนวน ๒๕ คน	๘๐,๐๐๐	๘๐,๐๐๐	๘๐,๐๐๐	๘๐,๐๐๐	๘๐,๐๐๐	P.๒.๑.๑ ร้อยละความพึงพอใจ ของผู้เข้าร่วมกิจกรรมพัฒนา ศักยภาพ(เศรษฐกิจชุมชน) ไม่น้อยกว่า ๘๐	ประชาชนอำเภอเมืองลำปางมีความรู้ และทักษะอาชีพการซ่อมบำรุง เครื่องยนต์เล็กสามารถนำไปใช้ในชีวิต ประจำวันและประกอบอาชีพเสริมช่วย สร้างรายได้ให้ครอบครัว	อบจ.ลำปาง (สำนักปลัด)
๗	โครงการฝึกอบรมพัฒนาทักษะอาชีพ ช่างซ่อมอุปกรณ์ไฟฟ้าเบื้องต้น อำเภอเมืองลำปาง จังหวัดลำปาง	เพื่อส่งเสริมและสนับสนุนให้ประชาชน อำเภอเมืองลำปาง มีความรู้และทักษะอาชีพ ช่างซ่อมอุปกรณ์ไฟฟ้าเบื้องต้น	ฝึกอบรมพัฒนาทักษะอาชีพ ช่างซ่อมอุปกรณ์ไฟฟ้าเบื้องต้น อำเภอเมืองลำปาง จังหวัดลำปาง จำนวน ๕๐ คน	๘๐,๐๐๐	๘๐,๐๐๐	๘๐,๐๐๐	๘๐,๐๐๐	๘๐,๐๐๐	P.๒.๑.๑ ร้อยละความพึงพอใจ ของผู้เข้าร่วมกิจกรรมพัฒนา ศักยภาพ(เศรษฐกิจชุมชน) ไม่น้อยกว่า ๘๐	ประชาชนอำเภอเมืองลำปางมีความรู้ และทักษะอาชีพช่างซ่อมอุปกรณ์ไฟฟ้า เบื้องต้นสามารถนำไปใช้ในชีวิตประจำวัน และประกอบอาชีพเสริมช่วยสร้างรายได้ ให้ครอบครัว	อบจ.ลำปาง (สำนักปลัด)
๘	โครงการฝึกอบรมพัฒนาทักษะอาชีพ การควบคุมระบบน้ำอัตโนมัติผ่าน สมาร์ตโฟน อำเภอเมืองลำปาง จังหวัดลำปาง	เพื่อส่งเสริมและสนับสนุนให้ประชาชน อำเภอเมืองลำปาง มีความรู้และทักษะอาชีพ การควบคุมระบบน้ำอัตโนมัติผ่าน สมาร์ตโฟน	ฝึกอบรมพัฒนาทักษะอาชีพ การควบคุมระบบน้ำอัตโนมัติผ่าน สมาร์ตโฟน อำเภอเมืองลำปาง จังหวัดลำปาง จำนวน ๕๐ คน	๘๐,๐๐๐	๘๐,๐๐๐	๘๐,๐๐๐	๘๐,๐๐๐	๘๐,๐๐๐	P.๒.๑.๑ ร้อยละความพึงพอใจ ของผู้เข้าร่วมกิจกรรมพัฒนา ศักยภาพ(เศรษฐกิจชุมชน) ไม่น้อยกว่า ๘๐	ประชาชนอำเภอเมืองลำปางมีความรู้ และทักษะอาชีพการควบคุมระบบน้ำ อัตโนมัติผ่านสมาร์ตโฟน สามารถนำไปใช้ในชีวิตประจำวัน และประกอบอาชีพเสริม ช่วยสร้างรายได้ให้ครอบครัว	อบจ.ลำปาง (สำนักปลัด)

๒.ประเด็นยุทธศาสตร์ "พัฒนาเศรษฐกิจเพื่อสร้างงานสร้างรายได้อย่างสมดุล เป้าประสงค์ ๒.๑/KPI๒.๑ ร้อยละความสำเร็จตามเป้าหมายผลผลิตด้านส่งเสริมเศรษฐกิจชุมชนขององค์การบริหารส่วนจังหวัดลำปาง)

๒.๑ กลยุทธ์ "ส่งเสริมพัฒนาศักยภาพของประชาชนเพื่อสร้างอาชีพ และพัฒนาเศรษฐกิจชุมชนแบบครบวงจร "

แผนงาน "๒.๕ สร้างความเข้มแข็งของชุมชน"

ที่	โครงการ	วัตถุประสงค์	เป้าหมาย (ผลผลิตของโครงการ)	งบประมาณ					ตัวชี้วัด (KPI)	ผลที่คาดว่าจะได้รับ	หน่วยงาน รับผิดชอบหลัก
				พ.ศ.๒๕๖๖	พ.ศ.๒๕๖๗	พ.ศ.๒๕๖๘	พ.ศ.๒๕๖๙	พ.ศ.๒๕๗๐			
๙	โครงการส่งเสริมอาชีพการปักผ้าด้วยมือ อำเภอเมืองปาน จังหวัดลำปาง	เพื่อเสริมสร้างความรู้และทักษะอาชีพ การปักผ้าด้วยมือให้กับประชาชนจังหวัด ลำปางกลุ่มเป้าหมาย	ฝึกอบรมอาชีพการปักผ้าด้วยมือ ให้กับกลุ่มเครือข่ายอาชีพ และ ประชาชนจังหวัดลำปาง จำนวน ๓๐ คน	๑๐๐,๐๐๐	๑๐๐,๐๐๐	๑๐๐,๐๐๐	๑๐๐,๐๐๐	๑๐๐,๐๐๐	P.๒.๑.๑ ร้อยละความพึงพอใจ ของผู้เข้าร่วมกิจกรรมพัฒนา ศักยภาพ(เศรษฐกิจชุมชน) ไม่น้อยกว่า ๘๐	ประชาชนที่เข้าร่วมโครงการ สามารถนำความรู้และทักษะ การปักผ้าด้วยมือไปใช้เพื่อการ ประกอบอาชีพและเสริมรายได้ ครอบครัว	อบจ.ลำปาง (สำนักปลัด)
๑๐	โครงการส่งเสริมอาชีพผลิตภัณฑ์ ทำจากผ้า (การทำกระเป๋าด้ายด้วยมือ) อำเภอเมืองลำปาง จังหวัดลำปาง	เพื่อเสริมสร้างความรู้และทักษะอาชีพ การทำกระเป๋าด้ายด้วยมือกับประชาชน จังหวัดลำปางกลุ่มเป้าหมาย	ฝึกอบรมอาชีพการทำกระเป๋าด้าย ด้วยมือให้กับประชาชนจังหวัดลำปาง จำนวน ๓๐ คน	๑๐๐,๐๐๐	๑๐๐,๐๐๐	๑๐๐,๐๐๐	๑๐๐,๐๐๐	๑๐๐,๐๐๐	P.๒.๑.๑ ร้อยละความพึงพอใจ ของผู้เข้าร่วมกิจกรรมพัฒนา ศักยภาพ(เศรษฐกิจชุมชน) ไม่น้อยกว่า ๘๐	ประชาชนที่เข้าร่วมโครงการ สามารถนำความรู้และทักษะ การทำกระเป๋าด้ายด้วยมือไปใช้ เพื่อการประกอบอาชีพและ เสริมรายได้ครอบครัว	อบจ.ลำปาง (สำนักปลัด)
๑๑	โครงการส่งเสริมอาชีพด้านการถักผ้า อำเภอแจ้ห่ม จังหวัดลำปาง	เพื่อเสริมสร้างความรู้และทักษะอาชีพ การถักผ้าให้กับประชาชนจังหวัด ลำปางกลุ่มเป้าหมาย	ฝึกอบรมอาชีพการถักผ้า ให้กับ ประชาชนจังหวัดลำปาง จำนวน ๒๕ คน	๘๕,๐๐๐	๘๕,๐๐๐	๘๕,๐๐๐	๘๕,๐๐๐	๘๕,๐๐๐	P.๒.๑.๑ ร้อยละความพึงพอใจ ของผู้เข้าร่วมกิจกรรมพัฒนา ศักยภาพ(เศรษฐกิจชุมชน) ไม่น้อยกว่า ๘๐	ประชาชนที่เข้าร่วมโครงการ สามารถนำความรู้และทักษะ การถักผ้าไปใช้เพื่อการประกอบ อาชีพและเสริมรายได้ครอบครัว	อบจ.ลำปาง (สำนักปลัด)
๑๒	โครงการฝึกอบรมพัฒนาทักษะอาชีพ ตัดเย็บชุดพื้นเมืองและการปักต้นผ้า ด้วยมือ อำเภอเมืองลำปาง จังหวัดลำปาง	เพื่อเสริมสร้างความรู้และทักษะอาชีพ การตัดเย็บชุดพื้นเมืองและการปักต้นผ้า ด้วยมือให้กับประชาชนจังหวัดลำปาง กลุ่มเป้าหมาย	ฝึกอบรมอาชีพการตัดเย็บชุดพื้นเมือง และการปักต้นผ้าด้วยมือให้กับ ประชาชนจังหวัดลำปาง จำนวน ๒๐ คน	๑๐๐,๐๐๐	๑๐๐,๐๐๐	๑๐๐,๐๐๐	๑๐๐,๐๐๐	๑๐๐,๐๐๐	P.๒.๑.๑ ร้อยละความพึงพอใจ ของผู้เข้าร่วมกิจกรรมพัฒนา ศักยภาพ(เศรษฐกิจชุมชน) ไม่น้อยกว่า ๘๐	ประชาชนที่เข้าร่วมโครงการ สามารถนำความรู้และทักษะ การตัดเย็บและการปักต้นผ้า ด้วยมือ เพื่อการประกอบ อาชีพและเสริมรายได้ครอบครัว	อบจ.ลำปาง (สำนักปลัด)

๒.ประเด็นยุทธศาสตร์ "พัฒนาเศรษฐกิจเพื่อสร้างงานสร้างรายได้อย่างสมดุล เป้าประสงค์ ๒.๑/KPI๒.๑ ร้อยละความสำเร็จตามเป้าหมายผลผลิตด้านส่งเสริมเศรษฐกิจชุมชนขององค์การบริหารส่วนจังหวัดลำปาง)

๒.๑ กลยุทธ์ "ส่งเสริมพัฒนาศักยภาพของประชาชนเพื่อสร้างอาชีพ และพัฒนาเศรษฐกิจชุมชนแบบครบวงจร"

แผนงาน "๒.๕ สร้างความเข้มแข็งของชุมชน"

ที่	โครงการ	วัตถุประสงค์	เป้าหมาย (ผลผลิตของโครงการ)	งบประมาณ					ตัวชี้วัด (KPI)	ผลที่คาดว่าจะได้รับ	หน่วยงาน รับผิดชอบหลัก
				พ.ศ.๒๕๖๖	พ.ศ.๒๕๖๗	พ.ศ.๒๕๖๘	พ.ศ.๒๕๖๙	พ.ศ.๒๕๗๐			
๑๓	โครงการส่งเสริมอาชีพและเพิ่มทักษะ เทคนิคการตัดเย็บที่มีคุณภาพ อำเภอเสริมงาม จังหวัดลำปาง	เพื่อเสริมสร้างความรู้และทักษะอาชีพ การตัดเย็บให้กับประชาชนจังหวัดลำปาง กลุ่มเป้าหมาย	ฝึกอบรมอาชีพการตัดเย็บ ให้กับประชาชนจังหวัดลำปาง จำนวน ๓๐ คน	๑๐๐,๐๐๐	๑๐๐,๐๐๐	๑๐๐,๐๐๐	๑๐๐,๐๐๐	๑๐๐,๐๐๐	P.๒.๑.๑ ร้อยละความพึงพอใจ ของผู้เข้าร่วมกิจกรรมพัฒนา ศักยภาพ(เศรษฐกิจชุมชน) ไม่น้อยกว่า ๘๐	ประชาชนที่เข้าร่วมโครงการ สามารถนำความรู้และทักษะ การตัดเย็บไปใช้เพื่อการประกอบ อาชีพและเสริมรายได้ครอบครัว	อบจ.ลำปาง (สำนักปลัด)
๑๔	โครงการส่งเสริมอาชีพเกษตรกรรม แก่กลุ่มแม่บ้านเกษตรกร จังหวัดลำปาง	เพื่อเสริมสร้างความรู้และทักษะอาชีพ การเกษตรกรรมให้กับประชาชนจังหวัด ลำปางกลุ่มเป้าหมาย	๑. ฝึกอบรมอาชีพการเลี้ยงจิ้งหรีด ให้กับประชาชนจังหวัดลำปาง จำนวน ๕๐ คน ๒. ฝึกอบรมอาชีพการเพาะเห็ด ให้กับประชาชนจังหวัดลำปาง จำนวน ๓ รุ่นๆละ ๕๐ คน รวมจำนวน ๑๕๐ คน	๔๐๐,๐๐๐	๔๐๐,๐๐๐	๔๐๐,๐๐๐	๔๐๐,๐๐๐	๔๐๐,๐๐๐	P.๒.๑.๑ ร้อยละความพึงพอใจ ของผู้เข้าร่วมกิจกรรมพัฒนา ศักยภาพ(เศรษฐกิจชุมชน) ไม่น้อยกว่า ๘๐	ประชาชนที่เข้าร่วมโครงการ สามารถนำความรู้และทักษะ การเลี้ยงจิ้งหรีดและการเพาะเห็ด ไปใช้เพื่อการประกอบอาชีพและ เสริมรายได้ครอบครัว	อบจ.ลำปาง (สำนักปลัด)
๑๕	โครงการพัฒนาศักยภาพเครือข่ายกลุ่มอาชีพ องค์การบริหารส่วนจังหวัดลำปางและ ผู้ประกอบการจังหวัดลำปาง	๑.เพื่อพัฒนาทักษะความสามารถและเพิ่ม ช่องทางทางการจำหน่ายสินค้า ๒.เพื่อพัฒนาผลิตภัณฑ์เครือข่ายกลุ่มอาชีพ องค์การบริหารส่วนจังหวัดลำปางและ ผู้ประกอบการจังหวัดลำปาง ด้วยการส่งเสริม เศรษฐกิจสร้างสรรค์เชื่อมโยงการท่องเที่ยว การสร้างตลาดอย่างมีเอกลักษณ์ ๓.เพื่อสร้างรายได้ให้เครือข่ายกลุ่มอาชีพ องค์การบริหารส่วนจังหวัดลำปางและ ผู้ประกอบการจังหวัดลำปาง	ฝึกอบรมให้กับเครือข่ายกลุ่มอาชีพ องค์การบริหารส่วนจังหวัดลำปาง และผู้ประกอบการจังหวัดลำปาง	๑๔๒,๕๖๐	๑๔๒,๕๖๐	๑๔๒,๕๖๐	๑๔๒,๕๖๐	๑๔๒,๕๖๐	P.๒.๑.๑ ร้อยละความพึงพอใจ ของผู้เข้าร่วมกิจกรรมพัฒนา ศักยภาพ(เศรษฐกิจชุมชน) ไม่น้อยกว่า ๘๐	๑.เครือข่ายกลุ่มอาชีพองค์การ บริหารส่วนจังหวัดลำปางและ ผู้ประกอบการจังหวัดลำปาง มีความสามารถเพิ่มช่องทาง ทางการจำหน่ายสินค้า ๒.เครือข่ายกลุ่มอาชีพองค์การ บริหารส่วนจังหวัดลำปางและ ผู้ประกอบการจังหวัดลำปาง เป็นที่รู้จักเพิ่มขึ้น ๓.เครือข่ายกลุ่มอาชีพองค์การ บริหารส่วนจังหวัดลำปางและ ผู้ประกอบการจังหวัดลำปาง	อบจ.ลำปาง (สำนักปลัด)

๒. บัญชีโครงการพัฒนา

รายละเอียดโครงการพัฒนา

แผนพัฒนาองค์การบริหารส่วนจังหวัดลำปาง (พ.ศ.๒๕๖๖-๒๕๗๐)

จากการทบทวนแผนพัฒนาองค์การบริหารส่วนจังหวัดลำปาง (พ.ศ.๒๕๖๑-๒๕๖๕) เพิ่มเติม ฉบับที่ ๖

ก.ยุทธศาสตร์จังหวัดลำปาง "ยุทธศาสตร์ที่ ๓ ลีนค้าอัตลักษณ์อุตสาหกรรม ทดถอดสาหกรรม ผลิตภัณฑ์ชุมชน จากฐานทุนทางสังคมและวัฒนธรรม

ข.ยุทธศาสตร์การพัฒนาขององค์กรปกครองส่วนท้องถิ่นจังหวัดลำปาง "ยุทธศาสตร์ที่ ๔ การพัฒนาเศรษฐกิจ"

๒.ประเด็นยุทธศาสตร์ "พัฒนาเศรษฐกิจเพื่อสร้างงานสร้างรายได้อย่างสมดุล เป้าประสงค์ ๒.๑/KPI๒.๑ ร้อยละความสำเร็จตามเป้าหมายผลผลิตด้านส่งเสริมเศรษฐกิจชุมชนขององค์การบริหารส่วนจังหวัดลำปาง)

๒.๑ กลยุทธ์ "ส่งเสริมพัฒนาศักยภาพของประชาชนเพื่อสร้างอาชีพ และพัฒนาเศรษฐกิจชุมชนแบบครบวงจร"

แผนงาน "๓.๒ การเกษตร"

ที่	โครงการ	วัตถุประสงค์	เป้าหมาย (ผลผลิตของโครงการ)	งบประมาณ					ตัวชี้วัด (KPI)	ผลที่คาดว่าจะ ได้รับ	หน่วยงาน รับผิดชอบหลัก
				พ.ศ.๒๕๖๖	พ.ศ.๒๕๖๗	พ.ศ.๒๕๖๘	พ.ศ.๒๕๖๙	พ.ศ.๒๕๗๐			
๑๖	โครงการเปิดวิสัยทัศน์การพัฒนา เกษตรกรรมเมืองลำปางสู่ความ เข้มแข็งทางเศรษฐกิจและความ ยั่งยืน	๑. เพื่อบูรณาการความร่วมมือกับ ภาคีพัฒนาต่างๆ ที่สนใจการขับเคลื่อน เกษตรกรรมยั่งยืนเกษตรอินทรีย์ ๒. เพื่อให้เกิดการขับเคลื่อนในการ เพิ่มพื้นที่เกษตรอินทรีย์ให้มากขึ้น	ประชาชนทั่วไป , ผู้ดงงานและ ผู้ประกอบการผลผลิตเกษตรอินทรีย์ ในจังหวัดลำปาง จำนวน ๒๐๐ คน	๗๕,๔๐๐	๗๕,๔๐๐	๗๕,๔๐๐	๗๕,๔๐๐	๗๕,๔๐๐	P.๒.๑.๑ ร้อยละความพึงพอใจ ของผู้เข้าร่วมกิจกรรมพัฒนา ศักยภาพ(เศรษฐกิจชุมชน) ไม่น้อยกว่า ๘๐	๑. ประชาชนจังหวัดลำปาง มีส่วนร่วมขับเคลื่อนเกษตรอินทรีย์ ๒. มีอาหารปลอดภัยบริโภค ในระดับครัวเรือนชุมชน จังหวัด ๓. เกิดการพัฒนาาระบบตลาดอินทรีย์	อบจ.ลำปาง (สำนักปลัด)
๑๗	โครงการฝึกอบรมเชิงปฏิบัติการ หลักสูตรผู้ตรวจมาตรฐานแปลง เกษตรอินทรีย์แบบมีส่วนร่วม SDGsPGS ระยะต่อเนืองและจัด ประชุมคณะกรรมการกลั่นกรอง และคณะกรรมการรับรองแปลง เกษตรอินทรีย์	๑. เพื่อเกิดการเพิ่มจำนวนแปลงเกษตร ที่ได้รับการรับรองมาตรฐานเกษตรอินทรีย์ ๒. เพื่อเพิ่มพื้นที่เกษตรอินทรีย์ให้มากขึ้น	แกนนำวิถิเกษตรอินทรีย์ กลุ่มเกษตรกรวิสาหกิจชุมชน ด้านเกษตรอินทรีย์ ๑๓ อำเภอ ๑๕๐ คน	๓๐๗,๐๐๐	๓๐๗,๐๐๐	๓๐๗,๐๐๐	๓๐๗,๐๐๐	๓๐๗,๐๐๐	P.๒.๑.๑ ร้อยละความพึงพอใจ ของผู้เข้าร่วมกิจกรรมพัฒนา ศักยภาพ(เศรษฐกิจชุมชน) ไม่น้อยกว่า ๘๐	๑. จำนวนแปลงเกษตรที่มีผลผลิต เกษตรอินทรีย์เพิ่มขึ้นทุกอำเภอ ๒. จำนวนผู้ตรวจมาตรฐาน แปลงเกษตรอินทรีย์แบบมีส่วนร่วม SDGsPGS เพิ่มมากขึ้น ๓. เกิดผลผลิตเกษตรอินทรีย์ ที่ได้มาตรฐาน	อบจ.ลำปาง (สำนักปลัด)
๑๘	โครงการอบรมเชิงปฏิบัติการการ พัฒนาฐานข้อมูลเกษตรอินทรีย์ แบบมีส่วนร่วม SDGsPGS จังหวัด ลำปาง	๑. เพื่อเพิ่มทักษะให้กับผู้ตรวจแปลงและ เกษตรกรที่ทำเกษตรอินทรีย์จังหวัดลำปาง ๒. เพื่อพัฒนาฐานข้อมูลด้านเกษตรอินทรีย์ ของจังหวัดลำปางให้มีประสิทธิภาพ สร้างความเชื่อมั่นแก่ผู้บริโภค	ประชาชนจังหวัดลำปางและผู้ตรวจ แปลงฯ จำนวน ๕๐ คน	๔๓,๓๐๐	๔๓,๓๐๐	๔๓,๓๐๐	๔๓,๓๐๐	๔๓,๓๐๐	P.๒.๑.๑ ร้อยละความพึงพอใจ ของผู้เข้าร่วมกิจกรรมพัฒนา ศักยภาพ(เศรษฐกิจชุมชน) ไม่น้อยกว่า ๘๐	๑. จังหวัดลำปางมีฐานข้อมูล ด้านเกษตรอินทรีย์ที่มีระบบ และมีประสิทธิภาพ เชื่อถือได้ ๒. สามารถนำข้อมูลไปสู่การ รับรองมาตรฐานเกษตรอินทรีย์ แบบมีส่วนร่วม SDGsPGS ในอนาคต	อบจ.ลำปาง (สำนักปลัด)

๒.ประเด็นยุทธศาสตร์ "พัฒนาเศรษฐกิจเพื่อสร้างงานสร้างรายได้อย่างสมดุล เป้าประสงค์ ๒.๑/KPI๒.๑ ร้อยละความสำเร็จตามเป้าหมายผลผลิตด้านส่งเสริมเศรษฐกิจชุมชนขององค์การบริหารส่วนจังหวัดลำปาง)

๒.๑ กลยุทธ์ "ส่งเสริมพัฒนาศักยภาพของประชาชนเพื่อสร้างอาชีพ และพัฒนาเศรษฐกิจชุมชนแบบครบวงจร"

แผนงาน "๓.๒ การเกษตร"

ที่	โครงการ	วัตถุประสงค์	เป้าหมาย (ผลผลิตของโครงการ)	งบประมาณ					ตัวชี้วัด (KPI)	ผลที่คาดว่าจะได้รับ	หน่วยงาน รับผิดชอบหลัก
				พ.ศ.๒๕๖๖	พ.ศ.๒๕๖๗	พ.ศ.๒๕๖๘	พ.ศ.๒๕๖๙	พ.ศ.๒๕๗๐			
๑๙	โครงการอบรมหลักสูตรจัดทำแผนธุรกิจครัวเรือน แผนธุรกิจรายแปลง และแผนธุรกิจวิสาหกิจชุมชน	๑. เพื่อให้ประชาชนจังหวัดลำปางสามารถวางแผนการผลิตให้สามารถผลิตสินค้าเกษตรอินทรีย์ให้ตรงตามความต้องการของตลาด ๒. ประชาชนจังหวัดลำปางมีความรู้ด้านการวางแผนธุรกิจและสามารถบริหารจัดการการผลิตสินค้าเกษตรอินทรีย์ได้อย่างมีคุณภาพ	ประชาชนจังหวัดลำปาง ๑๓ อำเภอ ๑๕๐ คน	๑๔๓,๗๐๐	๑๔๓,๗๐๐	๑๔๓,๗๐๐	๑๔๓,๗๐๐	๑๔๓,๗๐๐	P.๒.๑.๑ ร้อยละความพึงพอใจของผู้เข้าร่วมกิจกรรมพัฒนาศักยภาพ(เศรษฐกิจชุมชน) ไม่น้อยกว่า ๘๐	๑. เกิดการวางแผนผลผลิตทางการเกษตรอย่างมีประสิทธิภาพ และสามารถผลิตได้ตรงตามความต้องการของตลาด ๒. ผู้เข้ารับการอบรมสามารถเขียนแผนธุรกิจครัวเรือน แผนธุรกิจรายแปลง และแผนธุรกิจวิสาหกิจชุมชนได้	อบจ.ลำปาง (สำนักปลัด)

รายละเอียดโครงการพัฒนา
แผนพัฒนาองค์การบริหารส่วนจังหวัดลำปาง (พ.ศ.๒๕๖๖-๒๕๗๐)
จากกรอบทวนแผนพัฒนาองค์การบริหารส่วนจังหวัดลำปาง (พ.ศ.๒๕๖๑-๒๕๖๕) เพิ่มเติม ฉบับที่ ๖

ยุทธศาสตร์การพัฒนาขององค์กรปกครองส่วนท้องถิ่นจังหวัดลำปาง "ยุทธศาสตร์ที่ ๓ ด้านการพัฒนาเศรษฐกิจ"

๒.ประเด็นยุทธศาสตร์ "พัฒนาเศรษฐกิจ เพื่อสร้างงาน สร้างรายได้ อย่างสมดุล" (เป้าประสงค์ที่ ๒.๒/KPI ร้อยละความสำเร็จตามเป้าหมายผลผลิตในภาคอุตสาหกรรม หัตถกรรมอุตสาหกรรม อุตสาหกรรมชุมชนและครัวเรือน ขององค์การบริหารส่วนจังหวัดลำปาง)

๒.๒ กลยุทธ์ "ส่งเสริมพัฒนาการเป็นฐานการผลิตหัตถอุตสาหกรรม อุตสาหกรรม อุตสาหกรรมชุมชน และอุตสาหกรรมในครัวเรือน"

แผนงาน "๒.๕ การส่งเสริมความเข้มแข็งของชุมชน"

ที่	โครงการ	วัตถุประสงค์	เป้าหมาย (ผลผลิตของโครงการ)	งบประมาณ					ตัวชี้วัด (KPI)	ผลที่คาดว่าจะได้รับ	หน่วยงาน รับผิดชอบหลัก
				พ.ศ.๒๕๖๖	พ.ศ.๒๕๖๗	พ.ศ.๒๕๖๘	พ.ศ.๒๕๖๙	พ.ศ.๒๕๗๐			
๒๐	โครงการพัฒนาและส่งเสริมศักยภาพอุตสาหกรรม สร้างสรรค์ จังหวัดลำปาง (ตามแนวทางเครือข่าย เมืองสร้างสรรค์ของกรุงเวียนนา)	๑. สนับสนุนการสร้างเสริมความเข้มแข็งของภาค อุตสาหกรรมฐานหลักของจังหวัด เพื่อยกระดับ การจ้างงานและเพิ่มมูลค่าทางเศรษฐกิจอย่าง ยั่งยืน ๒. พัฒนาศักยภาพและมูลค่าผลิตภัณฑ์ของ ชุมชนท้องถิ่น โดยการออกแบบและการสร้าง แบรนด์พัฒนาตลาดและการจำหน่าย ทั้งในรูปแบบออนไลน์และออฟไลน์ ๓. ส่งเสริมการสร้างงาน สร้างอาชีพให้เกิดขึ้นใน ชุมชน โดยอนุรักษ์สิ่งแวดล้อม วิถีชีวิต และ ศิลปวัฒนธรรม ประเพณีท้องถิ่น ๔. เพื่อส่งเสริมและสนับสนุนการพัฒนาตลาด ขยายตลาดท่องเที่ยว ขยายเครือข่ายการท่องเที่ยว ให้ครอบคลุมทุกอำเภอและเชื่อมโยงกับจังหวัด อื่นในภาคเหนือ ตลอดจนจัดให้มีระบบข้อมูล เพื่อการจัดการและประชาสัมพันธ์การท่องเที่ยว อย่างเป็นระบบ	นักเรียน นักศึกษา ผู้ประกอบการด้าน อุตสาหกรรมสร้างสรรค์ เครือข่ายชุมชน และช่างหัตถกรรมหัตถศิลป์ นักออกแบบ และชุมชนหัตถกรรม จำนวน ๑๓ อำเภอ โดยมีรายละเอียดโครงการย่อย ดังนี้ ๑. โครงการสำรวจข้อมูลเชิงเศรษฐกิจและ ฐานข้อมูลอุตสาหกรรมสร้างสรรค์จังหวัด ลำปาง - วิจัยและสำรวจฐานข้อมูลอุตสาหกรรม สร้างสรรค์ที่โดดเด่นของจังหวัดลำปาง ฯลฯ ๒. โครงการพัฒนาผลิตภัณฑ์ต้นแบบ จากต้นทุนทางวัฒนธรรม จังหวัดลำปาง - ศึกษา ต่อยอดและพัฒนาผลิตภัณฑ์ ดั้งเดิมร่วมกับกลุ่มเป้าหมาย โดยพัฒนา ต้นแบบสินค้า สร้างมูลค่าเพิ่มสินค้าผ่าน กระบวนการคิดเชิงการออกแบบ ฯลฯ ๓. โครงการสำรวจและเผยแพร่แหล่ง ท่องเที่ยวเชิงนิเวศวัฒนธรรมล้านนา - สำรวจแหล่งท่องเที่ยวเชิงวัฒนธรรม เพื่อประชาสัมพันธ์การท่องเที่ยว รวมถึง การผลิตสื่อประชาสัมพันธ์ และเผยแพร่ ประชาสัมพันธ์ทางสื่อออนไลน์ ฯลฯ ๔. โครงการพัฒนาศักยภาพและถ่ายทอด อุตสาหกรรมสร้างสรรค์ - จัดอบรมและถ่ายทอดองค์ความรู้ผ่าน ช่องทางออนไลน์และออฟไลน์ ฯลฯ ๕. โครงการสร้างเครือข่ายความร่วมมือ ด้านอุตสาหกรรมสร้างสรรค์ภายในประเทศ - จัดประชุม ติดต่อบริษัทเอกชนภายในประเทศ ระหว่างเครือข่ายความร่วมมือด้านอุตสาหกรรม	๕๐๐,๐๐๐	๕๐๐,๐๐๐	๕๐๐,๐๐๐	๕๐๐,๐๐๐	๕๐๐,๐๐๐	P๒.๒.๑ ร้อยละความพึงพอใจของ ผู้เข้าร่วมกิจกรรมการออกแบบ สร้างสรรค์ในภาคอุตสาหกรรม กลุ่มเป้าหมาย ไม่น้อยกว่า ๘๐	๑.เกิดการจ้างงานและสามารถเพิ่มมูลค่า ทางเศรษฐกิจของภาคอุตสาหกรรม จังหวัดลำปาง ๒. ผลิตภัณฑ์ของชุมชนท้องถิ่นจังหวัด ลำปางได้รับการพัฒนาสามารถสร้าง แบรนด์และจำหน่ายได้ทั้งในระบบ ออนไลน์และออฟไลน์ ๓. เกิดการสร้างงาน สร้างอาชีพในชุมชน ไปพร้อมๆกับการอนุรักษ์สิ่งแวดล้อม วิถีชีวิต ศิลปวัฒนธรรมและประเพณี ของท้องถิ่น ๔. สามารถขยายตลาดการท่องเที่ยว และเครือข่ายการท่องเที่ยวทุกอำเภอ และเชื่อมโยงกับจังหวัดอื่นในภาคเหนือ และมีระบบการจัดเก็บข้อมูลในการ ประชาสัมพันธ์การท่องเที่ยว	อบจ.ลำปาง (สำนักปลัด)

๒. บัญชีโครงการพัฒนา

รายละเอียดโครงการพัฒนา

แผนพัฒนาองค์การบริหารส่วนจังหวัดลำปาง (พ.ศ.๒๕๖๖-๒๕๗๐)

จากการทบทวนแผนพัฒนาองค์การบริหารส่วนจังหวัดลำปาง (พ.ศ.๒๕๖๑-๒๕๖๕) เพิ่มเติม ฉบับที่ ๖

ก.ยุทธศาสตร์จังหวัดลำปาง "ยุทธศาสตร์ที่ ๓ เกษตรนวัตกรรมสร้างสรรค์และปลอดภัย "

ข.ยุทธศาสตร์การพัฒนาขององค์กรปกครองส่วนท้องถิ่นจังหวัดลำปาง ยุทธศาสตร์ที่ ๔ ด้านการพัฒนาเศรษฐกิจ

๒.ประเด็นยุทธศาสตร์ที่ พัฒนาเศรษฐกิจ เพื่อสร้างงาน สร้างรายได้ อย่างสมดุล(เป้าประสงค์ ๒.๓)/KPI ๒.๓ ร้อยละ ๗๐ ของความสำเร็จตามเป้าหมายผลผลิตด้านการเกษตร เกษตรปลอดภัย และเกษตรอินทรีย์ของ อบจ.ลำปาง

๒.๓. กลยุทธ์ "พัฒนาศักยภาพ และถ่ายทอดองค์ความรู้ด้านเกษตรอินทรีย์และเกษตรอัจฉริยะแบบครบวงจร"

แผนงาน ๓.๒ "การเกษตร"

ที่	โครงการ	วัตถุประสงค์	เป้าหมาย (ผลผลิตของโครงการ)	งบประมาณ					ตัวชี้วัด (KPI)	ผลที่คาดว่าจะได้รับ	หน่วยงาน รับผิดชอบหลัก
				พ.ศ.๒๕๖๖	พ.ศ.๒๕๖๗	พ.ศ.๒๕๖๘	พ.ศ.๒๕๖๙	พ.ศ.๒๕๗๐			
๒๑	โครงการวิจัยและพัฒนาศูนย์การเรียนรู้ระบบเกษตรอัจฉริยะ (Smart Farming) จังหวัดลำปาง	๑. เพื่อส่งเสริมและฟื้นฟูอาชีพหลังวิกฤตการณ์โควิด ๒๐๑๙ ๒. เพื่อลดต้นทุนกระบวนการผลิต ลดการใช้แรงงานคน รวมถึงลดปริมาณการใช้สารป้องกันกำจัดศัตรูพืช ปุ๋ยเคมี และน้ำ โดยใช้เทคโนโลยีในการควบคุมคุณภาพการผลิต ๓. เพื่อเพิ่มผลผลิต สร้างมาตรฐานการผลิต โดยใช้เทคโนโลยีในการควบคุมคุณภาพการผลิตส่งผลให้ผลผลิตมีราคาสูง ๔. เพื่อให้ได้สินค้าที่มีคุณภาพ มีความมั่นคงและปลอดภัยในผลผลิตทางการเกษตร	เกิดพื้นที่ต้นแบบและศูนย์การเรียนรู้ระบบเกษตรอัจฉริยะ โดยมีรายละเอียดโครงการย่อย ดังนี้ ๑. โครงการศึกษาและพัฒนาระบบปลูกพืชสวนครัวรั้วกินได้ - ศึกษาพัฒนาเขตแนวรั้วให้ปลูกพืชพื้นถิ่น ปรับปรุงคันดิน มีระบบน้ำอัจฉริยะ ระบบตรวจวัดสิ่งแวดล้อม อุณหภูมิ ฯลฯ ๒. โครงการศึกษาและพัฒนาระบบปลูกพืชในโรงเรือนปิด - ศึกษาพัฒนาและวิเคราะห์ระบบการปลูกพืชในโรงเรือนปิดที่มีการควบคุมอุณหภูมิ ปรับปรุงพื้นที่ งานโครงสร้างพื้นฐาน มีระบบรางเลื่อน มีระบบอัจฉริยะควบคุมและให้น้ำพืชอัตโนมัติ ฯลฯ ๓. โครงการศึกษาและพัฒนาระบบเลี้ยงไก่ไข่อารมณ์ดี - ศึกษาพัฒนาวิเคราะห์ระบบการเลี้ยงไก่ไขบนบ่อน้ำ ปรับปรุงพื้นที่งานโครงสร้างพื้นฐาน ระบบให้น้ำอาหารอัตโนมัติ ระบบลำเลียงไข่ไก่แจ้จเดือน ฯลฯ	๖๒๐,๐๐๐	๖๒๐,๐๐๐	๖๒๐,๐๐๐	๖๒๐,๐๐๐	๖๒๐,๐๐๐	P๒.๓.๒ ร้อยละของการเพิ่มขึ้นของรายได้ของชุมชน เป้าหมายไม่น้อยกว่า ๘๐	๑. ประชาชนจังหวัดลำปางมีอาชีพและรายได้หลังวิกฤตการณ์โควิด ๒๐๑๙ ๒. ประหยัดต้นทุนในขั้นตอนกระบวนการผลิต ๓. ผลผลิตที่ได้มีมาตรฐานในการผลิต สามารถเพิ่มช่องทางในการแข่งขันและจำหน่ายได้ ๔. ผลผลิตทางการเกษตรมีความปลอดภัยและมีคุณภาพ	อบจ.ลำปาง (กองยุทธศาสตร์)
				๓,๐๐๐,๐๐๐	๓,๐๐๐,๐๐๐	๓,๐๐๐,๐๐๐	๓,๐๐๐,๐๐๐	๓,๐๐๐,๐๐๐			
				๒,๔๐๐,๐๐๐	๒,๔๐๐,๐๐๐	๒,๔๐๐,๐๐๐	๒,๔๐๐,๐๐๐	๒,๔๐๐,๐๐๐			

๒.ประเด็นยุทธศาสตร์ที่ พัฒนาเศรษฐกิจ เพื่อสร้างงาน สร้างรายได้ อย่างสมดุล(เป้าประสงค์ ๒.๓)/KPI ๒.๓ ร้อยละ ๗๐ ของความสำเร็จตามเป้าหมายผลผลิตด้านการเกษตร เกษตรปลอดภัย และเกษตรอินทรีย์ของ อบจ.ลำปาง

๒.๓. กลยุทธ์ "พัฒนาศักยภาพ และถ่ายทอดองค์ความรู้ด้านเกษตรอินทรีย์และเกษตรอัจฉริยะแบบครบวงจร"

แผนงาน ๓.๒ "การเกษตร"

ที่	โครงการ	วัตถุประสงค์	เป้าหมาย (ผลผลิตของโครงการ)	งบประมาณ					ตัวชี้วัด (KPI)	ผลที่คาดว่าจะได้รับ	หน่วยงาน รับผิดชอบหลัก
				พ.ศ.๒๕๖๖	พ.ศ.๒๕๖๗	พ.ศ.๒๕๖๘	พ.ศ.๒๕๖๙	พ.ศ.๒๕๗๐			
			๔. โครงการศึกษาและพัฒนาระบบ เลี้ยงปลาอัจฉริยะ - ศึกษาพัฒนาและวิเคราะห์ระบบ การเลี้ยงปลาอัตโนมัติ ปรับปรุงพื้นที่ งานโครงสร้างพื้นฐาน ระบบบำบัดน้ำ และแยกตะกอน ระบบฆ่าเชื้อโรค ในน้ำด้วยโอโซน ฯลฯ	๑,๘๐๐,๐๐๐	๑,๘๐๐,๐๐๐	๑,๘๐๐,๐๐๐	๑,๘๐๐,๐๐๐	๑,๘๐๐,๐๐๐			
			๕. โครงการศึกษาและพัฒนาระบบ เลี้ยงโคนมอัจฉริยะ - ศึกษาพัฒนาและวิเคราะห์ระบบ การเลี้ยงโคนมอัตโนมัติ ปรับปรุงพื้นที่ งานโครงสร้างพื้นฐาน ระบบติดตาม เฝ้าดูตำแหน่งที่อยู่ และสุขภาพพื้นฐาน ระบบฆ่าเชื้อโรคด้วยการพ่นฝอยละออง ฝอย ระบบคำนวณปริมาณการให้ อาหาร ฯลฯ	๘๐๐,๐๐๐	๘๐๐,๐๐๐	๘๐๐,๐๐๐	๘๐๐,๐๐๐	๘๐๐,๐๐๐			
๒๒	โครงการศึกษาวิจัยความเป็นไปได้ของชุด โครงการวิจัยและพัฒนาศูนย์การเรียนรู้ ระบบเกษตรอัจฉริยะเพื่อส่งเสริมและ ฟื้นฟูอาชีพหลังวิกฤตการณ์โควิด ๒๐๑๙	เพื่อศึกษาวิเคราะห์ถึงความเป็นไปได้ในการ ดำเนินงานชุดโครงการวิจัยและพัฒนา ศูนย์การเรียนรู้ระบบเกษตรอัจฉริยะ ศูนย์การเรียนรู้ระบบหลังวิกฤตการณ์ โควิด ๒๐๑๙	ทราบถึงข้อมูลผลการศึกษาวิจัยถึง ความเป็นไปได้ ความคุ้มค่าของ งบประมาณที่ดำเนินการ	๑๐๐,๐๐๐	๑๐๐,๐๐๐	๑๐๐,๐๐๐	๑๐๐,๐๐๐	๑๐๐,๐๐๐	P๒.๓.๒ ร้อยละของผู้เข้าร่วม กิจกรรมมีความรู้ ความเข้าใจ เพิ่มขึ้น ไม่น้อยกว่า ๖๐	องค์การบริหารส่วนจังหวัดลำปางมีข้อมูล ในการกำหนดแนวทางในการดำเนินงาน เกิดความคุ้มค่าในการใช้งบประมาณ และ เกิดประโยชน์ต่อประชาชน	อบจ.ลำปาง (กองยุทธศาสตร์ฯ)

๒. บัญชีโครงการพัฒนา

รายละเอียดโครงการพัฒนา

แผนพัฒนาองค์การบริหารส่วนจังหวัดลำปาง (พ.ศ.๒๕๖๖-๒๕๗๐)

จากการทบทวนแผนพัฒนาองค์การบริหารส่วนจังหวัดลำปาง (พ.ศ.๒๕๖๑-๒๕๖๕) เพิ่มเติม ฉบับที่ ๒

ก.ยุทธศาสตร์จังหวัดลำปาง "ยุทธศาสตร์ที่ ๓ สินค้าอัตลักษณ์อุตสาหกรรม หัตถอุตสาหกรรม ผลิตภัณฑ์ชุมชน จากฐานทุนทางสังคมและวัฒนธรรม

ข.ยุทธศาสตร์การพัฒนาขององค์กรปกครองส่วนท้องถิ่นจังหวัดลำปาง "ยุทธศาสตร์ที่ ๔ การพัฒนาเศรษฐกิจ"

๒.ประเด็นยุทธศาสตร์ "พัฒนาเศรษฐกิจเพื่อสร้างงาน สร้างรายได้ อย่างสมดุล" (เป้าประสงค์ ๒.๔ /KPI ๒.๔ร้อยละของความสำเร็จตามเป้าหมายผลผลิตด้านการพาณิชย์และการลงทุนขององค์การบริหารส่วนจังหวัดลำปาง)

๒.๔ กลยุทธ์ "พัฒนาและส่งเสริมให้มีการกระจายสินค้าที่ผลิตในจังหวัดลำปางออกสู่ตลาดทั้งภายในและภายนอกประเทศ"

แผนงาน "๒.๓ สังคมสงเคราะห์"

ที่	โครงการ	วัตถุประสงค์	เป้าหมาย (ผลผลิตของโครงการ)	งบประมาณ					ตัวชี้วัด (KPI)	ผลที่คาดว่าจะได้รับ	หน่วยงาน รับผิดชอบหลัก
				พ.ศ.๒๕๖๖	พ.ศ.๒๕๖๗	พ.ศ.๒๕๖๘	พ.ศ.๒๕๖๙	พ.ศ.๒๕๗๐			
๒๓	โครงการพัฒนาศักยภาพและพัฒนาคุณภาพชีวิตสตรี จังหวัดลำปาง	เพื่อพัฒนาศักยภาพและพัฒนาคุณภาพชีวิตสตรีจังหวัดลำปาง ให้ความรู้เกี่ยวกับการทำการตลาดแบบออนไลน์	๑.จัดอบรมให้ความรู้เกี่ยวกับการทำตลาดแบบออนไลน์ ๒.ฝึกปฏิบัติเกี่ยวกับการถ่ายภาพและการสร้างเพจ	๕๐๐,๐๐๐	๕๐๐,๐๐๐	๕๐๐,๐๐๐	๕๐๐,๐๐๐	๕๐๐,๐๐๐	P๒.๔.๒ ร้อยละของการเพิ่มขึ้นของรายได้จากการจำหน่ายสินค้าไม่น้อยกว่า ๘๐	สตรีจังหวัดลำปางมีความรู้เกี่ยวกับการทำการตลาดออนไลน์ เพิ่มช่องทางสร้างรายได้และมีคุณภาพชีวิตที่ดี	อบจ.ลำปาง (สำนักปลัดฯ)

๒. บัญชีโครงการพัฒนา

รายละเอียดโครงการพัฒนา

แผนพัฒนาองค์การบริหารส่วนจังหวัดลำปาง (พ.ศ.๒๕๖๖-๒๕๗๐)

จากการทบทวนแผนพัฒนาองค์การบริหารส่วนจังหวัดลำปาง (พ.ศ.๒๕๖๑-๒๕๖๕) เพิ่มเติม ฉบับที่ ๖

ก.ยุทธศาสตร์จังหวัดลำปาง "ยุทธศาสตร์ที่ ๓ สินค้าอัตลักษณ์อุตสาหกรรม หัตถอุตสาหกรรม ผลิตภัณฑ์ชุมชน จากฐานทุนทางสังคมและวัฒนธรรม

ข.ยุทธศาสตร์การพัฒนาขององค์กรปกครองส่วนท้องถิ่นจังหวัดลำปาง "ยุทธศาสตร์ที่ ๔ การพัฒนาเศรษฐกิจ"

๒.ประเด็นยุทธศาสตร์ "พัฒนาเศรษฐกิจเพื่อสร้างงาน สร้างรายได้ อย่างสมดุล" (เป้าประสงค์ ๒.๔ /KPI ๒.๔ร้อยละของความสำเร็จตามเป้าหมายผลผลิตด้านการพาณิชย์และการลงทุนขององค์การบริหารส่วนจังหวัดลำปาง)

๒.๔ กลยุทธ์ "พัฒนาและส่งเสริมให้มีการกระจายสินค้าที่ผลิตในจังหวัดลำปางออกสู่ตลาดทั้งภายในและภายนอกประเทศ"

แผนงาน "๒.๕ การส่งเสริมความเข้มแข็งของชุมชน"

ที่	โครงการ	วัตถุประสงค์	เป้าหมาย (ผลผลิตของโครงการ)	งบประมาณ					ตัวชี้วัด (KPI)	ผลที่คาดว่าจะได้รับ	หน่วยงาน รับผิดชอบหลัก
				พ.ศ.๒๕๖๖	พ.ศ.๒๕๖๗	พ.ศ.๒๕๖๘	พ.ศ.๒๕๖๙	พ.ศ.๒๕๗๐			
๒๔	โครงการเพิ่มศักยภาพและยกระดับการตลาดผ่านช่องทางออนไลน์ SME New Normal : e-Trading	๑. เพื่อส่งเสริม สนับสนุนประชาชนผู้ประกอบการอาชีพในจังหวัดลำปาง/สินค้าท้องถิ่นจังหวัดลำปาง ให้เปลี่ยนรูปแบบการตลาด จากเดิมไปสู่การทำตลาด e-Business เพิ่มช่องทางการค้า โดยใช้ระบบ Online ตั้งแต่การทำธุรกรรม (e-Business) ต้นน้ำไปจนถึงปลายน้ำ (Supply Chain) ๒. เพื่อส่งเสริมการตลาดออนไลน์ให้มีความสามารถขับเคลื่อนการตลาดสำหรับประชาชนผู้ประกอบการอาชีพในจังหวัดลำปางได้อย่างมีประสิทธิภาพและมีระบบ ๓. เพื่อพัฒนารูปแบบการบริหารจัดการตลาดออนไลน์ให้เป็นช่องทางตลาดที่ยั่งยืน ๔. เพื่อสร้างช่องทางตลาดใหม่ๆในการค้าขายให้กับประชาชนผู้ประกอบการอาชีพในจังหวัดลำปาง	เพิ่มยอดขายให้กับประชาชนและผู้ประกอบการอาชีพต่างๆในจังหวัดลำปาง จำนวน ๖ กลุ่ม ได้แก่ ๑.กลุ่มประเภทอาหาร ๒.กลุ่มประเภทเครื่องดื่ม ๓.กลุ่มประเภทผ้าและเครื่องแต่งกาย ๔.กลุ่มประเภทของใช้และเครื่องประดับ ๕.กลุ่มประเภทสมุนไพรที่ไม่ใช่อาหาร ๖.กลุ่มประเภทงานเกษตร จำนวน ๒๐๐ ราย	๕,๐๐๐,๐๐๐	๕,๐๐๐,๐๐๐	๕,๐๐๐,๐๐๐	๕,๐๐๐,๐๐๐	๕,๐๐๐,๐๐๐	P๒.๔.๑ ระดับความสำเร็จของการสร้างช่องทางจัดจำหน่ายสินค้า อยู่ในเกณฑ์ "ระดับดี"	๑. ยอดจำหน่ายสินค้าเพิ่มขึ้น คิดเป็นร้อยละ ๒๐ ๒. สร้างการรับรู้การส่งเสริมการตลาดบนความปกติใหม่ (New Normal) ผ่านช่องทางออนไลน์ ๓. กระตุ้นการใช้จ่ายของคนจังหวัดลำปางในการซื้อสินค้าผ่านช่องทางออนไลน์	อบจ.ลำปาง (สำนักปลัด)
๒๕	โครงการทรมลสินค้าชุมชน ท้องถิ่นลำปาง	๑. เพื่อให้ผู้ประกอบการผลิตภัณฑ์ท้องถิ่น จำนวน ๕ อำเภอ ได้แก่ อำเภอเกาะคา อำเภอเสริมงาม อำเภอสบปราบ อำเภอเถิน และอำเภอแม่พริก จังหวัดลำปาง มีช่องทางการตลาดและโปรโมตสินค้า ๒. เพื่อฟื้นฟูเศรษฐกิจของชุมชนและท้องถิ่น จำนวน ๕ อำเภอ ได้แก่ อำเภอเกาะคา	ผู้ประกอบการผลิตภัณฑ์ท้องถิ่นและชุมชน จำนวน ๕ อำเภอ ประกอบด้วย อำเภอเกาะคา อำเภอเสริมงาม อำเภอสบปราบ อำเภอเถิน และอำเภอแม่พริก จังหวัดลำปาง จำนวน ๑๐๐ ราย	๓,๐๐๐,๐๐๐	๓,๐๐๐,๐๐๐	๓,๐๐๐,๐๐๐	๓,๐๐๐,๐๐๐	๓,๐๐๐,๐๐๐	P๒.๔.๑ ระดับความสำเร็จของการสร้างช่องทางจัดจำหน่ายสินค้า อยู่ในเกณฑ์ "ระดับดี"	ผู้ประกอบการผลิตภัณฑ์ท้องถิ่นและชุมชน จำนวน ๕ อำเภอ มีช่องทางการตลาดและโปรโมตสินค้าเพิ่มขึ้น และมีการจัดแสดงโชว์ผลิตภัณฑ์ท้องถิ่นและชุมชนของจังหวัดลำปาง	อบจ.ลำปาง (สำนักปลัด)

๒.ประเด็นยุทธศาสตร์ "พัฒนาเศรษฐกิจเพื่อสร้างงาน สร้างรายได้ อย่างสมดุล" (เป้าประสงค์ ๒.๔ /KPI ๒.๔)ร้อยละของความสำเร็จตามเป้าหมายผลผลิตด้านการพาณิชย์และการลงทุนขององค์การบริหารส่วนจังหวัดลำปาง)

๒.๔ กลยุทธ์ "พัฒนาและส่งเสริมให้มีการกระจายสินค้าที่ผลิตในจังหวัดลำปางออกสู่ตลาดทั้งภายในและภายนอกประเทศ"

แผนงาน "๒.๕ การส่งเสริมความเข้มแข็งของชุมชน"

ที่	โครงการ	วัตถุประสงค์	เป้าหมาย (ผลผลิตของโครงการ)	งบประมาณ					ตัวชี้วัด (KPI)	ผลที่คาดว่าจะได้รับ	หน่วยงาน รับผิดชอบหลัก
				พ.ศ.๒๕๖๖	พ.ศ.๒๕๖๗	พ.ศ.๒๕๖๘	พ.ศ.๒๕๖๙	พ.ศ.๒๕๗๐			
๒๖	โครงการมหกรรมของดีและส่งเสริมการท่องเที่ยวบ้านหูก	อำเภอเสริมงาม อำเภอสบปราบ อำเภอเถิน และอำเภอแม่พริก จังหวัดลำปาง ที่ได้รับผลกระทบจากสถานการณ์การระบาดของโรคติดเชื้อไวรัสโคโรนา ๒๐๑๙	ผู้ประกอบการผลิตภัณฑ์ท้องถิ่น และชุมชน จำนวน ๕ อำเภอ ประกอบด้วย อำเภอแม่ทะ อำเภอแม่เมษา อำเภองาว อำเภอห้างฉัตร อำเภอเมืองลำปาง จังหวัดลำปาง อำเภอแม่เมษา อำเภองาว อำเภอห้างฉัตร และอำเภอเมืองลำปาง จังหวัดลำปาง จำนวน ๑๐๐ ราย	๓,๐๐๐,๐๐๐	๓,๐๐๐,๐๐๐	๓,๐๐๐,๐๐๐	๓,๐๐๐,๐๐๐	๓,๐๐๐,๐๐๐	P๒.๔.๑ ระดับความสำเร็จของการสร้างช่องทางจัดการจำหน่ายสินค้า อยู่ในเกณฑ์ "ระดับดี"	ผู้ประกอบการผลิตภัณฑ์ท้องถิ่น และชุมชน จำนวน ๕ อำเภอ มีช่องทางการตลาดและโปรโมตสินค้าเพิ่มขึ้น และมีการจัดแสดงโชว์ผลิตภัณฑ์ท้องถิ่นและชุมชนของจังหวัดลำปาง	อบจ.ลำปาง (สำนักปลัด)
๒๗	โครงการลานของดี วิถีพอเพียง	อำเภอเสริมงาม อำเภอสบปราบ อำเภอเถิน และอำเภอแม่พริก จังหวัดลำปาง ที่ได้รับผลกระทบจากสถานการณ์การระบาดของโรคติดเชื้อไวรัสโคโรนา ๒๐๑๙	ผู้ประกอบการผลิตภัณฑ์ท้องถิ่น และชุมชน จำนวน ๓ อำเภอ ประกอบด้วย อำเภอแจ้ห่ม อำเภอเมืองปาน และอำเภอวังเหนือ จังหวัดลำปาง อำเภอเมืองปาน และอำเภอวังเหนือ จังหวัดลำปาง จำนวน ๑๐๐ ราย	๓,๐๐๐,๐๐๐	๓,๐๐๐,๐๐๐	๓,๐๐๐,๐๐๐	๓,๐๐๐,๐๐๐	๓,๐๐๐,๐๐๐	P๒.๔.๑ ระดับความสำเร็จของการสร้างช่องทางจัดการจำหน่ายสินค้า อยู่ในเกณฑ์ "ระดับดี"	ผู้ประกอบการผลิตภัณฑ์ท้องถิ่น และชุมชน จำนวน ๓ อำเภอ มีช่องทางการตลาดและโปรโมตสินค้าเพิ่มขึ้น และมีการจัดแสดงโชว์ผลิตภัณฑ์ท้องถิ่นและชุมชนของจังหวัดลำปาง	อบจ.ลำปาง (สำนักปลัด)

๒.ประเด็นยุทธศาสตร์ "พัฒนาเศรษฐกิจเพื่อสร้างงาน สร้างรายได้ อย่างสมดุล" (เป้าประสงค์ ๒.๔ /KPI ๒.๔)ร้อยละของความเร็จตามเป้าหมายผลผลิตด้านการพาณิชย์และการลงทุนขององค์การบริหารส่วนจังหวัดลำปาง)

๒.๔ กลยุทธ์ "พัฒนาและส่งเสริมให้มีการกระจายสินค้าที่ผลิตในจังหวัดลำปางออกสู่ตลาดทั้งภายในและภายนอกประเทศ"

แผนงาน "๒.๕ การส่งเสริมความเข้มแข็งของชุมชน"

ที่	โครงการ	วัตถุประสงค์	เป้าหมาย (ผลผลิตของโครงการ)	งบประมาณ					ตัวชี้วัด (KPI)	ผลที่คาดว่าจะ จะได้รับ	หน่วยงาน รับผิดชอบหลัก
				พ.ศ.๒๕๖๖	พ.ศ.๒๕๖๗	พ.ศ.๒๕๖๘	พ.ศ.๒๕๖๙	พ.ศ.๒๕๗๐			
๒๘	โครงการจัดงานแสดงผลงานและจำหน่ายผลิตภัณฑ์กลุ่มแม่บ้านเกษตรกร อำเภอเมืองลำปาง จังหวัดลำปาง	๑. เพื่อจัดแสดงผลงานและจำหน่ายผลิตภัณฑ์กลุ่มแม่บ้านเกษตรกรจังหวัดลำปาง ๒. เพื่อพัฒนาความรู้และทักษะด้านการผลิตและแปรรูปสินค้าเกษตรให้สอดคล้องกับความต้องการของตลาด ๓. เพื่อส่งเสริมและสนับสนุนให้กลุ่มเกษตรกรมีความเข้มแข็งในรูปแบบการรวมกลุ่มและพัฒนาไปสู่เครือข่ายกิจกรรมเพื่อช่วยเหลือกันในการประกอบอาชีพการเกษตรให้สามารถพึ่งตนเองมีความมั่นคงทางอาชีพ และมีคุณภาพชีวิตที่ดี	จัดงานแสดงผลงานและจำหน่ายผลิตภัณฑ์ทางการเกษตร จำนวน ๑ ครั้ง	๑๐๐,๐๐๐	๑๐๐,๐๐๐	๑๐๐,๐๐๐	๑๐๐,๐๐๐	๑๐๐,๐๐๐	P๒.๔.๑ ระดับความสำเร็จของการสร้างช่องทางการจัดจำหน่ายสินค้า อยู่ในเกณฑ์ "ระดับดี"	๑. เกิดการประชาสัมพันธ์ผลสำเร็จของการดำเนินงานส่งเสริมอาชีพด้านเกษตรกรรมของจังหวัดลำปางอย่างแพร่หลาย ๒. ประชาชนจังหวัดลำปางที่เข้าร่วมแสดงผลงานและจำหน่ายผลิตภัณฑ์ในงานมีรายได้เพิ่มขึ้น ๓. ประชาชนจังหวัดลำปางมีคุณภาพชีวิตที่ดีขึ้น	อบจ.ลำปาง (สำนักปลัด)
๒๙	โครงการสร้างผู้ประกอบการค้าออนไลน์และยกระดับผลิตภัณฑ์เวชสำอางและชาสมุนไพรให้ได้มาตรฐานในชุมชน ๑๓ อำเภอ จังหวัดลำปาง	๑. เพื่อสร้างผู้ประกอบการใหม่ในชุมชนจำนวน ๘๐๐ ครั้งเรือน ๑๓ อำเภอ เพื่อรองรับแพลตฟอร์มและผลิตภัณฑ์ชุมชนใหม่จากการแปรรูปสมุนไพร ๒. เพื่อสร้างนวัตกรรมใหม่จากการแปรรูปสมุนไพร จำนวน ๕ ผลิตภัณฑ์และยกระดับให้ได้การรับรองมาตรฐาน ๓. เพื่อส่งเสริมให้เกิดโรงงานชุมชนต้นแบบมาตรฐานพร้อมยื่นขอรับรองมาตรฐานจำนวน ๑๓ อำเภอ ๔. เพื่อสร้างแพลตฟอร์มและระบบบริหารจัดการนำผลิตภัณฑ์ชุมชนออกสู่ตลาดการค้าออนไลน์อย่างเป็นระบบ ๕. เพื่อสร้างนวัตกรรมใหม่จากการแปรรูปสมุนไพรท้องถิ่น เป็นชาสมุนไพร และยกกระดับให้ได้การรับรองมาตรฐาน (Primary GMP) ที่สามารถส่งออกต่างประเทศได้ ๖. เพื่อถ่ายทอดองค์ความรู้ในการพัฒนาผลิตภัณฑ์แปรรูปชาสมุนไพรลงสู่วิสาหกิจ	ประชาชนจังหวัดลำปางทั้ง ๑๓ อำเภอ โดยมีรายละเอียดโครงการย่อย ดังนี้ ๑. โครงการสร้างผู้ประกอบการค้าออนไลน์และยกระดับผลิตภัณฑ์ฯ ระยะที่ ๑	๕,๐๐๐,๐๐๐	๕,๐๐๐,๐๐๐	๕,๐๐๐,๐๐๐	๕,๐๐๐,๐๐๐	๕,๐๐๐,๐๐๐	P๒.๔.๒ ร้อยละของการเพิ่มขึ้นของรายได้จากการจำหน่ายสินค้า ไม่น้อยกว่า ๘๐	๑. มีผู้ประกอบการใหม่ในชุมชน ไม่น้อยกว่า ๘๐๐ ครั้งเรือนในพื้นที่จังหวัดลำปาง ๒. เกิดนวัตกรรมใหม่จากการแปรรูปชาสมุนไพรและมีมาตรฐานออนไลน์ ๓. เกิดโรงงานชุมชนต้นแบบใน ๑๓ อำเภอ ๔. มีแพลตฟอร์มการค้าออนไลน์พร้อมระบบบริหารจัดการออนไลน์ ๕. ชาสมุนไพรได้รับมาตรฐานจากสำนักงานคณะกรรมการอาหารและยาตามมาตรฐานของ Primary GMP ๖. มีผลิตภัณฑ์แปรรูปชาสมุนไพรออกจำหน่ายสู่ท้องตลาด ๗. โรงงานชุมชนต้นแบบเข้าสู่กระบวนการมาตรฐานสำนักงาน	อบจ.ลำปาง (สำนักปลัด)

๒.ประเด็นยุทธศาสตร์ "พัฒนาเศรษฐกิจเพื่อสร้างงาน สร้างรายได้ อย่างสมดุล" (เป้าประสงค์ ๒.๔ /KPI ๒.๔ร้อยละของความสำเร็จตามเป้าหมายผลผลิตด้านการพาณิชย์และการลงทุนขององค์การบริหารส่วนจังหวัดลำปาง)

๒.๔ กลยุทธ์ "พัฒนาและส่งเสริมให้มีการกระจายสินค้าที่ผลิตในจังหวัดลำปางออกสู่ตลาดทั้งภายในและภายนอกประเทศ"

แผนงาน "๒.๕ การส่งเสริมความเข้มแข็งของชุมชน"

ที่	โครงการ	วัตถุประสงค์	เป้าหมาย (ผลผลิตของโครงการ)	งบประมาณ					ตัวชี้วัด (KPI)	ผลที่คาดว่าจะ ได้รับ	หน่วยงาน รับผิดชอบหลัก
				พ.ศ.๒๕๖๖	พ.ศ.๒๕๖๗	พ.ศ.๒๕๖๘	พ.ศ.๒๕๖๙	พ.ศ.๒๕๗๐			
		ชุมชนในพื้นที่ ๑๓ อำเภอ ๗. เพื่อให้เกิดโรงงานชุมชนแปรรูปสมุนไพร มาตรฐาน Primary GMP ต้นแบบ ๑๓ อำเภอ เพื่อยกระดับผลิตภัณฑ์ชุมชน ๘. เพื่อให้เกิดแปลงสมุนไพรสาธิตเพื่อลด รายจ่ายและสร้างรายได้ จำนวน ๑๓ อำเภอ								คณะกรรมการอาหารและยา ๘. มีแปลงสาธิตสมุนไพรประชาชน มีรายได้ ลดรายจ่ายในครัวเรือน	

๒. บัญชีโครงการพัฒนา

รายละเอียดโครงการพัฒนา

แผนพัฒนาองค์การบริหารส่วนจังหวัดลำปาง (พ.ศ.๒๕๖๖-๒๕๗๐)

จากกาบทบทวนแผนพัฒนาองค์การบริหารส่วนจังหวัดลำปาง (พ.ศ.๒๕๖๑-๒๕๖๕) เพิ่มเติม ฉบับที่ ๖

ก.ยุทธศาสตร์จังหวัดลำปาง "ยุทธศาสตร์ที่ ๑ การพัฒนาการท่องเที่ยวเชิงสร้างสรรค์ "

ข.ยุทธศาสตร์การพัฒนาขององค์กรปกครองส่วนท้องถิ่นจังหวัดลำปาง "ยุทธศาสตร์ที่ ๔ การพัฒนาเศรษฐกิจ"

๓.ประเด็นยุทธศาสตร์ "ส่งเสริมการท่องเที่ยววิถีใหม่"(เป้าประสงค์ ๓.๑/KPI๓.๑ ร้อยละแผนงานหรือโครงการพัฒนาการท่องเที่ยวที่มีลักษณะเป้าหมายเฉพาะ(Niche Tourism) ที่มีผลสำเร็จในระดับ"ดี"ขึ้นไป

๓.๑ กลยุทธ์ "ส่งเสริมการพัฒนาแหล่งท่องเที่ยวให้เป็นแหล่งท่องเที่ยววิถีใหม่แหล่งท่องเที่ยวเป้าหมายเฉพาะ (Niche Tourism) "

แผนงาน ๒.๖. การศาสนา วัฒนธรรม และนันทนาการ

ที่	โครงการ	วัตถุประสงค์	เป้าหมาย (ผลผลิตของโครงการ)	งบประมาณ					ตัวชี้วัด (KPI)	ผลที่คาดว่าจะได้รับ	หน่วยงาน รับผิดชอบหลัก
				พ.ศ.๒๕๖๖	พ.ศ.๒๕๖๗	พ.ศ.๒๕๖๘	พ.ศ.๒๕๖๙	พ.ศ.๒๕๗๐			
๑	โครงการเตรียมความพร้อมเข้าสู่การท่องเที่ยวเชิงธรรมิ จังหวัดลำปาง	๑.เพื่อสร้างองค์ความรู้ให้แก่ข้าราชการ /พนักงานองค์กรปกครองส่วนท้องถิ่น ระดับอำเภอ/ตำบล ผู้นำชุมชน กำนัน ผู้ใหญ่บ้าน และกลุ่มวิสาหกิจท่องเที่ยวโดยชุมชน ๒.เพื่อทราบถึงข้อมูลทางประวัติศาสตร์ ภูมิศาสตร์ ของแต่ละอำเภอ ๓.เพื่อกระตุ้นจิตสำนึกของข้าราชการ พนักงานองค์กรปกครองส่วนท้องถิ่น ระดับอำเภอ/ตำบล ผู้นำชุมชน กำนัน ผู้ใหญ่บ้าน และกลุ่มวิสาหกิจท่องเที่ยวโดยชุมชน ๔.เพื่อกระตุ้นให้เกิดความคิดในการจัดการเชิงธุรกิจภายในกลุ่ม หรือหมู่บ้าน หรือชุมชนในการสร้างงาน ๕.เพื่อประชาสัมพันธ์แหล่งท่องเที่ยวเชิงธรรมิจังหวัดลำปางให้เป็นที่ยูู้จักกันอย่างแพร่หลาย	๑.ในพื้นที่ ๖ อำเภอมีนักท่องเที่ยวด้านธรรมิวิทยา ด้านการท่องเที่ยวเชิงธรรมิและการท่องเที่ยวเชื่อมโยงเพื่อนำไปบริหารจัดการท่องเที่ยวอย่างเป็นระบบ โดยยึดโยงการท่องเที่ยวเชิงธรรมิ จำนวน ๖๐๐ คน ๒.มีสื่อมวลชนส่วนกลางและส่วนภูมิภาค จำนวน ๕๐ คน เข้าใจการท่องเที่ยวเชิงธรรมิของจังหวัดลำปาง และเข้าสู่" Lampang Geopark" หรือ "อุทยานธรรมิจังหวัดลำปาง" ทำให้เกิดการท่องเที่ยวอย่างยั่งยืนและเป็นระบบ ๓.มีการเผยแพร่ประชาสัมพันธ์ทางสื่อออนไลน์ที่ไม่มีค่าใช้จ่ายในการเผยแพร่ ให้เป็นที่ยูู้จักทางสื่อออนไลน์ อย่างน้อย ๑ ช่อง ๔.สร้างเครือข่ายการท่องเที่ยวเชิงธรรมิ และการสร้างการมีส่วนร่วมกับบุคคลในจังหวัดลำปางทุกระดับพื้นที่อำเภอ น่านอง ๖ อำเภอ	๑,๕๘๘,๖๘๐	๑,๕๘๘,๖๘๐	๑,๕๘๘,๖๘๐	๑,๕๘๘,๖๘๐	๑,๕๘๘,๖๘๐	P๓.๑.๑ ระดับความสำเร็จของการส่งเสริมและพัฒนาแหล่งท่องเที่ยวใหม่ อยู่ในเกณฑ์"ระดับดี"	๑.ในพื้นที่ ๖ อำเภอมีนักท่องเที่ยวด้านธรรมิวิทยา ด้านการท่องเที่ยวเชิงธรรมิและการท่องเที่ยวเชื่อมโยงเพื่อนำไปบริหารจัดการท่องเที่ยวอย่างเป็นระบบ โดยยึดโยงการท่องเที่ยวเชิงธรรมิ ๒.มีสื่อมวลชนส่วนกลางและส่วนภูมิภาค เข้าใจการท่องเที่ยวเชิงธรรมิของจังหวัดลำปาง และเข้าสู่" Lampang Geopark" หรือ "อุทยานธรรมิจังหวัดลำปาง" ทำให้เกิดการท่องเที่ยวอย่างยั่งยืนและเป็นระบบ ๓.มีการเผยแพร่ประชาสัมพันธ์ทางสื่อออนไลน์ที่ไม่มีค่าใช้จ่ายในการเผยแพร่ ให้เป็นที่ยูู้จักทางสื่อออนไลน์ ๔.สร้างเครือข่ายการท่องเที่ยวเชิงธรรมิ และการสร้างการมีส่วนร่วมกับบุคคลในน่านอง	อบจ.ลำปาง (สำนักปลัด)

๒. บัญชีโครงการพัฒนา

รายละเอียดโครงการพัฒนา

แผนพัฒนาองค์การบริหารส่วนจังหวัดลำปาง (พ.ศ.๒๕๖๖-๒๕๗๐)

จากการทบทวนแผนพัฒนาองค์การบริหารส่วนจังหวัดลำปาง (พ.ศ.๒๕๖๑-๒๕๖๕) เพิ่มเติม ฉบับที่ ๖

ก.ยุทธศาสตร์จังหวัดลำปาง "ยุทธศาสตร์ที่ ๑ การพัฒนาการท่องเที่ยวเชิงสร้างสรรค์ "

ข.ยุทธศาสตร์การพัฒนาขององค์กรปกครองส่วนท้องถิ่นจังหวัดลำปาง "ยุทธศาสตร์ที่ ๔ การพัฒนาเศรษฐกิจ"

๓.ประเด็นยุทธศาสตร์ "ส่งเสริมการท่องเที่ยววิถีใหม่"(เป้าประสงค์ ๓.๑/KPI๓.๑ ร้อยละแผนงานหรือโครงการพัฒนาการท่องเที่ยวที่มีลักษณะเป้าหมายเฉพาะ(Niche Tourism) ที่มีผลสำเร็จในระดับ"ดี"ขึ้นไป

๓.๑ กลยุทธ์ "ส่งเสริมการพัฒนาแหล่งท่องเที่ยวให้เป็นแหล่งท่องเที่ยววิถีใหม่แหล่งท่องเที่ยวเป้าหมายเฉพาะ (Niche Tourism)"

แผนงาน ๒.๖. การศาสนา วัฒนธรรม และนันทนาการ

ที่	โครงการ	วัตถุประสงค์	เป้าหมาย (ผลผลิตของโครงการ)	งบประมาณ					ตัวชี้วัด (KPI)	ผลที่คาดว่าจะได้รับ	หน่วยงาน รับผิดชอบหลัก
				พ.ศ.๒๕๖๖	พ.ศ.๒๕๖๗	พ.ศ.๒๕๖๘	พ.ศ.๒๕๖๙	พ.ศ.๒๕๗๐			
๒	โครงการลำปางรถม้าคาร์นิวัล	เพื่อพัฒนา/ส่งเสริมการท่องเที่ยวของจังหวัดลำปาง	-ร่วมจัดโครงการลำปางรถม้าคาร์นิวัล โดยการส่งเสริมและกระตุ้นการท่องเที่ยว ในจังหวัดลำปาง - ประชาสัมพันธ์การจัดกิจกรรม ให้ประชาชนทั่วไปได้รับทราบ - จัดกิจกรรมอื่นๆที่จำเป็นและเกี่ยวข้อง	๒,๕๐๐,๐๐๐	๒,๕๐๐,๐๐๐	๒,๕๐๐,๐๐๐	๒,๕๐๐,๐๐๐	๒,๕๐๐,๐๐๐	P.๓.๑.๒ ร้อยละของรายได้ จากการท่องเที่ยวของ จังหวัดลำปางเพิ่มขึ้น ไม่น้อยกว่า ๕	จัดกิจกรรมเพื่อให้เกิดประโยชน์ แก่ส่วนรวม	อบจ.ลำปาง (สำนักปลัด)

๒. บัญชีโครงการพัฒนา

รายละเอียดโครงการพัฒนา
แผนพัฒนาองค์การบริหารส่วนจังหวัดลำปาง (พ.ศ.๒๕๖๖-๒๕๗๐)
จากการทบทวนแผนพัฒนาองค์การบริหารส่วนจังหวัดลำปาง (พ.ศ.๒๕๖๑-๒๕๖๕) เพิ่มเติม ฉบับที่ ๖

ก.ยุทธศาสตร์จังหวัดลำปาง "ยุทธศาสตร์ที่ ๑ การพัฒนาการท่องเที่ยวเชิงสร้างสรรค์ "

ข.ยุทธศาสตร์การพัฒนาขององค์กรปกครองส่วนท้องถิ่นจังหวัดลำปาง "ยุทธศาสตร์ที่ ๔ การพัฒนาเศรษฐกิจ"

๓.ประเด็นยุทธศาสตร์ "ส่งเสริมการท่องเที่ยววิถีใหม่" (เป้าประสงค์ ๓.๒/KPI ๓.๒ ร้อยละแผนงานหรือโครงการพัฒนาการท่องเที่ยวโดยชุมชนที่มีผลสำเร็จในระดับ"ดี"ขึ้นไป

๓.๒ กลยุทธ์ "สร้างแลพัฒนาแหล่งท่องเที่ยวโดยชุมชนวิถีใหม่ (Community - based tourism)"

แผนงาน ๒.๖. การศาสนา วัฒนธรรม และนันทนาการ

ที่	โครงการ	วัตถุประสงค์	เป้าหมาย (ผลผลิตของโครงการ)	งบประมาณ					ตัวชี้วัด (KPI)	ผลที่คาดว่าจะได้รับ	หน่วยงาน รับผิดชอบหลัก
				พ.ศ.๒๕๖๔	พ.ศ.๒๕๖๕	พ.ศ.๒๕๖๖	พ.ศ.๒๕๖๗	พ.ศ.๒๕๖๘			
๓	โครงการศึกษาวิจัยความเป็นไปได้ของชุดโครงการพัฒนาและส่งเสริมศักยภาพอุตสาหกรรม สร้างสรรค์ จังหวัดลำปาง (ตามแนวทางเครือข่ายเมืองสร้างสรรค์ขององค์การยูเนสโก เรื่อง การท่องเที่ยวอย่างยั่งยืน (Sustainable Tourism)	เพื่อศึกษาวิเคราะห์ถึงความเป็นไปได้ในการดำเนินงานชุดโครงการพัฒนาและส่งเสริมศักยภาพอุตสาหกรรม สร้างสรรค์ จังหวัดลำปาง (ตามแนวทางเครือข่ายเมืองสร้างสรรค์ขององค์การยูเนสโก เรื่อง การท่องเที่ยวอย่างยั่งยืน (Sustainable Tourism)	ทราบถึงข้อมูลผลการศึกษาวิจัยถึงความเป็นไปได้ความคุ้มค่าของงบประมาณที่จะดำเนินการ	๑๐๐,๐๐๐	๑๐๐,๐๐๐	๑๐๐,๐๐๐	๑๐๐,๐๐๐	๑๐๐,๐๐๐	จำนวนกิจกรรมส่งเสริมและพัฒนาการท่องเที่ยวที่อบจ.ดำเนินการร่วมกับหน่วยงานอื่น	องค์การบริหารส่วนจังหวัดลำปาง มีข้อมูลในการกำหนดแนวทางในการดำเนินงาน เกิดความคุ้มค่าในการใช้งบประมาณและเกิดประโยชน์สูงสุดต่อประชาชน	อบจ.ลำปาง (กองยุทธศาสตร์ฯ)

๒. บัญชีโครงการพัฒนา

รายละเอียดโครงการพัฒนา

แผนพัฒนาองค์การบริหารส่วนจังหวัดลำปาง (พ.ศ.๒๕๖๖-๒๕๗๐)

จากการทบทวนแผนพัฒนาองค์การบริหารส่วนจังหวัดลำปาง (พ.ศ.๒๕๖๑-๒๕๖๕) เพิ่มเติม ฉบับที่ ๖

ก.ยุทธศาสตร์จังหวัดลำปาง "ยุทธศาสตร์ที่ ๑ การพัฒนาการท่องเที่ยวเชิงสร้างสรรค์ "

ข.ยุทธศาสตร์การพัฒนาขององค์กรปกครองส่วนท้องถิ่นจังหวัดลำปาง "ยุทธศาสตร์ที่ ๔ การพัฒนาเศรษฐกิจ"

๓.ประเด็นยุทธศาสตร์ "ส่งเสริมการท่องเที่ยววิถีใหม่" (เป้าประสงค์ ๓.๓/KPI ๓.๓ ร้อยละแผนงานหรือโครงการที่สนกการตลาดแหล่งท่องเที่ยวที่มีผลสำเร็จในระดับ "ดี" ขึ้นไป)

๓.๓ กลยุทธ์ "ส่งเสริมตลาดการท่องเที่ยวทั้งในระบบการเดินทางเข้าสู่แหล่งท่องเที่ยวจริง การท่องเที่ยวโดยแบบโลกเสมือนปลายทาง (Metaverse-Tourism)"

แผนงาน ๒.๖. การศาสนา วัฒนธรรม และนันทนาการ

ที่	โครงการ	วัตถุประสงค์	เป้าหมาย (ผลผลิตของโครงการ)	งบประมาณ					ตัวชี้วัด (KPI)	ผลที่คาดว่าจะได้รับ	หน่วยงาน รับผิดชอบหลัก
				พ.ศ.๒๕๖๖	พ.ศ.๒๕๖๗	พ.ศ.๒๕๖๘	พ.ศ.๒๕๖๙	พ.ศ.๒๕๗๐			
๔	โครงการท่องเที่ยวลำปางในแบบออนไลน์เสมือนจริง (Lampang Virtual Tour)	๑.เพื่อสร้างประสบการณ์ท่องเที่ยวใหม่ในรูปแบบ Interactive Experience ให้กับนักท่องเที่ยวทั้งในประเทศและต่างประเทศผ่านแพลตฟอร์ม Virtual Tour ๒.เพื่อสร้างเครื่องมือทางการตลาดและส่งเสริมการขายสำหรับธุรกิจการท่องเที่ยว ๓.เพื่อให้ผู้ประกอบการร้านค้า ที่พัก ร้านอาหารและบริการที่เข้าร่วมโครงการได้มีระบบหน้าร้านออนไลน์ landing Page สำหรับการขาย ส่งจอง และการชำระเงินออนไลน์ ๔.เพื่อใช้เป็นโอกาสหรือทางเลือกประสบการณ์ท่องเที่ยวในบริเวณแหล่งท่องเที่ยวที่มีความอ่อนไหวต่อสิ่งแวดล้อมหรือวัฒนธรรมมากเกินไปที่จะอนุญาตให้นักท่องเที่ยวเข้าชมสถานที่จริงได้	๑.แพลตฟอร์ม Interactive Virtual Tour ภายใต้อินเทอร์เน็ตโดเมนเนมชื่อ "Lampangfromhome.com" และ แอปพลิเคชันชื่อ Lampang from home จำนวน ๑ ระบบ ๒.มีจุดท่องเที่ยวในระบบ Interactive Virtual Tour ไม่น้อยกว่า ๑๐ แห่ง พร้อมเครื่องมือมาตรฐานในระบบ Virtual Tour (Basic Virtual Tools) ๓.มีการปักหมุดบน Google Map หรือ Apple Map ของผู้ประกอบการร้านค้า ที่พัก ร้านอาหาร เชื่อมกับโซเชียลมีเดียพร้อม landing pape ไม่น้อยกว่า ๕๐ กิจการ	๘,๕๕๐,๐๐๐	๘,๕๕๐,๐๐๐	๘,๕๕๐,๐๐๐	๘,๕๕๐,๐๐๐	๘,๕๕๐,๐๐๐	๓.๓.๒ สัดส่วนของรายได้จากการท่องเที่ยวแบบโลกเสมือนเพิ่มขึ้น ไม่น้อยกว่าร้อยละ ๓ ของรายได้จากการท่องเที่ยวทั้งหมดของจังหวัดลำปาง	๑.มีแพลตฟอร์มบน www และ แอปพลิเคชันรองรับทั้ง iOS และ Android ๒. มีจุดท่องเที่ยว ๑๐ จุด	อบจ.ลำปาง (สำนักปลัด)

๒. บัญชีโครงการพัฒนา

รายละเอียดโครงการพัฒนา
แผนพัฒนาองค์การบริหารส่วนจังหวัดลำปาง (พ.ศ.๒๕๖๖-๒๕๗๐)
จากการทบทวนแผนพัฒนาองค์การบริหารส่วนจังหวัดลำปาง (พ.ศ.๒๕๖๑-๒๕๖๕) เพิ่มเติม ฉบับที่ ๖

ข.ยุทธศาสตร์การพัฒนาขององค์กรปกครองส่วนท้องถิ่นจังหวัดลำปาง "การพัฒนาโครงสร้างพื้นฐาน"

๔.ประเด็นยุทธศาสตร์ "พัฒนาโครงสร้างพื้นฐาน ทรัพยากรธรรมชาติ และสิ่งแวดล้อมแบบองค์รวม"(เป้าประสงค์ที่ ๔.๑/KPI๔.๑ ร้อยละผลสำเร็จของโครงการด้านคมนาคมขนส่ง หรือประเด็นปัญหาระดับพื้นที่ที่ถูกเลือกนำมาแก้ไข)

๔.๑ กลยุทธ์ "ก่อสร้าง ปรับปรุง บำรุงรักษาถนน สะพาน สายทางอื่นๆและความปลอดภัยทางถนน"

แผนงาน ๓.๑ "อุตสาหกรรมและการโยธา"

ที่	โครงการ	วัตถุประสงค์	ผลผลิตโครงการ	งบประมาณ					ตัวชี้วัด (KPI)	ผลที่คาดว่าจะได้รับ	หน่วยงานรับผิดชอบหลัก
				พ.ศ.๒๕๖๖	พ.ศ.๒๕๖๗	พ.ศ.๒๕๖๘	พ.ศ.๒๕๖๙	พ.ศ.๒๕๗๐			
๑	โครงการก่อสร้างถนนลูกรังบดอัดแน่นภายในศูนย์จัดการขยะมูลฝอยรวมแบบครบวงจร	๑. เพื่อก่อสร้างถนนที่ได้มาตรฐาน ๒. เพื่อบรรเทาความเดือดร้อนในการใช้เส้นทางสัญจรของประชาชน	ขนาดกว้าง ๔.๐๐-๕.๐๐ เมตร ยาวไม่น้อยกว่า ๑,๒๐๐ เมตร พร้อมงานปรับพื้นที่ รายละเอียดตามแบบแปลนขององค์การบริหารส่วนจังหวัดลำปาง	๑,๐๐๐,๐๐๐	๑,๐๐๐,๐๐๐	๑,๐๐๐,๐๐๐	๑,๐๐๐,๐๐๐	๑,๐๐๐,๐๐๐	ป๔.๑.๒ ร้อยละของถนน หรือสายทาง ที่ได้รับการซ่อมสร้างแล้วเสร็จตามแผนงานประจำปี ไม่น้อยกว่า ๘๐	ประชาชนได้รับความสะดวกและปลอดภัย ในการใช้เส้นทางสัญจรที่ได้มาตรฐาน	อบจ.ลำปาง (กองสาธารณสุข)
๒	โครงการก่อสร้างถนนลูกรังบดอัดแน่นบ้านแม่ฮวก หมู่ที่ ๓ ตำบลไหล่หิน อำเภอเกาะคา จังหวัดลำปาง	๑. เพื่อก่อสร้างถนนที่ได้มาตรฐาน ๒. เพื่อบรรเทาความเดือดร้อนในการใช้เส้นทางสัญจรของประชาชน	ขนาดผิวจราจรกว้าง ๕.๐๐ เมตร ๒,๑๐๐ เมตร (เป็นโครงการที่เกินศักยภาพขององค์กรปกครองส่วนท้องถิ่นอื่น) รายละเอียดตามแบบแปลนขององค์การบริหารส่วนจังหวัดลำปาง	๕๐๐,๐๐๐	๕๐๐,๐๐๐	๕๐๐,๐๐๐	๕๐๐,๐๐๐	๕๐๐,๐๐๐	ป๔.๑.๒ ร้อยละของถนน หรือสายทาง ที่ได้รับการซ่อมสร้างแล้วเสร็จตามแผนงานประจำปี ไม่น้อยกว่า ๘๐	ประชาชนได้รับความสะดวกและปลอดภัย ในการใช้เส้นทางสัญจรที่ได้มาตรฐาน	อบจ.ลำปาง (กองช่าง)
๓	โครงการก่อสร้างถนนลูกรังบดอัดแน่นทางหลวงท้องถิ่น สายทาง ลป.ถ. ๑-๐๐๐๐๘ บ้านข้าซ้อน - อ่างเก็บน้ำแม่เหิน อำเภอเกาะคา จังหวัดลำปาง	๑. เพื่อก่อสร้างถนนที่ได้มาตรฐาน ๒. เพื่อบรรเทาความเดือดร้อนในการใช้เส้นทางสัญจรของประชาชน	ขนาดผิวจราจรกว้าง ๗.๐๐ เมตร ยาว ๖๕๐ เมตร หน้า ๐.๒๐ เมตร หรือมีพื้นที่ไม่น้อยกว่า ๓,๒๕๐ เมตร รายละเอียดตามแบบแปลนฯ	๒๕๐,๐๐๐	๒๕๐,๐๐๐	๒๕๐,๐๐๐	๒๕๐,๐๐๐	๒๕๐,๐๐๐	ป๔.๑.๒ ร้อยละของถนน หรือสายทาง ที่ได้รับการซ่อมสร้างแล้วเสร็จตามแผนงานประจำปี ไม่น้อยกว่า ๘๐	ประชาชนได้รับความสะดวกและปลอดภัย ในการใช้เส้นทางสัญจรที่ได้มาตรฐาน	อบจ.ลำปาง (กองช่าง)
๔	โครงการก่อสร้างถนนลูกรังบดอัดแน่น บ้านสบสี่ หมู่ที่ ๖ ตำบลแจ้ซ้อน อำเภอเมืองปาน จังหวัดลำปาง	๑. เพื่อก่อสร้างถนนที่ได้มาตรฐาน ๒. เพื่อบรรเทาความเดือดร้อนในการใช้เส้นทางสัญจรของประชาชน	ขนาดผิวจราจรกว้าง ๕.๐๐ เมตร ยาว ๒,๕๐๐ เมตร รายละเอียดตามแบบแปลนขององค์การบริหารส่วนจังหวัดลำปาง	๕๐๐,๐๐๐	๕๐๐,๐๐๐	๕๐๐,๐๐๐	๕๐๐,๐๐๐	๕๐๐,๐๐๐	ป๔.๑.๒ ร้อยละของถนน หรือสายทาง ที่ได้รับการซ่อมสร้างแล้วเสร็จตามแผนงานประจำปี ไม่น้อยกว่า ๘๐	ประชาชนได้รับความสะดวกและปลอดภัย ในการใช้เส้นทางสัญจรที่ได้มาตรฐาน	อบจ.ลำปาง (กองช่าง)

๒. บัญชีโครงการพัฒนา

รายละเอียดโครงการพัฒนา

แผนพัฒนาองค์การบริหารส่วนจังหวัดลำปาง (พ.ศ.๒๕๖๖-๒๕๗๐)

จากการทบทวนแผนพัฒนาองค์การบริหารส่วนจังหวัดลำปาง (พ.ศ.๒๕๖๑-๒๕๖๕) เพิ่มเติม ฉบับที่ ๖

ก.ยุทธศาสตร์จังหวัดลำปาง "ยุทธศาสตร์ที่ ๑ การท่องเที่ยวเพื่อเรียนรู้และสร้างสรรค์ "

ข.ยุทธศาสตร์การพัฒนาขององค์กรปกครองส่วนท้องถิ่นจังหวัดลำปาง "การพัฒนาโครงสร้างพื้นฐาน"

๔.ประเด็นยุทธศาสตร์ "พัฒนาโครงสร้างพื้นฐาน ทวีพยากรธรรมชาติ และสิ่งแวดล้อมแบบองค์รวม"(เป้าประสงค์ที่ ๔.๑/KPI๔.๑ ร้อยละผลสำเร็จของโครงการด้านคมนาคมขนส่ง หรือประเด็นปัญหาระดับพื้นที่ที่ถูกเลือกนำมาแก้ไข)

๔.๑ กลยุทธ์ "ก่อสร้าง ปรับปรุง บำรุงรักษาถนน สะพาน และการบำรุงรักษาสายทางอื่นๆและความปลอดภัยทางถนน"

แผนงาน ๓.๑ "อุตสาหกรรมและการโยธา"

ที่	โครงการ	วัตถุประสงค์	(ผลผลิตโครงการ)	งบประมาณ					ตัวชี้วัด (KPI)	ผลที่คาดว่าจะได้รับ	หน่วยงานรับผิดชอบหลัก
				พ.ศ.๒๕๖๖	พ.ศ.๒๕๖๗	พ.ศ.๒๕๖๘	พ.ศ.๒๕๖๙	พ.ศ.๒๕๗๐			
๕	โครงการก่อสร้างถนนหินคลุกบ้านนาคัม หมู่ที่ ๒ ตำบลบ้านกิว - บ้านโป่งแน่น หมู่ที่ ๔ ตำบลบ้านบอม อำเภอแม่ทะ จังหวัดลำปาง	๑. เพื่อก่อสร้างถนนที่ได้มาตรฐาน ๒. เพื่อบรรเทาความเดือดร้อน ในการใช้เส้นทางสัญจร ของประชาชน	ขนาดกว้าง ๔.๐๐ - ๕.๐๐ เมตร ยาว ๒,๒๐๐ เมตร รายละเอียดตามแบบแปลนของ องค์การบริหารส่วนจังหวัดลำปาง	๒,๐๐๐,๐๐๐	๒,๐๐๐,๐๐๐	๒,๐๐๐,๐๐๐	๒,๐๐๐,๐๐๐	๒,๐๐๐,๐๐๐	ป๔.๑.๒ ร้อยละของถนน หรือ สายทาง ที่ได้รับการซ่อมสร้างแล้ว เสร็จตามแผนงานประจำปี ไม่ น้อยกว่า ๘๐	ประชาชนได้รับความ สะดวกและปลอดภัยใน การใช้เส้นทางสัญจร ที่ได้มาตรฐาน	อบจ.ลำปาง (กองช่าง)
๖	โครงการก่อสร้างถนนหินคลุกบดอัดแน่นเชื่อมระหว่าง บ้านใหม่พัฒนา หมู่ที่ ๑๓ - บ้านวังชัยพัฒนา หมู่ที่ ๑๖ ตำบลพิชัย อำเภอเมืองลำปาง จังหวัดลำปาง	๑. เพื่อก่อสร้างถนนที่ได้มาตรฐาน ๒. เพื่อบรรเทาความเดือดร้อน ในการใช้เส้นทางสัญจร ของประชาชน	ขนาดผิวจราจรกว้าง ๕.๐๐ เมตร ยาว ๖๐๐ เมตร (เป็นโครงการที่เกินศักยภาพของ องค์กรปกครองส่วนท้องถิ่นอื่น) รายละเอียดตามแบบแปลน ขององค์การบริหารส่วนจังหวัดลำปาง	๕๐๐,๐๐๐	๕๐๐,๐๐๐	๕๐๐,๐๐๐	๕๐๐,๐๐๐	๕๐๐,๐๐๐	ป๔.๑.๒ ร้อยละของถนน หรือ สายทาง ที่ได้รับการซ่อมสร้างแล้ว เสร็จตามแผนงานประจำปี ไม่ น้อยกว่า ๘๐	ประชาชนได้รับความ สะดวกและปลอดภัยใน การใช้เส้นทางสัญจร ที่ได้มาตรฐาน	อบจ.ลำปาง (กองช่าง)
๗	โครงการก่อสร้างถนนหินคลุกบดอัดแน่นเชื่อมระหว่าง บ้านต้นตอง หมู่ที่ ๕ - บ้านทรายใต้ หมู่ที่ ๘ ตำบลพิชัย อำเภอเมืองลำปาง จังหวัดลำปาง	๑. เพื่อก่อสร้างถนนที่ได้มาตรฐาน ๒. เพื่อบรรเทาความเดือดร้อน ในการใช้เส้นทางสัญจร ของประชาชน	ขนาดผิวจราจรกว้าง ๕.๐๐ เมตร ยาว ๖๐๐ เมตร (เป็นโครงการที่เกินศักยภาพขององค์กรปกครองส่วนท้องถิ่นอื่น) รายละเอียดตามแบบแปลนขององค์การบริหารส่วนจังหวัด	๕๐๐,๐๐๐	๕๐๐,๐๐๐	๕๐๐,๐๐๐	๕๐๐,๐๐๐	๕๐๐,๐๐๐	ป๔.๑.๒ ร้อยละของถนน หรือ สายทาง ที่ได้รับการซ่อมสร้างแล้ว เสร็จตามแผนงานประจำปี ไม่ น้อยกว่า ๘๐	ประชาชนได้รับความ สะดวกและปลอดภัยใน การใช้เส้นทางสัญจร ที่ได้มาตรฐาน	อบจ.ลำปาง (กองช่าง)
๘	โครงการก่อสร้างถนนหินคลุกบดอัดแน่นเชื่อมระหว่างบ้าน กล้ายแพะ หมู่ที่ ๒ ตำบลกล้วยหวาน อำเภอเมืองลำปาง - บ้านแม่ปุง หมู่ที่ ๗ ตำบลน้ำใจ อำเภอแม่ทะ จังหวัดลำปาง	๑. เพื่อก่อสร้างถนนที่ได้มาตรฐาน ๒. เพื่อบรรเทาความเดือดร้อน ในการใช้เส้นทางสัญจร ของประชาชน	ขนาดผิวจราจรกว้าง ๔.๐๐ เมตร ยาว ๗๕๐ เมตร (เป็น โครงการที่เกินศักยภาพขององค์กรปกครองส่วนท้องถิ่นอื่น) รายละเอียดตามแบบแปลนขององค์การบริหารส่วนจังหวัด ลำปาง	๕๐๐,๐๐๐	๕๐๐,๐๐๐	๕๐๐,๐๐๐	๕๐๐,๐๐๐	๕๐๐,๐๐๐	ป๔.๑.๒ ร้อยละของถนน หรือ สายทาง ที่ได้รับการซ่อมสร้างแล้ว เสร็จตามแผนงานประจำปี ไม่ น้อยกว่า ๘๐	ประชาชนได้รับความ สะดวกและปลอดภัยใน การใช้เส้นทางสัญจร ที่ได้มาตรฐาน	อบจ.ลำปาง (กองช่าง)
๙	โครงการก่อสร้างถนนหินคลุกบดอัดแน่นเชื่อมระหว่าง บ้านหมาก หมู่ที่ ๓ - บ้านแลง หมู่ที่ ๒ ตำบลบุญนาคพัฒนา อำเภอเมืองลำปาง จังหวัดลำปาง	๑. เพื่อก่อสร้างถนนที่ได้มาตรฐาน ๒. เพื่อบรรเทาความเดือดร้อน ในการใช้เส้นทางสัญจร ของประชาชน	ขนาดผิวจราจรกว้าง ๕.๐๐ เมตร ยาว ๖๐๐ เมตร (เป็นโครงการที่เกินศักยภาพขององค์กร ปกครองส่วนท้องถิ่นอื่น) รายละเอียดตามแบบแปลนของ อบจ.	๕๐๐,๐๐๐	๕๐๐,๐๐๐	๕๐๐,๐๐๐	๕๐๐,๐๐๐	๕๐๐,๐๐๐	ป๔.๑.๒ ร้อยละของถนน หรือ สายทาง ที่ได้รับการซ่อมสร้างแล้ว เสร็จตามแผนงานประจำปี ไม่ น้อยกว่า ๘๐	ประชาชนได้รับความ สะดวกและปลอดภัยใน การใช้เส้นทางสัญจร ที่ได้มาตรฐาน	อบจ.ลำปาง (กองช่าง)

๔.ประเด็นยุทธศาสตร์ "พัฒนาโครงสร้างพื้นฐาน ทรัพยากรธรรมชาติ และสิ่งแวดล้อมแบบองค์รวม"(เป้าประสงค์ที่ ๔.๑/KPI๔.๑ ร้อยละผลสำเร็จของโครงการด้านคมนาคมขนส่ง หรือประเด็นปัญหาระดับพื้นที่ที่ถูกเลือกนำมาแก้ไข)

๔.๑ กลยุทธ์ "ก่อสร้าง ปรับปรุง บำรุงรักษาถนน สะพาน และการบำรุงรักษาสายทางอื่นๆและความปลอดภัยทางถนน"

แผนงาน ๓.๑ "อุตสาหกรรมและการโยธา"

ที่	โครงการ	วัตถุประสงค์	ผลผลิตโครงการ	งบประมาณ					ตัวชี้วัด (KPI)	ผลที่คาดว่าจะได้รับ	หน่วยงานรับผิดชอบหลัก
				พ.ศ.๒๕๖๖	พ.ศ.๒๕๖๗	พ.ศ.๒๕๖๘	พ.ศ.๒๕๖๙	พ.ศ.๒๕๗๐			
๑๐	โครงการก่อสร้างถนนหินคลุกบดอัดแน่น บ้านเวียงทอง หมู่ที่ ๑๓ ตำบลนิคมพัฒนา อำเภอเมืองลำปาง จังหวัดลำปาง	๑. เพื่อก่อสร้างถนนที่ได้มาตรฐาน ๒. เพื่อบรรเทาความเดือดร้อนในการใช้เส้นทางสัญจรของประชาชน	ขนาดผิวจราจรกว้าง ๕.๐๐ เมตร ยาว ๖๐๐ เมตร (เป็นโครงการที่เกิดศักยภาพขององค์กรปกครองส่วนท้องถิ่นอื่น) รายละเอียดตามแบบแปลนขององค์การบริหารส่วนจังหวัดลำปาง	๕๐๐,๐๐๐	๕๐๐,๐๐๐	๕๐๐,๐๐๐	๕๐๐,๐๐๐	๕๐๐,๐๐๐	p๔.๑.๒ ร้อยละของถนน หรือสายทาง ที่ได้รับการซ่อมสร้างแล้วเสร็จตามแผนงานประจำปี ไม่น้อยกว่า ๘๐	ประชาชนได้รับความสะดวกและปลอดภัยในการใช้เส้นทางสัญจรที่ได้มาตรฐาน	อบจ.ลำปาง (กองช่าง)
๑๑	โครงการก่อสร้างถนนหินคลุกบดอัดแน่นเชื่อมระหว่างบ้านท่าส้มป้อย หมู่ที่ ๑ ตำบลทุ่งฝาย - บ้านนิคมเขต ๗ ตำบลนิคมพัฒนา อำเภอเมืองลำปาง จังหวัดลำปาง	๑. เพื่อก่อสร้างถนนที่ได้มาตรฐาน ๒. เพื่อบรรเทาความเดือดร้อนในการใช้เส้นทางสัญจรของประชาชน	ขนาดผิวจราจรกว้าง ๕.๐๐ เมตร ยาว ๒,๐๐๐ เมตร รายละเอียดตามแบบแปลนขององค์การบริหารส่วนจังหวัด	๑,๗๐๐,๐๐๐	๑,๗๐๐,๐๐๐	๑,๗๐๐,๐๐๐	๑,๗๐๐,๐๐๐	๑,๗๐๐,๐๐๐	p๔.๑.๒ ร้อยละของถนน หรือสายทาง ที่ได้รับการซ่อมสร้างแล้วเสร็จตามแผนงานประจำปี ไม่น้อยกว่า ๘๐	ประชาชนได้รับความสะดวกและปลอดภัยในการใช้เส้นทางสัญจรที่ได้มาตรฐาน	อบจ.ลำปาง (กองช่าง)
๑๒	โครงการก่อสร้างถนนหินคลุกบดอัดแน่น บ้านแม่พร้าว หมู่ที่ ๕ ตำบลบ้านหวด อำเภองาว จังหวัดลำปาง	๑. เพื่อก่อสร้างถนนที่ได้มาตรฐาน ๒. เพื่อบรรเทาความเดือดร้อนในการใช้เส้นทางสัญจรของประชาชน	ขนาดผิวจราจรกว้าง ๕.๐๐ เมตร ยาว ๕๐๐ เมตร (เป็นโครงการที่เกิดศักยภาพขององค์กรปกครองส่วนท้องถิ่นอื่น)	๕๐๐,๐๐๐	๕๐๐,๐๐๐	๕๐๐,๐๐๐	๕๐๐,๐๐๐	๕๐๐,๐๐๐	p๔.๑.๒ ร้อยละของถนน หรือสายทาง ที่ได้รับการซ่อมสร้างแล้วเสร็จตามแผนงานประจำปี ไม่น้อยกว่า ๘๐	ประชาชนได้รับความสะดวกและปลอดภัยในการใช้เส้นทางสัญจรที่ได้มาตรฐาน	อบจ.ลำปาง (กองช่าง)
๑๓	โครงการก่อสร้างถนนหินคลุกบดอัดแน่นเชื่อมระหว่างบ้านห้างฉัตรเหนือ หมู่ที่ ๒ ตำบลห้างฉัตร อำเภอห้างฉัตร จังหวัดลำปาง	๑. เพื่อก่อสร้างถนนที่ได้มาตรฐาน ๒. เพื่อบรรเทาความเดือดร้อนในการใช้เส้นทางสัญจรของประชาชน	ขนาดผิวจราจรกว้าง ๒.๕๐ เมตร ยาว ๑,๑๐๐ เมตร (เป็นโครงการที่เกิดศักยภาพขององค์กรปกครองส่วนท้องถิ่นอื่น) รายละเอียดตามแบบแปลนขององค์การบริหารส่วนจังหวัด	๔๑๐,๐๐๐	๔๑๐,๐๐๐	๔๑๐,๐๐๐	๔๑๐,๐๐๐	๔๑๐,๐๐๐	p๔.๑.๒ ร้อยละของถนน หรือสายทาง ที่ได้รับการซ่อมสร้างแล้วเสร็จตามแผนงานประจำปี ไม่น้อยกว่า ๘๐	ประชาชนได้รับความสะดวกและปลอดภัยในการใช้เส้นทางสัญจรที่ได้มาตรฐาน	อบจ.ลำปาง (กองช่าง)
๑๔	โครงการก่อสร้างถนนหินคลุกบดอัดแน่นบ้านสันกำแพงใต้ หมู่ที่ ๑๔ ตำบลเมืองยาว อำเภอห้างฉัตร จังหวัดลำปาง	๑. เพื่อก่อสร้างถนนที่ได้มาตรฐาน ๒. เพื่อบรรเทาความเดือดร้อนในการใช้เส้นทางสัญจรของประชาชน	ขนาดผิวจราจรกว้าง ๓.๕๐ เมตร ยาว ๘๗๐ เมตร (เป็นโครงการที่เกิดศักยภาพขององค์กรปกครองส่วนท้องถิ่นอื่น) รายละเอียดตามแบบแปลนขององค์การบริหารส่วนจังหวัดลำปาง	๕๐๐,๐๐๐	๕๐๐,๐๐๐	๕๐๐,๐๐๐	๕๐๐,๐๐๐	๕๐๐,๐๐๐	p๔.๑.๒ ร้อยละของถนน หรือสายทาง ที่ได้รับการซ่อมสร้างแล้วเสร็จตามแผนงานประจำปี ไม่น้อยกว่า ๘๐	ประชาชนได้รับความสะดวกและปลอดภัยในการใช้เส้นทางสัญจรที่ได้มาตรฐาน	อบจ.ลำปาง (กองช่าง)
๑๕	โครงการก่อสร้างถนนหินคลุกบดอัดแน่น บ้านเวียงเหนือ หมู่ที่ ๑ - บ้านเวียงทอง หมู่ที่ ๑๕ ตำบลเมืองยาว อำเภอห้างฉัตร จังหวัดลำปาง	๑. เพื่อก่อสร้างถนนที่ได้มาตรฐาน ๒. เพื่อบรรเทาความเดือดร้อนในการใช้เส้นทางสัญจรของประชาชน	ขนาดผิวจราจรกว้าง ๔.๐๐ เมตร ยาว ๑,๐๐๐ เมตร รายละเอียดตามแบบแปลนขององค์การบริหารส่วนจังหวัดลำปาง	๖๐๐,๐๐๐	๖๐๐,๐๐๐	๖๐๐,๐๐๐	๖๐๐,๐๐๐	๖๐๐,๐๐๐	p๔.๑.๒ ร้อยละของถนน หรือสายทาง ที่ได้รับการซ่อมสร้างแล้วเสร็จตามแผนงานประจำปี ไม่น้อยกว่า ๘๐	ประชาชนได้รับความสะดวกและปลอดภัยในการใช้เส้นทางสัญจรที่ได้มาตรฐาน	อบจ.ลำปาง (กองช่าง)

๔.ประเด็นยุทธศาสตร์ "พัฒนาโครงสร้างพื้นฐาน ทรัพยากรธรรมชาติ และสิ่งแวดล้อมแบบองค์รวม"(เป้าประสงค์ที่ ๔.๑/KPI๔.๑ ร้อยละผลสำเร็จของโครงการด้านคมนาคมขนส่ง หรือประเด็นปัญหาระดับพื้นที่ที่ถูกเลือกนำมาแก้ไข)

๔.๑ กลยุทธ์ "ก่อสร้าง ปรับปรุง บำรุงรักษาถนน สะพาน และการบำรุงรักษาสายทางอื่นๆและความปลอดภัยทางถนน"

แผนงาน ๓.๑ "อุตสาหกรรมและการโยธา"

ที่	โครงการ	วัตถุประสงค์	(ผลผลิตโครงการ)	งบประมาณ					ตัวชี้วัด (KPI)	ผลที่คาดว่าจะได้รับ	หน่วยงานรับผิดชอบหลัก
				พ.ศ.๒๕๖๖	พ.ศ.๒๕๖๗	พ.ศ.๒๕๖๘	พ.ศ.๒๕๖๙	พ.ศ.๒๕๗๐			
๑๖	โครงการก่อสร้างถนนหินคลุกบดอัดแน่น เชื่อมระหว่าง บ้านป่าจำ หมู่ที่ ๒ ตำบลน้ำใจ อำเภอแม่ทะ - บ้านศาลาชัยหมู่ที่ ๒ ตำบลศาลา อำเภอเกาะคา จังหวัดลำปาง	๑. เพื่อก่อสร้างถนนที่ได้มาตรฐาน ๒. เพื่อบรรเทาความเดือดร้อนในการใช้เส้นทางสัญจรของประชาชน	ขนาดผิวจราจรกว้าง ๕.๐๐ เมตร ยาว ๒,๔๐๐ เมตร รายละเอียดตามแบบแปลนขององค์การบริหารส่วนจังหวัดลำปาง	๒,๐๐๐,๐๐๐	๒,๐๐๐,๐๐๐	๒,๐๐๐,๐๐๐	๒,๐๐๐,๐๐๐	๒,๐๐๐,๐๐๐	p๔.๑.๒ ร้อยละของถนน หรือสายทาง ที่ได้รับการซ่อมสร้างแล้วเสร็จตามแผนงานประจำปี ไม่น้อยกว่า ๘๐	ประชาชนได้รับความสะดวกและปลอดภัยในการใช้เส้นทางสัญจรที่ได้มาตรฐาน	อบจ.ลำปาง (กองช่าง)
๑๗	โครงการขยายไหล่ทางหินคลุกบดอัดแน่นเชื่อมระหว่างบ้านแม่ฮาว หมู่ที่ ๓ ตำบลห้างฉัตร - บ้านปางม่วง หมู่ที่ ๙ ตำบลห้างฉัตร อำเภอห้างฉัตร จังหวัดลำปาง	๑. เพื่อก่อสร้างถนนที่ได้มาตรฐาน ๒. เพื่อบรรเทาความเดือดร้อนในการใช้เส้นทางสัญจรของประชาชน	ขนาดผิวจราจรกว้าง ๔.๐๐ เมตร ยาว ๒,๕๐๐ เมตร รายละเอียดตามแบบแปลนขององค์การบริหารส่วนจังหวัดลำปาง	๑,๘๕๐,๐๐๐	๑,๘๕๐,๐๐๐	๑,๘๕๐,๐๐๐	๑,๘๕๐,๐๐๐	๑,๘๕๐,๐๐๐	p๔.๑.๒ ร้อยละของถนน หรือสายทาง ที่ได้รับการซ่อมสร้างแล้วเสร็จตามแผนงานประจำปี ไม่น้อยกว่า ๘๐	ประชาชนได้รับความสะดวกและปลอดภัยในการใช้เส้นทางสัญจรที่ได้มาตรฐาน	อบจ.ลำปาง (กองช่าง)

๒. บัญชีโครงการพัฒนา

รายละเอียดโครงการพัฒนา

แผนพัฒนาองค์การบริหารส่วนจังหวัดลำปาง (พ.ศ.๒๕๖๖-๒๕๗๐)

จากการทบทวนแผนพัฒนาองค์การบริหารส่วนจังหวัดลำปาง (พ.ศ.๒๕๖๑-๒๕๖๕) เพิ่มเติม ฉบับที่ ๖

ก.ยุทธศาสตร์จังหวัดลำปาง "ยุทธศาสตร์ที่ ๑ การท่องเที่ยวเพื่อเรียนรู้และสร้างสรรค์ "

ข.ยุทธศาสตร์การพัฒนาขององค์กรปกครองส่วนท้องถิ่นจังหวัดลำปาง "การพัฒนาโครงสร้างพื้นฐาน"

๔.ประเด็นยุทธศาสตร์ "พัฒนาโครงสร้างพื้นฐาน ทรพยากรธรรมชาติ และสิ่งแวดล้อมแบบองค์รวม"(เป้าประสงค์ที่ ๔.๑/KPI๔.๑ ร้อยละผลสำเร็จของโครงการด้านคมนาคมขนส่ง หรือประเด็นปัญหาระดับพื้นที่ที่ถูกเลือกนำมาแก้ไข)

๔.๑ กลยุทธ์ "ก่อสร้าง ปรับปรุง บำรุงรักษาถนน สะพาน และการบำรุงรักษาสายทางอื่นๆและความปลอดภัยทางถนน"

แผนงาน ๓.๑ "อุตสาหกรรมและการโยธา"

ที่	โครงการ	วัตถุประสงค์	เป้าหมาย (ผลผลิตของโครงการ)	งบประมาณ					ตัวชี้วัด (KPI)	ผลที่คาดว่าจะได้รับ	หน่วยงาน รับผิดชอบหลัก
				พ.ศ.๒๕๖๖	พ.ศ.๒๕๖๗	พ.ศ.๒๕๖๘	พ.ศ.๒๕๖๙	พ.ศ.๒๕๗๐			
๑๘	โครงการซ่อมสร้างถนนลาดยางผิวจราจร แบบแอสฟัลต์คอนกรีตโดยวิธี Pavement In-Place Recycling ทางหลวงท้องถิ่น สายทาง สป.ถ. ๑ - ๐๐๕๖ บ้านแม่พริกกลุ่ม - บ้านแม่เชียงรายกลุ่มช่วงบ้านแม่เชียงรายกลุ่ม หมู่ที่ ๓ ตำบลแม่พริก อำเภอแม่พริก จังหวัดลำปาง	๑. เพื่อก่อสร้างถนนที่ได้มาตรฐาน ๒. เพื่อบรรเทาความเดือดร้อน ในการใช้เส้นทางสัญจร	ขนาดผิวจราจรกว้าง ๖.๐๐ เมตร ยาว ๓,๕๐๐ เมตร หน้า ๐.๐๕ เมตร พื้นที่ไม่น้อยกว่า ๒๑,๐๐๐ ตารางเมตร รายละเอียดตามแบบแปลนของ องค์การบริหารส่วนจังหวัดลำปาง	๙,๗๐๐,๐๐๐	๙,๗๐๐,๐๐๐	๙,๗๐๐,๐๐๐	๙,๗๐๐,๐๐๐	๙,๗๐๐,๐๐๐	p๔.๑.๒ ร้อยละของ ถนน หรือสายทาง ที่ได้รับการซ่อมสร้างหรือ แล้วเสร็จตามแผน ประจำปี ไม่น้อยกว่า ๘๐	ประชาชนได้รับความสะดวก และปลอดภัยในการใช้ เส้นทางสัญจรที่ได้มาตรฐาน	อบจ.ลำปาง (กองช่าง)
๑๙	โครงการซ่อมสร้างถนนลาดยางผิวจราจรแบบ แอสฟัลต์คอนกรีต โดยวิธี Pavement In-Place Recycling ทางหลวงท้องถิ่น สายทาง สป.ถ. ๑ - ๐๐๒๓ บ้านท่าข้าว - บ้านห้วยไร่ ช่วงบ้านทุ่งหก หมู่ที่ ๕ ตำบลวอแก้ว อำเภอห้างฉัตร จังหวัดลำปาง	๑. เพื่อก่อสร้างถนนที่ได้มาตรฐาน ๒. เพื่อบรรเทาความเดือดร้อน ในการใช้เส้นทางสัญจร	ขนาดผิวจราจรกว้าง ๘.๐๐ เมตร ยาว ๒,๘๐๐ เมตร หน้า ๐.๐๕ เมตร พื้นที่ไม่น้อยกว่า ๒๒,๔๐๐ ตารางเมตร รายละเอียดตามแบบแปลนของ องค์การบริหารส่วนจังหวัดลำปาง	๙,๗๐๐,๐๐๐	๙,๗๐๐,๐๐๐	๙,๗๐๐,๐๐๐	๙,๗๐๐,๐๐๐	๙,๗๐๐,๐๐๐	p๔.๑.๒ ร้อยละของ ถนน หรือสายทาง ที่ได้รับการซ่อมสร้างหรือ แล้วเสร็จตามแผน ประจำปี ไม่น้อยกว่า ๘๐	ประชาชนได้รับความสะดวก และปลอดภัยในการใช้ เส้นทางสัญจรที่ได้มาตรฐาน	อบจ.ลำปาง (กองช่าง)
๒๐	โครงการซ่อมสร้างถนนลาดยางผิวจราจรแบบ แอสฟัลต์คอนกรีต โดยวิธี Pavement In-Place Recycling ทางหลวงท้องถิ่น สายทาง สป.ถ. ๑-๐๐๖๐ บ้านฮ่อมลี่ - บ้านสาแพะ ช่วงบ้านสาแพะ หมู่ที่ ๓ ตำบลบ้านสา อำเภอแจ้ห่ม จังหวัดลำปาง	๑. เพื่อก่อสร้างถนนที่ได้มาตรฐาน ๒. เพื่อบรรเทาความเดือดร้อน ในการใช้เส้นทางสัญจร	๑. ขนาดผิวจราจรกว้าง ๗.๐๐ เมตร ยาว ๒๐๐ เมตร หน้า ๐.๐๕ เมตร ๒. ขนาดผิวจราจรกว้าง ๘.๐๐ เมตร ยาว ๒,๖๐๐ เมตร หน้า ๐.๐๕ เมตร รวมพื้นที่ไม่น้อยกว่า ๒๒,๒๐๐ ตารางเมตร รายละเอียดตามแบบแปลน ขององค์การบริหารส่วนจังหวัดลำปาง	๙,๖๐๐,๐๐๐	๙,๖๐๐,๐๐๐	๙,๖๐๐,๐๐๐	๙,๖๐๐,๐๐๐	๙,๖๐๐,๐๐๐	p๔.๑.๒ ร้อยละของ ถนน หรือสายทาง ที่ได้รับการซ่อมสร้างหรือ แล้วเสร็จตามแผน ประจำปี ไม่น้อยกว่า ๘๐	ประชาชนได้รับความสะดวก และปลอดภัยในการใช้ เส้นทางสัญจรที่ได้มาตรฐาน	อบจ.ลำปาง (กองช่าง)

๔.ประเด็นยุทธศาสตร์ "พัฒนาโครงสร้างพื้นฐาน ทรัพยากรธรรมชาติ และสิ่งแวดล้อมแบบองค์รวม"(เป้าประสงค์ที่ ๔.๑/KPI๔.๑ ร้อยละผลสำเร็จของโครงการด้านคมนาคมขนส่ง หรือประเด็นปัญหาระดับพื้นที่ที่ถูกเลือกนำมาแก้ไข)

๔.๑ กลยุทธ์ "ก่อสร้าง ปรับปรุง บำรุงรักษาถนน สะพาน และการบำรุงรักษาสายทางอื่นๆและความปลอดภัยทางถนน"

แผนงาน ๓.๑ "อุตสาหกรรมและการโยธา"

ที่	โครงการ	วัตถุประสงค์	เป้าหมาย (ผลผลิตของโครงการ)	งบประมาณ					ตัวชี้วัด (KPI)	ผลที่คาดว่าจะ ได้รับ	หน่วยงาน รับผิดชอบหลัก
				พ.ศ.๒๕๖๖	พ.ศ.๒๕๖๗	พ.ศ.๒๕๖๘	พ.ศ.๒๕๖๙	พ.ศ.๒๕๗๐			
๒๑	โครงการซ่อมสร้างถนนลาดยางผิวจราจรแบบแอสฟัลต์คอนกรีต โดยวิธี Pavement In-Place Recycling ทางหลวงท้องถิ่นสายทาง ลป.ถ. ๑ - ๐๐๖๗ บ้านปงวัง - บ้านทุ่งห้า ช่วงบ้านปงวัง หมู่ที่ ๓ - บ้านทุ่งห้า หมู่ที่ ๘ ตำบลวังทรายคำ อำเภอวังเหนือ จังหวัดลำปาง	๑. เพื่อก่อสร้างถนนที่ได้มาตรฐาน ๒. เพื่อบรรเทาความเดือดร้อน ในการใช้เส้นทางสัญจร	ขนาดผิวจราจรกว้าง ๖.๐๐ เมตร ยาว ๓,๕๐๐ เมตร หนา ๐.๐๕ เมตร พื้นที่ไม่น้อยกว่า ๒๑,๐๐๐ ตารางเมตร รายละเอียดตามแบบแปลนของ องค์การบริหารส่วนจังหวัดลำปาง	๙,๗๐๐,๐๐๐	๙,๗๐๐,๐๐๐	๙,๗๐๐,๐๐๐	๙,๗๐๐,๐๐๐	๙,๗๐๐,๐๐๐	p๔.๑.๒ ร้อยละของ ถนน หรือสายทาง ที่ได้รับการซ่อมสร้างหรือ แล้วเสร็จตามแผน ประจำปี ไม่น้อยกว่า ๘๐	ประชาชนได้รับความสะดวก และปลอดภัยในการใช้ เส้นทางสัญจรที่ได้มาตรฐาน	อบจ.ลำปาง (กองช่าง)
๒๒	โครงการซ่อมสร้างถนนลาดยางผิวจราจรแบบแอสฟัลต์ คอนกรีต โดยวิธี Pavement In-Place Recycling ทางหลวงท้องถิ่น สายทาง ลป.ถ. ๑ - ๐๐๒๘ พหลโยธิน - วัดม่อนพญาแช่ ช่วงศาลากลางจังหวัดลำปาง อำเภอเมืองลำปาง จังหวัดลำปาง	๑. เพื่อก่อสร้างถนนที่ได้มาตรฐาน ๒. เพื่อบรรเทาความเดือดร้อน ในการใช้เส้นทางสัญจร	ขนาดผิวจราจรกว้าง ๘.๐๐ เมตร ยาว ๒,๘๐๐ เมตร หนา ๐.๐๕ เมตร พื้นที่ไม่น้อยกว่า ๒๒,๔๐๐ ตารางเมตร รายละเอียดตามแบบแปลนขององค์การ บริหารส่วนจังหวัดลำปาง	๙,๗๐๐,๐๐๐	๙,๗๐๐,๐๐๐	๙,๗๐๐,๐๐๐	๙,๗๐๐,๐๐๐	๙,๗๐๐,๐๐๐	p๔.๑.๒ ร้อยละของ ถนน หรือสายทาง ที่ได้รับการซ่อมสร้างหรือ แล้วเสร็จตามแผน ประจำปี ไม่น้อยกว่า ๘๐	ประชาชนได้รับความสะดวก และปลอดภัยในการใช้ เส้นทางสัญจรที่ได้มาตรฐาน	อบจ.ลำปาง (กองช่าง)
๒๓	โครงการซ่อมสร้างถนนลาดยางผิวจราจรแบบแอสฟัลต์คอนกรีต พร้อมอาคารประกอบ ทางหลวงท้องถิ่น สายทาง ลป.ถ. ๑ - ๐๐๒๓ บ้านท่าข้าว - บ้านห้วยไร่ ช่วงบ้านวอแก้ว หมู่ที่ ๓ ตำบลวอแก้ว อำเภอห้างฉัตร จังหวัดลำปาง	๑. เพื่อก่อสร้างถนนที่ได้มาตรฐาน ๒. เพื่อบรรเทาความเดือดร้อน ในการใช้เส้นทางสัญจร	ขนาดผิวจราจรกว้าง ๕.๕๐ เมตร ยาว ๒,๑๖๐ เมตร หนา ๐.๐๕ เมตร พื้นที่ไม่น้อยกว่า ๑๑,๘๘๐ ตารางเมตร รายละเอียดตามแบบแปลนของ องค์การบริหารส่วนจังหวัดลำปาง	๘,๓๕๐,๐๐๐	๘,๓๕๐,๐๐๐	๘,๓๕๐,๐๐๐	๘,๓๕๐,๐๐๐	๘,๓๕๐,๐๐๐	p๔.๑.๒ ร้อยละของ ถนน หรือสายทาง ที่ได้รับการซ่อมสร้างหรือ แล้วเสร็จตามแผน ประจำปี ไม่น้อยกว่า ๘๐	ประชาชนได้รับความสะดวก และปลอดภัยในการใช้ เส้นทางสัญจรที่ได้มาตรฐาน	อบจ.ลำปาง (กองช่าง)
๒๔	โครงการซ่อมสร้างถนนลาดยางผิวจราจรแบบแอสฟัลต์คอนกรีต โดยวิธี Pavement In - Place Recycling ทางหลวงท้องถิ่น สายทาง ลป.ถ. ๑-๐๐๔๗ บ้านนาโป่ง - บ้านปากกอง ช่วงบ้านนาโป่ง หมู่ที่ ๖-บ้านสันป่าหนาด หมู่ที่ ๕ ตำบลนาโป่ง อำเภอเถิน จังหวัดลำปาง	๑. เพื่อก่อสร้างถนนที่ได้มาตรฐาน ๒. เพื่อบรรเทาความเดือดร้อน ในการใช้เส้นทางสัญจร	ขนาดผิวจราจรกว้าง ๖.๐๐-๘.๐๐ เมตร ยาว ๒,๑๔๐ เมตร หนา ๐.๐๕ เมตร พื้นที่ไม่น้อยกว่า ๑๖,๙๔๐ ตารางเมตร รายละเอียดตามแบบแปลนของ องค์การบริหารส่วนจังหวัดลำปาง	๘,๔๐๐,๐๐๐	๘,๔๐๐,๐๐๐	๘,๔๐๐,๐๐๐	๘,๔๐๐,๐๐๐	๘,๔๐๐,๐๐๐	p๔.๑.๒ ร้อยละของ ถนน หรือสายทาง ที่ได้รับการซ่อมสร้างหรือ แล้วเสร็จตามแผน ประจำปี ไม่น้อยกว่า ๘๐	ประชาชนได้รับความสะดวก และปลอดภัยในการใช้ เส้นทางสัญจรที่ได้มาตรฐาน	อบจ.ลำปาง (กองช่าง)

๔.ประเด็นยุทธศาสตร์ "พัฒนาโครงสร้างพื้นฐาน ทรัพยากรธรรมชาติ และสิ่งแวดล้อมแบบองค์รวม"(เป้าประสงค์ที่ ๔.๑/KPI๔.๑ ร้อยละผลสำเร็จของโครงการด้านคมนาคมขนส่ง หรือประเด็นปัญหาระดับพื้นที่ที่ถูกเลือกนำมาแก้ไข)

๔.๑ กลยุทธ์ "ก่อสร้าง ปรับปรุง บำรุงรักษาถนน สะพาน และการบำรุงรักษาสายทางอื่นๆและความปลอดภัยทางถนน"

แผนงาน ๓.๑ "อุตสาหกรรมและการโยธา"

ที่	โครงการ	วัตถุประสงค์	เป้าหมาย (ผลผลิตของโครงการ)	งบประมาณ					ตัวชี้วัด (KPI)	ผลที่คาดว่าจะ ได้รับ	หน่วยงาน รับผิดชอบหลัก
				พ.ศ.๒๕๖๖	พ.ศ.๒๕๖๗	พ.ศ.๒๕๖๘	พ.ศ.๒๕๖๙	พ.ศ.๒๕๗๐			
๒๕	โครงการซ่อมสร้างถนนลาดยางผิวจราจรแบบแอสฟัลต์คอนกรีต โดยวิธี Pavement In - Place Recycling ทางหลวงท้องถิ่น สายทาง ลป.ถ. ๑-๐๐๓๔ บ้านห้างฉัตร - บ้านวอแก้ว ช่างบ้านแม่ฮาว หมู่ที่ ๓ - บ้านปางม่วง หมู่ที่ ๙ ตำบลห้างฉัตร อำเภอห้างฉัตร จังหวัดลำปาง	๑. เพื่อก่อสร้างถนนที่ได้มาตรฐาน ๒. เพื่อบรรเทาความเดือดร้อน ในการใช้เส้นทางสัญจร	ขนาดผิวจราจรกว้าง ๕.๕๐ เมตร ยาว ๖,๑๗๐ เมตร หนา ๐.๐๕ เมตร พื้นที่ไม่น้อยกว่า ๓๓,๙๓๕ ตารางเมตร รายละเอียดตามแบบแปลนของ องค์การบริหารส่วนจังหวัดลำปาง	๑๖,๙๕๐,๐๐๐	๑๖,๙๕๐,๐๐๐	๑๖,๙๕๐,๐๐๐	๑๖,๙๕๐,๐๐๐	๑๖,๙๕๐,๐๐๐	p๔.๑.๒ ร้อยละของ ถนน หรือสายทาง ที่ได้รับการซ่อมสร้างหรือ แล้วเสร็จตามแผน ประจำปี ไม่น้อยกว่า ๘๐	ประชาชนได้รับความสะดวก และปลอดภัยในการใช้ เส้นทางสัญจรที่ได้มาตรฐาน	อบจ.ลำปาง (กองช่าง)
๒๖	โครงการซ่อมสร้างทางหลวงท้องถิ่น สายทาง ลป.ถ. ๑-๐๐๓๕ บ้านหนองน้อย - บ้านสถานี ชวงบ้านหนองน้อย หมู่ที่ ๑ ตำบลหนองหล่ม - บ้านสถานี หมู่ที่ ๔ ตำบลห้างฉัตร อำเภอห้างฉัตร จังหวัดลำปาง	๑. เพื่อก่อสร้างถนนที่ได้มาตรฐาน ๒. เพื่อบรรเทาความเดือดร้อน ในการใช้เส้นทางสัญจร	๑. ก่อสร้างถนน คสล. ขนาดผิวจราจร กว้าง ๘.๐๐ เมตร ยาว ๑,๐๑๐ เมตร หนา ๐.๑๕ เมตร พื้นที่ไม่น้อยกว่า ๘,๐๘๐ ตารางเมตร ๒. ซ่อมสร้างถนนลาดยางผิวจราจรแบบ แอสฟัลต์ติกคอนกรีต โดยวิธี Pavement In- Place Recycling ขนาดผิวจราจร กว้าง ๕.๕๐ เมตร ยาว ๑,๑๒๐ เมตร หนา ๐.๐๕ เมตร พื้นที่ไม่น้อยกว่า ๖,๑๖๐ ตารางเมตร รายละเอียดตามแบบแปลนของ องค์การบริหารส่วนจังหวัดลำปาง	๘,๑๘๐,๐๐๐	๘,๑๘๐,๐๐๐	๘,๑๘๐,๐๐๐	๘,๑๘๐,๐๐๐	๘,๑๘๐,๐๐๐	p๔.๑.๒ ร้อยละของ ถนน หรือสายทาง ที่ได้รับการซ่อมสร้างหรือ แล้วเสร็จตามแผน ประจำปี ไม่น้อยกว่า ๘๐	ประชาชนได้รับความสะดวก และปลอดภัยในการใช้ เส้นทางสัญจรที่ได้มาตรฐาน	อบจ.ลำปาง (กองช่าง)
๒๗	โครงการซ่อมสร้างถนนลาดยางผิวจราจรแบบแอสฟัลต์คอนกรีต โดยวิธี Pavement In - Place Recycling ทางหลวงท้องถิ่น สายทาง ลป.ถ. ๑-๐๐๖๘ บ้านวังเหนือ - บ้านอ่างวังแก้ว ชวงบ้านทุ่งเป้า หมู่ที่ ๔ - บ้านห้วยป่าเส้า หมู่ที่ ๑ ตำบลวังเหนือ อำเภอวังเหนือ จังหวัดลำปาง	๑. เพื่อก่อสร้างถนนที่ได้มาตรฐาน ๒. เพื่อบรรเทาความเดือดร้อน ในการใช้เส้นทางสัญจร	ขนาดผิวจราจรกว้าง ๕.๕๐ เมตร ยาว ๔,๐๐๐ เมตร หนา ๐.๐๕ เมตร พื้นที่ไม่น้อยกว่า ๒๒,๐๐๐ ตารางเมตร รายละเอียดตามแบบแปลนของ องค์การบริหารส่วนจังหวัดลำปาง	๑๓,๒๒๐,๐๐๐	๑๓,๒๒๐,๐๐๐	๑๓,๒๒๐,๐๐๐	๑๓,๒๒๐,๐๐๐	๑๓,๒๒๐,๐๐๐	p๔.๑.๒ ร้อยละของ ถนน หรือสายทาง ที่ได้รับการซ่อมสร้างหรือ แล้วเสร็จตามแผน ประจำปี ไม่น้อยกว่า ๘๐	ประชาชนได้รับความสะดวก และปลอดภัยในการใช้ เส้นทางสัญจรที่ได้มาตรฐาน	อบจ.ลำปาง (กองช่าง)

๔.ประเด็นยุทธศาสตร์ "พัฒนาโครงสร้างพื้นฐาน ทรัพยากรธรรมชาติ และสิ่งแวดล้อมแบบองค์รวม"(เป้าประสงค์ที่ ๔.๑/KPI๔.๑ ร้อยละผลสำเร็จของโครงการด้านคมนาคมขนส่ง หรือประเด็นปัญหาระดับพื้นที่ที่ถูกเลือกนำมาแก้ไข)

๔.๑ กลยุทธ์ "ก่อสร้าง ปรับปรุง บำรุงรักษาถนน สะพาน และการบำรุงรักษาสายทางอื่นๆและความปลอดภัยทางถนน"

แผนงาน ๓.๑ "อุตสาหกรรมและการโยธา"

ที่	โครงการ	วัตถุประสงค์	เป้าหมาย (ผลผลิตของโครงการ)	งบประมาณ					ตัวชี้วัด (KPI)	ผลที่คาดว่าจะ ได้รับ	หน่วยงาน รับผิดชอบหลัก
				พ.ศ.๒๕๖๖	พ.ศ.๒๕๖๗	พ.ศ.๒๕๖๘	พ.ศ.๒๕๖๙	พ.ศ.๒๕๗๐			
๒๘	โครงการซ่อมสร้างถนนลาดยางผิวจราจรแบบแอสฟัลต์คอนกรีต ทางหลวงท้องถิ่น สายทาง สป.ถ. ๑-๐๐๓๓ มหาวิทยาลัยธรรมศาสตร์ศูนย์ลำปาง ช่วงทางหลวงแผ่นดินหมายเลข ๑๑ มหาวิทยาลัยธรรมศาสตร์ศูนย์ลำปาง อำเภอห้างฉัตร จังหวัดลำปาง	๑. เพื่อก่อสร้างถนนที่ได้มาตรฐาน ๒. เพื่อบรรเทาความเดือดร้อน ในการใช้เส้นทางสัญจร	ขนาดผิวจราจรกว้าง ๑๖.๐๐ เมตร ยาว ๑,๓๓๐ เมตร หนา ๐.๐๕ เมตร พื้นที่ไม่น้อยกว่า ๒๑,๒๘๐ ตารางเมตร รายละเอียดตามแบบแปลนของ องค์การบริหารส่วนจังหวัดลำปาง	๑๔,๘๙๐,๐๐๐	๑๔,๘๙๐,๐๐๐	๑๔,๘๙๐,๐๐๐	๑๔,๘๙๐,๐๐๐	๑๔,๘๙๐,๐๐๐	p๔.๑.๒ ร้อยละของ ถนน หรือสายทาง ที่ได้รับการซ่อมสร้างหรือ แล้วเสร็จตามแผน ประจำปี ไม่น้อยกว่า ๘๐	ประชาชนได้รับความสะดวก และปลอดภัยในการใช้ เส้นทางสัญจรที่ได้มาตรฐาน	อบจ.ลำปาง (กองช่าง)
๒๙	โครงการซ่อมสร้างถนนลาดยางผิวจราจรแบบแอสฟัลต์คอนกรีต โดยวิธี Pavement In - Place Recycling ทางหลวงท้องถิ่น สายทาง สป.ถ. ๑-๐๐๔๖ บ้านป่าตาล - บ้านนาริน ช่วงบ้านนาเบี้ย หมู่ที่ ๗ ตำบลนาโง อำเภอดง - บ้านผาบังกลาง หมู่ที่ ๓ ตำบลผาบัง อำเภอแม่พริก จังหวัดลำปาง	๑. เพื่อก่อสร้างถนนที่ได้มาตรฐาน ๒. เพื่อบรรเทาความเดือดร้อน ในการใช้เส้นทางสัญจร	ขนาดผิวจราจรกว้าง ๖.๐๐ - ๘.๐๐ เมตร ยาว ๒,๒๓๐ เมตร หนา ๐.๐๕ เมตร พื้นที่ไม่น้อยกว่า ๑๗,๕๔๐ ตารางเมตร รายละเอียดตามแบบแปลนของ องค์การบริหารส่วนจังหวัดลำปาง	๑๐,๗๖๐,๐๐๐	๑๐,๗๖๐,๐๐๐	๑๐,๗๖๐,๐๐๐	๑๐,๗๖๐,๐๐๐	๑๐,๗๖๐,๐๐๐	p๔.๑.๒ ร้อยละของ ถนน หรือสายทาง ที่ได้รับการซ่อมสร้างหรือ แล้วเสร็จตามแผน ประจำปี ไม่น้อยกว่า ๘๐	ประชาชนได้รับความสะดวก และปลอดภัยในการใช้ เส้นทางสัญจรที่ได้มาตรฐาน	อบจ.ลำปาง (กองช่าง)
๓๐	โครงการซ่อมสร้างทางหลวงท้องถิ่น สายทาง สป.ถ. ๑-๐๐๐๑ บ้านศาลาไชย - บ้านม่อนแสนศรี อำเภอแม่ทะ - อำเภอเกาะคา จังหวัดลำปาง	๑. เพื่อก่อสร้างถนนที่ได้มาตรฐาน ๒. เพื่อบรรเทาความเดือดร้อน ในการใช้เส้นทางสัญจร	๑.ก่อสร้างถนน คสล. ขนาดผิวจราจร กว้าง ๘.๐๐ เมตร ยาว ๒๓๐ เมตร หนา ๐.๑๕ เมตร พื้นที่ไม่น้อยกว่า ๑,๘๔๐ ตารางเมตร ๒.เสริมผิวจราจรแบบแอสฟัลต์คอนกรีต ขนาดผิวจราจรกว้าง ๘.๐๐ เมตร ยาว ๕๐๐ เมตร หนา ๐.๐๕ เมตร พื้นที่ไม่น้อยกว่า ๔,๐๐๐ ตารางเมตร รายละเอียดตามแบบแปลนขององค์การ บริหารส่วนจังหวัดลำปาง	๓,๗๐๐,๐๐๐	๓,๗๐๐,๐๐๐	๓,๗๐๐,๐๐๐	๓,๗๐๐,๐๐๐	๓,๗๐๐,๐๐๐	p๔.๑.๒ ร้อยละของ ถนน หรือสายทาง ที่ได้รับการซ่อมสร้างหรือ แล้วเสร็จตามแผน ประจำปี ไม่น้อยกว่า ๘๐	ประชาชนได้รับความสะดวก และปลอดภัยในการใช้ เส้นทางสัญจรที่ได้มาตรฐาน	อบจ.ลำปาง (กองช่าง)

๔.ประเด็นยุทธศาสตร์ "พัฒนาโครงสร้างพื้นฐาน ทรัพยากรธรรมชาติ และสิ่งแวดล้อมแบบองค์รวม"(เป้าประสงค์ที่ ๔.๑/KPI๔.๑ ร้อยละผลสำเร็จของโครงการด้านคมนาคมขนส่ง หรือประเด็นปัญหาระดับพื้นที่ที่ถูกเลือกนำมาแก้ไข)

๔.๑ กลยุทธ์ "ก่อสร้าง ปรับปรุง บำรุงรักษาถนน สะพาน และการบำรุงรักษาสายทางอื่นๆและความปลอดภัยทางถนน"

แผนงาน ๓.๑ "อุตสาหกรรมและการโยธา"

ที่	โครงการ	วัตถุประสงค์	เป้าหมาย (ผลผลิตของโครงการ)	งบประมาณ					ตัวชี้วัด (KPI)	ผลที่คาดว่าจะ ได้รับ	หน่วยงาน รับผิดชอบหลัก
				พ.ศ.๒๕๖๖	พ.ศ.๒๕๖๗	พ.ศ.๒๕๖๘	พ.ศ.๒๕๖๙	พ.ศ.๒๕๗๐			
๓๑	โครงการซ่อมสร้างถนนลาดยางผิวจราจรแบบแอสฟัลต์คอนกรีต โดยวิธี Pavement In - Place Recycling ทางหลวงท้องถิ่น สายทาง ลป.ถ. ๑-๐๐๕๐ บ้านดอนทราย - บ้านแม่แก่ง อำเภอเถิน จังหวัดลำปาง	๑. เพื่อก่อสร้างถนนที่ได้มาตรฐาน ๒. เพื่อบรรเทาความเดือดร้อน ในการใช้เส้นทางสัญจร	ขนาดผิวจราจรกว้าง ๖.๐๐ เมตร ยาว ๑,๐๐๐ เมตร หนา ๐.๑๕ เมตร พื้นที่ไม่น้อยกว่า ๔,๘๐๐ ตารางเมตร รายละเอียดตามแบบแปลนขององค์การ บริหารส่วนจังหวัดลำปาง	๓,๐๐๐,๐๐๐	๓,๐๐๐,๐๐๐	๓,๐๐๐,๐๐๐	๓,๐๐๐,๐๐๐	๓,๐๐๐,๐๐๐	p๔.๑.๒ ร้อยละของ ถนน หรือสายทาง ที่ได้รับการซ่อมสร้างหรือ แล้วเสร็จตามแผน ประจำปี ไม่น้อยกว่า ๘๐	ประชาชนได้รับความสะดวก และปลอดภัยในการใช้ เส้นทางสัญจรที่ได้มาตรฐาน	อบจ.ลำปาง (กองช่าง)
๓๒	โครงการซ่อมสร้างถนนลาดยางผิวจราจรแบบแอสฟัลต์คอนกรีต ทางหลวงท้องถิ่น สายทาง ลป.ถ. ๑-๐๐๓๘ บ้านสันกำแพง - บ้านทุ่งหลวง อำเภอห้างฉัตร จังหวัดลำปาง	๑. เพื่อก่อสร้างถนนที่ได้มาตรฐาน ๒. เพื่อบรรเทาความเดือดร้อน ในการใช้เส้นทางสัญจร	ขนาดผิวจราจรกว้าง ๕.๕๐ เมตร ยาว ๘๔๐ เมตร หนา ๐.๑๕ เมตร พื้นที่ไม่น้อยกว่า ๔,๖๒๐ ตารางเมตร รายละเอียดตามแบบแปลนขององค์การ บริหารส่วนจังหวัดลำปาง	๒,๓๐๐,๐๐๐	๒,๓๐๐,๐๐๐	๒,๓๐๐,๐๐๐	๒,๓๐๐,๐๐๐	๒,๓๐๐,๐๐๐	p๔.๑.๒ ร้อยละของ ถนน หรือสายทาง ที่ได้รับการซ่อมสร้างหรือ แล้วเสร็จตามแผน ประจำปี ไม่น้อยกว่า ๘๐	ประชาชนได้รับความสะดวก และปลอดภัยในการใช้ เส้นทางสัญจรที่ได้มาตรฐาน	อบจ.ลำปาง (กองช่าง)
๓๓	โครงการเสริมผิวจราจรแบบแอสฟัลต์คอนกรีต ทางหลวงท้องถิ่น สายทาง ลป.ถ. ๑-๐๐๒๓ บ้านท่าข้าว - บ้านห้วยไร่ ช่วงบ้านแม่ยิง หมู่ที่ ๔ ตำบลหนองหล่ม อำเภอห้างฉัตร จังหวัดลำปาง	๑. เพื่อก่อสร้างถนนที่ได้มาตรฐาน ๒. เพื่อบรรเทาความเดือดร้อน ในการใช้เส้นทางสัญจร	ขนาดผิวจราจรกว้าง ๕.๐๐ เมตร ยาว ๑,๓๐๐ เมตร หนา ๐.๑๕ เมตร พื้นที่ไม่น้อยกว่า ๖,๕๐๐ ตารางเมตร รายละเอียดตามแบบแปลนขององค์การ บริหารส่วนจังหวัดลำปาง	๒,๕๐๐,๐๐๐	๒,๕๐๐,๐๐๐	๒,๕๐๐,๐๐๐	๒,๕๐๐,๐๐๐	๒,๕๐๐,๐๐๐	p๔.๑.๒ ร้อยละของ ถนน หรือสายทาง ที่ได้รับการซ่อมสร้างหรือ แล้วเสร็จตามแผน ประจำปี ไม่น้อยกว่า ๘๐	ประชาชนได้รับความสะดวก และปลอดภัยในการใช้ เส้นทางสัญจรที่ได้มาตรฐาน	อบจ.ลำปาง (กองช่าง)
๓๔	โครงการซ่อมสร้างถนนลาดยางผิวจราจรแบบแอสฟัลต์คอนกรีต โดยวิธี Pavement In - Place Recycling ทางหลวงท้องถิ่น สายทาง ลป.ถ. ๑-๐๐๒๙ บ้านจำคำ - บ้านวังยม ช่วงบ้านจำคำ หมู่ที่ ๒ ตำบลบ้านเสด็จ - บ้านวังยม หมู่ที่ ๑๐ ตำบลบ้านแลง อำเภอเมืองลำปาง จังหวัดลำปาง	๑. เพื่อก่อสร้างถนนที่ได้มาตรฐาน ๒. เพื่อบรรเทาความเดือดร้อน ในการใช้เส้นทางสัญจร	ขนาดผิวจราจรกว้าง ๕.๕๐ เมตร ยาว ๑,๕๒๐ เมตร หนา ๐.๑๕ เมตร พื้นที่ไม่น้อยกว่า ๘,๓๖๐ ตารางเมตร รายละเอียดตามแบบแปลนขององค์การ บริหารส่วนจังหวัดลำปาง	๔,๒๘๐,๐๐๐	๔,๒๘๐,๐๐๐	๔,๒๘๐,๐๐๐	๔,๒๘๐,๐๐๐	๔,๒๘๐,๐๐๐	p๔.๑.๒ ร้อยละของ ถนน หรือสายทาง ที่ได้รับการซ่อมสร้างหรือ แล้วเสร็จตามแผน ประจำปี ไม่น้อยกว่า ๘๐	ประชาชนได้รับความสะดวก และปลอดภัยในการใช้ เส้นทางสัญจรที่ได้มาตรฐาน	อบจ.ลำปาง (กองช่าง)

๔.ประเด็นยุทธศาสตร์ "พัฒนาโครงสร้างพื้นฐาน ทรัพยากรธรรมชาติ และสิ่งแวดล้อมแบบองค์รวม"(เป้าประสงค์ที่ ๔.๑/KPI๔.๑ ร้อยละผลสำเร็จของโครงการด้านคมนาคมขนส่ง หรือประเด็นปัญหาระดับพื้นที่ที่ถูกเลือกนำมาแก้ไข)

๔.๑ กลยุทธ์ "ก่อสร้าง ปรับปรุง บำรุงรักษาถนน สะพาน และการบำรุงรักษาสายทางอื่นๆและความปลอดภัยทางถนน"

แผนงาน ๓.๑ "อุตสาหกรรมและการโยธา"

ที่	โครงการ	วัตถุประสงค์	เป้าหมาย (ผลผลิตของโครงการ)	งบประมาณ					ตัวชี้วัด (KPI)	ผลที่คาดว่าจะ ได้รับ	หน่วยงาน รับผิดชอบหลัก
				พ.ศ.๒๕๖๖	พ.ศ.๒๕๖๗	พ.ศ.๒๕๖๘	พ.ศ.๒๕๖๙	พ.ศ.๒๕๗๐			
๓๕	โครงการซ่อมสร้างถนนลาดยางผิวจราจรแบบแอสฟัลต์คอนกรีต โดยวิธี Pavement In - Place Recycling ทางหลวงท้องถิ่น สายทาง ลป.ถ. ๑-๐๐๗๐ บ้านอ่างวังแก้ว - บ้านป่าสัก ช่วงบ้านห้วยต้นเคาะ หมู่ที่ ๗ - บ้านแม่ทิด หมู่ที่ ๑ ตำบลวังแก้ว อำเภอวังเหนือ จังหวัดลำปาง	๑. เพื่อก่อสร้างถนนที่ได้มาตรฐาน ๒. เพื่อบรรเทาความเดือดร้อน ในการใช้เส้นทางสัญจร	ขนาดผิวจราจรกว้าง ๖.๐๐ เมตร ยาว ๑,๕๐๐ เมตร หน้า ๐.๐๕ เมตร พื้นที่ไม่น้อยกว่า ๙,๐๐๐ ตารางเมตร รายละเอียดตามแบบแปลนขององค์การ บริหารส่วนจังหวัดลำปาง	๓,๑๐๐,๐๐๐	๓,๑๐๐,๐๐๐	๓,๑๐๐,๐๐๐	๓,๑๐๐,๐๐๐	๓,๑๐๐,๐๐๐	p๔.๑.๒ ร้อยละของ ถนน หรือสายทาง ที่ได้รับการซ่อมสร้างหรือ แล้วเสร็จตามแผน ประจำปี ไม่น้อยกว่า ๘๐	ประชาชนได้รับความสะดวก และปลอดภัยในการใช้ เส้นทางสัญจรที่ได้มาตรฐาน	อบจ.ลำปาง (กองช่าง)
๓๖	โครงการซ่อมสร้างถนนลาดยางผิวจราจรแบบแอสฟัลต์คอนกรีต โดยวิธี Pavement In - Place Recycling ทางหลวงท้องถิ่น สายทาง ลป.ถ. ๑-๐๐๒๒ บ้านแม่ลู - บ้านสามขา ช่วงบ้านแม่ลูใหม่ไชยมงคล หมู่ที่ ๑๑ ตำบลหัวเสือ อำเภอแม่ทะ จังหวัดลำปาง	๑. เพื่อก่อสร้างถนนที่ได้มาตรฐาน ๒. เพื่อบรรเทาความเดือดร้อน ในการใช้เส้นทางสัญจร	ขนาดผิวจราจรกว้าง ๘.๐๐ เมตร ยาว ๓,๖๐๐ เมตร หน้า ๐.๐๕ เมตร พื้นที่ไม่น้อยกว่า ๘,๐๐๐ ตารางเมตร รายละเอียดตามแบบแปลนขององค์การ บริหารส่วนจังหวัดลำปาง	๓,๙๖๐,๐๐๐	๓,๙๖๐,๐๐๐	๓,๙๖๐,๐๐๐	๓,๙๖๐,๐๐๐	๓,๙๖๐,๐๐๐	p๔.๑.๒ ร้อยละของ ถนน หรือสายทาง ที่ได้รับการซ่อมสร้างหรือ แล้วเสร็จตามแผน ประจำปี ไม่น้อยกว่า ๘๐	ประชาชนได้รับความสะดวก และปลอดภัยในการใช้ เส้นทางสัญจรที่ได้มาตรฐาน	อบจ.ลำปาง (กองช่าง)
๓๗	โครงการเสริมผิวจราจรแบบแอสฟัลต์คอนกรีต ทางหลวงท้องถิ่น สายทาง ลป.ถ. ๑-๐๐๔๓ บ้านแม่ตึบ - บ้านวังงาม อำเภอจาง จังหวัดลำปาง	๑. เพื่อก่อสร้างถนนที่ได้มาตรฐาน ๒. เพื่อบรรเทาความเดือดร้อน ในการใช้เส้นทางสัญจร	ขนาดผิวจราจรกว้าง ๖.๐๐ เมตร ยาว ๑,๓๐๐ เมตร หน้า ๐.๐๕ เมตร พื้นที่ไม่น้อยกว่า ๖,๐๐๐ ตารางเมตร รายละเอียดตามแบบแปลนขององค์การ บริหารส่วนจังหวัดลำปาง	๓,๐๘๐,๐๐๐	๓,๐๘๐,๐๐๐	๓,๐๘๐,๐๐๐	๓,๐๘๐,๐๐๐	๓,๐๘๐,๐๐๐	p๔.๑.๒ ร้อยละของ ถนน หรือสายทาง ที่ได้รับการซ่อมสร้างหรือ แล้วเสร็จตามแผน ประจำปี ไม่น้อยกว่า ๘๐	ประชาชนได้รับความสะดวก และปลอดภัยในการใช้ เส้นทางสัญจรที่ได้มาตรฐาน	อบจ.ลำปาง (กองช่าง)
๓๘	โครงการซ่อมสร้างถนนลาดยางผิวจราจรแบบแอสฟัลต์คอนกรีต โดยวิธี Pavement In - Place Recycling ทางหลวงท้องถิ่น สายทาง ลป.ถ. ๑-๐๐๑๓ บ้านใหม่รัตนโกสินทร์-บ้านวังตม ช่วงบ้านนาสัก หมู่ที่ ๔ ตำบลนาสัก -บ้านกอรวก หมู่ที่ ๓ ตำบลจางเหนือ อำเภอแม่เมาะ จังหวัดลำปาง	๑. เพื่อก่อสร้างถนนที่ได้มาตรฐาน ๒. เพื่อบรรเทาความเดือดร้อน ในการใช้เส้นทางสัญจร	ช่วงที่ ๑ ขนาดผิวจราจรกว้าง ๘.๐๐ เมตร ยาว ๑,๒๘๐ เมตร หน้า ๐.๐๕ เมตร ช่วงที่ ๒ ขนาดผิวจราจรกว้าง ๖.๐๐ เมตร ยาว ๑,๘๐๐ เมตร หน้า ๐.๐๕ เมตร รวมพื้นที่ไม่น้อยกว่า ๒๑,๐๔๐ เมตร รายละเอียดตามแบบแปลนของ องค์การบริหารส่วนจังหวัดลำปาง	๙,๙๐๐,๐๐๐	๙,๙๐๐,๐๐๐	๙,๙๐๐,๐๐๐	๙,๙๐๐,๐๐๐	๙,๙๐๐,๐๐๐	p๔.๑.๒ ร้อยละของ ถนน หรือสายทาง ที่ได้รับการซ่อมสร้างหรือ แล้วเสร็จตามแผน ประจำปี ไม่น้อยกว่า ๘๐	ประชาชนได้รับความสะดวก และปลอดภัยในการใช้ เส้นทางสัญจรที่ได้มาตรฐาน	อบจ.ลำปาง (กองช่าง)

๔.ประเด็นยุทธศาสตร์ "พัฒนาโครงสร้างพื้นฐาน ทรัพยากรธรรมชาติ และสิ่งแวดล้อมแบบองค์รวม"(เป้าประสงค์ที่ ๔.๑/KPI๔.๑ ร้อยละผลสำเร็จของโครงการด้านคมนาคมขนส่ง หรือประเด็นปัญหาระดับพื้นที่ที่ถูกเลือกนำมาแก้ไข)

๔.๑ กลยุทธ์ "ก่อสร้าง ปรับปรุง บำรุงรักษาถนน สะพาน และการบำรุงรักษาสายทางอื่นๆและความปลอดภัยทางถนน"

แผนงาน ๓.๑ "อุตสาหกรรมและการโยธา"

ที่	โครงการ	วัตถุประสงค์	เป้าหมาย (ผลผลิตของโครงการ)	งบประมาณ					ตัวชี้วัด (KPI)	ผลที่คาดว่าจะ ได้รับ	หน่วยงาน รับผิดชอบหลัก
				พ.ศ.๒๕๖๖	พ.ศ.๒๕๖๗	พ.ศ.๒๕๖๘	พ.ศ.๒๕๖๙	พ.ศ.๒๕๗๐			
๓๙	โครงการซ่อมสร้างถนนลาดยางผิวจราจรแบบแอสฟัลต์คอนกรีต โดยวิธี Pavement In - Place Recycling ทางหลวงท้องถิ่น สายทาง ลป.ถ. ๑-๐๐๒๙ บ้านจำค่า หมู่ที่ ๒ ตำบลบ้านเสด็จ - บ้านวังยาว หมู่ที่ ๑๐ ตำบลบ้านแลง อำเภอเมืองลำปาง จังหวัดลำปาง	๑. เพื่อก่อสร้างถนนที่ได้มาตรฐาน ๒. เพื่อบรรเทาความเดือดร้อนในการใช้เส้นทางสัญจร	ขนาดผิวจราจรกว้าง ๕.๕๐ เมตร ยาว ๑,๕๒๐ เมตร หน้า ๐.๐๕ เมตร พื้นที่ไม่น้อยกว่า ๘,๓๖๐ เมตร รายละเอียดตามแบบแปลนขององค์การบริหารส่วนจังหวัดลำปาง	๔,๒๘๐,๐๐๐	๔,๒๘๐,๐๐๐	๔,๒๘๐,๐๐๐	๔,๒๘๐,๐๐๐	๔,๒๘๐,๐๐๐	p๔.๑.๒ ร้อยละของถนน หรือสายทาง ที่ได้รับการซ่อมสร้างหรือแล้วเสร็จตามแผนประจำปี ไม่น้อยกว่า ๘๐	ประชาชนได้รับความสะดวก และปลอดภัยในการใช้เส้นทางสัญจรที่ได้มาตรฐาน	อบจ.ลำปาง (กองช่าง)
๔๐	โครงการซ่อมสร้างถนนลาดยางผิวจราจรแบบแอสฟัลต์คอนกรีต โดยวิธี Pavement In - Place Recycling ทางหลวงท้องถิ่น สายทาง ลป.ถ. ๑-๐๐๔๖ บ้านป่าตาลนาริน ช่างบ้านนาเบี้ย หมู่ที่ ๗ ตำบลนาโป่ง อำเภอเถิน - บ้านผาปังกลาง หมู่ที่ ๓ ตำบลผาปัง อำเภอแม่พริก จังหวัดลำปาง	๑. เพื่อก่อสร้างถนนที่ได้มาตรฐาน ๒. เพื่อบรรเทาความเดือดร้อนในการใช้เส้นทางสัญจร	ขนาดผิวจราจรกว้าง ๖.๐๐-๘.๐๐ เมตร ยาว ๓,๘๒๐ เมตร หน้า ๐.๐๕ เมตร พื้นที่ไม่น้อยกว่า ๒๘,๘๐๐ ตารางเมตร รายละเอียดตามแบบแปลนขององค์การบริหารส่วนจังหวัดลำปาง	๑๕,๒๙๐,๐๐๐	๑๕,๒๙๐,๐๐๐	๑๕,๒๙๐,๐๐๐	๑๕,๒๙๐,๐๐๐	๑๕,๒๙๐,๐๐๐	p๔.๑.๒ ร้อยละของถนน หรือสายทาง ที่ได้รับการซ่อมสร้างหรือแล้วเสร็จตามแผนประจำปี ไม่น้อยกว่า ๘๐	ประชาชนได้รับความสะดวก และปลอดภัยในการใช้เส้นทางสัญจรที่ได้มาตรฐาน	อบจ.ลำปาง (กองช่าง)
๔๑	โครงการซ่อมสร้างถนนลาดยางผิวจราจรแบบแอสฟัลต์คอนกรีต ทางหลวงท้องถิ่น สายทาง ลป.ถ.๑-๐๐๒๒ บ้านแม่ลู - บ้านสามขา ช่างบ้านลูใหม่ไชยมงคล หมู่ที่ ๑๑ ตำบลหัวเสือ อำเภอแม่ทะ จังหวัดลำปาง	๑. เพื่อก่อสร้างถนนที่ได้มาตรฐาน ๒. เพื่อบรรเทาความเดือดร้อนในการใช้เส้นทางสัญจร	ขนาดผิวจราจร กว้าง ๘.๐๐ เมตร ยาว ๓,๖๐๐ เมตร หน้า ๐.๐๕ เมตร พื้นที่ไม่น้อยกว่า ๒๘,๘๐๐ ตารางเมตร รายละเอียดตามแบบแปลนขององค์การบริหารส่วนจังหวัดลำปาง	๑๕,๖๓๐,๐๐๐	๑๕,๖๓๐,๐๐๐	๑๕,๖๓๐,๐๐๐	๑๕,๖๓๐,๐๐๐	๑๕,๖๓๐,๐๐๐	p๔.๑.๒ ร้อยละของถนน หรือสายทาง ที่ได้รับการซ่อมสร้างหรือแล้วเสร็จตามแผนประจำปี ไม่น้อยกว่า ๘๐	ประชาชนได้รับความสะดวก และปลอดภัยในการใช้เส้นทางสัญจรที่ได้มาตรฐาน	อบจ.ลำปาง (กองช่าง)
๔๒	โครงการซ่อมสร้างถนนลาดยางผิวจราจรแบบแอสฟัลต์คอนกรีต โดยวิธี Pavement In - Place Recycling ทางหลวงท้องถิ่น สายทาง ลป.ถ. ๑-๐๐๗๐ บ้านอ่างวังแก้ว - บ้านปางสัก ช่างบ้านห้วยต้นเคาะ หมู่ที่ ๗ - บ้านแม่ทิด หมู่ที่ ๑ ตำบลวังแก้ว อำเภอวังเหนือ จังหวัดลำปาง	๑. เพื่อก่อสร้างถนนที่ได้มาตรฐาน ๒. เพื่อบรรเทาความเดือดร้อนในการใช้เส้นทางสัญจร	ขนาดผิวจราจรกว้าง ๖.๐๐ เมตร ยาว ๔,๓๐๐ เมตร หน้า ๐.๐๕ เมตร พื้นที่ไม่น้อยกว่า ๒๕,๘๐๐ ตารางเมตร รายละเอียดตามแบบแปลนขององค์การบริหารส่วนจังหวัดลำปาง	๑๔,๓๔๐,๐๐๐	๑๔,๓๔๐,๐๐๐	๑๔,๓๔๐,๐๐๐	๑๔,๓๔๐,๐๐๐	๑๔,๓๔๐,๐๐๐	p๔.๑.๒ ร้อยละของถนน หรือสายทาง ที่ได้รับการซ่อมสร้างหรือแล้วเสร็จตามแผนประจำปี ไม่น้อยกว่า ๘๐	ประชาชนได้รับความสะดวก และปลอดภัยในการใช้เส้นทางสัญจรที่ได้มาตรฐาน	อบจ.ลำปาง (กองช่าง)

๔.ประเด็นยุทธศาสตร์ "พัฒนาโครงสร้างพื้นฐาน ทรัพยากรธรรมชาติ และสิ่งแวดล้อมแบบองค์รวม"(เป้าประสงค์ที่ ๔.๑/KPI๔.๑ ร้อยละผลสำเร็จของโครงการด้านคมนาคมขนส่ง หรือประเด็นปัญหาระดับพื้นที่ที่ถูกเลือกนำมาแก้ไข)

๔.๑ กลยุทธ์ "ก่อสร้าง ปรับปรุง บำรุงรักษาถนน สะพาน และการบำรุงรักษาสายทางอื่นๆและความปลอดภัยทางถนน"

แผนงาน ๓.๑ "อุตสาหกรรมและการโยธา"

ที่	โครงการ	วัตถุประสงค์	เป้าหมาย (ผลผลิตของโครงการ)	งบประมาณ					ตัวชี้วัด (KPI)	ผลที่คาดว่าจะ ได้รับ	หน่วยงาน รับผิดชอบหลัก
				พ.ศ.๒๕๖๖	พ.ศ.๒๕๖๗	พ.ศ.๒๕๖๘	พ.ศ.๒๕๖๙	พ.ศ.๒๕๗๐			
๔๓	โครงการเสริมผิวจราจรแบบแอสฟัลต์คอนกรีต บ้านผาแมว หมู่ที่ ๘ ตำบลหัวเสือ อำเภอแม่ทะ จังหวัดลำปาง	๑. เพื่อก่อสร้างถนนที่ได้มาตรฐาน ๒. เพื่อบรรเทาความเดือดร้อน ในการใช้เส้นทางสัญจร	ขนาดผิวจราจรกว้าง ๕.๐๐ เมตร ยาว ๑,๕๐๐ เมตร หนา ๐.๐๕ เมตร พื้นที่ไม่น้อยกว่า ๗,๕๐๐ ตารางเมตร รายละเอียดตามแบบแปลนขององค์การ บริหารส่วนจังหวัดลำปาง	๒,๕๐๐,๐๐๐	๒,๕๐๐,๐๐๐	๒,๕๐๐,๐๐๐	๒,๕๐๐,๐๐๐	๒,๕๐๐,๐๐๐	p๔.๑.๒ ร้อยละของ ถนน หรือสายทาง ที่ได้รับการซ่อมสร้างหรือ แล้วเสร็จตามแผน ประจำปี ไม่น้อยกว่า ๘๐	ประชาชนได้รับความสะดวก และปลอดภัยในการใช้ เส้นทางสัญจรที่ได้มาตรฐาน	อบจ.ลำปาง (กองช่าง)
๔๔	โครงการก่อสร้างถนนลาดยางแบบแอสฟัลต์คอนกรีต ภายในสวนสาธารณะหนองกระทิง อำเภอเมืองลำปาง จังหวัดลำปาง	๑. เพื่อก่อสร้างถนนที่ได้มาตรฐาน ๒. เพื่อบรรเทาความเดือดร้อน ในการใช้เส้นทางสัญจร	ขนาดผิวจราจรกว้าง ๕.๐๐ เมตร ความยาวรวมไม่น้อยกว่า ๓๕๐ เมตร หนา ๐.๐๕ เมตร หรือมีพื้นที่ไม่น้อยกว่า ๑,๗๕๐ ตารางเมตร รายละเอียดตามแบบแปลนของ องค์การบริหารส่วนจังหวัดลำปาง	๑,๒๐๐,๐๐๐	๑,๒๐๐,๐๐๐	๑,๒๐๐,๐๐๐	๑,๒๐๐,๐๐๐	๑,๒๐๐,๐๐๐	p๔.๑.๒ ร้อยละของ ถนน หรือสายทาง ที่ได้รับการซ่อมสร้างหรือ แล้วเสร็จตามแผน ประจำปี ไม่น้อยกว่า ๘๐	ประชาชนได้รับความสะดวก และปลอดภัยในการใช้ เส้นทางสัญจรที่ได้มาตรฐาน	อบจ.ลำปาง (กองช่าง)
๔๕	โครงการซ่อมสร้างถนนลาดยางผิวจราจรแบบแอสฟัลต์คอนกรีต ทางหลวงท้องถิ่น สายทาง ลป.ถ. ๑-๐๐๗๒ บ้านปากบอก - บ้านแม่จาวใต้ ชั่วบ้านแม่จาวใต้ หมู่ที่ ๗ ตำบลบ้านร้อง อำเภองาว จังหวัดลำปาง	๑. เพื่อก่อสร้างถนนที่ได้มาตรฐาน ๒. เพื่อบรรเทาความเดือดร้อน ในการใช้เส้นทางสัญจร	ขนาดผิวจราจรกว้าง ๖.๐๐ เมตร ยาว ๓,๕๗๐ เมตร หนา ๐.๐๕ เมตร พื้นที่ไม่น้อยกว่า ๒๑,๔๒๐ ตารางเมตร รายละเอียดตามแบบแปลนของ องค์การบริหารส่วนจังหวัดลำปาง	๕,๕๐๐,๐๐๐	๕,๕๐๐,๐๐๐	๕,๕๐๐,๐๐๐	๕,๕๐๐,๐๐๐	๕,๕๐๐,๐๐๐	p๔.๑.๒ ร้อยละของ ถนน หรือสายทาง ที่ได้รับการซ่อมสร้างหรือ แล้วเสร็จตามแผน ประจำปี ไม่น้อยกว่า ๘๐	ประชาชนได้รับความสะดวก และปลอดภัยในการใช้ เส้นทางสัญจรที่ได้มาตรฐาน	อบจ.ลำปาง (กองช่าง)
๔๖	โครงการเสริมผิวจราจรแบบแอสฟัลต์คอนกรีต เชื่อมระหว่างถนนสุเรนทร์ - บ้านนาก่วมเหนือ ตำบลชมพู อำเภอเมืองลำปาง จังหวัดลำปาง	๑. เพื่อก่อสร้างถนนที่ได้มาตรฐาน ๒. เพื่อบรรเทาความเดือดร้อน ในการใช้เส้นทางสัญจร	ขนาดผิวจราจรกว้างเฉลี่ย ๙.๕๐ เมตร ยาว ๘๔๕ เมตร หนา ๐.๐๕ เมตร พื้นที่ไม่น้อยกว่า ๘,๐๒๗.๕๐ ตารางเมตร รายละเอียดตามแบบแปลนฯ	๒,๘๐๐,๐๐๐	๒,๘๐๐,๐๐๐	๒,๘๐๐,๐๐๐	๒,๘๐๐,๐๐๐	๒,๘๐๐,๐๐๐	p๔.๑.๒ ร้อยละของ ถนน หรือสายทาง ที่ได้รับการซ่อมสร้างหรือ แล้วเสร็จตามแผน ประจำปี ไม่น้อยกว่า ๘๐	ประชาชนได้รับความสะดวก และปลอดภัยในการใช้ เส้นทางสัญจรที่ได้มาตรฐาน	อบจ.ลำปาง (กองช่าง)

๔.ประเด็นยุทธศาสตร์ "พัฒนาโครงสร้างพื้นฐาน ทรัพยากรธรรมชาติ และสิ่งแวดล้อมแบบองค์รวม"(เป้าประสงค์ที่ ๔.๑/KPI๔.๑ ร้อยละผลสำเร็จของโครงการด้านคมนาคมขนส่ง หรือประเด็นปัญหาระดับพื้นที่ที่ถูกเลือกนำมาแก้ไข)

๔.๑ กลยุทธ์ "ก่อสร้าง ปรับปรุง บำรุงรักษาถนน สะพาน และการบำรุงรักษาสายทางอื่นๆและความปลอดภัยทางถนน"

แผนงาน ๓.๑ "อุตสาหกรรมและการโยธา"

ที่	โครงการ	วัตถุประสงค์	เป้าหมาย (ผลผลิตของโครงการ)	งบประมาณ					ตัวชี้วัด (KPI)	ผลที่คาดว่าจะ ได้รับ	หน่วยงาน รับผิดชอบหลัก
				พ.ศ.๒๕๖๖	พ.ศ.๒๕๖๗	พ.ศ.๒๕๖๘	พ.ศ.๒๕๖๙	พ.ศ.๒๕๗๐			
๔๗	โครงการก่อสร้างถนนผิวจราจรแบบแอสฟัลต์คอนกรีต เลียบบดรองชลประทาน เชื่อมระหว่าง บ้านท่าล้อ หมู่ที่ ๙ ตำบลบ่อแก้ว - บ้านเป่า หมู่ที่ ๕ ตำบลบ้านเป่า อำเภอเมืองลำปาง จังหวัดลำปาง	๑. เพื่อก่อสร้างถนนที่ได้มาตรฐาน ๒. เพื่อบรรเทาความเดือดร้อน ในการใช้เส้นทางสัญจร	ขนาดผิวจราจรกว้าง ๖.๐๐ เมตร ยาว ๙๕๐ เมตร ทน ๐.๐๕ เมตร พื้นที่ไม่ น้อยกว่า ๕,๗๐๐ ตารางเมตร รายละเอียด ตามแบบแปลนขององค์การบริหารส่วน จังหวัดลำปาง	๓,๐๐๐,๐๐๐	๓,๐๐๐,๐๐๐	๓,๐๐๐,๐๐๐	๓,๐๐๐,๐๐๐	๓,๐๐๐,๐๐๐	p๔.๑.๒ ร้อยละของ ถนน หรือสายทาง ที่ได้รับการซ่อมสร้างหรือ แล้วเสร็จตามแผน ประจำปี ไม่น้อยกว่า ๘๐	ประชาชนได้รับความสะดวก และปลอดภัยในการใช้ เส้นทางสัญจรที่ได้มาตรฐาน	อบจ.ลำปาง (กองช่าง)
๔๘	โครงการเสริมผิวจราจรแบบแอสฟัลต์คอนกรีตเชื่อมระหว่าง บ้านท่าล้อ หมู่ที่ ๙ - บ้านน้ำโห่งอุดมพร หมู่ที่ ๑๓ ตำบลบ่อแก้ว อำเภอเมืองลำปาง จังหวัดลำปาง	๑. เพื่อก่อสร้างถนนที่ได้มาตรฐาน ๒. เพื่อบรรเทาความเดือดร้อน ในการใช้เส้นทางสัญจร	ขนาดผิวจราจรกว้าง ๓.๐๐ - ๔.๐๐ เมตร ยาว ๓๓๔ เมตร ทน ๐.๐๕ เมตร พื้นที่ไม่ น้อยกว่า ๑,๒๒๙.๕๐ ตารางเมตร (เป็น โครงการที่เกินศักยภาพขององค์กรปกครอง ส่วนท้องถิ่นอื่น)รายละเอียดตามแบบแปลนฯ	๔๐๐,๐๐๐	๔๐๐,๐๐๐	๔๐๐,๐๐๐	๔๐๐,๐๐๐	๔๐๐,๐๐๐	p๔.๑.๒ ร้อยละของ ถนน หรือสายทาง ที่ได้รับการซ่อมสร้างหรือ แล้วเสร็จตามแผน ประจำปี ไม่น้อยกว่า ๘๐	ประชาชนได้รับความสะดวก และปลอดภัยในการใช้ เส้นทางสัญจรที่ได้มาตรฐาน	อบจ.ลำปาง (กองช่าง)
๔๙	โครงการก่อสร้างถนนผิวจราจรแบบแอสฟัลต์คอนกรีต เชื่อมระหว่างบ้านอ่องกอก หมู่ที่ ๗ ตำบลบ่อแก้ว - บ้านแม่ก่ง หมู่ที่ ๓ ตำบลบ้านเป่า อำเภอเมืองลำปาง จังหวัดลำปาง	๑. เพื่อก่อสร้างถนนที่ได้มาตรฐาน ๒. เพื่อบรรเทาความเดือดร้อน ในการใช้เส้นทางสัญจร	ขนาดผิวจราจรกว้าง ๔.๕๐ เมตร ยาว ๑,๑๒๕ เมตร ทน ๐.๐๕ เมตร พื้นที่ไม่ น้อยกว่า ๕,๐๖๒.๕๐ ตารางเมตร รายละเอียดตามแบบแปลนขององค์การ บริหารส่วนจังหวัดลำปาง	๒,๘๐๐,๐๐๐	๒,๘๐๐,๐๐๐	๒,๘๐๐,๐๐๐	๒,๘๐๐,๐๐๐	๒,๘๐๐,๐๐๐	p๔.๑.๒ ร้อยละของ ถนน หรือสายทาง ที่ได้รับการซ่อมสร้างหรือ แล้วเสร็จตามแผน ประจำปี ไม่น้อยกว่า ๘๐	ประชาชนได้รับความสะดวก และปลอดภัยในการใช้ เส้นทางสัญจรที่ได้มาตรฐาน	อบจ.ลำปาง (กองช่าง)
๕๐	โครงการเสริมผิวจราจรแบบแอสฟัลต์คอนกรีต เชื่อมระหว่าง บ้านหนองเจริญ หมู่ที่ ๑๔ - บ้านศรีหมวดเกล้า หมู่ที่ ๔ ตำบลชมพู อำเภอเมืองลำปาง จังหวัดลำปาง	๑. เพื่อก่อสร้างถนนที่ได้มาตรฐาน ๒. เพื่อบรรเทาความเดือดร้อน ในการใช้เส้นทางสัญจร	ขนาดผิวจราจรกว้าง ๔.๐๐ เมตร ยาว ๑๓๕ เมตร ทน ๐.๐๕ เมตร พื้นที่ไม่ น้อยกว่า ๕๔๐ ตารางเมตร (เป็นโครงการที่ เกินศักยภาพขององค์กรปกครองส่วนท้องถิ่น อื่น) รายละเอียดตามแบบแปลนฯ	๒๐๐,๐๐๐	๒๐๐,๐๐๐	๒๐๐,๐๐๐	๒๐๐,๐๐๐	๒๐๐,๐๐๐	p๔.๑.๒ ร้อยละของ ถนน หรือสายทาง ที่ได้รับการซ่อมสร้างหรือ แล้วเสร็จตามแผน ประจำปี ไม่น้อยกว่า ๘๐	ประชาชนได้รับความสะดวก และปลอดภัยในการใช้ เส้นทางสัญจรที่ได้มาตรฐาน	อบจ.ลำปาง (กองช่าง)

๔.ประเด็นยุทธศาสตร์ "พัฒนาโครงสร้างพื้นฐาน ทรัพยากรธรรมชาติ และสิ่งแวดล้อมแบบองค์รวม"(เป้าประสงค์ที่ ๔.๑/KPI๔.๑ ร้อยละผลสำเร็จของโครงการด้านคมนาคมขนส่ง หรือประเด็นปัญหาระดับพื้นที่ที่ถูกเลือกนำมาแก้ไข)

๔.๑ กลยุทธ์ "ก่อสร้าง ปรับปรุง บำรุงรักษาถนน สะพาน และการบำรุงรักษาสายทางอื่นๆและความปลอดภัยทางถนน"

แผนงาน ๓.๑ "อุตสาหกรรมและการโยธา"

ที่	โครงการ	วัตถุประสงค์	เป้าหมาย (ผลผลิตของโครงการ)	งบประมาณ					ตัวชี้วัด (KPI)	ผลที่คาดว่าจะ ได้รับ	หน่วยงาน รับผิดชอบหลัก
				พ.ศ.๒๕๖๖	พ.ศ.๒๕๖๗	พ.ศ.๒๕๖๘	พ.ศ.๒๕๖๙	พ.ศ.๒๕๗๐			
๕๑	โครงการเสริมผิวจราจรแบบแอสฟัลต์ค้อนกรีต เชื่อมระหว่างบ้านศาลาดอน หมู่ที่ ๓ ตำบลชมพู บ้านกล้วยหลวงหมู่ที่ ๑ ตำบลกล้วยแพะ อำเภอเมืองลำปาง จังหวัดลำปาง	๑. เพื่อก่อสร้างถนนที่ได้มาตรฐาน ๒. เพื่อบรรเทาความเดือดร้อนในการใช้เส้นทางสัญจร	ขนาดผิวจราจรกว้าง ๓.๐๐ เมตร ยาว ๖๑๐ เมตร ทน ๐.๐๕ เมตร พื้นที่ไม่น้อยกว่า ๑,๘๒๗ ตารางเมตร พร้อมยกฝาบ่อพักน้ำ รายละเอียดตามแบบแปลนฯ	๖๓๐,๐๐๐	๖๓๐,๐๐๐	๖๓๐,๐๐๐	๖๓๐,๐๐๐	๖๓๐,๐๐๐	p๔.๑.๒ ร้อยละของถนน หรือสายทางที่ได้รับการซ่อมสร้างหรือแล้วเสร็จตามแผนประจำปี ไม่น้อยกว่า ๘๐	ประชาชนได้รับความสะดวกและปลอดภัยในการใช้เส้นทางสัญจรที่ได้มาตรฐาน	อบจ.ลำปาง (กองช่าง)
๕๒	โครงการก่อสร้างถนนผิวจราจรแบบแอสฟัลต์ค้อนกรีตเชื่อมระหว่าง บ้านกล้วยแพะ หมู่ที่ ๒ ตำบลกล้วยแพะ อำเภอเมืองลำปาง - บ้านแม่ทะ หมู่ที่ ๑ ตำบลแม่ทะ อำเภอแม่ทะ จังหวัดลำปาง	๑. เพื่อก่อสร้างถนนที่ได้มาตรฐาน ๒. เพื่อบรรเทาความเดือดร้อนในการใช้เส้นทางสัญจร	ขนาดผิวจราจรกว้าง ๕.๐๐ เมตร ยาว ๓,๐๐๐ เมตร ทน ๐.๐๕ เมตร พื้นที่ไม่น้อยกว่า ๑๕,๐๐๐ ตารางเมตร รายละเอียดตามแบบแปลนขององค์การบริหารส่วนจังหวัดลำปาง	๘,๕๐๐,๐๐๐	๘,๕๐๐,๐๐๐	๘,๕๐๐,๐๐๐	๘,๕๐๐,๐๐๐	๘,๕๐๐,๐๐๐	p๔.๑.๒ ร้อยละของถนน หรือสายทางที่ได้รับการซ่อมสร้างหรือแล้วเสร็จตามแผนประจำปี ไม่น้อยกว่า ๘๐	ประชาชนได้รับความสะดวกและปลอดภัยในการใช้เส้นทางสัญจรที่ได้มาตรฐาน	อบจ.ลำปาง (กองช่าง)
๕๓	โครงการเสริมผิวจราจรแบบแอสฟัลต์ค้อนกรีตเชื่อมระหว่างบ้านหมาก หมู่ที่ ๓ ตำบลบุญญาพัฒนา บ้านทรายมูล หมู่ที่ ๑ ตำบลบ้านเสด็จ อำเภอเมืองลำปาง จังหวัดลำปาง	๑. เพื่อก่อสร้างถนนที่ได้มาตรฐาน ๒. เพื่อบรรเทาความเดือดร้อนในการใช้เส้นทางสัญจร	ขนาดผิวจราจรกว้าง ๕.๐๐ เมตร ยาว ๑๙๕ เมตร ทน ๐.๐๕ เมตร พื้นที่ไม่น้อยกว่า ๙๗๕ ตารางเมตร (เป็นโครงการที่เกินศักยภาพขององค์กรปกครองส่วนท้องถิ่นอื่น) รายละเอียดตามแบบแปลนฯ	๓๕๐,๐๐๐	๓๕๐,๐๐๐	๓๕๐,๐๐๐	๓๕๐,๐๐๐	๓๕๐,๐๐๐	p๔.๑.๒ ร้อยละของถนน หรือสายทางที่ได้รับการซ่อมสร้างหรือแล้วเสร็จตามแผนประจำปี ไม่น้อยกว่า ๘๐	ประชาชนได้รับความสะดวกและปลอดภัยในการใช้เส้นทางสัญจรที่ได้มาตรฐาน	อบจ.ลำปาง (กองช่าง)
๕๔	โครงการเสริมผิวจราจรแบบแอสฟัลต์ค้อนกรีต เชื่อมระหว่างบ้านลูเหนือ หมู่ที่ ๘ - ถนนพหลโยธิน ตำบลบ้านเสด็จ อำเภอเมืองลำปาง จังหวัดลำปาง	๑. เพื่อก่อสร้างถนนที่ได้มาตรฐาน ๒. เพื่อบรรเทาความเดือดร้อนในการใช้เส้นทางสัญจร	ขนาดผิวจราจรกว้าง ๔.๐๐ - ๕.๐๐ เมตร ยาว ๓๓๕ เมตร ทน ๐.๐๕ เมตร พื้นที่ไม่น้อยกว่า ๑,๔๙๐ ตารางเมตร (เป็นโครงการที่เกินศักยภาพขององค์กรปกครองส่วนท้องถิ่นอื่น) รายละเอียดตามแบบแปลนฯ	๕๐๐,๐๐๐	๕๐๐,๐๐๐	๕๐๐,๐๐๐	๕๐๐,๐๐๐	๕๐๐,๐๐๐	p๔.๑.๒ ร้อยละของถนน หรือสายทางที่ได้รับการซ่อมสร้างหรือแล้วเสร็จตามแผนประจำปี ไม่น้อยกว่า ๘๐	ประชาชนได้รับความสะดวกและปลอดภัยในการใช้เส้นทางสัญจรที่ได้มาตรฐาน	อบจ.ลำปาง (กองช่าง)

๔.ประเด็นยุทธศาสตร์ "พัฒนาโครงสร้างพื้นฐาน ทรัพยากรธรรมชาติ และสิ่งแวดล้อมแบบองค์รวม"(เป้าประสงค์ที่ ๔.๑/KPI๔.๑ ร้อยละผลสำเร็จของโครงการด้านคมนาคมขนส่ง หรือประเด็นปัญหาระดับพื้นที่ที่ถูกเลือกนำมาแก้ไข)

๔.๑ กลยุทธ์ "ก่อสร้าง ปรับปรุง บำรุงรักษาถนน สะพาน และการบำรุงรักษาสายทางอื่นๆและความปลอดภัยทางถนน"

แผนงาน ๓.๑ "อุตสาหกรรมและการโยธา"

ที่	โครงการ	วัตถุประสงค์	เป้าหมาย (ผลผลิตของโครงการ)	งบประมาณ					ตัวชี้วัด (KPI)	ผลที่คาดว่าจะ ได้รับ	หน่วยงาน รับผิดชอบหลัก
				พ.ศ.๒๕๖๖	พ.ศ.๒๕๖๗	พ.ศ.๒๕๖๘	พ.ศ.๒๕๖๙	พ.ศ.๒๕๗๐			
๕๕	โครงการก่อสร้างถนนผิวจราจรแบบแอสฟัลต์คอนกรีตเชื่อมระหว่าง บ้านร่มไตรรัตน์ หมู่ที่ ๙ ตำบลนิคมพัฒนา บ้านนาป้อเหนือ หมู่ที่ ๗ ตำบลทุ่งผาย อำเภอเมืองลำปาง จังหวัดลำปาง	๑. เพื่อก่อสร้างถนนที่ได้มาตรฐาน ๒. เพื่อบรรเทาความเดือดร้อนในการใช้เส้นทางสัญจร	ขนาดผิวจราจรกว้าง ๕.๐๐ เมตร ยาว ๖๒๕ เมตร ทน ๐.๐๕ เมตร พื้นที่ไม่น้อยกว่า ๓,๑๒๕ ตารางเมตร รายละเอียดตามแบบแปลนขององค์การบริหารส่วนจังหวัดลำปาง	๑,๘๐๐,๐๐๐	๑,๘๐๐,๐๐๐	๑,๘๐๐,๐๐๐	๑,๘๐๐,๐๐๐	๑,๘๐๐,๐๐๐	p๔.๑.๒ ร้อยละของถนน หรือสายทางที่ได้รับการซ่อมสร้างหรือแล้วเสร็จตามแผนประจำปี ไม่น้อยกว่า ๘๐	ประชาชนได้รับความสะดวกและปลอดภัยในการใช้เส้นทางสัญจรที่ได้มาตรฐาน	อบจ.ลำปาง (กองช่าง)
๕๖	โครงการเสริมผิวจราจรแบบแอสฟัลต์คอนกรีต เชื่อมระหว่างบ้านวังหม้อพัฒนา หมู่ที่ ๑๑ - บ้านพระเจ้าทันใจ หมู่ที่ ๓ ตำบลต้นธงชัย อำเภอเมืองลำปาง จังหวัดลำปาง	๑. เพื่อก่อสร้างถนนที่ได้มาตรฐาน ๒. เพื่อบรรเทาความเดือดร้อนในการใช้เส้นทางสัญจร	ขนาดผิวจราจรกว้าง ๖.๐๐ เมตร ยาว ๒๕๐ เมตร ทน ๐.๐๕ เมตร พื้นที่ไม่น้อยกว่า ๑,๕๐๐ ตารางเมตร (เป็นโครงการที่เกินศักยภาพขององค์กรปกครองส่วนท้องถิ่นอื่น) รายละเอียดตามแบบแปลนขององค์การบริหารส่วนจังหวัดลำปาง	๕๐๐,๐๐๐	๕๐๐,๐๐๐	๕๐๐,๐๐๐	๕๐๐,๐๐๐	๕๐๐,๐๐๐	p๔.๑.๒ ร้อยละของถนน หรือสายทางที่ได้รับการซ่อมสร้างหรือแล้วเสร็จตามแผนประจำปี ไม่น้อยกว่า ๘๐	ประชาชนได้รับความสะดวกและปลอดภัยในการใช้เส้นทางสัญจรที่ได้มาตรฐาน	อบจ.ลำปาง (กองช่าง)
๕๗	โครงการก่อสร้างถนนผิวจราจรแบบแอสฟัลต์คอนกรีต เชื่อมระหว่างบ้านนาป้อใต้ หมู่ที่ ๘ - บ้านห้วยฮี หมู่ที่ ๗ ตำบลต้นธงชัย อำเภอเมืองลำปาง จังหวัดลำปาง	๑. เพื่อก่อสร้างถนนที่ได้มาตรฐาน ๒. เพื่อบรรเทาความเดือดร้อนในการใช้เส้นทางสัญจร	ขนาดผิวจราจรกว้าง ๕.๐๐ เมตร ยาว ๑,๙๑๐ เมตร ทน ๐.๐๕ เมตร พื้นที่ไม่น้อยกว่า ๙,๕๕๐ ตารางเมตร รายละเอียดตามแบบแปลนขององค์การบริหารส่วนจังหวัดลำปาง	๕,๓๐๐,๐๐๐	๕,๓๐๐,๐๐๐	๕,๓๐๐,๐๐๐	๕,๓๐๐,๐๐๐	๕,๓๐๐,๐๐๐	p๔.๑.๒ ร้อยละของถนน หรือสายทางที่ได้รับการซ่อมสร้างหรือแล้วเสร็จตามแผนประจำปี ไม่น้อยกว่า ๘๐	ประชาชนได้รับความสะดวกและปลอดภัยในการใช้เส้นทางสัญจรที่ได้มาตรฐาน	อบจ.ลำปาง (กองช่าง)
๕๘	โครงการเสริมผิวจราจรแบบแอสฟัลต์คอนกรีต เชื่อมระหว่างบ้านชัยภูทอง หมู่ที่ ๗ - บ้านน้ำริม หมู่ที่ ๑๑ ตำบลนิคมพัฒนา อำเภอเมืองลำปาง จังหวัดลำปาง	๑. เพื่อก่อสร้างถนนที่ได้มาตรฐาน ๒. เพื่อบรรเทาความเดือดร้อนในการใช้เส้นทางสัญจร	ขนาดผิวจราจรกว้าง ๖.๐๐ เมตร ยาว ๔๔๒ เมตร ทน ๐.๐๕ เมตร พื้นที่ไม่น้อยกว่า ๒,๖๕๒ ตารางเมตร รายละเอียดตามแบบแปลนขององค์การบริหารส่วนจังหวัดลำปาง	๙๓๐,๐๐๐	๙๓๐,๐๐๐	๙๓๐,๐๐๐	๙๓๐,๐๐๐	๙๓๐,๐๐๐	p๔.๑.๒ ร้อยละของถนน หรือสายทางที่ได้รับการซ่อมสร้างหรือแล้วเสร็จตามแผนประจำปี ไม่น้อยกว่า ๘๐	ประชาชนได้รับความสะดวกและปลอดภัยในการใช้เส้นทางสัญจรที่ได้มาตรฐาน	อบจ.ลำปาง (กองช่าง)

๔.ประเด็นยุทธศาสตร์ "พัฒนาโครงสร้างพื้นฐาน ทรัพยากรธรรมชาติ และสิ่งแวดล้อมแบบองค์รวม"(เป้าประสงค์ที่ ๔.๑/KPI๔.๑ ร้อยละผลสำเร็จของโครงการด้านคมนาคมขนส่ง หรือประเด็นปัญหาระดับพื้นที่ที่ถูกเลือกนำมาแก้ไข)

๔.๑ กลยุทธ์ "ก่อสร้าง ปรับปรุง บำรุงรักษาถนน สะพาน และการบำรุงรักษาสายทางอื่นๆและความปลอดภัยทางถนน"

แผนงาน ๓.๑ "อุตสาหกรรมและการโยธา"

ที่	โครงการ	วัตถุประสงค์	เป้าหมาย (ผลผลิตของโครงการ)	งบประมาณ					ตัวชี้วัด (KPI)	ผลที่คาดว่าจะ ได้รับ	หน่วยงาน รับผิดชอบหลัก
				พ.ศ.๒๕๖๖	พ.ศ.๒๕๖๗	พ.ศ.๒๕๖๘	พ.ศ.๒๕๖๙	พ.ศ.๒๕๗๐			
๕๙	โครงการก่อสร้างถนนผิวจราจรแบบแอสฟัลต์คอนกรีต เชื่อมระหว่างบ้านวังทอง หมู่ที่ ๖ - บ้านน้ำริน หมู่ที่ ๑๑ ตำบลนิคมพัฒนา อำเภอเมืองลำปาง จังหวัดลำปาง	๑. เพื่อก่อสร้างถนนที่ได้มาตรฐาน ๒. เพื่อบรรเทาความเดือดร้อน ในการใช้เส้นทางสัญจร	ขนาดผิวจราจรกว้าง ๕.๐๐ เมตร ยาว ๑,๔๒๐ เมตร หนา ๐.๑๕ เมตร พื้นที่ไม่น้อยกว่า ๗,๑๐๐ ตารางเมตร รายละเอียดตามแบบแปลนขององค์การ	๔,๐๐๐,๐๐๐	๔,๐๐๐,๐๐๐	๔,๐๐๐,๐๐๐	๔,๐๐๐,๐๐๐	๔,๐๐๐,๐๐๐	p๔.๑.๒ ร้อยละของ ถนน หรือสายทาง ที่ได้รับการซ่อมสร้างหรือ แล้วเสร็จตามแผน ประจำปี ไม่น้อยกว่า ๘๐	ประชาชนได้รับความสะดวก และปลอดภัยในการใช้ เส้นทางสัญจรที่ได้มาตรฐาน	อบจ.ลำปาง (กองช่าง)
๖๐	โครงการเสริมผิวจราจรแบบแอสฟัลต์คอนกรีต เชื่อมระหว่างบ้านศรีไตรภูมิ หมู่ที่ ๑๒ ตำบล นิคมพัฒนา - บ้านบุญนาค หมู่ที่ ๑ ตำบลบุญนาคพัฒนา อำเภอเมืองลำปาง จังหวัดลำปาง	๑. เพื่อก่อสร้างถนนที่ได้มาตรฐาน ๒. เพื่อบรรเทาความเดือดร้อน ในการใช้เส้นทางสัญจร	ขนาดผิวจราจรกว้าง ๕.๐๐ เมตร ยาว ๑,๐๒๕ เมตร หนา ๐.๑๕ เมตร พื้นที่ไม่น้อยกว่า ๕,๑๒๕ ตารางเมตร รายละเอียดตามแบบแปลนขององค์การ บริหารส่วนจังหวัดลำปาง	๑,๘๐๐,๐๐๐	๑,๘๐๐,๐๐๐	๑,๘๐๐,๐๐๐	๑,๘๐๐,๐๐๐	๑,๘๐๐,๐๐๐	p๔.๑.๒ ร้อยละของ ถนน หรือสายทาง ที่ได้รับการซ่อมสร้างหรือ แล้วเสร็จตามแผน ประจำปี ไม่น้อยกว่า ๘๐	ประชาชนได้รับความสะดวก และปลอดภัยในการใช้ เส้นทางสัญจรที่ได้มาตรฐาน	อบจ.ลำปาง (กองช่าง)
๖๑	โครงการซ่อมสร้างผิวแอสฟัลต์คอนกรีตโดยวิธี Pavement In-Place Recycling เชื่อมระหว่าง บ้านร่มไทรรัตน์ หมู่ที่ ๙ ตำบลนิคมพัฒนา - ทางหลวง แผ่นดิน ๑๐๓๕ ลำปาง-แจ้ห่ม	๑. เพื่อก่อสร้างถนนที่ได้มาตรฐาน ๒. เพื่อบรรเทาความเดือดร้อน ในการใช้เส้นทางสัญจร	ขนาดผิวจราจรกว้าง ๕.๐๐ เมตร ยาว ๑,๒๕๕ เมตร หนา ๐.๑๕ เมตร พื้นที่ไม่น้อยกว่า ๖,๒๒๕ ตารางเมตร รายละเอียดตามแบบแปลนขององค์การ บริหารส่วนจังหวัดลำปาง	๒,๘๐๐,๐๐๐	๒,๘๐๐,๐๐๐	๒,๘๐๐,๐๐๐	๒,๘๐๐,๐๐๐	๒,๘๐๐,๐๐๐	p๔.๑.๒ ร้อยละของ ถนน หรือสายทาง ที่ได้รับการซ่อมสร้างหรือ แล้วเสร็จตามแผน ประจำปี ไม่น้อยกว่า ๘๐	ประชาชนได้รับความสะดวก และปลอดภัยในการใช้ เส้นทางสัญจรที่ได้มาตรฐาน	อบจ.ลำปาง (กองช่าง)
๖๒	โครงการซ่อมสร้างผิวทางบดแอสฟัลต์คอนกรีตโดยวิธี Pavement In-Place Recycling เชื่อมระหว่าง บ้านร่มไทร รัตน์ หมู่ที่ ๙ ตำบลนิคมพัฒนา - ทางหลวงแผ่นดิน ๑๐๓๕ ลำปาง-แจ้ห่ม	๑. เพื่อก่อสร้างถนนที่ได้มาตรฐาน ๒. เพื่อบรรเทาความเดือดร้อน ในการใช้เส้นทางสัญจร	ขนาดผิวจราจรกว้าง ๕.๐๐ เมตร ยาว ๙๒๐ เมตร หนา ๐.๑๕ เมตร พื้นที่ไม่ น้อยกว่า ๔,๖๐๐ ตารางเมตร รายละเอียด ตามแบบแปลนขององค์การบริหารส่วน จังหวัดลำปาง	๒,๑๐๐,๐๐๐	๒,๑๐๐,๐๐๐	๒,๑๐๐,๐๐๐	๒,๑๐๐,๐๐๐	๒,๑๐๐,๐๐๐	p๔.๑.๒ ร้อยละของ ถนน หรือสายทาง ที่ได้รับการซ่อมสร้างหรือ แล้วเสร็จตามแผน ประจำปี ไม่น้อยกว่า ๘๐	ประชาชนได้รับความสะดวก และปลอดภัยในการใช้ เส้นทางสัญจรที่ได้มาตรฐาน	อบจ.ลำปาง (กองช่าง)

๔.ประเด็นยุทธศาสตร์ "พัฒนาโครงสร้างพื้นฐาน ทรัพยากรธรรมชาติ และสิ่งแวดล้อมแบบองค์รวม"(เป้าประสงค์ที่ ๔.๑/KPI๔.๑ ร้อยละผลสำเร็จของโครงการด้านคมนาคมขนส่ง หรือประเด็นปัญหาระดับพื้นที่ที่ถูกเลือกนำมาแก้ไข)

๔.๑ กลยุทธ์ "ก่อสร้าง ปรับปรุง บำรุงรักษาถนน สะพาน และการบำรุงรักษาสายทางอื่นๆและความปลอดภัยทางถนน"

แผนงาน ๓.๑ "อุตสาหกรรมและการโยธา"

ที่	โครงการ	วัตถุประสงค์	เป้าหมาย (ผลผลิตของโครงการ)	งบประมาณ					ตัวชี้วัด (KPI)	ผลที่คาดว่าจะ ได้รับ	หน่วยงาน รับผิดชอบหลัก
				พ.ศ.๒๕๖๖	พ.ศ.๒๕๖๗	พ.ศ.๒๕๖๘	พ.ศ.๒๕๖๙	พ.ศ.๒๕๗๐			
๖๓	โครงการเสริมผิวจราจรแบบแอสฟัลต์คอนกรีต เชื่อมระหว่างบ้านศรีไตรภูมิ หมู่ที่ ๑๒ ตำบล นิคมพัฒนา - บ้านบุญนาค หมู่ที่ ๑ ตำบลบุญนาคพัฒนา อำเภอเมืองลำปาง จังหวัดลำปาง	๑. เพื่อก่อสร้างถนนที่ได้มาตรฐาน ๒. เพื่อบรรเทาความเดือดร้อน ในการใช้เส้นทางสัญจร	ขนาดผิวจราจรกว้าง ๕.๐๐ เมตร ยาว ๕๑๐ เมตร หนา ๐.๐๕ เมตร พื้นที่ไม ่น้อยกว่า ๒,๕๕๐ ตารางเมตร รายละเอียด ตามแบบแปลนขององค์การบริหารส่วน จังหวัดลำปาง	๙๐๐,๐๐๐	๙๐๐,๐๐๐	๙๐๐,๐๐๐	๙๐๐,๐๐๐	๙๐๐,๐๐๐	p๔.๑.๒ ร้อยละของ ถนน หรือสายทาง ที่ได้รับการซ่อมสร้างหรือ แล้วเสร็จตามแผน ประจำปี ไม่น้อยกว่า ๘๐	ประชาชนได้รับความสะดวก และปลอดภัยในการใช้ เส้นทางสัญจรที่ได้มาตรฐาน	อบจ.ลำปาง (กองช่าง)
๖๔	โครงการเสริมผิวจราจรแบบแอสฟัลต์คอนกรีต เชื่อมระหว่างบ้านศรีไตรภูมิ หมู่ที่ ๑๒ ตำบล นิคมพัฒนา - บ้านนิคมเขต ๑๖ หมู่ที่ ๗ ตำบลบุญนาคพัฒนา อำเภอเมืองลำปาง จังหวัดลำปาง	๑. เพื่อก่อสร้างถนนที่ได้มาตรฐาน ๒. เพื่อบรรเทาความเดือดร้อน ในการใช้เส้นทางสัญจร	ขนาดผิวจราจรกว้าง ๖.๐๐ เมตร ยาว ๑,๒๐๐ เมตร หนา ๐.๐๕ เมตร พื้นที่ไม่น้อยกว่า ๗,๒๐๐ ตารางเมตร รายละเอียดตามแบบแปลนขององค์การ บริหารส่วนจังหวัดลำปาง	๒,๕๐๐,๐๐๐	๒,๕๐๐,๐๐๐	๒,๕๐๐,๐๐๐	๒,๕๐๐,๐๐๐	๒,๕๐๐,๐๐๐	p๔.๑.๒ ร้อยละของ ถนน หรือสายทาง ที่ได้รับการซ่อมสร้างหรือ แล้วเสร็จตามแผน ประจำปี ไม่น้อยกว่า ๘๐	ประชาชนได้รับความสะดวก และปลอดภัยในการใช้ เส้นทางสัญจรที่ได้มาตรฐาน	อบจ.ลำปาง (กองช่าง)
๖๕	โครงการซ่อมสร้างผิวทางแอสฟัลต์คอนกรีตโดยวิธี Pavement In-Place Recycling บ้านเวียงสวรรค์ หมู่ที่ ๙ - บ้านนาแหมพัฒนา หมู่ที่ ๑๑ ตำบลแม่เมะ - บ้านห้วยรากไม้ หมู่ที่ ๕ ตำบลสบป่า อำเภอแม่เมะ จังหวัดลำปาง	๑. เพื่อก่อสร้างถนนที่ได้มาตรฐาน ๒. เพื่อบรรเทาความเดือดร้อน ในการใช้เส้นทางสัญจร	ขนาดผิวจราจรกว้าง ๗.๐๐ เมตร ยาว ๔๓๐ เมตร หนา ๐.๐๕ เมตร พื้นที่ไม่น้อยกว่า ๓,๐๑๐ ตารางเมตร รายละเอียดตามแบบแปลนฯ	๑,๕๐๐,๐๐๐	๑,๕๐๐,๐๐๐	๑,๕๐๐,๐๐๐	๑,๕๐๐,๐๐๐	๑,๕๐๐,๐๐๐	p๔.๑.๒ ร้อยละของ ถนน หรือสายทาง ที่ได้รับการซ่อมสร้างหรือ แล้วเสร็จตามแผน ประจำปี ไม่น้อยกว่า ๘๐	ประชาชนได้รับความสะดวก และปลอดภัยในการใช้ เส้นทางสัญจรที่ได้มาตรฐาน	อบจ.ลำปาง (กองช่าง)
๖๖	โครงการก่อสร้างถนนลาดยางผิวจราจรแบบแอสฟัลต์คอนกรีต เชื่อมระหว่าง บ้านสบเปาะ หมู่ที่ ๓ ตำบลแม่ทะ - บ้านหลุก หมู่ที่ ๖ ตำบลนาครัว อำเภอแม่ทะ จังหวัดลำปาง	๑. เพื่อก่อสร้างถนนที่ได้มาตรฐาน ๒. เพื่อบรรเทาความเดือดร้อน ในการใช้เส้นทางสัญจร	ขนาดผิวจราจรกว้าง ๕.๐๐ เมตร ยาว ๘๒๐ เมตร หนา ๐.๐๕ เมตร พื้นที่ไม ่น้อยกว่า ๔,๑๐๐ ตารางเมตร รายละเอียด ตามแบบแปลนขององค์การบริหารส่วน จังหวัดลำปาง	๒,๐๐๐,๐๐๐	๒,๐๐๐,๐๐๐	๒,๐๐๐,๐๐๐	๒,๐๐๐,๐๐๐	๒,๐๐๐,๐๐๐	p๔.๑.๒ ร้อยละของ ถนน หรือสายทาง ที่ได้รับการซ่อมสร้างหรือ แล้วเสร็จตามแผน ประจำปี ไม่น้อยกว่า ๘๐	ประชาชนได้รับความสะดวก และปลอดภัยในการใช้ เส้นทางสัญจรที่ได้มาตรฐาน	อบจ.ลำปาง (กองช่าง)

๔.ประเด็นยุทธศาสตร์ "พัฒนาโครงสร้างพื้นฐาน ทรัพยากรธรรมชาติ และสิ่งแวดล้อมแบบองค์รวม"(เป้าประสงค์ที่ ๔.๑/KPI๔.๑ ร้อยละผลสำเร็จของโครงการด้านคมนาคมขนส่ง หรือประเด็นปัญหาระดับพื้นที่ที่ถูกเลือกนำมาแก้ไข)

๔.๑ กลยุทธ์ "ก่อสร้าง ปรับปรุง บำรุงรักษาถนน สะพาน และการบำรุงรักษาสายทางอื่นๆและความปลอดภัยทางถนน"

แผนงาน ๓.๑ "อุตสาหกรรมและการโยธา"

ที่	โครงการ	วัตถุประสงค์	เป้าหมาย (ผลผลิตของโครงการ)	งบประมาณ					ตัวชี้วัด (KPI)	ผลที่คาดว่าจะ ได้รับ	หน่วยงาน รับผิดชอบหลัก
				พ.ศ.๒๕๖๖	พ.ศ.๒๕๖๗	พ.ศ.๒๕๖๘	พ.ศ.๒๕๖๙	พ.ศ.๒๕๗๐			
๖๗	โครงการก่อสร้างถนนลาดยางผิวจราจรแบบแอสฟัลต์คอนกรีต เชื่อมระหว่าง บ้านสบเป้า หมู่ที่ ๓ ตำบลแม่ทะ - บ้านหูก หมู่ที่ ๖ ตำบลนาครี อำเภอแม่ทะ จังหวัดลำปาง	๑. เพื่อก่อสร้างถนนที่ได้มาตรฐาน ๒. เพื่อบรรเทาความเดือดร้อน ในการใช้เส้นทางสัญจร	ขนาดผิวจราจรกว้าง ๔.๕๐ เมตร ยาว ๑๙๐ เมตร ทน ๐.๐๕ เมตร พื้นที่ไม่ น้อยกว่า ๘๕๕ ตารางเมตร (เป็นโครงการที่ เกิดศักยภาพขององค์กรปกครองส่วนท้องถิ่น อื่น) รายละเอียดตามแบบแปลนฯ	๕๐๐,๐๐๐	๕๐๐,๐๐๐	๕๐๐,๐๐๐	๕๐๐,๐๐๐	๕๐๐,๐๐๐	p๔.๑.๒ ร้อยละของ ถนน หรือสายทาง ที่ได้รับการซ่อมสร้างหรือ แล้วเสร็จตามแผน ประจำปี ไม่น้อยกว่า ๘๐	ประชาชนได้รับความสะดวก และปลอดภัยในการใช้ เส้นทางสัญจรที่ได้มาตรฐาน	อบจ.ลำปาง (กองช่าง)
๖๘	โครงการเสริมผิวจราจรแบบแอสฟัลต์คอนกรีต บ้านวังพร้าว หมู่ที่ ๒ ตำบลวังพร้าว อำเภอเกาะคา จังหวัดลำปางเชื่อมทาง หลวงแผ่นดินหมายเลข ๑	๑. เพื่อก่อสร้างถนนที่ได้มาตรฐาน ๒. เพื่อบรรเทาความเดือดร้อน ในการใช้เส้นทางสัญจร	ขนาดผิวจราจรกว้าง ๔.๐๐ เมตร ยาว ๓,๐๐๐ เมตร ทน ๐.๐๕ เมตร พื้นที่ไม่ น้อยกว่า ๑๒,๐๐๐ ตารางเมตร รายละเอียด ตามแบบแปลนขององค์การบริหารส่วน จังหวัดลำปาง	๔,๓๐๐,๐๐๐	๔,๓๐๐,๐๐๐	๔,๓๐๐,๐๐๐	๔,๓๐๐,๐๐๐	๔,๓๐๐,๐๐๐	p๔.๑.๒ ร้อยละของ ถนน หรือสายทาง ที่ได้รับการซ่อมสร้างหรือ แล้วเสร็จตามแผน ประจำปี ไม่น้อยกว่า ๘๐	ประชาชนได้รับความสะดวก และปลอดภัยในการใช้ เส้นทางสัญจรที่ได้มาตรฐาน	อบจ.ลำปาง (กองช่าง)
๖๙	โครงการเสริมผิวจราจรแบบแอสฟัลต์คอนกรีต เชื่อมระหว่าง บ้านปิ่นจ้าว หมู่ที่ ๘ ตำบลห้างฉัตร - บ้านสันทราย หมู่ที่ ๑ ตำบลเวียงตาล อำเภอห้างฉัตร จังหวัดลำปาง	๑. เพื่อก่อสร้างถนนที่ได้มาตรฐาน ๒. เพื่อบรรเทาความเดือดร้อน ในการใช้เส้นทางสัญจร	ขนาดผิวจราจรกว้าง ๓.๐๐ - ๕.๐๐ เมตร ความยาวรวม ๘๑๐ เมตร ทน ๐.๐๕ เมตร พื้นที่ไม่ น้อยกว่า ๓,๒๑๔ ตารางเมตร รายละเอียดตามแบบแปลนขององค์การ บริหารส่วนจังหวัดลำปาง	๑,๑๓๐,๐๐๐	๑,๑๓๐,๐๐๐	๑,๑๓๐,๐๐๐	๑,๑๓๐,๐๐๐	๑,๑๓๐,๐๐๐	p๔.๑.๒ ร้อยละของ ถนน หรือสายทาง ที่ได้รับการซ่อมสร้างหรือ แล้วเสร็จตามแผน ประจำปี ไม่น้อยกว่า ๘๐	ประชาชนได้รับความสะดวก และปลอดภัยในการใช้ เส้นทางสัญจรที่ได้มาตรฐาน	อบจ.ลำปาง (กองช่าง)
๗๐	โครงการเสริมผิวจราจรแบบแอสฟัลต์คอนกรีต เชื่อมระหว่าง บ้านหลังก้าน หมู่ที่ ๓ ตำบลหนองหล่ม - บ้านทุ่งมาหมู่ที่ ๑ ตำบลลวอแก้ว อำเภอห้างฉัตร จังหวัดลำปาง	๑. เพื่อก่อสร้างถนนที่ได้มาตรฐาน ๒. เพื่อบรรเทาความเดือดร้อน ในการใช้เส้นทางสัญจร	ขนาดผิวจราจรกว้าง ๕.๐๐ เมตร ยาว ๓๙๕ เมตร ทน ๐.๐๕ เมตร พื้นที่ไม่ น้อยกว่า ๑,๙๗๕ ตารางเมตร รายละเอียด ตามแบบแปลนขององค์การบริหารส่วน จังหวัดลำปาง	๗๑๐,๐๐๐	๗๑๐,๐๐๐	๗๑๐,๐๐๐	๗๑๐,๐๐๐	๗๑๐,๐๐๐	p๔.๑.๒ ร้อยละของ ถนน หรือสายทาง ที่ได้รับการซ่อมสร้างหรือ แล้วเสร็จตามแผน ประจำปี ไม่น้อยกว่า ๘๐	ประชาชนได้รับความสะดวก และปลอดภัยในการใช้ เส้นทางสัญจรที่ได้มาตรฐาน	อบจ.ลำปาง (กองช่าง)

๔.ประเด็นยุทธศาสตร์ "พัฒนาโครงสร้างพื้นฐาน ทรัพยากรธรรมชาติ และสิ่งแวดล้อมแบบองค์รวม"(เป้าประสงค์ที่ ๔.๑/KPI๔.๑ ร้อยละผลสำเร็จของโครงการด้านคมนาคมขนส่ง หรือประเด็นปัญหาระดับพื้นที่ที่ถูกเลือกนำมาแก้ไข)

๔.๑ กลยุทธ์ "ก่อสร้าง ปรับปรุง บำรุงรักษาถนน สะพาน และการบำรุงรักษาสายทางอื่นๆและความปลอดภัยทางถนน"

แผนงาน ๓.๑ "อุตสาหกรรมและการโยธา"

ที่	โครงการ	วัตถุประสงค์	เป้าหมาย (ผลผลิตของโครงการ)	งบประมาณ					ตัวชี้วัด (KPI)	ผลที่คาดว่าจะ ได้รับ	หน่วยงาน รับผิดชอบหลัก
				พ.ศ.๒๕๖๖	พ.ศ.๒๕๖๗	พ.ศ.๒๕๖๘	พ.ศ.๒๕๖๙	พ.ศ.๒๕๗๐			
๗๑	โครงการเสริมผิวจราจรแบบแอสฟัลต์คอนกรีต เชื่อมระหว่างบ้านล้อง หมู่ที่ ๒ ตำบลหนองหล่ม - บ้านทุ่งผา หมู่ที่ ๑ ตำบลลวอแก้ว อำเภอห้างฉัตร จังหวัดลำปาง	๑. เพื่อก่อสร้างถนนที่ได้มาตรฐาน ๒. เพื่อบรรเทาความเดือดร้อนในการใช้เส้นทางสัญจร	ขนาดผิวจราจรกว้าง ๔.๐๐ เมตร ยาว ๗๗๕ เมตร ทน ๐.๐๕ เมตร พื้นที่ไม่น้อยกว่า ๓,๑๐๐ ตารางเมตร รายละเอียดตามแบบแปลนขององค์การบริหารส่วนจังหวัดลำปาง	๑,๑๒๐,๐๐๐	๑,๑๒๐,๐๐๐	๑,๑๒๐,๐๐๐	๑,๑๒๐,๐๐๐	๑,๑๒๐,๐๐๐	p๔.๑.๒ ร้อยละของถนน หรือสายทางที่ได้รับการซ่อมสร้างหรือแล้วเสร็จตามแผนประจำปี ไม่น้อยกว่า ๘๐	ประชาชนได้รับความสะดวกและปลอดภัยในการใช้เส้นทางสัญจรที่ได้มาตรฐาน	อบจ.ลำปาง (กองช่าง)
๗๒	โครงการเสริมผิวจราจรแบบแอสฟัลต์คอนกรีต เชื่อมระหว่างบ้านแม่ยามเหนือ หมู่ที่ ๘ - บ้านแม่ยามใต้ หมู่ที่ ๙ ตำบลเมืองยาว อำเภอห้างฉัตร จังหวัดลำปาง	๑. เพื่อก่อสร้างถนนที่ได้มาตรฐาน ๒. เพื่อบรรเทาความเดือดร้อนในการใช้เส้นทางสัญจร	ขนาดผิวจราจรกว้าง ๔.๐๐ เมตร ยาว ๕๐๐ เมตร ทน ๐.๐๕ เมตร พื้นที่ไม่น้อยกว่า ๒,๐๐๐ ตารางเมตร รายละเอียดตามแบบแปลนขององค์การบริหารส่วนจังหวัดลำปาง	๗๒๐,๐๐๐	๗๒๐,๐๐๐	๗๒๐,๐๐๐	๗๒๐,๐๐๐	๗๒๐,๐๐๐	p๔.๑.๒ ร้อยละของถนน หรือสายทางที่ได้รับการซ่อมสร้างหรือแล้วเสร็จตามแผนประจำปี ไม่น้อยกว่า ๘๐	ประชาชนได้รับความสะดวกและปลอดภัยในการใช้เส้นทางสัญจรที่ได้มาตรฐาน	อบจ.ลำปาง (กองช่าง)
๗๓	โครงการซ่อมสร้างผิวทางแอสฟัลต์คอนกรีต เชื่อมระหว่างบ้านแม่ปะตอย หมู่ที่ ๗ ตำบลแม่ปะ - ดอนไชย หมู่ที่ ๗ ตำบลลี้แอมเรต อำเภอเถิน จังหวัดลำปาง	๑. เพื่อก่อสร้างถนนที่ได้มาตรฐาน ๒. เพื่อบรรเทาความเดือดร้อนในการใช้เส้นทางสัญจร	ขนาดผิวจราจร กว้าง ๔.๐๐ เมตร ยาว ๖๓๐ เมตร ทน ๐.๐๕ เมตร พื้นที่ไม่ ๒,๕๒๐ ตารางเมตร รายละเอียดตามแบบขององค์การบริหารส่วนจังหวัดลำปาง	๑,๔๗๐,๐๐๐	๑,๔๗๐,๐๐๐	๑,๔๗๐,๐๐๐	๑,๔๗๐,๐๐๐	๑,๔๗๐,๐๐๐	p๔.๑.๒ ร้อยละของถนน หรือสายทางที่ได้รับการซ่อมสร้างหรือแล้วเสร็จตามแผนประจำปี ไม่น้อยกว่า ๘๐	ประชาชนได้รับความสะดวกและปลอดภัยในการใช้เส้นทางสัญจรที่ได้มาตรฐาน	อบจ.ลำปาง (กองช่าง)
๗๔	โครงการเสริมผิวจราจรแบบแอสฟัลต์คอนกรีตบ้านใหม่ผ้าขาว หมู่ที่ ๓ ตำบลวิเชตนคร อำเภอแจ้ห่ม จังหวัดลำปาง	๑. เพื่อก่อสร้างถนนที่ได้มาตรฐาน ๒. เพื่อบรรเทาความเดือดร้อนในการใช้เส้นทางสัญจร	ขนาดผิวจราจร กว้าง ๔.๐๐ เมตร ยาว ๕๔๐ เมตร ทน ๐.๐๕ เมตร พื้นที่ไม่น้อยกว่า ๒,๑๖๐ ตารางเมตร รายละเอียดตามแบบแปลนฯ	๘๐๐,๐๐๐	๘๐๐,๐๐๐	๘๐๐,๐๐๐	๘๐๐,๐๐๐	๘๐๐,๐๐๐	p๔.๑.๒ ร้อยละของถนน หรือสายทางที่ได้รับการซ่อมสร้างหรือแล้วเสร็จตามแผนประจำปี ไม่น้อยกว่า ๘๐	ประชาชนได้รับความสะดวกและปลอดภัยในการใช้เส้นทางสัญจรที่ได้มาตรฐาน	อบจ.ลำปาง (กองช่าง)

๔.ประเด็นยุทธศาสตร์ "พัฒนาโครงสร้างพื้นฐาน ทรัพยากรธรรมชาติ และสิ่งแวดล้อมแบบองค์รวม"(เป้าประสงค์ที่ ๔.๑/KPI๔.๑ ร้อยละผลสำเร็จของโครงการด้านคมนาคมขนส่ง หรือประเด็นปัญหาระดับพื้นที่ที่ถูกเลือกนำมาแก้ไข)

๔.๑ กลยุทธ์ "ก่อสร้าง ปรับปรุง บำรุงรักษาถนน สะพาน และการบำรุงรักษาสายทางอื่นๆและความปลอดภัยทางถนน"

แผนงาน ๓.๑ "อุตสาหกรรมและการโยธา"

ที่	โครงการ	วัตถุประสงค์	เป้าหมาย (ผลผลิตของโครงการ)	งบประมาณ					ตัวชี้วัด (KPI)	ผลที่คาดว่าจะ ได้รับ	หน่วยงาน รับผิดชอบหลัก
				พ.ศ.๒๕๖๖	พ.ศ.๒๕๖๗	พ.ศ.๒๕๖๘	พ.ศ.๒๕๖๙	พ.ศ.๒๕๗๐			
๗๕	โครงการเสริมผิวจราจรแบบแอสฟัลต์คอนกรีต สายทางม่อนพญาแช่ - บ้านไร่พัฒนา ตำบลพิชัย อำเภอเมือง จังหวัดลำปาง	๑. เพื่อก่อสร้างถนนที่ได้มาตรฐาน ๒. เพื่อบรรเทาความเดือดร้อน ในการใช้เส้นทางสัญจร	ขนาดผิวจราจรกว้าง ๖.๐๐ เมตร ยาว ๑,๒๐๐ เมตร หนา ๐.๐๕ เมตร พื้นที่ไม่น้อยกว่า ๗,๒๐๐ ตารางเมตร รายละเอียดตามแบบแปลนขององค์การ จังหวัดลำปาง	๒,๖๐๐,๐๐๐	๒,๖๐๐,๐๐๐	๒,๖๐๐,๐๐๐	๒,๖๐๐,๐๐๐	๒,๖๐๐,๐๐๐	p๔.๑.๒ ร้อยละของ ถนน หรือสายทาง ที่ได้รับการซ่อมสร้างหรือ แล้วเสร็จตามแผน ประจำปี ไม่น้อยกว่า ๘๐	ประชาชนได้รับความสะดวก และปลอดภัยในการใช้ เส้นทางสัญจรที่ได้มาตรฐาน	อบจ.ลำปาง (กองช่าง)
๗๖	โครงการซ่อมสร้างถนนลาดยางผิวจราจรแบบแอสฟัลต์คอนกรีต ทางหลวงท้องถิ่น สายทาง ๑-๐๐๕๗ บ้านแม่ไทย - บ้านแม่ือบ ช่วงบ้านไทย หมู่ที่ ๒ ตำบลบ้านบอม - บ้านแม่ือบ หมู่ที่ ๓ ตำบลบ้านกิว อำเภอแม่ทะ จังหวัดลำปาง	๑. เพื่อก่อสร้างถนนที่ได้มาตรฐาน ๒. เพื่อบรรเทาความเดือดร้อน ในการใช้เส้นทางสัญจร	ขนาดผิวจราจรกว้าง ๖.๐๐ เมตร ยาว ๒,๑๒๕ เมตร หนา ๐.๐๕ เมตรพื้นที่ไม่ น้อยกว่า ๑๒,๗๕๐ ตารางเมตร รายละเอียด ตามแบบแปลนขององค์การบริหารส่วน จังหวัดลำปาง	๖,๗๐๐,๐๐๐	๖,๗๐๐,๐๐๐	๖,๗๐๐,๐๐๐	๖,๗๐๐,๐๐๐	๖,๗๐๐,๐๐๐	p๔.๑.๒ ร้อยละของ ถนน หรือสายทาง ที่ได้รับการซ่อมสร้างหรือ แล้วเสร็จตามแผน ประจำปี ไม่น้อยกว่า ๘๐	ประชาชนได้รับความสะดวก และปลอดภัยในการใช้ เส้นทางสัญจรที่ได้มาตรฐาน	อบจ.ลำปาง (กองช่าง)
๗๗	โครงการซ่อมสร้างผิวจราจรแบบแอสฟัลต์คอนกรีต สายทาง สป.ถ ๑-๐๐๓๖ บ้านหม้อ - บ้านสันทราย ตำบลปงยางคก อำเภอห้างฉัตร จังหวัดลำปาง	๑. เพื่อก่อสร้างถนนที่ได้มาตรฐาน ๒. เพื่อบรรเทาความเดือดร้อน ในการใช้เส้นทางสัญจร	ขนาดผิวจราจรกว้าง ๖.๐๐ เมตร ยาว ๒๘๐ เมตร หนา ๐.๐๕ เมตร พื้นที่ไม่น้อยกว่า ๑,๖๘๐ ตารางเมตร รายละเอียดตามแบบแปลนขององค์การ ส่วนจังหวัดลำปาง	๘๘๐,๐๐๐	๘๘๐,๐๐๐	๘๘๐,๐๐๐	๘๘๐,๐๐๐	๘๘๐,๐๐๐	p๔.๑.๒ ร้อยละของ ถนน หรือสายทาง ที่ได้รับการซ่อมสร้างหรือ แล้วเสร็จตามแผน ประจำปี ไม่น้อยกว่า ๘๐	ประชาชนได้รับความสะดวก และปลอดภัยในการใช้ เส้นทางสัญจรที่ได้มาตรฐาน	อบจ.ลำปาง (กองช่าง)
๗๘	โครงการซ่อมสร้างถนนลาดยางผิวจราจรแบบแอสฟัลต์คอนกรีต ทางหลวงท้องถิ่น สายทาง สป.ถ ๑-๐๐๕๓ บ้านต้นธง-บ้านผาปิง ช่วงบ้านต้นธง หมู่ที่ ๓ ตำบลแม่ปู้ อำเภอแม่พริก จังหวัดลำปาง	๑. เพื่อก่อสร้างถนนที่ได้มาตรฐาน ๒. เพื่อบรรเทาความเดือดร้อน ในการใช้เส้นทางสัญจร	ขนาดผิวจราจรกว้าง ๖.๐๐ เมตร ยาว ๑,๕๐๐ เมตร หนา ๐.๐๕ เมตร พื้นที่ไม่ กว่า ๙,๐๐๐ ตารางเมตร รายละเอียดตามแบบ แปลนขององค์การบริหารส่วนจังหวัดลำปาง	๕,๑๐๐,๐๐๐	๕,๑๐๐,๐๐๐	๕,๑๐๐,๐๐๐	๕,๑๐๐,๐๐๐	๕,๑๐๐,๐๐๐	p๔.๑.๒ ร้อยละของ ถนน หรือสายทาง ที่ได้รับการซ่อมสร้างหรือ แล้วเสร็จตามแผน ประจำปี ไม่น้อยกว่า ๘๐	ประชาชนได้รับความสะดวก และปลอดภัยในการใช้ เส้นทางสัญจรที่ได้มาตรฐาน	อบจ.ลำปาง (กองช่าง)

๔.ประเด็นยุทธศาสตร์ "พัฒนาโครงสร้างพื้นฐาน ทรัพยากรธรรมชาติ และสิ่งแวดล้อมแบบองค์รวม"(เป้าประสงค์ที่ ๔.๑/KPI๔.๑ ร้อยละผลสำเร็จของโครงการด้านคมนาคมขนส่ง หรือประเด็นปัญหาระดับพื้นที่ที่ถูกเลือกนำมาแก้ไข)

๔.๑ กลยุทธ์ "ก่อสร้าง ปรับปรุง บำรุงรักษาถนน สะพาน และการบำรุงรักษาสายทางอื่นๆและความปลอดภัยทางถนน"

แผนงาน ๓.๑ "อุตสาหกรรมและการโยธา"

ที่	โครงการ	วัตถุประสงค์	เป้าหมาย (ผลผลิตของโครงการ)	งบประมาณ					ตัวชี้วัด (KPI)	ผลที่คาดว่าจะ ได้รับ	หน่วยงาน รับผิดชอบหลัก
				พ.ศ.๒๕๖๖	พ.ศ.๒๕๖๗	พ.ศ.๒๕๖๘	พ.ศ.๒๕๖๙	พ.ศ.๒๕๗๐			
๗๙	โครงการซ่อมสร้างถนนลาดยางผิวจราจรแบบแอสฟัลต์คอนกรีต โดยวิธี Pavement In-Place Recycling ทางหลวงท้องถิ่น สายทาง ลป.ถ. ๑-๐๐๕๐ บ้านดอนทราย - บ้านแม่แก่ง ช่วงบ้านนาบ้านไร่ หมู่ที่ ๕ ตำบลแม่ถอด อำเภอเถิน จังหวัดลำปาง	๑. เพื่อก่อสร้างถนนที่ได้มาตรฐาน ๒. เพื่อบรรเทาความเดือดร้อน ในการใช้เส้นทางสัญจร	ขนาดผิวจราจรกว้าง ๖.๐๐ เมตร ยาว ๑,๓๐๐ เมตร หนา ๐.๑๕ เมตร พื้นที่ไม่น้อยกว่า ๗,๘๐๐ ตารางเมตร รายละเอียดตามแบบแปลนขององค์การบริหารส่วนจังหวัดลำปาง	๓,๖๐๐,๐๐๐	๓,๖๐๐,๐๐๐	๓,๖๐๐,๐๐๐	๓,๖๐๐,๐๐๐	๓,๖๐๐,๐๐๐	p๔.๑.๒ ร้อยละของถนน หรือสายทางที่ได้รับการซ่อมสร้างหรือแล้วเสร็จตามแผนประจำปี ไม่น้อยกว่า ๘๐	ประชาชนได้รับความสะดวกและปลอดภัยในการใช้เส้นทางสัญจรที่ได้มาตรฐาน	อบจ.ลำปาง (กองช่าง)
๘๐	โครงการซ่อมสร้างถนนลาดยางผิวจราจรแบบแอสฟัลต์คอนกรีต พร้อมงานอำนวยความสะดวกจราจร ทางหลวงท้องถิ่น สายทาง ลป.ถ. ๑-๐๐๓๙ ตำบลแจ้ซ้อน - ตำบลเมืองปาน ช่วงบ้านสบลี หมู่ที่ ๖ ตำบลแจ้ซ้อน - บ้านดอนแก้ว หมู่ที่ ๒ ตำบลเมืองปาน อำเภอเมืองปาน จังหวัดลำปาง	๑.เพื่อก่อสร้างถนนที่ได้มาตรฐาน ๒.เพื่อบรรเทาความเดือดร้อน ของประชาชนในการใช้เส้นทาง สัญจร	ขนาดผิวจราจรกว้าง ๖.๐๐ เมตร ยาว ๒๗๐ เมตร หนา ๐.๑๕ เมตร พื้นที่ไม่น้อยกว่า ๑,๖๒๐ ตารางเมตร รายละเอียดตามแบบแปลนขององค์การบริหารส่วนจังหวัดลำปาง	๑,๕๐๐,๐๐๐	๑,๕๐๐,๐๐๐	๑,๕๐๐,๐๐๐	๑,๕๐๐,๐๐๐	๑,๕๐๐,๐๐๐	p๔.๑.๒ ร้อยละของถนน หรือสายทางที่ได้รับการซ่อมสร้างหรือแล้วเสร็จตามแผนประจำปี ไม่น้อยกว่า ๘๐	ประชาชนได้รับความสะดวกและปลอดภัยในการใช้เส้นทางสัญจรที่ได้มาตรฐาน	อบจ.ลำปาง (กองช่าง)
๘๑	โครงการซ่อมสร้างถนนลาดยางผิวจราจรแบบแอสฟัลต์คอนกรีต โดยวิธี Pavement In-Place Recycling ทางหลวงท้องถิ่น สายทาง ลป.ถ. ๑ - ๐๐๒๒ บ้านแม่ลู - บ้านสามขา ช่วงบ้านแม่ลูใหม่ไชยมงคล หมู่ที่ ๑๑ ตำบลหัวเสือ อำเภอแม่ทะ จังหวัดลำปาง	๑.เพื่อก่อสร้างถนนที่ได้มาตรฐาน ๒.เพื่อบรรเทาความเดือดร้อน ของประชาชนในการใช้เส้นทาง สัญจร	ขนาดผิวจราจรกว้าง ๘.๐๐ เมตร ยาว ๕๐๐ เมตร หนา ๐.๑๕ เมตร พื้นที่ไม่น้อยกว่า ๔,๖๐๐ ตารางเมตร รายละเอียดตามแบบแปลนขององค์การบริหารส่วนจังหวัดลำปาง	๒,๐๐๐,๐๐๐	๒,๐๐๐,๐๐๐	๒,๐๐๐,๐๐๐	๒,๐๐๐,๐๐๐	๒,๐๐๐,๐๐๐	p๔.๑.๒ ร้อยละของถนน หรือสายทางที่ได้รับการซ่อมสร้างหรือแล้วเสร็จตามแผนประจำปี ไม่น้อยกว่า ๘๐	ประชาชนได้รับความสะดวกและปลอดภัยในการใช้เส้นทางสัญจรที่ได้มาตรฐาน	อบจ.ลำปาง (กองช่าง)
๘๒	โครงการเสริมผิวจราจรแบบแอสฟัลต์คอนกรีต ทางหลวงท้องถิ่น สายทาง ลป.ถ. ๑-๐๐๖๐ บ้านฮ่องลี่ - บ้านสาแพะ ช่วงบ้านสาแพะ หมู่ที่ ๓ ตำบลบ้านสา อำเภอแจ้ห่ม จังหวัดลำปาง	๑.เพื่อก่อสร้างถนนที่ได้มาตรฐาน ๒.เพื่อบรรเทาความเดือดร้อน ของประชาชนในการใช้เส้นทาง สัญจร	ขนาดผิวจราจรกว้าง ๖.๐๐ - ๘.๐๐ เมตร ยาว ๕๗๐ เมตร หนา ๐.๑๕ เมตร พื้นที่ไม่น้อยกว่า ๓,๙๖๐ ตารางเมตร รายละเอียดตามแบบแปลนฯ	๒,๐๐๐,๐๐๐	๒,๐๐๐,๐๐๐	๒,๐๐๐,๐๐๐	๒,๐๐๐,๐๐๐	๒,๐๐๐,๐๐๐	p๔.๑.๒ ร้อยละของถนน หรือสายทางที่ได้รับการซ่อมสร้างหรือแล้วเสร็จตามแผนประจำปี ไม่น้อยกว่า ๘๐	ประชาชนได้รับความสะดวกและปลอดภัยในการใช้เส้นทางสัญจรที่ได้มาตรฐาน	อบจ.ลำปาง (กองช่าง)

๔.ประเด็นยุทธศาสตร์ "พัฒนาโครงสร้างพื้นฐาน ทรัพยากรธรรมชาติ และสิ่งแวดล้อมแบบองค์รวม"(เป้าประสงค์ที่ ๔.๑/KPI๔.๑ ร้อยผลสำเร็จของโครงการด้านคมนาคมขนส่ง หรือประเด็นปัญหาระดับพื้นที่ที่ถูกเลือกนำมาแก้ไข)

๔.๑ กลยุทธ์ "ก่อสร้าง ปรับปรุง บำรุงรักษาถนน สะพาน และการบำรุงรักษาสายทางอื่นๆและความปลอดภัยทางถนน"

แผนงาน ๓.๑ "อุตสาหกรรมและการโยธา"

ที่	โครงการ	วัตถุประสงค์	เป้าหมาย (ผลผลิตของโครงการ)	งบประมาณ					ตัวชี้วัด (KPI)	ผลที่คาดว่าจะ ได้รับ	หน่วยงาน รับผิดชอบหลัก
				พ.ศ.๒๕๖๖	พ.ศ.๒๕๖๗	พ.ศ.๒๕๖๘	พ.ศ.๒๕๖๙	พ.ศ.๒๕๗๐			
๘๓	โครงการเสริมผิวจราจรแบบแอสฟัลต์คอนกรีตทางหลวงท้องถิ่น สายทาง ลป.ถ. ๑-๐๐๒๘ พหลโยธิน - วัดม่อนพญาแช่ ช่วง บ้านพิชัย หมู่ที่ ๑ ตำบลพิชัย อำเภอเมืองลำปาง จังหวัดลำปาง	๑.เพื่อก่อสร้างถนนที่ได้มาตรฐาน ๒.เพื่อบรรเทาความเดือดร้อนของประชาชนในการใช้เส้นทางสัญจร	ขนาดผิวจราจรกว้าง ๖.๐๐ เมตร ยาว ๓๐๐ เมตร ทน ๐.๐๕ เมตร พื้นที่ไม่น้อยกว่า ๑,๘๐๐ ตารางเมตร รายละเอียดตามแบบแปลนขององค์การบริหารส่วนจังหวัดลำปาง	๖๗๐,๐๐๐	๖๗๐,๐๐๐	๖๗๐,๐๐๐	๖๗๐,๐๐๐	๖๗๐,๐๐๐	p๔.๑.๒ ร้อยละของถนน หรือสายทาง ที่ได้รับการซ่อมสร้างหรือแล้วเสร็จตามแผนประจำปี ไม่น้อยกว่า ๘๐	ประชาชนได้รับความสะดวกและปลอดภัยในการใช้เส้นทางสัญจรที่ได้มาตรฐาน	อบจ.ลำปาง (กองช่าง)
๘๔	โครงการเสริมผิวจราจรแบบแอสฟัลต์คอนกรีต บ้านผาลาด หมู่ที่ ๔ ตำบลพระบาท อำเภอเมืองลำปาง จังหวัดลำปาง	๑.เพื่อก่อสร้างถนนที่ได้มาตรฐาน ๒.เพื่อบรรเทาความเดือดร้อนของประชาชนในการใช้เส้นทางสัญจร	ขนาดผิวจราจรกว้าง ๔.๐๐ เมตร ยาว ๑,๑๙๐ บาท ทน ๐.๐๕ เมตร พื้นที่ไม่น้อยกว่า ๔,๗๖๐ ตารางเมตร รายละเอียดตามแบบแปลนขององค์การบริหารส่วนจังหวัดลำปาง	๑,๘๐๐,๐๐๐	๑,๘๐๐,๐๐๐	๑,๘๐๐,๐๐๐	๑,๘๐๐,๐๐๐	๑,๘๐๐,๐๐๐	p๔.๑.๒ ร้อยละของถนน หรือสายทาง ที่ได้รับการซ่อมสร้างหรือแล้วเสร็จตามแผนประจำปี ไม่น้อยกว่า ๘๐	ประชาชนได้รับความสะดวกและปลอดภัยในการใช้เส้นทางสัญจรที่ได้มาตรฐาน	อบจ.ลำปาง (กองช่าง)
๘๕	โครงการเสริมผิวจราจรแบบแอสฟัลต์คอนกรีต บ้านใหม่เหล่ายาว หมู่ที่ ๘ ตำบลวิเชตนคร อำเภอแจ้ห่ม จังหวัดลำปาง	๑.เพื่อก่อสร้างถนนที่ได้มาตรฐาน ๒.เพื่อบรรเทาความเดือดร้อนของประชาชนในการใช้เส้นทางสัญจร	ขนาดผิวจราจร กว้าง ๕.๐๐ เมตร ยาว ๔๔๐ เมตร ทน ๐.๐๕ เมตร พื้นที่ไม่น้อยกว่า ๔,๗๐๐ ตารางเมตร รายละเอียดตามแบบแปลนขององค์การบริหารส่วนจังหวัดลำปาง	๑,๘๐๐,๐๐๐	๑,๘๐๐,๐๐๐	๑,๘๐๐,๐๐๐	๑,๘๐๐,๐๐๐	๑,๘๐๐,๐๐๐	p๔.๑.๒ ร้อยละของถนน หรือสายทาง ที่ได้รับการซ่อมสร้างหรือแล้วเสร็จตามแผนประจำปี ไม่น้อยกว่า ๘๐	ประชาชนได้รับความสะดวกและปลอดภัยในการใช้เส้นทางสัญจรที่ได้มาตรฐาน	อบจ.ลำปาง (กองช่าง)
๘๖	โครงการก่อสร้างถนนผิวจราจรแบบแอสฟัลต์คอนกรีต เชื่อมระหว่างบ้านนาคต หมู่ที่ ๓ ตำบลป่าตัน - บ้านกิวหลวง หมู่ที่ ๑ ตำบลบ้านกิว อำเภอแม่ทะ จังหวัดลำปาง	๑.เพื่อก่อสร้างถนนที่ได้มาตรฐาน ๒.เพื่อบรรเทาความเดือดร้อนของประชาชนในการใช้เส้นทางสัญจร	ขนาดผิวจราจรกว้าง ๕.๐๐ เมตร ยาว ๒,๐๐๐ เมตร ทน ๐.๐๕ เมตร พื้นที่ไม่น้อยกว่า ๑๐,๐๐๐ ตารางเมตร รายละเอียดตามแบบแปลนขององค์การบริหารส่วนจังหวัดลำปาง	๕,๐๐๐,๐๐๐	๕,๐๐๐,๐๐๐	๕,๐๐๐,๐๐๐	๕,๐๐๐,๐๐๐	๕,๐๐๐,๐๐๐	p๔.๑.๒ ร้อยละของถนน หรือสายทาง ที่ได้รับการซ่อมสร้างแล้วเสร็จตามแผนประจำปี ไม่น้อยกว่า ๘๐	ประชาชนได้รับความสะดวกและปลอดภัยในการใช้เส้นทางสัญจรที่ได้มาตรฐาน	อบจ.ลำปาง(กองช่าง)

๔.ประเด็นยุทธศาสตร์ "พัฒนาโครงสร้างพื้นฐาน ทรัพยากรธรรมชาติ และสิ่งแวดล้อมแบบองค์รวม"(เป้าประสงค์ที่ ๔.๑/KPI๔.๑ ร้อยละผลสำเร็จของโครงการด้านคมนาคมขนส่ง หรือประเด็นปัญหาระดับพื้นที่ที่ถูกเลือกนำมาแก้ไข)

๔.๑ กลยุทธ์ "ก่อสร้าง ปรับปรุง บำรุงรักษาถนน สะพาน และการบำรุงรักษาสายทางอื่นๆและความปลอดภัยทางถนน"

แผนงาน ๓.๑ "อุตสาหกรรมและการโยธา"

ที่	โครงการ	วัตถุประสงค์	เป้าหมาย (ผลผลิตของโครงการ)	งบประมาณ					ตัวชี้วัด (KPI)	ผลที่คาดว่าจะ ได้รับ	หน่วยงาน รับผิดชอบหลัก
				พ.ศ.๒๕๖๖	พ.ศ.๒๕๖๗	พ.ศ.๒๕๖๘	พ.ศ.๒๕๖๙	พ.ศ.๒๕๗๐			
๘๗	โครงการก่อสร้างถนนผิวจราจรแบบแอสฟัลต์คอนกรีต บ้านห้วยใจ หมู่ที่ ๑๑ ตำบลนาโป่ง - บ้านแม่แก่ง หมู่ที่ ๔ ตำบลแม่ถอด อำเภอเถิน จังหวัดลำปาง	๑.เพื่อก่อสร้างถนนที่ได้มาตรฐาน ๒. เพื่อบรรเทาความเดือดร้อนของประชาชนในการใช้เส้นทางสัญจร	ขนาดผิวจราจร กว้าง ๕.๐๐ เมตร ยาว ๘๕๐ เมตร หนา ๐.๐๕ พื้นที่ไม่น้อยกว่า ๔,๒๕๐ ตารางเมตร รายละเอียดตามแบบแปลนขององค์การบริหารส่วนจังหวัดลำปาง	๓,๐๐๐,๐๐๐	๓,๐๐๐,๐๐๐	๓,๐๐๐,๐๐๐	๓,๐๐๐,๐๐๐	๓,๐๐๐,๐๐๐	p๔.๑.๒ ร้อยละของถนนหรือสายทาง ที่ได้รับการซ่อมสร้างแล้วเสร็จตามแผนประจำปี ไม่น้อยกว่า ๘๐	ประชาชนได้รับความสะดวกและปลอดภัยในการใช้เส้นทางสัญจรที่ได้มาตรฐาน	อบจ.ลำปาง(กองช่าง)
๘๘	โครงการเสริมผิวจราจรแบบแอสฟัลต์คอนกรีต เชื่อมระหว่างบ้านดอกคำใต้ หมู่ที่ ๑ - บ้านวังงาม หมู่ที่ ๔ ตำบลแม่ติบ อำเภองาว จังหวัดลำปาง	๑.เพื่อก่อสร้างถนนที่ได้มาตรฐาน ๒. เพื่อบรรเทาความเดือดร้อนของประชาชนในการใช้เส้นทางสัญจร	ขนาดผิวจราจร กว้าง ๔.๐๐ เมตร ยาว ๑๐๐๐ เมตร หนา ๐.๐๕ พื้นที่ไม่น้อยกว่า ๔,๐๐๐ ตารางเมตร รายละเอียดตามแบบแปลนขององค์การบริหารส่วนจังหวัดลำปาง	๑,๓๘๐,๐๐๐	๑,๓๘๐,๐๐๐	๑,๓๘๐,๐๐๐	๑,๓๘๐,๐๐๐	๑,๓๘๐,๐๐๐	p๔.๑.๒ ร้อยละของถนนหรือสายทาง ที่ได้รับการซ่อมสร้างแล้วเสร็จตามแผนประจำปี ไม่น้อยกว่า ๘๐	ประชาชนได้รับความสะดวกและปลอดภัยในการใช้เส้นทางสัญจรที่ได้มาตรฐาน	อบจ.ลำปาง(กองช่าง)
๘๙	โครงการเสริมผิวจราจรแบบแอสฟัลต์คอนกรีต เชื่อมระหว่างบ้านอ้อนหัวทุ่ง หมู่ที่ ๖ - บ้านปงมะโอ หมู่ที่ ๔ ตำบลบ้านอ้อน อำเภองาวจังหวัดลำปาง	๑.เพื่อก่อสร้างถนนที่ได้มาตรฐาน ๒. เพื่อบรรเทาความเดือดร้อนของประชาชนในการใช้เส้นทางสัญจร	ขนาดผิวจราจร กว้าง ๔.๐๐ เมตร ยาว ๑,๐๐๐ เมตร หนา ๐.๐๕ พื้นที่ไม่น้อยกว่า ๔,๐๐๐ ตารางเมตร รายละเอียดตามแบบแปลนขององค์การบริหารส่วนจังหวัดลำปาง	๑,๓๘๐,๐๐๐	๑,๓๘๐,๐๐๐	๑,๓๘๐,๐๐๐	๑,๓๘๐,๐๐๐	๑,๓๘๐,๐๐๐	p๔.๑.๒ ร้อยละของถนนหรือสายทาง ที่สร้างหรือซ่อมสร้างแล้วเสร็จตามแผนประจำปี ไม่น้อยกว่า ๘๐	ประชาชนได้รับความสะดวกและปลอดภัยในการใช้	อบจ.ลำปาง (กองช่าง)
๙๐	โครงการเสริมผิวจราจรแบบแอสฟัลต์คอนกรีตเชื่อมระหว่างบ้านห้วยรากไม้ หมู่ที่ ๒ - บ้านนาแม่พัฒนา หมู่ที่ ๑๑ ตำบลแม่เมาะ อำเภอแม่เมาะ จังหวัดลำปาง	๑.เพื่อก่อสร้างถนนที่ได้มาตรฐาน ๒. เพื่อบรรเทาความเดือดร้อนของประชาชนในการใช้เส้นทางสัญจร	ขนาดผิวจราจรกว้าง ๔.๕๐ เมตร ยาว ๑,๒๓๕ เมตร หนา ๐.๐๕ เมตร พื้นที่ไม่น้อยกว่า ๕,๕๕๗.๕๐ ตารางเมตร รายละเอียดตามแบบแปลนขององค์การบริหารส่วนจังหวัดลำปาง	๒,๐๐๐,๐๐๐	๒,๐๐๐,๐๐๐	๒,๐๐๐,๐๐๐	๒,๐๐๐,๐๐๐	๒,๐๐๐,๐๐๐	p๔.๑.๒ ร้อยละของถนนหรือสายทาง ที่สร้างหรือซ่อมสร้างแล้วเสร็จตามแผนประจำปี ไม่น้อยกว่า ๘๐	ประชาชนได้รับความสะดวกและปลอดภัยในการใช้เส้นทางสัญจรที่ได้มาตรฐาน	อบจ.ลำปาง (กองช่าง)

๔.ประเด็นยุทธศาสตร์ "พัฒนาโครงสร้างพื้นฐาน ทรัพยากรธรรมชาติ และสิ่งแวดล้อมแบบองค์รวม"(เป้าประสงค์ที่ ๔.๑/KPI๔.๑ ร้อยละผลสำเร็จของโครงการด้านคมนาคมขนส่ง หรือประเด็นปัญหาระดับพื้นที่ที่ถูกเลือกนำมาแก้ไข)

๔.๑ กลยุทธ์ "ก่อสร้าง ปรับปรุง บำรุงรักษาถนน สะพาน และการบำรุงรักษาสายทางอื่นๆและความปลอดภัยทางถนน"

แผนงาน ๓.๑ "อุตสาหกรรมและการโยธา"

ที่	โครงการ	วัตถุประสงค์	เป้าหมาย (ผลผลิตของโครงการ)	งบประมาณ					ตัวชี้วัด (KPI)	ผลที่คาดว่าจะ ได้รับ	หน่วยงาน รับผิดชอบหลัก
				พ.ศ.๒๕๖๖	พ.ศ.๒๕๖๗	พ.ศ.๒๕๖๘	พ.ศ.๒๕๖๙	พ.ศ.๒๕๗๐			
๔๑	โครงการก่อสร้างถนนผิวจราจรแบบแอสฟัลต์คอนกรีตเชื่อมระหว่างบ้านนาคต หมู่ที่ ๓ ตำบลป่าตัน - บ้านกิวหลวง หมู่ที่ ๑ ตำบลบ้านกิว อำเภอแม่ทะ จังหวัดลำปาง	๑.เพื่อก่อสร้างถนนที่ได้มาตรฐาน ๒.เพื่อบรรเทาความเดือดร้อนของประชาชนในการใช้เส้นทางสัญจร	ขนาดผิวจราจรกว้าง ๕.๐๐ เมตร ยาว ๒,๐๐๐ เมตร หนา ๐.๐๕ เมตร พื้นที่ไม่น้อยกว่า ๑๐,๐๐๐ ตารางเมตร รายละเอียดตามแบบแปลนขององค์การบริหารส่วนจังหวัดลำปาง	๕,๐๐๐,๐๐๐	๕,๐๐๐,๐๐๐	๕,๐๐๐,๐๐๐	๕,๐๐๐,๐๐๐	๕,๐๐๐,๐๐๐	p๔.๑.๒ ร้อยละของถนนหรือสายทาง ที่สร้างหรือซ่อมสร้างแล้วเสร็จตามแผนประจำปี ไม่น้อยกว่า ๘๐	ประชาชนได้รับความสะดวกและปลอดภัยในการใช้เส้นทางสัญจรที่ได้มาตรฐาน	อบจ.ลำปาง (กองช่าง)
๔๒	โครงการเสริมผิวจราจรแบบแอสฟัลต์คอนกรีตบ้านสันหลวง หมู่ที่ ๓ ตำบลปลงยางคก อำเภอห้างฉัตร จังหวัดลำปาง เชื่อมถนนสุขุเปอร์ไฮเวย์ลำปาง - เชียงใหม่	๑.เพื่อก่อสร้างถนนที่ได้มาตรฐาน ๒.เพื่อบรรเทาความเดือดร้อนของประชาชนในการใช้เส้นทางสัญจร	ขนาดผิวจราจรกว้าง ๕.๐๐ - ๖.๐๐ เมตร ยาวรวม ๑,๐๓๐ เมตร หนา ๐.๐๕ เมตร พื้นที่ไม่น้อยกว่า ๕,๓๘๐ ตารางเมตร รายละเอียดตามแบบแปลนขององค์การบริหารส่วนจังหวัดลำปาง	๒,๐๐๐,๐๐๐	๒,๐๐๐,๐๐๐	๒,๐๐๐,๐๐๐	๒,๐๐๐,๐๐๐	๒,๐๐๐,๐๐๐	p๔.๑.๒ ร้อยละของถนนหรือสายทาง ที่ได้รับการซ่อมสร้างหรือแล้วเสร็จตามแผนประจำปี ไม่น้อยกว่า ๘๐	ประชาชนได้รับความสะดวกและปลอดภัยในการใช้เส้นทางสัญจรที่ได้มาตรฐาน	อบจ.ลำปาง (กองช่าง)
๔๓	โครงการเสริมผิวจราจรแบบแอสฟัลต์คอนกรีตเชื่อมระหว่างบ้านแม่ฮวก หมู่ที่ ๓ ตำบลไหล่หิน - บ้านทุ่งขาม หมู่ที่ ๖ ตำบลใหม่พัฒนา อำเภอกะลาเงา จังหวัดลำปาง	๑.เพื่อก่อสร้างถนนที่ได้มาตรฐาน ๒.เพื่อบรรเทาความเดือดร้อนของประชาชนในการใช้เส้นทางสัญจร	ขนาดผิวจราจรกว้าง ๓.๐๐ - ๔.๐๐ เมตร ยาวรวม ๗๒๕ เมตร หนา ๐.๐๕ เมตร พื้นที่ไม่น้อยกว่า ๒,๘๒๕ ตารางเมตร รายละเอียดตามแบบแปลนขององค์การบริหารส่วนจังหวัดลำปาง	๑,๑๐๐,๐๐๐	๑,๑๐๐,๐๐๐	๑,๑๐๐,๐๐๐	๑,๑๐๐,๐๐๐	๑,๑๐๐,๐๐๐	p๔.๑.๒ ร้อยละของถนนหรือสายทาง ที่ได้รับการซ่อมสร้างหรือแล้วเสร็จตามแผนประจำปี ไม่น้อยกว่า ๘๐	ประชาชนได้รับความสะดวกและปลอดภัยในการใช้เส้นทางสัญจรที่ได้มาตรฐาน	อบจ.ลำปาง (กองช่าง)
๔๔	โครงการเสริมผิวจราจรแบบแอสฟัลต์คอนกรีตบ้านป่าเย หมู่ที่ ๑๑ ตำบลบ่อแก้ว อำเภอมืองลำปาง จังหวัดลำปาง	๑.เพื่อก่อสร้างถนนที่ได้มาตรฐาน ๒.เพื่อบรรเทาความเดือดร้อนของประชาชนในการใช้เส้นทางสัญจร	ขนาดผิวจราจรกว้าง ๖.๐๐ เมตร ยาว ๒๕๐ เมตร หนา ๐.๐๕ เมตร พื้นที่ไม่น้อยกว่า ๑,๕๐๐ ตารางเมตร รายละเอียดตามแบบแปลนขององค์การบริหารส่วนจังหวัดลำปาง	๕๖๐,๐๐๐	๕๖๐,๐๐๐	๕๖๐,๐๐๐	๕๖๐,๐๐๐	๕๖๐,๐๐๐	p๔.๑.๒ ร้อยละของถนนหรือสายทาง ที่ได้รับการซ่อมสร้างหรือแล้วเสร็จตามแผนประจำปี ไม่น้อยกว่า ๘๐	ประชาชนได้รับความสะดวกและปลอดภัยในการใช้เส้นทางสัญจรที่ได้มาตรฐาน	อบจ.ลำปาง (กองช่าง)

๔.ประเด็นยุทธศาสตร์ "พัฒนาโครงสร้างพื้นฐาน ทรัพยากรธรรมชาติ และสิ่งแวดล้อมแบบองค์รวม"(เป้าประสงค์ที่ ๔.๑/KPI๔.๑ ร้อยละผลสำเร็จของโครงการด้านคมนาคมขนส่ง หรือประเด็นปัญหาระดับพื้นที่ที่ถูกเลือกนำมาแก้ไข)

๔.๑ กลยุทธ์ "ก่อสร้าง ปรับปรุง บำรุงรักษาถนน สะพาน และการบำรุงรักษาสายทางอื่นๆและความปลอดภัยทางถนน"

แผนงาน ๓.๑ "อุตสาหกรรมและการโยธา"

ที่	โครงการ	วัตถุประสงค์	เป้าหมาย (ผลผลิตของโครงการ)	งบประมาณ					ตัวชี้วัด (KPI)	ผลที่คาดว่าจะ ได้รับ	หน่วยงาน รับผิดชอบหลัก
				พ.ศ.๒๕๖๖	พ.ศ.๒๕๖๗	พ.ศ.๒๕๖๘	พ.ศ.๒๕๖๙	พ.ศ.๒๕๗๐			
๔๕	โครงการเสริมผิวจราจรแบบแอสฟัลต์คอนกรีตบ้านน้ำโพงอุทุมพร หมู่ที่ ๑๓ ตำบลบ่อแก้ว อำเภอเมืองลำปาง จังหวัดลำปาง	๑.เพื่อก่อสร้างถนนที่ได้มาตรฐาน ๒.เพื่อบรรเทาความเดือดร้อน ของประชาชนในการใช้เส้นทาง สัญจร	ขนาดผิวจราจรกว้าง ๔.๐๐ เมตร ยาว ๓๗๐ เมตร หนา ๐.๑๕ เมตร พื้นที่ไม่น้อยกว่า ๑,๔๘๐ ตารางเมตร รายละเอียดตามแบบแปลนของ องค์การบริหารส่วนจังหวัดลำปาง	๕๖๐,๐๐๐	๕๖๐,๐๐๐	๕๖๐,๐๐๐	๕๖๐,๐๐๐	๕๖๐,๐๐๐	p๔.๑.๒ ร้อยละของ ถนน หรือสายทาง ที่ได้รับการซ่อมสร้างหรือ แล้วเสร็จตามแผน ประจำปี ไม่น้อยกว่า ๘๐	ประชาชนได้รับความสะดวก และปลอดภัยในการใช้ เส้นทางสัญจรที่ได้มาตรฐาน	อบจ.ลำปาง (กองช่าง)
๔๖	โครงการปรับปรุงผิวจราจรโดยทำการลาดยาง Asphaltic Concrete (OverLay) แล้วทับ หมู่ที่ ๙ เชื่อม หมู่ที่ ๖ ตำบลทุ่งฮั้ว อำเภอวังเหนือ จังหวัดลำปาง	๑.เพื่อก่อสร้างถนนที่ได้มาตรฐาน ๒.เพื่อบรรเทาความเดือดร้อน ของประชาชนในการใช้เส้นทาง สัญจร	ขนาดผิวจราจรกว้าง ๔.๙๐-๕.๐๐ เมตร ยาว ๓,๒๖๐ เมตร หนา ๐.๑๕ เมตร พื้นที่ไม่น้อยกว่า ๑๖,๐๙๕ ตารางเมตร รายละเอียดตามแบบแปลนของ องค์การบริหารส่วนจังหวัดลำปาง	๖,๒๕๘,๐๐๐	๖,๒๕๘,๐๐๐	๖,๒๕๘,๐๐๐	๖,๒๕๘,๐๐๐	๖,๒๕๘,๐๐๐	p๔.๑.๒ ร้อยละของ ถนน หรือสายทาง ที่ได้รับการซ่อมสร้างหรือ แล้วเสร็จตามแผน ประจำปี ไม่น้อยกว่า ๘๐	ประชาชนได้รับความสะดวก และปลอดภัยในการใช้ เส้นทางสัญจรที่ได้มาตรฐาน	อบจ.ลำปาง (กองช่าง)
๔๗	โครงการเสริมผิวจราจรแบบแอสฟัลต์คอนกรีต บ้านท่าซุม หมู่ที่ ๒ ตำบลพระบาทวังตวง อำเภอแม่พริก จังหวัดลำปาง	๑.เพื่อก่อสร้างถนนที่ได้มาตรฐาน ๒.เพื่อบรรเทาความเดือดร้อน ของประชาชนในการใช้เส้นทาง สัญจร	ขนาดผิวจราจรกว้าง ๕.๐๐ เมตร ยาว ๔๐๐ เมตร หนา ๐.๑๕ เมตร พื้นที่ไม่น้อยกว่า ๒,๐๐๐ ตารางเมตร รายละเอียดตามแบบแปลนของ องค์การบริหารส่วนจังหวัดลำปาง	๗๘๗,๐๐๐	๗๘๗,๐๐๐	๗๘๗,๐๐๐	๗๘๗,๐๐๐	๗๘๗,๐๐๐	p๔.๑.๒ ร้อยละของ ถนน หรือสายทาง ที่ได้รับการซ่อมสร้างหรือ แล้วเสร็จตามแผน ประจำปี ไม่น้อยกว่า ๘๐	ประชาชนได้รับความสะดวก และปลอดภัยในการใช้ เส้นทางสัญจรที่ได้มาตรฐาน	อบจ.ลำปาง (กองช่าง)
๔๘	โครงการเสริมผิวจราจรแบบแอสฟัลต์คอนกรีต บ้านท่าด่าน หมู่ที่ ๒ - บ้านร่มไผ่ หมู่ที่ ๙ ตำบลแม่พริก อำเภอแม่พริก จังหวัดลำปาง	๑.เพื่อก่อสร้างถนนที่ได้มาตรฐาน ๒.เพื่อบรรเทาความเดือดร้อน ของประชาชนในการใช้เส้นทาง สัญจร	ขนาดผิวจราจรกว้าง ๖.๐๐ เมตร ยาว ๑,๐๐๐ เมตร หนา ๐.๑๕ เมตร พื้นที่ไม่น้อยกว่า ๖,๐๐๐ ตารางเมตร รายละเอียดตามแบบแปลนของ องค์การบริหารส่วนจังหวัดลำปาง	๓,๔๐๐,๐๐๐	๓,๔๐๐,๐๐๐	๓,๔๐๐,๐๐๐	๓,๔๐๐,๐๐๐	๓,๔๐๐,๐๐๐	p๔.๑.๒ ร้อยละของ ถนน หรือสายทาง ที่ได้รับการซ่อมสร้างหรือ แล้วเสร็จตามแผน ประจำปี ไม่น้อยกว่า ๘๐	ประชาชนได้รับความสะดวก และปลอดภัยในการใช้ เส้นทางสัญจรที่ได้มาตรฐาน	อบจ.ลำปาง (กองช่าง)

๔.ประเด็นยุทธศาสตร์ "พัฒนาโครงสร้างพื้นฐาน ทรัพยากรธรรมชาติ และสิ่งแวดล้อมแบบองค์รวม"(เป้าประสงค์ที่ ๔.๑/KPI๔.๑ ร้อยผลสำเร็จของโครงการด้านคมนาคมขนส่ง หรือประเด็นปัญหาระดับพื้นที่ที่ถูกเลือกนำมาแก้ไข)

๔.๑ กลยุทธ์ "ก่อสร้าง ปรับปรุง บำรุงรักษาถนน สะพาน และการบำรุงรักษาสายทางอื่นๆและความปลอดภัยทางถนน"

แผนงาน ๓.๑ "อุตสาหกรรมและการโยธา"

ที่	โครงการ	วัตถุประสงค์	เป้าหมาย (ผลผลิตของโครงการ)	งบประมาณ					ตัวชี้วัด (KPI)	ผลที่คาดว่าจะได้รับ	หน่วยงาน รับผิดชอบหลัก
				พ.ศ.๒๕๖๖	พ.ศ.๒๕๖๗	พ.ศ.๒๕๖๘	พ.ศ.๒๕๖๙	พ.ศ.๒๕๗๐			
๓๙	โครงการเสริมผิวจราจรแบบแอสฟัลต์คอนกรีต ทางหลวงท้องถิ่น สายทาง ลป.ถ.๑-๐๐๑๔ บ้านแม่ปุง - บ้านป่าตัน อำเภอแม่ทะ จังหวัดลำปาง	๑.เพื่อก่อสร้างถนนที่ได้มาตรฐาน ๒.เพื่อบรรเทาความเดือดร้อน ของประชาชนในการใช้เส้นทาง สัญจร	ขนาดผิวจราจรกว้าง ๘.๐๐ เมตร ยาว๑๙๐ เมตร หนา ๐.๐๕ เมตร พื้นที่ไม่น้อยกว่า ๑,๕๒๐ ตารางเมตร รายละเอียดตามแบบแปลนของ องค์การบริหารส่วนจังหวัดลำปาง	๕๖๒,๐๐๐	๕๖๒,๐๐๐	๕๖๒,๐๐๐	๕๖๒,๐๐๐	๕๖๒,๐๐๐	p๔.๑.๒ ร้อยละของ ถนน หรือสายทาง ที่ได้รับการซ่อมสร้างหรือ แล้วเสร็จตามแผน ประจำปี ไม่น้อยกว่า ๘๐	ประชาชนได้รับความสะดวก และปลอดภัยในการใช้ เส้นทางสัญจรที่ได้มาตรฐาน	อบจ.ลำปาง (กองช่าง)

๒. บัญชีโครงการพัฒนา

รายละเอียดโครงการพัฒนา

แผนพัฒนาองค์การบริหารส่วนจังหวัดลำปาง (พ.ศ.๒๕๖๖-๒๕๗๐)

จากการทบทวนแผนพัฒนาองค์การบริหารส่วนจังหวัดลำปาง (พ.ศ.๒๕๖๑-๒๕๖๕) เพิ่มเติม ฉบับที่ ๖

ข.ยุทธศาสตร์การพัฒนาขององค์กรปกครองส่วนท้องถิ่นจังหวัดลำปาง "การพัฒนาโครงสร้างพื้นฐาน"

๔.ประเด็นยุทธศาสตร์ "พัฒนาโครงสร้างพื้นฐาน ทรัพยากรธรรมชาติ และสิ่งแวดล้อมแบบองค์รวม"(เป้าประสงค์ที่ ๔.๑/KPI๔.๑ ร้อยละผลสำเร็จของโครงการด้านคมนาคมขนส่ง หรือประเด็นปัญหาระดับพื้นที่ที่ถูกเลือกนำมาแก้ไข)

๔.๑ กลยุทธ์ "ก่อสร้าง ปรับปรุง บำรุงรักษาถนน สะพาน และการบำรุงรักษาสายทางอื่นๆและความปลอดภัยทางถนน"

แผนงาน ๓.๑ "อุตสาหกรรมและการโยธา"

ที่	โครงการ	วัตถุประสงค์	เป้าหมาย (ผลผลิตของโครงการ)	งบประมาณ					ตัวชี้วัด (KPI)	ผลที่คาดว่าจะได้รับ	หน่วยงาน รับผิดชอบหลัก
				พ.ศ.๒๕๖๖	พ.ศ.๒๕๖๗	พ.ศ.๒๕๖๘	พ.ศ.๒๕๖๙	พ.ศ.๒๕๗๐			
๑๐๐	โครงการก่อสร้างถนนคอนกรีตเสริมเหล็ก ทางหลวงท้องถิ่นสายทาง สป.ถ. ๑-๐๐๔๕ ตำบลเสริมชัย - ตำบลเสริมกลาง ช่วงบ้านเหล่ายาว หมู่ที่ ๔ ตำบลเสริมกลาง - บ้านตงหนองจอก หมู่ที่ ๙ ตำบลเสริมชัย อำเภอเสริมงาม จังหวัดลำปาง	๑. เพื่อก่อสร้างถนนที่ได้มาตรฐาน ๒. เพื่อบรรเทาความเดือดร้อน ในการใช้เส้นทางสัญจร ของประชาชน	ขนาดผิวจราจรกว้าง ๖.๐๐ เมตร ยาว ๒,๘๕๐ เมตร หน้า ๐.๑๕ เมตร พื้นที่ไม่น้อยกว่า ๑๗,๑๐๐ ตารางเมตร รายละเอียดตามแบบแปลนของ องค์การบริหารส่วนจังหวัดลำปาง	๑๐,๐๐๐,๐๐๐	๑๐,๐๐๐,๐๐๐	๑๐,๐๐๐,๐๐๐	๑๐,๐๐๐,๐๐๐	๑๐,๐๐๐,๐๐๐	๐๔.๑.๒ ร้อยละของ ถนน หรือสายทาง ที่ได้รับการซ่อมสร้างหรือซ่อม แล้วเสร็จตามแผน ประจำปี ไม่น้อยกว่า ๘๐	ประชาชนได้รับความ สะดวกและปลอดภัย ในการใช้เส้นทางสัญจร ที่ได้มาตรฐาน	อบจ.ลำปาง (กองช่าง)
๑๐๑	โครงการก่อสร้างถนนคอนกรีตเสริมเหล็ก ทางหลวงท้องถิ่นสายทาง สป.ถ. ๑-๐๐๔๕ ตำบลเสริมชัย - ตำบลเสริมกลาง ช่วงบ้านมั่ว หมู่ที่ ๔ ตำบลทุ่งงาม - บ้านนาไผ่ หมู่ที่ ๔ ตำบลเสริมชัย อำเภอเสริมงาม จังหวัดลำปาง	๑. เพื่อก่อสร้างถนนที่ได้มาตรฐาน ๒. เพื่อบรรเทาความเดือดร้อน ในการใช้เส้นทางสัญจร ของประชาชน	ขนาดผิวจราจรกว้าง ๖.๐๐ เมตร ยาว ๕๐๐ เมตร หน้า ๐.๑๕ เมตร พื้นที่ไม่น้อยกว่า ๓,๐๐๐ ตารางเมตร รายละเอียดตามแบบแปลนของ องค์การบริหารส่วนจังหวัดลำปาง	๒,๐๐๐,๐๐๐	๒,๐๐๐,๐๐๐	๒,๐๐๐,๐๐๐	๒,๐๐๐,๐๐๐	๒,๐๐๐,๐๐๐	๐๔.๑.๒ ร้อยละของ ถนน หรือสายทาง ที่ได้รับการซ่อมสร้างหรือซ่อม แล้วเสร็จตามแผน ประจำปี ไม่น้อยกว่า ๘๐	ประชาชนได้รับความ สะดวกและปลอดภัย ในการใช้เส้นทางสัญจร ที่ได้มาตรฐาน	อบจ.ลำปาง (กองช่าง)
๑๐๒	โครงการก่อสร้างถนนคอนกรีตเสริมเหล็ก ทางหลวงท้องถิ่นสายทาง สป.ถ. ๑-๐๐๗๒ บ้านปากบอก - บ้านแม่งาวใต้ ช่วงบ้านปากบอก หมู่ที่ ๖ - บ้านแม่งาวใต้ หมู่ที่ ๗ ตำบลบ้านร้อง อำเภอแจ้ห่ม จังหวัดลำปาง	๑. เพื่อก่อสร้างถนนที่ได้มาตรฐาน ๒. เพื่อบรรเทาความเดือดร้อน ในการใช้เส้นทางสัญจร ของประชาชน	ขนาดผิวจราจรกว้าง ๕.๐๐ เมตร ยาว ๘๐๐ เมตร หน้า ๐.๑๕ เมตร พื้นที่ไม่น้อยกว่า ๔,๐๐๐ ตารางเมตร รายละเอียดตามแบบแปลนของ องค์การบริหารส่วนจังหวัดลำปาง	๒,๖๐๐,๐๐๐	๒,๖๐๐,๐๐๐	๒,๖๐๐,๐๐๐	๒,๖๐๐,๐๐๐	๒,๖๐๐,๐๐๐	๐๔.๑.๒ ร้อยละของ ถนน หรือสายทาง ที่ได้รับการซ่อมสร้างหรือซ่อม แล้วเสร็จตามแผน ประจำปี ไม่น้อยกว่า ๘๐	ประชาชนได้รับความ สะดวกและปลอดภัย ในการใช้เส้นทางสัญจร ที่ได้มาตรฐาน	อบจ.ลำปาง (กองช่าง)
๑๐๓	โครงการก่อสร้างถนนคอนกรีตเสริมเหล็ก ทางหลวงท้องถิ่น สายทาง สป.ถ. ๑-๐๐๗๑ บ้านทุ่งเป้า - บ้านผาแดง ช่วงบ้านทุ่งเป้า หมู่ที่ ๔ ตำบลวังเหนือ อำเภอวังเหนือ จังหวัดลำปาง	๑. เพื่อก่อสร้างถนนที่ได้มาตรฐาน ๒. เพื่อบรรเทาความเดือดร้อน ในการใช้เส้นทางสัญจร ของประชาชน	ขนาดพื้นที่ไม่น้อยกว่า ๑,๓๗๐ ตารางเมตร พร้อมอาคารประกอบ รายละเอียดตามแบบแปลนของ องค์การบริหารส่วนจังหวัดลำปาง	๑,๑๐๐,๐๐๐	๑,๑๐๐,๐๐๐	๑,๑๐๐,๐๐๐	๑,๑๐๐,๐๐๐	๑,๑๐๐,๐๐๐	๐๔.๑.๒ ร้อยละของถนน หรือสาย ทาง ที่ได้รับการซ่อมสร้างแล้วเสร็จ ตามแผนประจำปี ไม่น้อยกว่า ๘๐	ประชาชนได้รับความ สะดวกและปลอดภัย ในการใช้เส้นทางสัญจร ที่ได้มาตรฐาน	อบจ.ลำปาง (กองช่าง)

๔.ประเด็นยุทธศาสตร์ "พัฒนาโครงสร้างพื้นฐาน ทรัพยากรธรรมชาติ และสิ่งแวดล้อมแบบองค์รวม"(เป้าประสงค์ที่ ๔.๑/KPI๔.๑ ร้อยผลสำเร็จของโครงการด้านคมนาคมขนส่ง หรือประเด็นปัญหาระดับพื้นที่ที่ถูกเลือกนำมาแก้ไข)

๔.๑ กลยุทธ์ "ก่อสร้าง ปรับปรุง บำรุงรักษาถนน สะพาน และการบำรุงรักษาสายทางอื่นๆและความปลอดภัยทางถนน"

แผนงาน ๓.๑ "อุตสาหกรรมและการโยธา"

ที่	โครงการ	วัตถุประสงค์	เป้าหมาย (ผลผลิตของโครงการ)	งบประมาณ					ตัวชี้วัด (KPI)	ผลที่คาดว่าจะได้รับ	หน่วยงาน รับผิดชอบหลัก
				พ.ศ.๒๕๖๖	พ.ศ.๒๕๖๗	พ.ศ.๒๕๖๘	พ.ศ.๒๕๖๙	พ.ศ.๒๕๗๐			
๑๐๔	โครงการก่อสร้างถนนคอนกรีตเสริมเหล็ก ทางหลวงท้องถิ่น สายทาง ลป.ถ.๑-๐๐๗๒ บ้านปากบอก - บ้านแมงาวใต้ ช่างบ้านปากบอก หมู่ที่ ๖ -บ้านแมงาวใต้ หมู่ที่ ๗ ตำบลบ้านร้อง อำเภอท่าว จังหวัดลำปาง	๑. เพื่อก่อสร้างถนนที่ได้มาตรฐาน ๒. เพื่อบรรเทาความเดือดร้อน ในการใช้เส้นทางสัญจร ของประชาชน	ขนาดผิวจราจรกว้าง ๕.๐๐ เมตร ยาว ๓,๐๐๐ เมตร หนา ๐.๑๕ เมตร พื้นที่ไม่น้อยกว่า ๑๕,๐๐๐ ตารางเมตร รายละเอียดตามแบบแปลนของ องค์การบริหารส่วนจังหวัดลำปาง	๔,๖๐๐,๐๐๐	๔,๖๐๐,๐๐๐	๔,๖๐๐,๐๐๐	๔,๖๐๐,๐๐๐	๔,๖๐๐,๐๐๐	p๔.๑.๒ ร้อยละของถนน หรือสาย ทาง ที่ได้รับการซ่อมสร้างแล้วเสร็จ ตามแผนประจำปี ไม่น้อยกว่า ๘๐	ประชาชนได้รับความ สะดวกและปลอดภัย ในการใช้เส้นทางสัญจร ที่ได้มาตรฐาน	อบจ.ลำปาง (กองช่าง)
๑๐๕	โครงการก่อสร้างรางระบายน้ำคอนกรีตเสริมเหล็ก แบบรางเปิด ฝาดะแครงเหล็ก ทางหลวงท้องถิ่น สายทาง ลป.ถ.๑-๐๐๕๘ บ้านแม่สุก-บ้านขาม ช่วงบ้านกิว หมู่ที่ ๕ ตำบลแม่สุก อำเภอแจ้ห่ม จังหวัดลำปาง	๑. เพื่อป้องกันน้ำท่วมขังถนนทาง สาธารณะ ๒. เพื่อป้องกันการชำรุดและทรุดตัว ของถนนสาธารณะ ๓. เพื่อป้องกันการเกิดอุบัติเหตุ	ขนาดกว้าง ๐.๔๐ เมตร ลึก ๐.๖๐ เมตร ยาว ๓๙๐ เมตร รายละเอียดตามแบบแปลนฯ	๒,๐๐๐,๐๐๐	๒,๐๐๐,๐๐๐	๒,๐๐๐,๐๐๐	๒,๐๐๐,๐๐๐	๒,๐๐๐,๐๐๐	p๔.๑.๒ ร้อยละของถนน หรือสาย ทาง ที่ได้รับการซ่อมสร้างแล้วเสร็จ ตามแผนประจำปี ไม่น้อยกว่า ๘๐	ประชาชนได้รับความ สะดวกและปลอดภัย ในการใช้เส้นทางสัญจร ที่ได้มาตรฐาน	อบจ.ลำปาง (กองช่าง)
๑๐๖	โครงการก่อสร้างถนนคอนกรีตเสริมเหล็ก บ้านหนองกอก หมู่ที่ ๒ ตำบลแม่สุก อำเภอแจ้ห่ม จังหวัดลำปาง	๑. เพื่อก่อสร้างถนนที่ได้มาตรฐาน ๒. เพื่อบรรเทาความเดือดร้อน ในการใช้เส้นทางสัญจร	ขนาดผิวจราจรกว้าง ๔.๐๐ เมตร ยาว ๘๗๐ เมตร หนา ๐.๑๕ เมตร พื้นที่ไม่น้อยกว่า ๓,๔๘๐ ตารางเมตร รายละเอียดตามแบบแปลนฯ	๑,๙๙๐,๐๐๐	๑,๙๙๐,๐๐๐	๑,๙๙๐,๐๐๐	๑,๙๙๐,๐๐๐	๑,๙๙๐,๐๐๐	p๔.๑.๒ ร้อยละของถนน หรือสาย ทาง ที่ได้รับการซ่อมสร้างแล้วเสร็จ ตามแผนประจำปี ไม่น้อยกว่า ๘๐	ประชาชนได้รับความ สะดวกและปลอดภัย ในการใช้เส้นทางสัญจร ที่ได้มาตรฐาน	อบจ.ลำปาง (กองช่าง)
๑๐๗	โครงการก่อสร้างถนนคอนกรีตเสริมเหล็ก ทางหลวงท้องถิ่น สายทาง ลป.ถ.๑-๐๐๗๒ บ้านปากบอก - บ้านแมงาวใต้ ช่างบ้านปากบอก หมู่ที่ ๖ ตำบลบ้านร้อง อำเภอท่าว จังหวัดลำปาง	๑. เพื่อก่อสร้างสะพานที่ได้มาตรฐาน ๒. เพื่อบรรเทาความเดือดร้อน ในการใช้เส้นทางสัญจร	ขนาดผิวจราจรกว้าง ๕.๐๐ เมตร ยาว ๓๐๐ เมตร หนา ๐.๑๕ เมตร พื้นที่ไม่น้อยกว่า ๑,๕๐๐ ตารางเมตร รายละเอียดตามแบบแปลนของ องค์การบริหารส่วนจังหวัดลำปาง	๑,๐๐๐,๐๐๐	๑,๐๐๐,๐๐๐	๑,๐๐๐,๐๐๐	๑,๐๐๐,๐๐๐	๑,๐๐๐,๐๐๐	p๔.๑.๒ ร้อยละของถนน หรือสาย ทาง ที่ได้รับการซ่อมสร้างแล้วเสร็จ ตามแผนประจำปี ไม่น้อยกว่า ๘๐	ประชาชนได้รับความ สะดวกและปลอดภัย ในการใช้เส้นทางสัญจร ที่ได้มาตรฐาน	อบจ.ลำปาง (กองช่าง)
๑๐๘	โครงการก่อสร้างถนนคอนกรีตเสริมเหล็ก เชื่อมระหว่างบ้านเขาลางค์ทอง หมู่ที่ ๑๒ - บ้านท่าล้อ หมู่ที่ ๙ ตำบลบ่อแก้ว อำเภอเมืองลำปาง จังหวัดลำปาง	๑. เพื่อก่อสร้างสะพานที่ได้มาตรฐาน ๒. เพื่อบรรเทาความเดือดร้อน ในการใช้เส้นทางสัญจร	ขนาดผิวจราจรกว้าง ๔.๐๐ เมตร ยาว ๒๒๐ เมตร หนา ๐.๑๕ เมตร พื้นที่ไม่น้อยกว่า ๘๘๐ ตารางเมตร (เป็นโครงการที่เกิดศักยภาพขององค์กร ปกครองส่วนท้องถิ่นอื่น) รายละเอียดตามแบบ ท.ม.เขาลางค์นคร ที่ ลป ๕๒๓๐๕/๒๙๔๔ ลว.๑๗ พ.ค.๒๕๖๔	๕๐๐,๐๐๐	๕๐๐,๐๐๐	๕๐๐,๐๐๐	๕๐๐,๐๐๐	๕๐๐,๐๐๐	p๔.๑.๒ ร้อยละของถนน หรือสาย ทาง ที่ได้รับการซ่อมสร้างแล้วเสร็จ ตามแผนประจำปี ไม่น้อยกว่า ๘๐	ประชาชนได้รับความ สะดวกและปลอดภัย ในการใช้เส้นทางสัญจร ที่ได้มาตรฐาน	อบจ.ลำปาง (กองช่าง)

๔.ประเด็นยุทธศาสตร์ "พัฒนาโครงสร้างพื้นฐาน ทรัพยากรธรรมชาติ และสิ่งแวดล้อมแบบองค์รวม"(เป้าประสงค์ที่ ๔.๑/KPI๔.๑ ร้อยละผลสำเร็จของโครงการด้านคมนาคมขนส่ง หรือประเด็นปัญหาระดับพื้นที่ที่ถูกเลือกนำมาแก้ไข)

๔.๑ กลยุทธ์ "ก่อสร้าง ปรับปรุง บำรุงรักษาถนน สะพาน และการบำรุงรักษาสายทางอื่นๆและความปลอดภัยทางถนน"

แผนงาน ๓.๑ "อุตสาหกรรมและการโยธา"

ที่	โครงการ	วัตถุประสงค์	เป้าหมาย (ผลผลิตของโครงการ)	งบประมาณ					ตัวชี้วัด (KPI)	ผลที่คาดว่าจะได้รับ	หน่วยงาน รับผิดชอบหลัก
				พ.ศ.๒๕๖๖	พ.ศ.๒๕๖๗	พ.ศ.๒๕๖๘	พ.ศ.๒๕๖๙	พ.ศ.๒๕๗๐			
๑๐๙	โครงการก่อสร้างถนนคอนกรีตเสริมเหล็กเลียบบนน้ำวัง เชื่อมระหว่างตำบลปลงแสนทอง - ตำบลสบตุ๋ย อำเภอเมืองลำปาง จังหวัดลำปาง	๑. เพื่อก่อสร้างถนนที่ได้มาตรฐาน ๒. เพื่อบรรเทาความเดือดร้อน ในการใช้เส้นทางสัญจร ของประชาชน	ขนาดผิวจราจรกว้าง ๕.๐๐ เมตร ยาว ๕,๓๙๐ เมตร หน้า ๐.๑๕ เมตร พื้นที่ไม่น้อยกว่า ๒๖,๙๕๐ ตารางเมตร รายละเอียดตามแบบแปลนฯ ๑.ขนาดผิวจราจรกว้าง ๕.๐๐ เมตร ยาว ๔๓๐ เมตร หน้า ๐.๑๕ เมตร พื้นที่ไม่น้อยกว่า ๒,๑๕๐ ตร.ม. ช่วงที่ ๒ ขนาดผิวจราจรกว้าง ๕.๐๐ เมตร ยาว ๑,๔๓๐ เมตร หน้า ๐.๑๕ เมตร พื้นที่ไม่น้อยกว่า ๗,๑๕๐ ตร.ม. ช่วงที่ ๓ ขนาดผิวจราจรกว้าง ๕.๐๐ เมตร ยาว ๗๔๕ เมตร หน้า ๐.๑๕ เมตร พื้นที่ไม่น้อยกว่า ๓,๗๒๕ ตร.ม. ช่วงที่ ๔ ขนาดผิวจราจรกว้าง ๕.๐๐ เมตร ยาว ๒,๗๘๕ เมตร หน้า ๐.๑๕ เมตร พื้นที่ไม่น้อยกว่า ๑๓,๙๒๕ ตร.ม	๑๕,๗๐๐,๐๐๐	๑๕,๗๐๐,๐๐๐	๑๕,๗๐๐,๐๐๐	๑๕,๗๐๐,๐๐๐	๑๕,๗๐๐,๐๐๐	p๔.๑.๒ ร้อยละของถนน หรือสาย ทาง ที่ได้รับการซ่อมสร้างแล้วเสร็จ ตามแผนประจำปี ไม่น้อยกว่า ๘๐	ประชาชนได้รับความ สะดวกและปลอดภัย ในการใช้เส้นทางสัญจร ที่ได้มาตรฐาน	อบจ.ลำปาง (กองช่าง)
๑๑๐	โครงการก่อสร้างถนนคอนกรีตเสริมเหล็ก เชื่อมระหว่างบ้านกล้วยแพะ หมู่ที่ ๒ ตำบลกล้วยแพะ อำเภอเมืองลำปาง - บ้านจิวัก หมู่ที่ ๕ ตำบลแม่ทะ อำเภอแม่ทะ จังหวัดลำปาง	๑. เพื่อก่อสร้างถนนที่ได้มาตรฐาน ๒. เพื่อบรรเทาความเดือดร้อน ในการใช้เส้นทางสัญจร ของประชาชน	ขนาดผิวจราจรกว้าง ๕.๐๐ เมตร ยาว ๑,๑๐๐ เมตร หน้า ๐.๑๕ เมตร พื้นที่ไม ่น้อยกว่า ๕,๕๐๐ ตารางเมตร รายละเอียดตาม แบบแปลนฯ	๓,๒๐๐,๐๐๐	๓,๒๐๐,๐๐๐	๓,๒๐๐,๐๐๐	๓,๒๐๐,๐๐๐	๓,๒๐๐,๐๐๐	p๔.๑.๒ ร้อยละของถนน หรือสาย ทาง ที่ได้รับการซ่อมสร้างแล้วเสร็จ ตามแผนประจำปี ไม่น้อยกว่า ๘๐	ประชาชนได้รับความ สะดวกและปลอดภัย ในการใช้เส้นทางสัญจร ที่ได้มาตรฐาน	อบจ.ลำปาง (กองช่าง)
๑๑๑	โครงการก่อสร้างถนนคอนกรีตเสริมเหล็ก เชื่อมระหว่างบ้านห้วยน้ำเค็ม หมู่ที่ ๗ - บ้านห้วยยาง หมู่ที่ ๖ ตำบลบ้านเสด็จ อำเภอเมืองลำปาง จังหวัดลำปาง	๑. เพื่อก่อสร้างถนนที่ได้มาตรฐาน ๒. เพื่อบรรเทาความเดือดร้อน ในการใช้เส้นทางสัญจร	ขนาดผิวจราจรกว้าง ๕.๐๐ เมตร ยาว ๗๐๐ เมตร หน้า ๐.๑๕ เมตร พื้นที่ไม่น้อย กว่า ๓,๕๐๐ ตารางเมตร (เป็นโครงการที่เกิน ศักยภาพขององค์กรปกครองส่วนท้องถิ่นอื่น) รายละเอียดตามแบบแปลนฯ	๒,๐๐๐,๐๐๐	๒,๐๐๐,๐๐๐	๒,๐๐๐,๐๐๐	๒,๐๐๐,๐๐๐	๒,๐๐๐,๐๐๐	p๔.๑.๒ ร้อยละของถนน หรือสาย ทาง ที่ได้รับการซ่อมสร้างแล้วเสร็จ ตามแผนประจำปี ไม่น้อยกว่า ๘๐	ประชาชนได้รับความ สะดวกและปลอดภัย ในการใช้เส้นทางสัญจร ที่ได้มาตรฐาน	อบจ.ลำปาง (กองช่าง)

๔.ประเด็นยุทธศาสตร์ "พัฒนาโครงสร้างพื้นฐาน ทรัพยากรธรรมชาติ และสิ่งแวดล้อมแบบองค์รวม"(เป้าประสงค์ที่ ๔.๑/KPI๔.๑ ร้อยละผลสำเร็จของโครงการด้านคมนาคมขนส่ง หรือประเด็นปัญหาระดับพื้นที่ที่ถูกเลือกนำมาแก้ไข)

๔.๑ กลยุทธ์ "ก่อสร้าง ปรับปรุง บำรุงรักษาถนน สะพาน และการบำรุงรักษาสายทางอื่นๆและความปลอดภัยทางถนน"

แผนงาน ๓.๑ "อุตสาหกรรมและการโยธา"

ที่	โครงการ	วัตถุประสงค์	เป้าหมาย (ผลผลิตของโครงการ)	งบประมาณ					ตัวชี้วัด (KPI)	ผลที่คาดว่าจะได้รับ	หน่วยงาน รับผิดชอบหลัก
				พ.ศ.๒๕๖๖	พ.ศ.๒๕๖๗	พ.ศ.๒๕๖๘	พ.ศ.๒๕๖๙	พ.ศ.๒๕๗๐			
๑๑๒	โครงการก่อสร้างถนนคอนกรีตเสริมเหล็กเชื่อมระหว่างบ้านหัวแต หมู่ที่ ๒ - บ้านแม่ฮาม หมู่ที่ ๗ ตำบลเกาะคา อำเภอเกาะคา จังหวัดลำปาง	๑. เพื่อก่อสร้างถนนที่ได้มาตรฐาน ๒. เพื่อบรรเทาความเดือดร้อนในการใช้เส้นทางสัญจร	ขนาดผิวจราจรกว้าง ๕.๐๐ เมตร ยาว ๑,๑๕๐ เมตร หนา ๐.๑๕ เมตร พื้นที่ไม่น้อยกว่า ๗,๗๕๐ ตารางเมตร รายละเอียดตามแบบแปลนฯ	๓,๔๕๐,๐๐๐	๓,๔๕๐,๐๐๐	๓,๔๕๐,๐๐๐	๓,๔๕๐,๐๐๐	๓,๔๕๐,๐๐๐	p๔.๑.๒ ร้อยละของถนน หรือสายทาง ที่ได้รับการซ่อมสร้างแล้วเสร็จตามแผนประจำปี ไม่น้อยกว่า ๘๐	ประชาชนได้รับความสะดวกและปลอดภัยในการใช้เส้นทางสัญจรที่ได้มาตรฐาน	อบจ.ลำปาง (กองช่าง)
๑๑๓	โครงการก่อสร้างถนนคอนกรีตเสริมเหล็กเชื่อมระหว่างบ้านป่าเข หมู่ที่ ๗ ตำบลนาแก้ว - บ้านแม่ฮาม หมู่ที่ ๗ ตำบลเกาะคา อำเภอเกาะคา จังหวัดลำปาง	๑. เพื่อก่อสร้างถนนที่ได้มาตรฐาน ๒. เพื่อบรรเทาความเดือดร้อนในการใช้เส้นทางสัญจร	ขนาดผิวจราจรกว้าง ๔.๐๐ เมตร ยาว ๖๕๐ เมตร หนา ๐.๑๕ เมตร พื้นที่ไม่น้อยกว่า ๒,๖๐๐ ตารางเมตร รายละเอียดตามแบบแปลนฯ	๑,๕๐๐,๐๐๐	๑,๕๐๐,๐๐๐	๑,๕๐๐,๐๐๐	๑,๕๐๐,๐๐๐	๑,๕๐๐,๐๐๐	p๔.๑.๒ ร้อยละของถนน หรือสายทาง ที่ได้รับการซ่อมสร้างแล้วเสร็จตามแผนประจำปี ไม่น้อยกว่า ๘๐	ประชาชนได้รับความสะดวกและปลอดภัยในการใช้เส้นทางสัญจรที่ได้มาตรฐาน	อบจ.ลำปาง (กองช่าง)
๑๑๔	โครงการก่อสร้างถนนคอนกรีตเสริมเหล็กเชื่อมระหว่างบ้านแม่หยวก-เกาะยะ หมู่ที่ ๔ ตำบลนาแสง - บ้านวังพร้าว หมู่ที่ ๒ ตำบลวังพร้าว อำเภอเกาะคา จังหวัดลำปาง	๑. เพื่อก่อสร้างถนนที่ได้มาตรฐาน ๒. เพื่อบรรเทาความเดือดร้อนในการใช้เส้นทางสัญจร	ขนาดผิวจราจรกว้าง ๔.๐๐ เมตร ยาว ๑,๖๔๐ เมตร หนา ๐.๑๕ เมตร พื้นที่ไม่น้อยกว่า ๖,๕๖๐ ตารางเมตร รายละเอียดตามแบบแปลนฯ	๓,๘๐๐,๐๐๐	๓,๘๐๐,๐๐๐	๓,๘๐๐,๐๐๐	๓,๘๐๐,๐๐๐	๓,๘๐๐,๐๐๐	p๔.๑.๒ ร้อยละของถนน หรือสายทาง ที่ได้รับการซ่อมสร้างแล้วเสร็จตามแผนประจำปี ไม่น้อยกว่า ๘๐	ประชาชนได้รับความสะดวกและปลอดภัยในการใช้เส้นทางสัญจรที่ได้มาตรฐาน	อบจ.ลำปาง (กองช่าง)
๑๑๕	โครงการก่อสร้างถนนคอนกรีตเสริมเหล็กเชื่อมระหว่างบ้านสถานี หมู่ที่ ๔ ตำบลห้างฉัตร เชื่อมทางหลวงท้องถิ่นสายทาง ลป.ถ. ๑-๐๐๓๕ บ้านหนองน้อย - บ้านสถานี อำเภอห้างฉัตร จังหวัดลำปาง	๑. เพื่อก่อสร้างถนนที่ได้มาตรฐาน ๒. เพื่อบรรเทาความเดือดร้อนในการใช้เส้นทางสัญจร	ขนาดผิวจราจรกว้าง ๕.๐๐ เมตร ยาว ๗๕๕ เมตร หนา ๐.๑๕ เมตร พื้นที่ไม่น้อยกว่า ๓,๗๙๕ ตารางเมตร รายละเอียดตามแบบแปลนขององค์การบริหารส่วนจังหวัดลำปาง	๒,๒๐๐,๐๐๐	๒,๒๐๐,๐๐๐	๒,๒๐๐,๐๐๐	๒,๒๐๐,๐๐๐	๒,๒๐๐,๐๐๐	p๔.๑.๒ ร้อยละของถนน หรือสายทาง ที่ได้รับการซ่อมสร้างแล้วเสร็จตามแผนประจำปี ไม่น้อยกว่า ๘๐	ประชาชนได้รับความสะดวกและปลอดภัยในการใช้เส้นทางสัญจรที่ได้มาตรฐาน	อบจ.ลำปาง (กองช่าง)
๑๑๖	โครงการขยายไหล่ทางคอนกรีตเสริมเหล็กเชื่อมระหว่างบ้านนาแล หมู่ที่ ๑๓ ตำบลปงยางคก - บ้านป็นิ้ว หมู่ที่ ๗ ตำบลห้างฉัตร อำเภอห้างฉัตร จังหวัดลำปาง	๑. เพื่อก่อสร้างถนนที่ได้มาตรฐาน ๒. เพื่อบรรเทาความเดือดร้อนในการใช้เส้นทางสัญจร	ขนาดไหล่ทางกว้าง ๒.๐๐ - ๓.๐๐ เมตรยาว ๘๔๐ เมตร พื้นที่ไม่น้อยกว่า ๑,๘๓๐ตารางเมตร รายละเอียดตามแบบแปลนขององค์การบริหารส่วนจังหวัดลำปาง	๑,๑๐๐,๐๐๐	๑,๑๐๐,๐๐๐	๑,๑๐๐,๐๐๐	๑,๑๐๐,๐๐๐	๑,๑๐๐,๐๐๐	p๔.๑.๒ ร้อยละของถนน หรือสายทาง ที่ได้รับการซ่อมสร้างแล้วเสร็จตามแผนประจำปี ไม่น้อยกว่า ๘๐	ประชาชนได้รับความสะดวกและปลอดภัยในการใช้เส้นทางสัญจรที่ได้มาตรฐาน	อบจ.ลำปาง (กองช่าง)

๔.ประเด็นยุทธศาสตร์ "พัฒนาโครงสร้างพื้นฐาน ทรัพยากรธรรมชาติ และสิ่งแวดล้อมแบบองค์รวม"(เป้าประสงค์ที่ ๔.๑/KPI๔.๑ ร้อยละผลสำเร็จของโครงการด้านคมนาคมขนส่ง หรือประเด็นปัญหาระดับพื้นที่ที่ถูกเลือกนำมาแก้ไข)

๔.๑ กลยุทธ์ "ก่อสร้าง ปรับปรุง บำรุงรักษาถนน สะพาน และการบำรุงรักษาสายทางอื่นๆและความปลอดภัยทางถนน"

แผนงาน ๓.๑ "อุตสาหกรรมและการโยธา"

ที่	โครงการ	วัตถุประสงค์	เป้าหมาย (ผลผลิตของโครงการ)	งบประมาณ					ตัวชี้วัด (KPI)	ผลที่คาดว่าจะได้รับ	หน่วยงาน รับผิดชอบหลัก
				พ.ศ.๒๕๖๖	พ.ศ.๒๕๖๗	พ.ศ.๒๕๖๘	พ.ศ.๒๕๖๙	พ.ศ.๒๕๗๐			
๑๑๗	โครงการก่อสร้างถนนคอนกรีตเสริมเหล็ก บ้านสันบุญเรือง หมู่ที่ ๔ ตำบลยางคก อำเภอห้างฉัตร จังหวัดลำปาง	๑. เพื่อก่อสร้างถนนที่ได้มาตรฐาน ๒. เพื่อบรรเทาความเดือดร้อนในการใช้เส้นทางสัญจร	ขนาดผิวจราจรกว้าง ๔.๐๐ เมตร ยาว ๑๒๐ เมตร หนา ๐.๑๕ เมตร พื้นที่ไม่น้อยกว่า ๔๘๐ ตารางเมตร (เป็นโครงการที่เกินศักยภาพขององค์กรปกครองส่วนท้องถิ่นอื่น) รายละเอียดตามแบบแปลนฯ	๒๘๐,๐๐๐	๒๘๐,๐๐๐	๒๘๐,๐๐๐	๒๘๐,๐๐๐	๒๘๐,๐๐๐	p๔.๑.๒ ร้อยละของถนน หรือสายทาง ที่ได้รับการซ่อมสร้างแล้วเสร็จตามแผนประจำปี ไม่น้อยกว่า ๘๐	ประชาชนได้รับความสะดวกและปลอดภัยในการใช้เส้นทางสัญจรที่ได้มาตรฐาน	อบจ.ลำปาง (กองช่าง)
๑๑๘	โครงการก่อสร้างถนนคอนกรีตเสริมเหล็กเชื่อมระหว่างบ้านง้าวพิชัย หมู่ที่ ๘ ตำบลหนองหม่น อำเภอห้างฉัตร - บ้านสบไพร หมู่ที่ ๑๐ ตำบลบ้านเป้า อำเภอเมืองลำปาง จังหวัดลำปาง	๑. เพื่อก่อสร้างถนนที่ได้มาตรฐาน ๒. เพื่อบรรเทาความเดือดร้อนในการใช้เส้นทางสัญจร	ขนาดผิวจราจรกว้าง ๔.๐๐ เมตร ยาว ๖๑๕ เมตร หนา ๐.๑๕ เมตร พื้นที่ไม่น้อยกว่า ๒,๕๖๐ ตารางเมตร รายละเอียดตามแบบแปลนขององค์การบริหารส่วนจังหวัดลำปาง	๑,๔๕๐,๐๐๐	๑,๔๕๐,๐๐๐	๑,๔๕๐,๐๐๐	๑,๔๕๐,๐๐๐	๑,๔๕๐,๐๐๐	p๔.๑.๒ ร้อยละของถนน หรือสายทาง ที่ได้รับการซ่อมสร้างแล้วเสร็จตามแผนประจำปี ไม่น้อยกว่า ๘๐	ประชาชนได้รับความสะดวกและปลอดภัยในการใช้เส้นทางสัญจรที่ได้มาตรฐาน	อบจ.ลำปาง (กองช่าง)
๑๑๙	ก่อสร้างถนนคอนกรีตเสริมเหล็กบ้านแม่ปะหลวง หมู่ที่ ๑ ตำบลแม่ปะ อำเภอเถิน จังหวัดลำปาง (เป็นโครงการที่เกินศักยภาพขององค์กรปกครองส่วนท้องถิ่นอื่น)	๑. เพื่อก่อสร้างถนนที่ได้มาตรฐาน ๒. เพื่อบรรเทาความเดือดร้อนในการใช้เส้นทางสัญจร	ขนาดผิวจราจร กว้าง ๔.๐๐ เมตร ยาว ๑๕๐ เมตร หนา ๐.๑๕ เมตร พื้นที่ไม่น้อยกว่า ๖๐๐ ตารางเมตร รายละเอียดตามแบบแปลนฯ	๓๘๐,๐๐๐	๓๘๐,๐๐๐	๓๘๐,๐๐๐	๓๘๐,๐๐๐	๓๘๐,๐๐๐	p๔.๑.๒ ร้อยละของถนน หรือสายทาง ที่ได้รับการซ่อมสร้างแล้วเสร็จตามแผนประจำปี ไม่น้อยกว่า ๘๐	ประชาชนได้รับความสะดวกและปลอดภัยในการใช้เส้นทางสัญจรที่ได้มาตรฐาน	อบจ.ลำปาง (กองช่าง)
๑๒๐	ก่อสร้างถนนคอนกรีตเสริมเหล็กเชื่อมระหว่างบ้านนาบ้านไร่ หมู่ที่ ๕ ตำบลแม่ออด - บ้านห้วยใจ หมู่ที่ ๑๑ ตำบลนาโป่ง อำเภอเถิน จังหวัดลำปาง	๑. เพื่อก่อสร้างถนนที่ได้มาตรฐาน ๒. เพื่อบรรเทาความเดือดร้อนในการใช้เส้นทางสัญจร	ขนาดผิวจราจร กว้าง ๕.๐๐ เมตร ยาว ๗๖๕ เมตร หนา ๐.๑๕ เมตร พื้นที่ไม่น้อยกว่า ๓,๘๒๕ ตารางเมตร รายละเอียดตามแบบแปลนฯ	๒,๕๐๐,๐๐๐	๒,๕๐๐,๐๐๐	๒,๕๐๐,๐๐๐	๒,๕๐๐,๐๐๐	๒,๕๐๐,๐๐๐	p๔.๑.๒ ร้อยละของถนน หรือสายทาง ที่ได้รับการซ่อมสร้างแล้วเสร็จตามแผนประจำปี ไม่น้อยกว่า ๘๐	ประชาชนได้รับความสะดวกและปลอดภัยในการใช้เส้นทางสัญจรที่ได้มาตรฐาน	อบจ.ลำปาง (กองช่าง)
๑๒๑	ก่อสร้างถนนคอนกรีตเสริมเหล็กเชื่อมระหว่างบ้านแม่เตี๊ยะ หมู่ที่ ๑ ตำบลแม่ออด อำเภอเถิน - บ้านไร่ หมู่ที่ ๘ ตำบลนาข่าง อำเภอสบปราบ จังหวัดลำปาง	๑. เพื่อก่อสร้างถนนที่ได้มาตรฐาน ๒. เพื่อบรรเทาความเดือดร้อนในการใช้เส้นทางสัญจร	ขนาดผิวจราจร กว้าง ๔.๐๐ เมตร ยาว ๖๔๐ เมตร หนา ๐.๑๕ เมตร พื้นที่ไม่น้อยกว่า ๒,๕๖๐ ตารางเมตร รายละเอียดตามแบบแปลนฯ	๒,๕๐๐,๐๐๐	๒,๕๐๐,๐๐๐	๒,๕๐๐,๐๐๐	๒,๕๐๐,๐๐๐	๒,๕๐๐,๐๐๐	p๔.๑.๒ ร้อยละของถนน หรือสายทาง ที่ได้รับการซ่อมสร้างแล้วเสร็จตามแผนประจำปี ไม่น้อยกว่า ๘๐	ประชาชนได้รับความสะดวกและปลอดภัยในการใช้เส้นทางสัญจรที่ได้มาตรฐาน	อบจ.ลำปาง (กองช่าง)

๔.ประเด็นยุทธศาสตร์ "พัฒนาโครงสร้างพื้นฐาน ทรัพยากรธรรมชาติ และสิ่งแวดล้อมแบบองค์รวม"(เป้าประสงค์ที่ ๔.๑/KPI๔.๑ ร้อยละผลสำเร็จของโครงการด้านคมนาคมขนส่ง หรือประเด็นปัญหาระดับพื้นที่ที่ถูกเลือกนำมาแก้ไข)

๔.๑ กลยุทธ์ "ก่อสร้าง ปรับปรุง บำรุงรักษาถนน สะพาน และการบำรุงรักษาสายทางอื่นๆและความปลอดภัยทางถนน"

แผนงาน ๓.๑ "อุตสาหกรรมและการโยธา"

ที่	โครงการ	วัตถุประสงค์	เป้าหมาย (ผลผลิตของโครงการ)	งบประมาณ					ตัวชี้วัด (KPI)	ผลที่คาดว่าจะ ได้รับ	หน่วยงาน รับผิดชอบหลัก
				พ.ศ.๒๕๖๖	พ.ศ.๒๕๖๗	พ.ศ.๒๕๖๘	พ.ศ.๒๕๖๙	พ.ศ.๒๕๗๐			
๑๒๒	โครงการก่อสร้างถนนคอนกรีตเสริมเหล็ก(เสียบแม่น้ำสาย) ระหว่างบ้านหลุก หมู่ที่ ๒ - บ้านใหม่ผ้าขาว หมู่ที่ ๓ ตำบลวิเศษนคร อำเภอแจ้ห่ม จังหวัดลำปาง	๑. เพื่อก่อสร้างถนนที่ได้มาตรฐาน ๒. เพื่อบรรเทาความเดือดร้อนในการใช้เส้นทางสัญจร	ขนาดผิวจราจรกว้าง ๔.๐๐ เมตร ยาว ๘๓๕ เมตร หนา ๐.๑๕ เมตร พื้นที่ไม่น้อยกว่า ๓,๓๔๐ ตารางเมตร รายละเอียดตามแบบแปลนฯ	๒,๐๐๐,๐๐๐	๒,๐๐๐,๐๐๐	๒,๐๐๐,๐๐๐	๒,๐๐๐,๐๐๐	๒,๐๐๐,๐๐๐	P๔.๑.๒ ร้อยละของถนน หรือสายทาง ที่ได้รับการซ่อมสร้างแล้วเสร็จตามแผนประจำปี ไม่น้อยกว่า ๘๐	ประชาชนได้รับความสะดวกและปลอดภัยในการใช้เส้นทางสัญจรที่ได้มาตรฐาน	อบจ.ลำปาง (กองช่าง)
๑๒๓	โครงการก่อสร้างถนนคอนกรีตเสริมเหล็ก บ้านแพะใหม่ หมู่ที่ ๕ - บ้านนางม หมู่ที่ ๓ ตำบลเมืองมาย อำเภอแจ้ห่ม จังหวัดลำปาง	๑. เพื่อก่อสร้างถนนที่ได้มาตรฐาน ๒. เพื่อบรรเทาความเดือดร้อนในการใช้เส้นทางสัญจร	ขนาดผิวจราจรกว้าง ๔.๐๐ เมตร ยาว ๗๐๐ เมตร หนา ๐.๑๕ เมตร พื้นที่ไม่น้อยกว่า ๒,๘๐๐ ตร.ม. รายละเอียดตามแบบแปลนฯ	๑,๗๐๐,๐๐๐	๑,๗๐๐,๐๐๐	๑,๗๐๐,๐๐๐	๑,๗๐๐,๐๐๐	๑,๗๐๐,๐๐๐	P๔.๑.๒ ร้อยละของถนน หรือสายทาง ที่ได้รับการซ่อมสร้างแล้วเสร็จตามแผนประจำปี ไม่น้อยกว่า ๘๐	ประชาชนได้รับความสะดวกและปลอดภัยในการใช้เส้นทางสัญจรที่ได้มาตรฐาน	อบจ.ลำปาง (กองช่าง)
๑๒๔	โครงการก่อสร้างถนนคอนกรีตเสริมเหล็ก ระหว่างบ้านแม่เสียบ หมู่ที่ ๘ - บ้านวังมน หมู่ที่ ๕ ตำบลทุ่งฮั่ว อำเภอวังเหนือ จังหวัดลำปาง	๑. เพื่อก่อสร้างถนนที่ได้มาตรฐาน ๒. เพื่อบรรเทาความเดือดร้อนในการใช้เส้นทางสัญจร	ขนาดผิวจราจร กว้าง ๔.๐๐ เมตร ยาว ๕๐๐ เมตร หนา ๐.๑๕ เมตร พื้นที่ไม่น้อยกว่า ๒,๐๐๐ ตารางเมตร รายละเอียดตามแบบแปลนฯ	๑,๒๐๐,๐๐๐	๑,๒๐๐,๐๐๐	๑,๒๐๐,๐๐๐	๑,๒๐๐,๐๐๐	๑,๒๐๐,๐๐๐	P๔.๑.๒ ร้อยละของถนน หรือสายทาง ที่ได้รับการซ่อมสร้างแล้วเสร็จตามแผนประจำปี ไม่น้อยกว่า ๘๐	ประชาชนได้รับความสะดวกและปลอดภัยในการใช้เส้นทางสัญจรที่ได้มาตรฐาน	อบจ.ลำปาง (กองช่าง)
๑๒๕	โครงการก่อสร้างถนนคอนกรีตเสริมเหล็กเชื่อมระหว่าง บ้านกล้วยกลาง หมู่ที่ ๕ ตำบลกล้วยแพะ อำเภอเมืองลำปาง - บ้านแม่ปุง หมู่ที่ ๗ ตำบลน้ำโจ้ อำเภอแม่ทะ จังหวัดลำปาง	๑. เพื่อก่อสร้างถนนที่ได้มาตรฐาน ๒. เพื่อบรรเทาความเดือดร้อนในการใช้เส้นทางสัญจรของประชาชน	ขนาดผิวจราจรกว้าง ๔.๐๐ เมตร ยาว ๒๑๕ เมตร หนา ๐.๑๕ เมตร พื้นที่ไม่น้อยกว่า ๘๖๐ ตารางเมตร (เป็นโครงการที่เกินศักยภาพขององค์กรปกครองส่วนท้องถิ่นอื่น)	๕๐๐,๐๐๐	๕๐๐,๐๐๐	๕๐๐,๐๐๐	๕๐๐,๐๐๐	๕๐๐,๐๐๐	P๔.๑.๒ ร้อยละของถนน หรือสายทาง ที่ได้รับการซ่อมสร้างแล้วเสร็จตามแผนประจำปี ไม่น้อยกว่า ๘๐	ประชาชนได้รับความสะดวกและปลอดภัยในการใช้เส้นทางสัญจรที่ได้มาตรฐาน	อบจ.ลำปาง (กองช่าง)
๑๒๖	โครงการก่อสร้างถนนคอนกรีตเสริมเหล็กพร้อมอาคารป้องกันลาดไหล่ทาง ทางหลวงท้องถิ่น สายทาง ลป.ถ. ๑-๐๐๗๑บ้านทุ่งเป้า - บ้านผาแดง ช่างบ้านทุ่งเป้า หมู่ที่ ๔ ตำบลวังเหนือ อำเภอวังเหนือ จังหวัดลำปาง	๑. เพื่อก่อสร้างสะพานที่ได้มาตรฐาน ๒. เพื่อบรรเทาความเดือดร้อนในการใช้เส้นทางสัญจร	ขนาดความกว้าง ๖.๐๐ - ๓๐.๐๐ เมตร ยาว ๑๔๖.๐๐ เมตร พื้นที่ไม่น้อยกว่า ๑,๓๗๐ ตารางเมตร พร้อมอาคารป้องกันลาดไหล่ทางชนิดหินเรียงบรรจุกล่อลงลาดหลัก ขนาดความยาว ๕๐.๐๐ เมตร รายละเอียดตามแบบแปลนฯ	๑,๕๐๐,๐๐๐	๑,๕๐๐,๐๐๐	๑,๕๐๐,๐๐๐	๑,๕๐๐,๐๐๐	๑,๕๐๐,๐๐๐	P ๔.๑.๔ ร้อยละความพึงพอใจในความสะดวกปลอดภัยในการใช้งานของประชาชนในพื้นที่ไม่น้อยกว่า ๗๐	ประชาชนได้รับความสะดวกและปลอดภัยในการใช้เส้นทางสัญจรที่ได้มาตรฐาน	อบจ.ลำปาง (กองช่าง)

๔.ประเด็นยุทธศาสตร์ "พัฒนาโครงสร้างพื้นฐาน ทรัพยากรธรรมชาติ และสิ่งแวดล้อมแบบองค์รวม"(เป้าประสงค์ที่ ๔.๑/KPI๔.๑ ร้อยละผลสำเร็จของโครงการด้านคมนาคมขนส่ง หรือประเด็นปัญหาระดับพื้นที่ที่ถูกเลือกนำมาแก้ไข)

๔.๑ กลยุทธ์ "ก่อสร้าง ปรับปรุง บำรุงรักษาถนน สะพาน และการบำรุงรักษาสายทางอื่นๆและความปลอดภัยทางถนน"

แผนงาน ๓.๑ "อุตสาหกรรมและการโยธา"

ที่	โครงการ	วัตถุประสงค์	เป้าหมาย (ผลผลิตของโครงการ)	งบประมาณ					ตัวชี้วัด (KPI)	ผลที่คาดว่าจะได้รับ	หน่วยงาน รับผิดชอบหลัก
				พ.ศ.๒๕๖๖	พ.ศ.๒๕๖๗	พ.ศ.๒๕๖๘	พ.ศ.๒๕๖๙	พ.ศ.๒๕๗๐			
๑๒๗	โครงการต่อเติมท่อลอดเหลี่ยมคอนกรีตเสริมเหล็กทางหลวงท้องถิ่น สายทาง สป.ถ. ๑-๐๐๓๐ บ้านสบมาย - บ้านปู่จ้อย ช่วงบ้านและหมู่ที่ ๖ ตำบลบ้านแลง อำเภอเมืองลำปาง จังหวัดลำปาง	๑. เพื่อก่อสร้างสะพานที่ได้มาตรฐาน ๒. เพื่อบรรเทาความเดือดร้อนในการใช้เส้นทางสัญจร	ขนาด ๑ - ๑.๘๐ X ๑.๘๐ เมตร ยาว ๔.๐๐ เมตร รายละเอียดตามแบบแปลนฯ	๒๕๘,๐๐๐	๒๕๘,๐๐๐	๒๕๘,๐๐๐	๒๕๘,๐๐๐	๒๕๘,๐๐๐	P ๔.๑.๔ ร้อยละความพึงพอใจในความสะดวกปลอดภัยในการใช้งานของประชาชนในพื้นที่ไม่น้อยกว่า ๗๐	ประชาชนได้รับความสะดวกและปลอดภัยในการใช้เส้นทางสัญจรที่ได้มาตรฐาน	อบจ.ลำปาง (กองช่าง)
๑๒๘	โครงการก่อสร้างระบบระบายน้ำ ทางหลวงท้องถิ่น สายทาง สป.ถ. ๑-๐๐๖๐ บ้านย่องลี - บ้านสาแพะ ช่วงบ้านสาแพะ หมู่ที่ ๓ ตำบลบ้านสา อำเภอแจ้ห่ม จังหวัดลำปาง	๑.เพื่อก่อสร้างถนนที่ได้มาตรฐาน ๒. เพื่อบรรเทาความเดือดร้อนของประชาชนในการใช้เส้นทางสัญจร	ก่อสร้างวางท่อระบายน้ำ คลส. ขนาด Dia.๐.๘๐ เมตร จำนวน ๑๑ ท่อน พร้อมกำแพงปากท่อ รายละเอียดตามแบบแปลนฯ	๖๐,๐๐๐	๖๐,๐๐๐	๖๐,๐๐๐	๖๐,๐๐๐	๖๐,๐๐๐	P ๔.๑.๔ ร้อยละความพึงพอใจในความสะดวกปลอดภัยในการใช้งานของประชาชนในพื้นที่ ไม่น้อยกว่า ๗๐	ประชาชนได้รับความสะดวกและปลอดภัยในการใช้เส้นทางสัญจรที่ได้มาตรฐาน	อบจ.ลำปาง (กองช่าง)
๑๒๙	โครงการก่อสร้างถนนคอนกรีตเสริมเหล็ก ทางหลวงท้องถิ่นสายทาง สป.ถ.๑-๐๐๓๔ บ้านห้างฉัตร - บ้านวอแก้ว ช่วงบ้านแม่ฮาว หมู่ที่ ๓ ตำบลห้างฉัตร อำเภอห้างฉัตร จังหวัดลำปาง	๑.เพื่อก่อสร้างถนนที่ได้มาตรฐาน ๒. เพื่อบรรเทาความเดือดร้อนของประชาชนในการใช้เส้นทางสัญจร	ขนาดผิวจราจรกว้าง ๘.๐๐ เมตร ยาว ๖๘๕.๐๐ เมตร พื้นที่ไม่น้อยกว่า ๕,๔๘๐ ตารางเมตร รายละเอียดตามแบบแปลนฯ	๓,๐๐๐,๐๐๐	๓,๐๐๐,๐๐๐	๓,๐๐๐,๐๐๐	๓,๐๐๐,๐๐๐	๓,๐๐๐,๐๐๐	P ๔.๑.๔ ร้อยละความพึงพอใจในความสะดวกปลอดภัยในการใช้งานของประชาชนในพื้นที่ ไม่น้อยกว่า ๗๐	ประชาชนได้รับความสะดวกและปลอดภัยในการใช้เส้นทางสัญจรที่ได้มาตรฐาน	อบจ.ลำปาง (กองช่าง)
๑๓๐	โครงการก่อสร้างถนนคอนกรีตเสริมเหล็กทางหลวงท้องถิ่น สายทาง สป.ถ. ๑-๐๐๓๔ บ้านห้างฉัตร - บ้านวอแก้ว ช่วงบ้านแม่ฮาว หมู่ที่ ๓ ตำบลห้างฉัตร อำเภอห้างฉัตร จังหวัดลำปาง	๑.เพื่อก่อสร้างถนนที่ได้มาตรฐาน ๒. เพื่อบรรเทาความเดือดร้อนของประชาชนในการใช้เส้นทางสัญจร	ขนาดกว้างผิวจราจรกว้าง ๘.๐๐ เมตร ยาว ๖๘๕.๐๐เมตร พื้นที่ไม่น้อยกว่า ๕,๔๘๐ ตารางเมตร รายละเอียดตามแบบแปลนขององค์การบริหารส่วนจังหวัดลำปาง						P ๔.๑.๔ ร้อยละความพึงพอใจในความสะดวกปลอดภัยในการใช้งานของประชาชนในพื้นที่ ไม่น้อยกว่า ๗๐	ประชาชนได้รับความสะดวกและปลอดภัยในการใช้เส้นทางสัญจรที่ได้มาตรฐาน	(กองช่าง)
๑๓๑	โครงการก่อสร้างท่อระบายน้ำ ทางหลวงท้องถิ่นสายทาง สป.ถ. ๑-๐๐๓๑ บ้านทุ่งกูด้าย - บ้านป่าเหียง ช่วงบ้านทุ่งกูด้าย หมู่ที่ ๖ ตำบลปงแสนทอง อำเภอเมืองลำปาง จังหวัดลำปาง	๑.เพื่อก่อสร้างถนนที่ได้มาตรฐาน ๒. เพื่อบรรเทาความเดือดร้อนของประชาชนในการใช้เส้นทางสัญจร	วางท่อระบายน้ำ คลส.ขนาด Dia. ๐.๖๐ ม. พร้อมบ่อพักความยาวรวม ๒๐๗ ม.รายละเอียดตามแบบแปลนขององค์การบริหารส่วนจังหวัดลำปาง	๕๐๐,๐๐๐	๕๐๐,๐๐๐	๕๐๐,๐๐๐	๕๐๐,๐๐๐	๕๐๐,๐๐๐	P ๔.๑.๔ ร้อยละความพึงพอใจในความสะดวกปลอดภัยในการใช้งานของประชาชนในพื้นที่ ไม่น้อยกว่า ๗๐	ประชาชนได้รับความสะดวกและปลอดภัยในการใช้เส้นทางสัญจรที่ได้มาตรฐาน	อบจ.ลำปาง (กองช่าง)

๔.ประเด็นยุทธศาสตร์ "พัฒนาโครงสร้างพื้นฐาน ทรัพยากรธรรมชาติ และสิ่งแวดล้อมแบบองค์รวม"(เป้าประสงค์ที่ ๔.๑/KPI๔.๑ ร้อยละผลสำเร็จของโครงการด้านคมนาคมขนส่ง หรือประเด็นปัญหาระดับพื้นที่ที่ถูกเลือกนำมาแก้ไข)

๔.๑ กลยุทธ์ "ก่อสร้าง ปรับปรุง บำรุงรักษายาน ถนน สะพาน และการบำรุงรักษาสายทางอื่นๆและความปลอดภัยทางถนน"

แผนงาน ๓.๑ "อุตสาหกรรมและการโยธา"

ที่	โครงการ	วัตถุประสงค์	เป้าหมาย (ผลผลิตของโครงการ)	งบประมาณ					ตัวชี้วัด (KPI)	ผลที่คาดว่าจะได้รับ	หน่วยงาน รับผิดชอบหลัก
				พ.ศ.๒๕๖๖	พ.ศ.๒๕๖๗	พ.ศ.๒๕๖๘	พ.ศ.๒๕๖๙	พ.ศ.๒๕๗๐			
๑๓๒	โครงการก่อสร้างถนนคอนกรีตเสริมเหล็ก บ้านโป่งหลวง หมู่ที่ ๑๕ ตำบลบ้านอ้อม อำเภอเมืองลำปาง จังหวัดลำปาง	๑.เพื่อก่อสร้างถนนที่ได้มาตรฐาน ๒. เพื่อบรรเทาความเดือดร้อนของประชาชนในการใช้เส้นทางสัญจร	ขนาดผิวจราจรกว้าง ๔ เมตร ยาว ๘๙๐ เมตร หนา ๐.๑๕ เมตร พื้นที่ไม่น้อยกว่า ๓,๕๖๐ ตารางเมตร รายละเอียดตามแบบแปลนขององค์การบริหารส่วนจังหวัด	๒,๐๐๐,๐๐๐	๒,๐๐๐,๐๐๐	๒,๐๐๐,๐๐๐	๒,๐๐๐,๐๐๐	๒,๐๐๐,๐๐๐	P ๔.๑.๔ ร้อยละความพึงพอใจในความสะดวกปลอดภัยในการใช้งานของประชาชนในพื้นที่ ไม่น้อยกว่า ๗๐	ประชาชนได้รับความสะดวกและปลอดภัยในการใช้เส้นทางสัญจรที่ได้มาตรฐาน	อบจ.ลำปาง (กองช่าง)
๑๓๓	โครงการก่อสร้างถนนคอนกรีตเสริมเหล็ก บ้านทุ่งปี หมู่ที่ ๑ ตำบลทุ่งฮั้ว อำเภอวังเหนือ จังหวัดลำปาง	๑.เพื่อก่อสร้างถนนที่ได้มาตรฐาน ๒. เพื่อบรรเทาความเดือดร้อนของประชาชนในการใช้เส้นทางสัญจร	ขนาดผิวจราจร กว้าง ๔ เมตร ยาว ๘๖๐ เมตร หนา ๐.๑๕ เมตร พื้นที่ไม่น้อยกว่า ๓,๔๔๐ ตารางเมตร	๒,๐๐๐,๐๐๐	๒,๐๐๐,๐๐๐	๒,๐๐๐,๐๐๐	๒,๐๐๐,๐๐๐	๒,๐๐๐,๐๐๐	P ๔.๑.๔ ร้อยละความพึงพอใจในความสะดวกปลอดภัยในการใช้งานของประชาชนในพื้นที่ ไม่น้อยกว่า ๗๐	ประชาชนได้รับความสะดวกและปลอดภัยในการใช้เส้นทางสัญจรที่ได้มาตรฐาน	อบจ.ลำปาง (กองช่าง)
๑๓๔	โครงการก่อสร้างถนนคอนกรีตเสริมเหล็ก เชื่อมระหว่างบ้านใหม่สวนดอกคำ หมู่ที่ ๑ ตำบลวิเชตนคร - บ้านแป้นพัฒนา หมู่ที่ ๘ ตำบลบ้านสา อำเภอแจ้ห่ม จังหวัดลำปาง	๑.เพื่อก่อสร้างถนนที่ได้มาตรฐาน ๒. เพื่อบรรเทาความเดือดร้อนของประชาชนในการใช้เส้นทางสัญจร	ขนาดผิวจราจร กว้าง ๔ เมตร ยาว ๘๖๐ เมตร หนา ๐.๑๕ เมตร พื้นที่ไม่น้อยกว่า ๓,๔๔๐ ตารางเมตร รายละเอียดตามแบบแปลนขององค์การบริหารส่วนจังหวัด	๒,๐๐๐,๐๐๐	๒,๐๐๐,๐๐๐	๒,๐๐๐,๐๐๐	๒,๐๐๐,๐๐๐	๒,๐๐๐,๐๐๐	P ๔.๑.๔ ร้อยละความพึงพอใจในความสะดวกปลอดภัยในการใช้งานของประชาชนในพื้นที่ ไม่น้อยกว่า ๗๐	ประชาชนได้รับความสะดวกและปลอดภัยในการใช้เส้นทางสัญจรที่ได้มาตรฐาน	อบจ.ลำปาง (กองช่าง)
๑๓๕	โครงการก่อสร้างถนนคอนกรีตเสริมเหล็ก บ้านหนองกอก หมู่ที่ ๒ ตำบลแม่สุก อำเภอแจ้ห่ม จังหวัดลำปาง	๑.เพื่อก่อสร้างถนนที่ได้มาตรฐาน ๒. เพื่อบรรเทาความเดือดร้อนของประชาชนในการใช้เส้นทางสัญจร	ขนาดผิวจราจร กว้าง ๔ เมตร ยาว ๘๖๐ หนา ๐.๑๕ เมตร พื้นที่ไม่น้อยกว่า ๓,๔๔๐ ตร.ม. รายละเอียดตามแบบแปลนขององค์การบริหารส่วนจังหวัดลำปาง	๒,๐๐๐,๐๐๐	๒,๐๐๐,๐๐๐	๒,๐๐๐,๐๐๐	๒,๐๐๐,๐๐๐	๒,๐๐๐,๐๐๐	P ๔.๑.๔ ร้อยละความพึงพอใจในความสะดวกปลอดภัยในการใช้งานของประชาชนในพื้นที่ ไม่น้อยกว่า ๗๐	ประชาชนได้รับความสะดวกและปลอดภัยในการใช้เส้นทางสัญจรที่ได้มาตรฐาน	อบจ.ลำปาง (กองช่าง)
๑๓๖	โครงการก่อสร้างถนนคอนกรีตเสริมเหล็กเชื่อมระหว่างบ้านท่าขุม หมู่ที่ ๒ ตำบลพระบาทวังตวง - บ้านวังสำราญ หมู่ที่ ๖ ตำบลแม่พริก อำเภอแม่พริก จังหวัดลำปาง	๑.เพื่อก่อสร้างถนนที่ได้มาตรฐาน ๒. เพื่อบรรเทาความเดือดร้อนของประชาชนในการใช้เส้นทางสัญจร	ขนาดผิวจราจร กว้าง ๔ เมตร ยาว ๗๓๐ เมตร หนา ๐.๑๕ เมตร พื้นที่ไม่น้อยกว่า ๒,๙๒๐ ตารางเมตร รายละเอียดตามแบบแปลนฯ	๒,๐๐๐,๐๐๐	๒,๐๐๐,๐๐๐	๒,๐๐๐,๐๐๐	๒,๐๐๐,๐๐๐	๒,๐๐๐,๐๐๐	P ๔.๑.๔ ร้อยละความพึงพอใจในความสะดวกปลอดภัยในการใช้งานของประชาชนในพื้นที่ ไม่น้อยกว่า ๗๐	ประชาชนได้รับความสะดวกและปลอดภัยในการใช้เส้นทางสัญจรที่ได้มาตรฐาน	อบจ.ลำปาง (กองช่าง)
๑๓๗	โครงการก่อสร้างถนนคอนกรีตเสริมเหล็ก บ้านแม่ยามเหนือ หมู่ที่ ๘ ตำบลเมืองยาว อำเภอห้างฉัตร จังหวัดลำปาง	๑.เพื่อก่อสร้างถนนที่ได้มาตรฐาน ๒. เพื่อบรรเทาความเดือดร้อนของประชาชนในการใช้เส้นทางสัญจร	ขนาดผิวจราจรกว้าง ๔ เมตร ยาว ๖๕๐ เมตร หนา ๐.๑๕ เมตร พื้นที่ไม่น้อยกว่า ๒,๖๐๐ ตารางเมตร รายละเอียดตามแบบแปลนขององค์การบริหารส่วนจังหวัด	๑,๓๖๑,๐๐๐	๑,๓๖๑,๐๐๐	๑,๓๖๑,๐๐๐	๑,๓๖๑,๐๐๐	๑,๓๖๑,๐๐๐	P ๔.๑.๔ ร้อยละความพึงพอใจในความสะดวกปลอดภัยในการใช้งานของประชาชนในพื้นที่ ไม่น้อยกว่า ๗๐	ประชาชนได้รับความสะดวกและปลอดภัยในการใช้เส้นทางสัญจรที่ได้มาตรฐาน	อบจ.ลำปาง (กองช่าง)

๔.ประเด็นยุทธศาสตร์ "พัฒนาโครงสร้างพื้นฐาน ทรัพยากรธรรมชาติ และสิ่งแวดล้อมแบบองค์รวม"(เป้าประสงค์ที่ ๔.๑/KPI๔.๑ ร้อยละผลสำเร็จของโครงการด้านคมนาคมขนส่ง หรือประเด็นปัญหาระดับพื้นที่ที่ถูกเลือกนำมาแก้ไข)

๔.๑ กลยุทธ์ "ก่อสร้าง ปรับปรุง บำรุงรักษาถนน สะพาน และการบำรุงรักษาสายทางอื่นๆและความปลอดภัยทางถนน"

แผนงาน ๓.๑ "อุตสาหกรรมและการโยธา"

ที่	โครงการ	วัตถุประสงค์	เป้าหมาย (ผลผลิตของโครงการ)	งบประมาณ					ตัวชี้วัด (KPI)	ผลที่คาดว่าจะได้รับ	หน่วยงาน รับผิดชอบหลัก
				พ.ศ.๒๕๖๖	พ.ศ.๒๕๖๗	พ.ศ.๒๕๖๘	พ.ศ.๒๕๖๙	พ.ศ.๒๕๗๐			
๑๓๘	โครงการก่อสร้างถนนคอนกรีตเสริมเหล็กเชื่อมระหว่างบ้านจิวกลาง หมู่ที่ ๙ ตำบลสมัย - บ้านหลายอ่องปุ หมู่ที่ ๑๕ ตำบลสบปราบ อำเภอสบปราบ จังหวัดลำปาง	๑.เพื่อก่อสร้างถนนที่ได้มาตรฐาน ๒. เพื่อบรรเทาความเดือดร้อนของประชาชนในการใช้เส้นทางสัญจร	ขนาดผิวจราจร กว้าง ๔ เมตร ยาว ๘๙๐.๐๐ เมตร หนา ๐.๑๕ เมตร พื้นที่ไม่น้อยกว่า ๓,๕๖๐ ตารางเมตร รายละเอียดตามแบบแปลนฯ	๒,๐๐๐,๐๐๐	๒,๐๐๐,๐๐๐	๒,๐๐๐,๐๐๐	๒,๐๐๐,๐๐๐	๒,๐๐๐,๐๐๐	P ๔.๑.๔ ร้อยละความพึงพอใจในความสะดวกปลอดภัยในการใช้งานของประชาชนในพื้นที่ ไม่น้อยกว่า ๗๐	ประชาชนได้รับความสะดวกและปลอดภัยในการใช้เส้นทางสัญจรที่ได้มาตรฐาน	อบจ.ลำปาง (กองช่าง)
๑๓๙	โครงการก่อสร้างถนนคอนกรีตเสริมเหล็ก ทางหลวงท้องถิ่น สายทาง ลป.ด. ๑-๐๐๐๑ บ้านศาลาไชย -บ้านมอนแสนศรี ช่างบ้านมอนแสนศรี หมู่ที่ ๖ ตำบลน้ำโจ้ อำเภอแม่ทะ จังหวัดลำปาง	๑.เพื่อก่อสร้างถนนที่ได้มาตรฐาน ๒. เพื่อบรรเทาความเดือดร้อนของประชาชนในการใช้เส้นทางสัญจร	ขนาดผิวจราจรกว้าง ๘.๐๐ เมตร ยาว ๒๓๐ เมตร หนา ๐.๑๕ เมตร พื้นที่ไม่น้อยกว่า ๑,๘๔๐ ตารางเมตร รายละเอียดตามแบบแปลนฯ	๑,๐๐๐,๐๐๐	๑,๐๐๐,๐๐๐	๑,๐๐๐,๐๐๐	๑,๐๐๐,๐๐๐	๑,๐๐๐,๐๐๐	P ๔.๑.๔ ร้อยละความพึงพอใจในความสะดวกปลอดภัยในการใช้งานของประชาชนในพื้นที่ ไม่น้อยกว่า ๗๐	ประชาชนได้รับความสะดวกและปลอดภัยในการใช้เส้นทางสัญจรที่ได้มาตรฐาน	อบจ.ลำปาง (กองช่าง)
๑๔๐	โครงการก่อสร้างรางระบายน้ำคอนกรีตเสริมเหล็กบริเวณข้างถนนหน้าโรงพยาบาลส่งเสริมสุขภาพตำบลป่าแฉม บ้านป่าแฉม หมู่ที่ ๕ ตำบลวังซ้าย อำเภอร้องกวาง จังหวัดลำปาง	๑.เพื่อก่อสร้างถนนที่ได้มาตรฐาน ๒. เพื่อบรรเทาความเดือดร้อนของประชาชนในการใช้เส้นทางสัญจร	ขนาดกว้าง ๐.๓๐ เมตร ยาว ๕๐๐ เมตร ลึก ๐.๔๐ เมตร รายละเอียดตามแบบแปลนขององค์การบริหารส่วนจังหวัดลำปาง	๑,๔๐๐,๐๐๐	๑,๔๐๐,๐๐๐	๑,๔๐๐,๐๐๐	๑,๔๐๐,๐๐๐	๑,๔๐๐,๐๐๐	P ๔.๑.๔ ร้อยละความพึงพอใจในความสะดวกปลอดภัยในการใช้งานของประชาชนในพื้นที่ ไม่น้อยกว่า ๗๐	ประชาชนได้รับความสะดวกและปลอดภัยในการใช้เส้นทางสัญจรที่ได้มาตรฐาน	อบจ.ลำปาง (กองช่าง)
๑๔๑	โครงการก่อสร้างถนนคอนกรีตเสริมเหล็กบ้านสาแพะเหนือ หมู่ที่ ๗ - บ้านสา หมู่ที่ ๔ ตำบลบ้านสา อำเภอแจ้ห่ม จังหวัดลำปาง	๑.เพื่อก่อสร้างถนนที่ได้มาตรฐาน ๒. เพื่อบรรเทาความเดือดร้อนของประชาชนในการใช้เส้นทางสัญจร	ขนาดผิวจราจรกว้าง ๕ เมตร ยาว ๑,๓๐๐ เมตร หนา ๐.๑๕ เมตร หรือมีพื้นที่ไม่น้อยกว่า ๖,๕๐๐ ตร.ม. รายละเอียดตามแบบแปลนฯ	๓,๕๐๐,๐๐๐	๓,๕๐๐,๐๐๐	๓,๕๐๐,๐๐๐	๓,๕๐๐,๐๐๐	๓,๕๐๐,๐๐๐	P ๔.๑.๔ ร้อยละความพึงพอใจในความสะดวกปลอดภัยในการใช้งานของประชาชนในพื้นที่ ไม่น้อยกว่า ๗๐	ประชาชนได้รับความสะดวกและปลอดภัยในการใช้เส้นทางสัญจรที่ได้มาตรฐาน	อบจ.ลำปาง (กองช่าง)
๑๔๒	โครงการก่อสร้างสะพานคอนกรีตเสริมเหล็กข้ามคลองชลประทานเชื่อมระหว่างบ้านกลาง หมู่ที่ ๖ - บ้านท่าส้มป้อย หมู่ที่ ๑ ตำบลทุ่งผาย อำเภอเมืองลำปาง จังหวัดลำปาง	๑. เพื่อก่อสร้างถนนที่ได้มาตรฐาน ๒. เพื่อบรรเทาความเดือดร้อนในการใช้เส้นทางสัญจร	รายละเอียดตามแบบแปลนขององค์การบริหารส่วนจังหวัดลำปาง	๖๐๐,๐๐๐	๖๐๐,๐๐๐	๖๐๐,๐๐๐	๖๐๐,๐๐๐	๖๐๐,๐๐๐	P๔.๑.๓ ระดับความสำเร็จของแผนงานก่อสร้างหรือบำรุงรักษาสะพาน ไม่น้อยกว่าระดับดี	ประชาชนได้รับความสะดวกและปลอดภัยในการใช้เส้นทางสัญจรที่ได้มาตรฐาน	อบจ.ลำปาง (กองช่าง)

๔.ประเด็นยุทธศาสตร์ "พัฒนาโครงสร้างพื้นฐาน ทรัพยากรธรรมชาติ และสิ่งแวดล้อมแบบองค์รวม"(เป้าประสงค์ที่ ๔.๑/KPI๔.๑ ร้อยละผลสำเร็จของโครงการด้านคมนาคมขนส่ง หรือประเด็นปัญหาระดับพื้นที่ที่ถูกเลือกนำมาแก้ไข)

๔.๑ กลยุทธ์ "ก่อสร้าง ปรับปรุง บำรุงรักษาถนน สะพาน และการบำรุงรักษาสายทางอื่นๆและความปลอดภัยทางถนน"

แผนงาน ๓.๑ "อุตสาหกรรมและการโยธา"

ที่	โครงการ	วัตถุประสงค์	เป้าหมาย (ผลผลิตของโครงการ)	งบประมาณ					ตัวชี้วัด (KPI)	ผลที่คาดว่าจะได้รับ	หน่วยงาน รับผิดชอบหลัก
				พ.ศ.๒๕๖๖	พ.ศ.๒๕๖๗	พ.ศ.๒๕๖๘	พ.ศ.๒๕๖๙	พ.ศ.๒๕๗๐			
๑๔๓	โครงการก่อสร้างสะพาน คสล. เชื่อมระหว่างบ้านปางพ่าซิว - บ้านพ่าซิว หมู่ ๔ ตำบลปอแก้ว อำเภอเมืองลำปาง จังหวัดลำปาง	๑. เพื่อก่อสร้างสะพานที่ได้มาตรฐาน ๒. เพื่อบรรเทาความเดือดร้อนในการใช้เส้นทางสัญจร	ขนาดกว้าง ๗.๐๐ เมตร ยาว ๕๐.๐๐ เมตร ๑๘.๓๑๘๓๐๑๕°N ๙๙.๔๔๗๖๐๒๒,๑๙.๕°E รายละเอียดตามแบบแปลนฯ	๔,๕๐๐,๐๐๐	๔,๕๐๐,๐๐๐	๔,๕๐๐,๐๐๐	๔,๕๐๐,๐๐๐	๔,๕๐๐,๐๐๐	P.๔.๑.๓ ระดับความสำเร็จของแผนงานก่อสร้างหรือบำรุงรักษาสะพานไม่น้อยกว่า "ระดับดี"	ประชาชนได้รับความสะดวกและปลอดภัยในการใช้เส้นทางสัญจรที่ได้มาตรฐาน	อบจ.ลำปาง (กองช่าง)
๑๔๔	โครงการก่อสร้างสะพานคอนกรีตเสริมเหล็กข้ามคลองชลประทาน บ้านกลาง หมู่ ๖ ตำบลทุ่งผาย - บ้านนาป้อใต้ หมู่ ๘ ตำบลธงชัย อำเภอเมืองลำปาง จังหวัดลำปาง	๑. เพื่อก่อสร้างสะพานที่ได้มาตรฐาน ๒. เพื่อบรรเทาความเดือดร้อนในการใช้เส้นทางสัญจร	ขนาดกว้าง ๗.๐๐ เมตร ยาว ๑๐.๐๐ เมตร รายละเอียดตามแบบแปลนขององค์การบริหารส่วนจังหวัดลำปาง	๘๐๐,๐๐๐	๘๐๐,๐๐๐	๘๐๐,๐๐๐	๘๐๐,๐๐๐	๘๐๐,๐๐๐	P.๔.๑.๓ ระดับความสำเร็จของแผนงานก่อสร้างหรือบำรุงรักษาสะพานไม่น้อยกว่า "ระดับดี"	ประชาชนได้รับความสะดวกและปลอดภัยในการใช้เส้นทางสัญจรที่ได้มาตรฐาน	อบจ.ลำปาง (กองช่าง)
๑๔๕	โครงการก่อสร้างสะพานคอนกรีตเสริมเหล็กบริเวณบ้านหลังก้าน ตำบลหนองหล่ม อำเภอห้างฉัตร จังหวัดลำปาง	๑. เพื่อก่อสร้างสะพานที่ได้มาตรฐาน ๒. เพื่อบรรเทาความเดือดร้อนในการใช้เส้นทางสัญจร	ขนาดกว้าง ๗.๐๐ เมตร ยาว ๓๐.๐๐ เมตร รายละเอียดตามแบบแปลนฯ	๒,๗๐๐,๐๐๐	๒,๗๐๐,๐๐๐	๒,๗๐๐,๐๐๐	๒,๗๐๐,๐๐๐	๒,๗๐๐,๐๐๐	P.๔.๑.๓ ระดับความสำเร็จของแผนงานก่อสร้างหรือบำรุงรักษาสะพาน ไม่น้อยกว่าระดับดี	ประชาชนได้รับความสะดวกและปลอดภัยในการใช้เส้นทางสัญจรที่ได้มาตรฐาน	อบจ.ลำปาง (กองช่าง)
๑๔๖	โครงการก่อสร้างสะพานคอนกรีตเสริมเหล็กบ้านแม่ตาลน้อย หมู่ที่ ๘ ตำบลเวียงตาล อำเภอห้างฉัตร จังหวัดลำปาง	๑.เพื่อก่อสร้างสะพานที่ได้มาตรฐาน ๒.เพื่อบรรเทาความเดือดร้อนของประชาชนในการใช้เส้นทางสัญจร	ขนาดกว้าง ๕.๐๐ เมตร ยาว ๓๐ เมตร (เป็นโครงการที่เกินศักยภาพขององค์กรปกครองส่วนท้องถิ่นอื่น) รายละเอียดตามแบบแปลนขององค์การบริหารส่วนจังหวัดลำปาง	๒,๐๐๐,๐๐๐	๒,๐๐๐,๐๐๐	๒,๐๐๐,๐๐๐	๒,๐๐๐,๐๐๐	๒,๐๐๐,๐๐๐	P.๔.๑.๓ ระดับความสำเร็จของแผนงานก่อสร้างหรือบำรุงรักษาสะพาน ไม่น้อยกว่าระดับดี	ประชาชนได้รับความสะดวกและปลอดภัยในการใช้เส้นทางสัญจรที่ได้มาตรฐาน	อบจ.ลำปาง (กองช่าง)
๑๔๗	โครงการก่อสร้างสะพานคอนกรีตเสริมเหล็กข้ามลำห้วยแม่ตาก บ้านสารภี หมู่ที่ ๖ เขื่อนตำบลร่องเคาะ - ตำบลทุ่งผิง อำเภอวังเหนือ จังหวัดลำปาง	๑.เพื่อก่อสร้างสะพานที่ได้มาตรฐาน ๒.เพื่อบรรเทาความเดือดร้อนของประชาชนในการใช้เส้นทางสัญจร	กว้าง ๕ เมตร ยาว ๓๐ เมตร สูง ๔.๐๐ เมตร รายละเอียดตามแบบแปลนฯ ขององค์การบริหารส่วนจังหวัดลำปาง	๒,๕๐๐,๐๐๐	๒,๕๐๐,๐๐๐	๒,๕๐๐,๐๐๐	๒,๕๐๐,๐๐๐	๒,๕๐๐,๐๐๐	P.๔.๑.๓ ระดับความสำเร็จของแผนงานก่อสร้างหรือบำรุงรักษาสะพาน ไม่น้อยกว่าระดับดี	ประชาชนได้รับความสะดวกและปลอดภัยในการใช้เส้นทางสัญจรที่ได้มาตรฐาน	อบจ.ลำปาง (กองช่าง)
๑๔๘	โครงการก่อสร้างสะพานคอนกรีตเสริมเหล็กข้ามลำห้วยแม่ตาก บ้านเมืองทอง หมู่ที่ ๘ ตำบลวังทอง อำเภอวังเหนือ จังหวัดลำปาง	๑.เพื่อก่อสร้างสะพานที่ได้มาตรฐาน ๒.เพื่อบรรเทาความเดือดร้อนของประชาชนในการใช้เส้นทางสัญจร	กว้าง ๖.๐๐ เมตร ยาว ๒๐.๐๐ เมตร สูง ๔.๐๐ เมตร รายละเอียดตามแบบแปลนฯ	๑,๘๑๖,๑๐๐	๑,๘๑๖,๑๐๐	๑,๘๑๖,๑๐๐	๑,๘๑๖,๑๐๐	๑,๘๑๖,๑๐๐	P.๔.๑.๓ ระดับความสำเร็จของแผนงานก่อสร้างหรือบำรุงรักษาสะพาน ไม่น้อยกว่าระดับดี	ประชาชนได้รับความสะดวกและปลอดภัยในการใช้เส้นทางสัญจรที่ได้มาตรฐาน	อบจ.ลำปาง (กองช่าง)

๔.ประเด็นยุทธศาสตร์ "พัฒนาโครงสร้างพื้นฐาน ทรัพยากรธรรมชาติ และสิ่งแวดล้อมแบบองค์รวม"(เป้าประสงค์ที่ ๔.๑/KPI๔.๑ ร้อยละผลสำเร็จของโครงการด้านคมนาคมขนส่ง หรือประเด็นปัญหาระดับพื้นที่ที่ถูกเลือกนำมาแก้ไข)

๔.๑ กลยุทธ์ "ก่อสร้าง ปรับปรุง บำรุงรักษาถนน สะพาน และการบำรุงรักษาสายทางอื่นๆและความปลอดภัยทางถนน"

แผนงาน ๓.๑ "อุตสาหกรรมและการโยธา"

ที่	โครงการ	วัตถุประสงค์	เป้าหมาย (ผลผลิตของโครงการ)	งบประมาณ					ตัวชี้วัด (KPI)	ผลที่คาดว่าจะได้รับ	หน่วยงาน รับผิดชอบหลัก
				พ.ศ.๒๕๖๖	พ.ศ.๒๕๖๗	พ.ศ.๒๕๖๘	พ.ศ.๒๕๖๙	พ.ศ.๒๕๗๐			
๑๔๙	โครงการก่อสร้างสะพานคอนกรีตเสริมเหล็กเชื่อมระหว่างบ้านสาแพะเหนือ หมู่ที่ ๗ - บ้านสา หมู่ที่ ๔ ตำบลบ้านสา อำเภอแจ้ห่ม จังหวัดลำปาง	๑.เพื่อก่อสร้างสะพานที่ได้มาตรฐาน ๒.เพื่อบรรเทาความเดือดร้อนของประชาชนในการใช้เส้นทางสัญจร	ขนาดกว้าง ๗.๐๐ เมตร ยาว ๗๐.๐๐ เมตร สูง ๔.๐๐ เมตร (ชนิดตอกเสาเข็ม) รายละเอียดตามแบบแปลนฯ	๕,๖๐๐,๐๐๐	๕,๖๐๐,๐๐๐	๕,๖๐๐,๐๐๐	๕,๖๐๐,๐๐๐	๕,๖๐๐,๐๐๐	P๔.๑.๓ ระดับความสำเร็จของแผนงานก่อสร้างหรือบำรุงรักษาสะพาน ไม่น้อยกว่าระดับดี	ประชาชนได้รับความสะดวกและปลอดภัยในการใช้เส้นทางสัญจรที่ได้มาตรฐาน	อบจ.ลำปาง (กองช่าง)

๒. บัญชีโครงการพัฒนา

รายละเอียดโครงการพัฒนา

แผนพัฒนาองค์การบริหารส่วนจังหวัดลำปาง (พ.ศ.๒๕๖๖-๒๕๗๐)

จากการทบทวนแผนพัฒนาองค์การบริหารส่วนจังหวัดลำปาง (พ.ศ.๒๕๖๑-๒๕๖๕) เพิ่มเติม ฉบับที่ ๖

ก.ยุทธศาสตร์จังหวัดลำปาง "ยุทธศาสตร์ที่ ๕ ด้านความมั่นคง ทรัพยากรธรรมชาติและสิ่งแวดล้อม ปลอดภัย มั่นคง ยั่งยืน "

ข.ยุทธศาสตร์การพัฒนาขององค์กรปกครองส่วนท้องถิ่นจังหวัดลำปาง "การพัฒนาโครงสร้างพื้นฐาน"

๔.ประเด็นยุทธศาสตร์ "พัฒนาโครงสร้างพื้นฐาน ทรัพยากรธรรมชาติและสิ่งแวดล้อมแบบองค์รวม (เป้าประสงค์ที่ ๔.๑/KPI๔.๑ ร้อยละผลสำเร็จของโครงการด้านคมนาคมขนส่ง หรือประเด็นปัญหาระดับพื้นที่ที่ถูกเลือกและนำมาแก้ไข

๔.๑ กลยุทธ์ "ก่อสร้าง ปรับปรุง บำรุงรักษาถนน สะพาน และการบำรุงรักษาสายทางอื่นและความปลอดภัยทางถนน"

ตสาหกรรมและการโยธา"

ที่	โครงการ	วัตถุประสงค์	เป้าหมาย (ผลผลิตของโครงการ)	งบประมาณ					ตัวชี้วัด (KPI)	ผลที่คาดว่าจะได้รับ	หน่วยงาน รับผิดชอบหลัก
				พ.ศ.๒๕๖๖	พ.ศ.๒๕๖๗	พ.ศ.๒๕๖๘	พ.ศ.๒๕๖๙	พ.ศ.๒๕๗๐			
๑๕๐	โครงการก่อสร้างถนนคอนกรีตเสริมเหล็กเข้าสู่พื้นที่ทำการเกษตรจากหนองใหม่ หมู่ที่ ๘ ตำบลบ้านสา - คลองชลประทานเขตติดต่อหมู่ที่ ๔ ตำบลวิเชตนคร อำเภอแจ้ห่ม จังหวัดลำปาง	๑. เพื่อก่อสร้างถนนที่ได้มาตรฐาน ๒. เพื่อบรรเทาความเดือดร้อนของประชาชนในการใช้เส้นทางสัญจร	ขนาดผิวจราจรกว้าง ๔.๐๐ เมตร ยาว ๑,๘๐๐ เมตร หนา ๐.๑๕ เมตร รายละเอียดตามแบบแปลนฯ	๔,๓๒๐,๐๐๐	๔,๓๒๐,๐๐๐	๔,๓๒๐,๐๐๐	๔,๓๒๐,๐๐๐	๔,๓๒๐,๐๐๐	P ๔.๑.๔ ร้อยละความพึงพอใจในความสะดวกปลอดภัยในการทำงานของประชาชนในพื้นที่ ไม่น้อยกว่า ๗๐	ประชาชนได้รับความสะดวกและปลอดภัยในการใช้เส้นทางสัญจรที่ได้มาตรฐาน	อบจ.ลำปาง (กองช่าง)

๒. บัญชีโครงการพัฒนา

รายละเอียดโครงการพัฒนา
แผนพัฒนาองค์การบริหารส่วนจังหวัดลำปาง (พ.ศ.๒๕๖๖-๒๕๗๐)
จากการทบทวนแผนพัฒนาองค์การบริหารส่วนจังหวัดลำปาง (พ.ศ.๒๕๖๑-๒๕๖๕) เพิ่มเติม ฉบับที่ ๖

ก.ยุทธศาสตร์จังหวัดลำปาง "ยุทธศาสตร์ที่ ๑ การท่องเที่ยวเพื่อเรียนรู้และสร้างสรรค์ "

ข.ยุทธศาสตร์การพัฒนาขององค์กรปกครองส่วนท้องถิ่นจังหวัดลำปาง "การพัฒนาโครงสร้างพื้นฐาน"

๔.ประเด็นยุทธศาสตร์ "พัฒนาโครงสร้างพื้นฐาน ทรัพยากรธรรมชาติ และสิ่งแวดล้อมแบบองค์รวม"(เป้าประสงค์ที่ ๔.๑/KPI๔.๑ ร้อยละผลสำเร็จของโครงการด้านคมนาคมขนส่ง หรือประเด็นปัญหาระดับพื้นที่ที่ถูกเลือกนำมาแก้ไข)

๔.๑ กลยุทธ์ "ก่อสร้าง ปรับปรุง บำรุงรักษาถนน สะพาน และการบำรุงรักษาสายทางอื่นๆและความปลอดภัยทางถนน"

แผนงาน ๓.๑ "อุตสาหกรรมและการโยธา"

ที่	โครงการ	วัตถุประสงค์	เป้าหมาย (ผลผลิตของโครงการ)	งบประมาณ					ตัวชี้วัด (KPI)	ผลที่คาดว่าจะได้รับ	หน่วยงาน รับผิดชอบหลัก
				พ.ศ.๒๕๖๖	พ.ศ.๒๕๖๗	พ.ศ.๒๕๖๘	พ.ศ.๒๕๖๙	พ.ศ.๒๕๗๐			
๑๕๑	โครงการเสริมผิวจราจรแบบแอสฟัลต์คอนกรีต ทางเข้าอุทยาน น้ำตกแจ้ซ้อน บ้านแจ้ซ้อน หมู่ที่ ๑๒ ตำบลแจ้ซ้อน อำเภอเมืองปาน จังหวัดลำปาง	๑.เพื่อก่อสร้างถนนที่ได้มาตรฐาน ๒.เพื่อบรรเทาความเดือดร้อนของประชาชนในการใช้เส้นทางสัญจร	ขนาดผิวจราจร กว้าง ๘.๐๐ เมตร ยาว ๗๓๐ เมตร หนา ๐.๑๕ ฟุตไม่น้อยกว่า ๕.๘๕๐ ตารางเมตร รายละเอียดตามแบบแปลนขององค์การบริหารส่วนจังหวัด	๒,๐๐๐,๐๐๐	๒,๐๐๐,๐๐๐	๒,๐๐๐,๐๐๐	๒,๐๐๐,๐๐๐	๒,๐๐๐,๐๐๐	p๔.๑.๒ ร้อยละของถนนหรือสายทาง ที่สร้างหรือซ่อมสร้างแล้วเสร็จตามแผนประจำปี ไม่น้อยกว่า	ประชาชนได้รับความสะดวกและปลอดภัยในการใช้เส้นทางสัญจรที่ได้มาตรฐาน	อบจ.ลำปาง (กองช่าง)

๒. บัญชีโครงการพัฒนา

รายละเอียดโครงการพัฒนา
แผนพัฒนาองค์การบริหารส่วนจังหวัดลำปาง (พ.ศ.๒๕๖๖-๒๕๗๐)
จากกาบทบทวนแผนพัฒนาองค์การบริหารส่วนจังหวัดลำปาง (พ.ศ.๒๕๖๑-๒๕๖๕) เพิ่มเติม ฉบับที่ ๖

ก.ยุทธศาสตร์จังหวัดลำปาง "ยุทธศาสตร์ที่ ๔ สังคม คุณภาพชีวิต ความมั่นคง และทรัพยากรธรรมชาติและสิ่งแวดล้อม "

ข.ยุทธศาสตร์การพัฒนาขององค์กรปกครองส่วนท้องถิ่นจังหวัดลำปาง "การอนุรักษ์ทรัพยากรธรรมชาติและสิ่งแวดล้อม"

๔.ประเด็นยุทธศาสตร์ "พัฒนาโครงสร้างพื้นฐาน ทรัพยากรธรรมชาติและสิ่งแวดล้อมองค์รวม" (เป้าประสงค์ ๔.๒/ KPI๔.๒ ร้อยละผลสำเร็จของโครงการด้านแหล่งน้ำและทรัพยากรน้ำ หรือประเด็นปัญหาระดับพื้นที่ที่ถูกล็อกและนำมาแก้ไข)

๔.๒ กลยุทธ์ " การก่อสร้างแหล่งน้ำ/ระบบการกระจายน้ำเพื่อการเกษตรและเพื่อการอุปโภคบริโภค"

แผนงาน ๓.๒ "การเกษตร"

ที่	โครงการ	วัตถุประสงค์	เป้าหมาย (ผลผลิตของโครงการ)	งบประมาณ					ตัวชี้วัด (KPI)	ผลที่คาดว่าจะได้รับ	หน่วยงาน รับผิดชอบหลัก
				พ.ศ.๒๕๖๖	พ.ศ.๒๕๖๗	พ.ศ.๒๕๖๘	พ.ศ.๒๕๖๙	พ.ศ.๒๕๗๐			
๑	โครงการก่อสร้างอาคารป้องกันตลิ่งพังชนิดเรียงหิน บรรจุกล่องลาดเหล็กกล้าห้วยแม่สลม บ้านปางอ้า หมู่ที่ ๔ ตำบลเวียงมอก อำเภอเถิน จังหวัดลำปาง	๑. เพื่อป้องกันและแก้ปัญหาการกัดเซาะตลิ่ง ๒. เพื่อบรรเทาความเดือดร้อนของประชาชน ที่ได้รับผลกระทบจากการพังทลายของตลิ่ง เนื่องจากการกัดเซาะของกระแสน้ำ	ขนาดความสูง ๓.๕๐ เมตร ยาว ๔๐๐ เมตร รายละเอียดตามแบบแปลนฯ	๔,๐๐๐,๐๐๐	๔,๐๐๐,๐๐๐	๔,๐๐๐,๐๐๐	๔,๐๐๐,๐๐๐	๔,๐๐๐,๐๐๐	Pe๒.๑.๑ ร้อยละของแหล่งน้ำที่ ก่อสร้าง ปรับปรุง หรือ ซ่อมบำรุง แล้วเสร็จ ตามแผนงานประจำปี ไม่น้อยกว่า ๑๐	๑. บรรเทาปัญหาอุทกภัยให้กับ ประชาชนที่อาศัยริมแม่น้ำ ๒. ลดความสูญเสียในทรัพย์สิน ของประชาชนจากการกัดเซาะ ของกระแสน้ำ ๓. พื้นที่แหล่งน้ำได้รับการ อนุรักษ์ไม่ให้เกิดความเสียหาย	อบจ.ลำปาง (กองช่าง)
๒	โครงการก่อสร้างอาคารป้องกันตลิ่งพัง ชนิดเรียงหินบรรจุกล่องลาดเหล็กกล้าห้วยดงมะไฟ บ้านชัยชมพู หมู่ ๑๐ ต.เวียงมอก อ.เถิน จ.ลำปาง	๑. เพื่อป้องกันและแก้ปัญหาการกัดเซาะตลิ่ง ๒. เพื่อบรรเทาความเดือดร้อนของประชาชน ที่ได้รับผลกระทบจากการพังทลายของตลิ่ง เนื่องจากการกัดเซาะของกระแสน้ำ	ขนาดสูง ๓.๕๐ เมตร ยาว ๕๐๐ เมตร รายละเอียดตามแบบแปลน ขององค์การบริหารส่วนจังหวัดลำปาง	๕๐๐,๐๐๐	๕๐๐,๐๐๐	๕๐๐,๐๐๐	๕๐๐,๐๐๐	๕๐๐,๐๐๐	Pe๒.๑.๑ ร้อยละของแหล่งน้ำที่ ก่อสร้าง ปรับปรุง หรือ ซ่อมบำรุง แล้วเสร็จ ตามแผนงานประจำปี ไม่น้อยกว่า ๑๐	๑. บรรเทาปัญหาอุทกภัยให้กับ ประชาชนที่อาศัยริมแม่น้ำ ๒. ลดความสูญเสียในทรัพย์สิน ของประชาชนจากการกัดเซาะ ของกระแสน้ำ ๓. พื้นที่แหล่งน้ำได้รับการ อนุรักษ์ไม่ให้เกิดความเสียหาย	อบจ.ลำปาง (กองช่าง)
๓	โครงการก่อสร้างอาคารป้องกันตลิ่งพังชนิด เรียงหิน บรรจุกล่องลาดเหล็กห้วยแม่มา บ้านน้ำหลง หมู่ที่ ๖ ตำบลวังซ้าย อำเภอวังเหนือ จังหวัดลำปาง	๑. เพื่อป้องกันและแก้ปัญหาการกัดเซาะตลิ่ง ๒. เพื่อบรรเทาความเดือดร้อนของประชาชน ที่ได้รับผลกระทบจากการพังทลายของตลิ่ง เนื่องจากการกัดเซาะของกระแสน้ำ	ขนาดความสูง ๓.๕๐ เมตร ยาว ๒๐๐ เมตร รายละเอียดตามแบบแปลนขององค์การบริหาร ส่วนจังหวัดลำปาง	๑,๙๙๐,๐๐๐	๑,๙๙๐,๐๐๐	๑,๙๙๐,๐๐๐	๑,๙๙๐,๐๐๐	๑,๙๙๐,๐๐๐	Pe๒.๑.๑ ร้อยละของแหล่งน้ำที่ ก่อสร้าง ปรับปรุง หรือ ซ่อมบำรุง แล้วเสร็จ ตามแผนงานประจำปี ไม่น้อยกว่า ๑๐	๑. บรรเทาปัญหาอุทกภัยให้กับ ประชาชนที่อาศัยริมแม่น้ำ ๒. ลดความสูญเสียในทรัพย์สิน ของประชาชนจากการกัดเซาะ ของกระแสน้ำ ๓. พื้นที่แหล่งน้ำได้รับการ อนุรักษ์ไม่ให้เกิดความเสียหาย	อบจ.ลำปาง (กองช่าง)

๔.ประเด็นยุทธศาสตร์ "พัฒนาโครงสร้างพื้นฐาน ทรัพยากรธรรมชาติและสิ่งแวดล้อมองค์รวม" (เป้าประสงค์ ๔.๒/ KPI๔.๒ ร้อยละผลสำเร็จของโครงการด้านแหล่งน้ำและทรัพยากรน้ำ หรือประเด็นปัญหาระดับพื้นที่ที่ถูกเลือกและนำมาแก้ไข)

๔.๒ กลยุทธ์ " การก่อสร้างแหล่งน้ำ/ระบบการกระจายน้ำเพื่อการเกษตรและเพื่อการอุปโภคบริโภค"

แผนงาน ๓.๒ "การเกษตร"

ที่	โครงการ	วัตถุประสงค์	เป้าหมาย (ผลผลิตของโครงการ)	งบประมาณ					ตัวชี้วัด (KPI)	ผลที่คาดว่าจะได้รับ	หน่วยงาน รับผิดชอบหลัก
				พ.ศ.๒๕๖๖	พ.ศ.๒๕๖๗	พ.ศ.๒๕๖๘	พ.ศ.๒๕๖๙	พ.ศ.๒๕๗๐			
๔	โครงการก่อสร้างอาคารป้องกันตลิ่งพังลำห้วยป้อน ช่วงบ้านสบป่าด หมู่ที่ ๑ ตำบลสบป่าด อำเภอแม่เมษา จังหวัดลำปาง	๑. เพื่อป้องกันและแก้ปัญหาการกัดเซาะตลิ่ง ๒. เพื่อบรรเทาความเดือดร้อนของประชาชนที่ได้รับผลกระทบจากการพังทลายของตลิ่งเนื่องจากการกัดเซาะของกระแสน้ำ	โดยทำการเรียงกล่องแก๊เบียนบรรจุหินใหญ่ ขนาดสูง ๒.๕๐ เมตร ยาว ๒๐๐ เมตร รายละเอียดตามแบบแปลนขององค์การบริหารส่วนจังหวัดลำปาง	๒,๐๐๐,๐๐๐	๒,๐๐๐,๐๐๐	๒,๐๐๐,๐๐๐	๒,๐๐๐,๐๐๐	๒,๐๐๐,๐๐๐	Pe๔.๒.๑.๑ ร้อยละของแหล่งน้ำที่ก่อสร้าง ปรับปรุง หรือซ่อมบำรุง แล้วเสร็จตามแผนงานประจำปี ไม่น้อยกว่า ๑๐	๑. บรรเทาปัญหาอุทกภัยให้กับประชาชนที่อาศัยริมแม่น้ำ ๒. ลดความสูญเสียในทรัพย์สินของประชาชนจากการกัดเซาะของกระแสน้ำ ๓. พื้นที่แหล่งน้ำได้รับการอนุรักษ์ไม่ให้เกิดความเสียหาย	อบจ.ลำปาง (กองช่าง)
๕	โครงการปรับปรุงภูมิทัศน์และพัฒนาแหล่งท่องเที่ยวอนุสรณ์สะพานโยงโดยการก่อสร้างเขื่อนป้องกันตลิ่งริมแม่น้ำยาว บริเวณตลิ่งริมแม่น้ำจาวจุดเชื่อมต่อเขื่อนป้องกันตลิ่งริมแม่น้ำจาว(เดิม) ถึงโรงเรียนอนุบาลจาวกาญนิยม บ้านใหม่ หมู่ที่ ๕ ตำบลหลวงเหนือ อำเภองาว จังหวัดลำปาง	๑. เพื่อป้องกันและแก้ปัญหาการกัดเซาะตลิ่ง ๒. เพื่อบรรเทาความเดือดร้อนของประชาชนที่ได้รับผลกระทบจากการพังทลายของตลิ่งเนื่องจากการกัดเซาะของกระแสน้ำ	ก่อสร้างเขื่อนป้องกันตลิ่งริมแม่น้ำยาว ความยาว ๓๙๐ เมตร	๕,๐๑๕,๐๐๐	๕,๐๑๕,๐๐๐	๕,๐๑๕,๐๐๐	๕,๐๑๕,๐๐๐	๕,๐๑๕,๐๐๐	Pe๔.๒.๑.๑ ร้อยละของแหล่งน้ำที่ก่อสร้าง ปรับปรุง หรือซ่อมบำรุง แล้วเสร็จตามแผนงานประจำปี ไม่น้อยกว่า ๑๐	๑. บรรเทาปัญหาอุทกภัยให้กับประชาชนที่อาศัยริมแม่น้ำ ๒. ลดความสูญเสียในทรัพย์สินของประชาชนจากการกัดเซาะของกระแสน้ำ ๓. พื้นที่แหล่งน้ำได้รับการอนุรักษ์ไม่ให้เกิดความเสียหาย	อบจ.ลำปาง (กองช่าง)
๖	โครงการปรับปรุงภูมิทัศน์และพัฒนาแหล่งท่องเที่ยวอนุสรณ์สะพานโยงโดยการก่อสร้างเขื่อนป้องกันตลิ่งริมแม่น้ำยาว บ้านคุ้ม หมู่ที่ ๓ ต.หลวงเหนือ อำเภองาว จังหวัดลำปาง	๑. เพื่อป้องกันและแก้ปัญหาการกัดเซาะตลิ่ง ๒. เพื่อบรรเทาความเดือดร้อนของประชาชนที่ได้รับผลกระทบจากการพังทลายของตลิ่งเนื่องจากการกัดเซาะของกระแสน้ำ	ก่อสร้างเขื่อนป้องกันตลิ่งริมแม่น้ำยาว ความยาว ๘๓ เมตร รายละเอียดตามแบบแปลนเทศบาลตำบลหลวงเหนือ	๑,๑๕๕,๐๐๐	๑,๑๕๕,๐๐๐	๑,๑๕๕,๐๐๐	๑,๑๕๕,๐๐๐	๑,๑๕๕,๐๐๐	Pe๔.๒.๑.๑ ร้อยละของแหล่งน้ำที่ก่อสร้าง ปรับปรุง หรือซ่อมบำรุง แล้วเสร็จตามแผนงานประจำปี ไม่น้อยกว่า ๑๐	๑. บรรเทาปัญหาอุทกภัยให้กับประชาชนที่อาศัยริมแม่น้ำ ๒. ลดความสูญเสียในทรัพย์สินของประชาชนจากการกัดเซาะของกระแสน้ำ ๓. พื้นที่แหล่งน้ำได้รับการอนุรักษ์ไม่ให้เกิดความเสียหาย	อบจ.ลำปาง (กองช่าง)
๗	โครงการวางกล่องแก๊เบียนป้องกันน้ำกัดเซาะขอบตลิ่งดิน บ้านอ่าง หมู่ที่ ๒ ตำบลวังแก้ว อำเภอวังเหนือ จังหวัดลำปาง	๑. เพื่อป้องกันและแก้ปัญหาการกัดเซาะตลิ่ง ๒. เพื่อบรรเทาความเดือดร้อนของประชาชนที่ได้รับผลกระทบจากการพังทลายของตลิ่งเนื่องจากการกัดเซาะของกระแสน้ำ	ขนาดกว้าง ๑.๐๐ เมตร ยาว ๙๐.๐๐ เมตร สูงเฉลี่ย ๑.๐๐ เมตร รายละเอียดตามแบบแปลนขององค์การบริหารส่วนจังหวัดลำปาง	๕๐๐,๐๐๐	๕๐๐,๐๐๐	๕๐๐,๐๐๐	๕๐๐,๐๐๐	๕๐๐,๐๐๐	Pe๔.๒.๑.๑ ร้อยละของแหล่งน้ำที่ก่อสร้าง ปรับปรุง หรือซ่อมบำรุง แล้วเสร็จตามแผนงานประจำปี ไม่น้อยกว่า ๑๐	๑. บรรเทาปัญหาอุทกภัยให้กับประชาชนที่อาศัยริมแม่น้ำ ๒. ลดความสูญเสียในทรัพย์สินของประชาชนจากการกัดเซาะของกระแสน้ำ ๓. พื้นที่แหล่งน้ำได้รับการอนุรักษ์ไม่ให้เกิดความเสียหาย	อบจ.ลำปาง (กองช่าง)

๒. บัญชีโครงการพัฒนา

รายละเอียดโครงการพัฒนา

แผนพัฒนาองค์การบริหารส่วนจังหวัดลำปาง (พ.ศ.๒๕๖๖-๒๕๗๐)

จากกรอบทบทวนแผนพัฒนาองค์การบริหารส่วนจังหวัดลำปาง (พ.ศ.๒๕๖๑-๒๕๖๕) เพิ่มเติม ฉบับที่ ๖

ก.ยุทธศาสตร์จังหวัดลำปาง "ยุทธศาสตร์ที่ ๕ ด้านความมั่นคง ทรัพยากรธรรมชาติและสิ่งแวดล้อม ปลอดภัย มั่นคง ยั่งยืน "

ข.ยุทธศาสตร์การพัฒนาขององค์กรปกครองส่วนท้องถิ่นจังหวัดลำปาง "การพัฒนาโครงสร้างพื้นฐาน"

๔.ประเด็นยุทธศาสตร์ "พัฒนาโครงสร้างพื้นฐาน ทรัพยากรธรรมชาติและสิ่งแวดล้อมแบบองค์รวม" (เป้าประสงค์ที่ ๔.๒/KPI ๔.๒ ร้อยละผลสำเร็จของโครงการด้านแหล่งน้ำและทรัพยากรน้ำหรือประเด็นปัญหาระดับพื้นที่ที่ถูกเลือกและนำมาแก้ไข

๔.๒ กลยุทธ์ " การก่อสร้างแหล่งน้ำ/ระบบการกระจายน้ำเพื่อการเกษตรและการอุปโภคบริโภค"

แผนงาน ๓.๒ "การเกษตร"

ที่	โครงการ	วัตถุประสงค์	เป้าหมาย (ผลผลิตของโครงการ)	งบประมาณ					ตัวชี้วัด (KPI)	ผลที่คาดว่าจะได้รับ	หน่วยงาน รับผิดชอบหลัก
				พ.ศ.๒๕๖๖	พ.ศ.๒๕๖๗	พ.ศ.๒๕๖๘	พ.ศ.๒๕๖๙	พ.ศ.๒๕๗๐			
๘	โครงการปรับปรุงฟื้นฟูและพัฒนาแหล่งน้ำ (สระเก็บน้ำ) บ้านนางแล หมู่ที่ ๑๓ ตำบลปายางคก อำเภอห้างฉัตร จังหวัดลำปาง	เพื่อให้มีแหล่งเก็บกักน้ำ สำหรับใช้ในการเกษตรและ อุปโภคบริโภคของประชาชน	ขนาดท้องกว้าง ๔๐.๐๐ เมตร ยาว ๑๒๐.๐๐ เมตร ลึก ๕.๐๐ เมตร ปริมาตรดินขุดไม่น้อยกว่า ๒๖,๗๖๐ ลูกบาศก์เมตร รายละเอียดตามแบบแปลนฯ	๑,๑๒๕,๐๐๐	๑,๑๒๕,๐๐๐	๑,๑๒๕,๐๐๐	๑,๑๒๕,๐๐๐	๑,๑๒๕,๐๐๐	P๔.๒.๑.๑ ร้อยละของ แหล่งน้ำที่ก่อสร้าง ปรับปรุง หรือซ่อมบำรุง แล้วเสร็จ ตามแผนงานประจำปี ไม่น้อยกว่า ๑๐	ประชาชนมีน้ำใช้ เพียงพอสำหรับการ เกษตรกรรมและ การอุปโภคบริโภค	อบจ.ลำปาง (กองช่าง)
๙	โครงการปรับปรุงฟื้นฟูและพัฒนาแหล่งน้ำ บ้านแม่ฮาว หมู่ที่ ๓ ตำบลห้างฉัตร อำเภอห้างฉัตร จังหวัดลำปาง	เพื่อให้มีแหล่งเก็บกักน้ำ สำหรับใช้ในการเกษตรและ อุปโภคบริโภคของประชาชน	โดยทำการขุดลอกหน้าฝายทำร่อง ขนาดท้องกว้าง ๑๕ - ๒๐ เมตร ยาว ๕๐๐ เมตร ปริมาตรดินขุดไม่น้อยกว่า ๑๘,๐๐๐ ลูกบาศก์เมตร รายละเอียดตามแบบแปลนฯ	๕๐๐,๐๐๐	๕๐๐,๐๐๐	๕๐๐,๐๐๐	๕๐๐,๐๐๐	๕๐๐,๐๐๐	P๔.๒.๑.๑ ร้อยละของ แหล่งน้ำที่ก่อสร้าง ปรับปรุง หรือซ่อมบำรุง แล้วเสร็จ ตามแผนงานประจำปี ไม่น้อยกว่า ๑๐	ประชาชนมีน้ำใช้ เพียงพอสำหรับการ เกษตรกรรมและ การอุปโภคบริโภค	อบจ.ลำปาง (กองช่าง)
๑๐	โครงการขุดสระเก็บน้ำห้วยแม่บัง บ้านสันหลวง หมู่ที่ ๑ ตำบลนาโป่ง อำเภอเถิน จังหวัดลำปาง	เพื่อให้มีแหล่งเก็บกักน้ำ สำหรับใช้ในการเกษตรและ อุปโภคบริโภคของประชาชน	ขนาดกว้าง ๘๐ เมตร ยาว ๑๐๐ เมตร ลึก ๔.๕๐ เมตร รายละเอียดตามแบบแปลนฯ	๑,๕๐๐,๐๐๐	๑,๕๐๐,๐๐๐	๑,๕๐๐,๐๐๐	๑,๕๐๐,๐๐๐	๑,๕๐๐,๐๐๐	P๔.๒.๑.๑ ร้อยละของ แหล่งน้ำที่ก่อสร้าง ปรับปรุง หรือซ่อมบำรุง แล้วเสร็จ ตามแผนงานประจำปี ไม่น้อยกว่า ๑๐	ประชาชนมีน้ำใช้ เพียงพอสำหรับการ เกษตรกรรมและ การอุปโภคบริโภค	อบจ.ลำปาง (กองช่าง)
๑๑	โครงการปรับปรุงฟื้นฟูและพัฒนาแหล่งน้ำ ห้วยหนองไซ บ้านใหม่ หมู่ที่ ๕ ตำบลหลวงเหนือ อำเภองาว จังหวัดลำปาง	เพื่อให้มีแหล่งเก็บกักน้ำ สำหรับใช้ในการเกษตรและ อุปโภคบริโภคของประชาชน	ขนาดท้องกว้าง ๓๕.๐๐ เมตร ยาว ๒๐๐.๐๐ เมตร ลึก ๒.๐๐ เมตร ปริมาตรดินขุดไม่น้อยกว่า ๑๔,๐๐๐ ลูกบาศก์เมตร รายละเอียดตามแบบแปลนฯ	๕๐๐,๐๐๐	๕๐๐,๐๐๐	๕๐๐,๐๐๐	๕๐๐,๐๐๐	๕๐๐,๐๐๐	P๔.๒.๑.๑ ร้อยละของ แหล่งน้ำที่ก่อสร้าง ปรับปรุง หรือซ่อมบำรุง แล้วเสร็จ ตามแผนงานประจำปี ไม่น้อยกว่า ๑๐	ประชาชนมีน้ำใช้ เพียงพอสำหรับการ เกษตรกรรมและ การอุปโภคบริโภค	อบจ.ลำปาง (กองช่าง)

๔.ประเด็นยุทธศาสตร์ "พัฒนาโครงสร้างพื้นฐาน ทรัพยากรธรรมชาติและสิ่งแวดล้อมแบบองค์รวม" (เป้าประสงค์ที่ ๔.๒/KPI ๔.๒ ร้อยละผลสำเร็จของโครงการด้านแหล่งน้ำและทรัพยากรน้ำหรือประเด็นปัญหาระดับพื้นที่ที่ถูกเลือกและนำมาแก้ไข

๔.๒ กลยุทธ์ " การก่อสร้างแหล่งน้ำ/ระบบการกระจายน้ำเพื่อการเกษตรและการอุปโภคบริโภค"

แผนงาน ๓.๒ "การเกษตร"

ที่	โครงการ	วัตถุประสงค์	เป้าหมาย (ผลผลิตของโครงการ)	งบประมาณ					ตัวชี้วัด (KPI)	ผลที่คาดว่าจะได้รับ	หน่วยงาน รับผิดชอบหลัก
				พ.ศ.๒๕๖๖	พ.ศ.๒๕๖๗	พ.ศ.๒๕๖๘	พ.ศ.๒๕๖๙	พ.ศ.๒๕๗๐			
๑๒	ก่อสร้างฝายน้ำล้นคอนกรีตเสริมเหล็ก (แบบรอกข้ามผ่าน) กั้นแม่น้ำแม่ยาว บ้านโป่งขวาง หมู่ที่ ๕ ตำบลแม่สัน อำเภอห้างฉัตร จังหวัดลำปาง	เพื่อให้มีแหล่งกักเก็บน้ำ สำหรับการใช้ในการเกษตรและ อุปโภคบริโภคของประชาชน	ขนาดสันฝายกว้าง ๑๐.๐๐ เมตร ยาว ๔๒.๐๐ เมตร สูง ๒.๒๐ เมตร รายละเอียดตามแบบแปลนฯ	๒,๔๑๒,๐๐๐	๒,๔๑๒,๐๐๐	๒,๔๑๒,๐๐๐	๒,๔๑๒,๐๐๐	๒,๔๑๒,๐๐๐	P๔.๒.๑.๑ ร้อยละของ แหล่งน้ำที่ก่อสร้าง ปรับปรุง หรือซ่อมบำรุง แล้วเสร็จ ตามแผนงานประจำปี ไม่น้อยกว่า ๑๐	ประชาชนมีน้ำใช้ เพียงพอสำหรับการ เกษตรกรรมและ การอุปโภคบริโภค	อบจ.ลำปาง (กองช่าง)
๑๓	โครงการขุดลอกสระเก็บน้ำโรงเรียนบ้านวังใหม่ หมู่ที่ ๑๒ ตำบลร่องเคาะ อำเภอวังเหนือ จังหวัดลำปาง	เพื่อให้มีแหล่งเก็บกักน้ำ สำหรับการใช้ในการเกษตรและ อุปโภคบริโภคของประชาชน	ขุดลอกสระเก็บน้ำโรงเรียนบ้านวังใหม่ หมู่ที่ ๑๒ ตำบลร่องเคาะ อำเภอวังเหนือ จังหวัดลำปาง ปริมาณงานจำนวน ๓ ช่วง ช่วงที่ ๑ ขนาดกว้าง ๕๐.๐๐ เมตร ยาว ๓๐.๐๐ เมตร ลึกเฉลี่ย ๓.๐๐ เมตร ช่วงที่ ๒ ขนาดกว้าง ๔๐.๐๐ เมตร ยาว ๓๐.๐๐ เมตร ลึกเฉลี่ย ๓.๐๐ เมตร ช่วงที่ ๓ ขนาดกว้าง ๓๐.๐๐ เมตร ยาว ๓๐.๐๐ เมตร ลึกเฉลี่ย ๓.๐๐ เมตร รายละเอียดตามแบบแปลนฯ	๔๙๕,๐๐๐	๔๙๕,๐๐๐	๔๙๕,๐๐๐	๔๙๕,๐๐๐	๔๙๕,๐๐๐	P๔.๒.๑.๑ ร้อยละของ แหล่งน้ำที่ก่อสร้าง ปรับปรุง หรือซ่อมบำรุง แล้วเสร็จ ตามแผนงานประจำปี ไม่น้อยกว่า ๑๐	ประชาชนมีน้ำใช้ เพียงพอสำหรับการ เกษตรกรรมและ การอุปโภคบริโภค	อบจ.ลำปาง (กองช่าง)
๑๔	โครงการปรับปรุงฟื้นฟูและพัฒนาแหล่งน้ำ ลำเหมืองร่องช้าง ตำบลปลงแสนทอง อำเภอเมืองลำปาง จังหวัดลำปาง	เพื่อให้มีแหล่งเก็บกักน้ำ สำหรับการใช้ในการเกษตรและ อุปโภคบริโภคของประชาชน	กว้าง ๕.๐๐- ๑๐.๐๐ เมตร หรือมีปริมาณดิน ไม่น้อยกว่า ๓๐,๐๐๐ ลูกบาศก์เมตร รายละเอียดตามแบบแปลนฯ	๑,๑๐๐,๐๐๐	๑,๑๐๐,๐๐๐	๑,๑๐๐,๐๐๐	๑,๑๐๐,๐๐๐	๑,๑๐๐,๐๐๐	P๔.๒.๑.๑ ร้อยละของ แหล่งน้ำที่ก่อสร้าง ปรับปรุง หรือซ่อมบำรุง แล้วเสร็จ ตามแผนงานประจำปี ไม่น้อยกว่า ๑๐	ประชาชนมีน้ำใช้ เพียงพอสำหรับการ เกษตรกรรมและ การอุปโภคบริโภค	อบจ.ลำปาง (กองช่าง)
๑๕	โครงการปรับปรุงฟื้นฟูและพัฒนาแหล่งน้ำ ลำเหมืองแม่วิก ตำบลปลงแสนทอง อำเภอเมืองลำปาง จังหวัดลำปาง	เพื่อให้มีแหล่งเก็บกักน้ำ สำหรับการใช้ในการเกษตรและ อุปโภคบริโภคของประชาชน	กว้าง ๒.๐๐- ๕.๐๐ เมตร หรือมีปริมาณดิน ไม่น้อยกว่า ๔,๕๐๐ ลูกบาศก์เมตร รายละเอียดตามแบบแปลนฯ	๓๑๗,๐๐๐	๓๑๗,๐๐๐	๓๑๗,๐๐๐	๓๑๗,๐๐๐	๓๑๗,๐๐๐	P๔.๒.๑.๑ ร้อยละของ แหล่งน้ำที่ก่อสร้าง ปรับปรุง หรือซ่อมบำรุง แล้วเสร็จ ตามแผนงานประจำปี ไม่น้อยกว่า ๑๐	ประชาชนมีน้ำใช้ เพียงพอสำหรับการ เกษตรกรรมและ การอุปโภคบริโภค	อบจ.ลำปาง (กองช่าง)

๔.ประเด็นยุทธศาสตร์ "พัฒนาโครงสร้างพื้นฐาน ทรัพยากรธรรมชาติและสิ่งแวดล้อมแบบองค์รวม" (เป้าประสงค์ที่ ๔.๒/KPI ๔.๒ ร้อยละผลสำเร็จของโครงการด้านแหล่งน้ำและทรัพยากรน้ำหรือประเด็นปัญหาระดับพื้นที่ที่ถูกเลือกและนำมาแก้ไข

๔.๒ กลยุทธ์ " การก่อสร้างแหล่งน้ำ/ระบบการกระจายน้ำเพื่อการเกษตรและการอุปโภคบริโภค"

แผนงาน ๓.๒ "การเกษตร"

ที่	โครงการ	วัตถุประสงค์	เป้าหมาย (ผลผลิตของโครงการ)	งบประมาณ					ตัวชี้วัด (KPI)	ผลที่คาดว่าจะ ได้รับ	หน่วยงาน รับผิดชอบหลัก
				พ.ศ.๒๕๖๖	พ.ศ.๒๕๖๗	พ.ศ.๒๕๖๘	พ.ศ.๒๕๖๙	พ.ศ.๒๕๗๐			
๑๖	โครงการปรับปรุงฟื้นฟูและพัฒนาแหล่งน้ำ ลำเหมืองแม่ไฟ ตำบลปงแสนทอง อำเภอเมืองลำปาง จังหวัดลำปาง	เพื่อให้มีแหล่งเก็บกักน้ำ สำหรับการใช้ในการเกษตรและ อุปโภคบริโภคของประชาชน	กว้าง ๔.๐๐- ๖.๐๐ เมตร หรือมีปริมาณดิน ไม่น้อยกว่า ๑๓,๐๐๐ ลูกบาศก์เมตร รายละเอียดตามแบบแปลนฯ	๕๐๐,๐๐๐	๕๐๐,๐๐๐	๕๐๐,๐๐๐	๕๐๐,๐๐๐	๕๐๐,๐๐๐	P๔.๒.๑.๑ ร้อยละของ แหล่งน้ำที่ก่อสร้าง ปรับปรุง หรือซ่อมบำรุง แล้วเสร็จ ตามแผนงานประจำปี ไม่น้อยกว่า ๑๐	ประชาชนมีน้ำใช้ เพียงพอสำหรับการ เกษตรกรรมและ การอุปโภคบริโภค	อบจ.ลำปาง (กองช่าง)
๑๗	โครงการก่อสร้างฝายคอนกรีตเสริมเหล็ก ลำห้วยร่องช้าง ตำบลปงแสนทอง อำเภอเมืองลำปาง จังหวัดลำปาง	เพื่อให้มีแหล่งเก็บกักน้ำ สำหรับการใช้ในการเกษตรและ อุปโภคบริโภคของประชาชน	ขนาดสันฝายกว้าง ๕.๐๐เมตร สูง ๑.๕๐ เมตร รายละเอียดตามแบบแปลนฯ	๓๐๐,๐๐๐	๓๐๐,๐๐๐	๓๐๐,๐๐๐	๓๐๐,๐๐๐	๓๐๐,๐๐๐	P๔.๒.๑.๑ ร้อยละของ แหล่งน้ำที่ก่อสร้าง ปรับปรุง หรือซ่อมบำรุง แล้วเสร็จ ตามแผนงานประจำปี ไม่น้อยกว่า ๑๐	ประชาชนมีน้ำใช้ เพียงพอสำหรับการ เกษตรกรรมและ การอุปโภคบริโภค	อบจ.ลำปาง (กองช่าง)
๑๘	โครงการก่อสร้างฝายคอนกรีตเสริมเหล็ก ลำห้วยแม่วิก ตำบลปงแสนทอง อำเภอเมืองลำปาง จังหวัดลำปาง	เพื่อให้มีแหล่งเก็บกักน้ำ สำหรับการใช้ในการเกษตรและ อุปโภคบริโภคของประชาชน	ขนาดสันฝายกว้าง ๘.๐๐ เมตร สูง ๑.๕๐ เมตร รายละเอียดตามแบบแปลนฯ	๕๐๐,๐๐๐	๕๐๐,๐๐๐	๕๐๐,๐๐๐	๕๐๐,๐๐๐	๕๐๐,๐๐๐	P๔.๒.๑.๑ ร้อยละของ แหล่งน้ำที่ก่อสร้าง ปรับปรุง หรือซ่อมบำรุง แล้วเสร็จ ตามแผนงานประจำปี ไม่น้อยกว่า ๑๐	ประชาชนมีน้ำใช้ เพียงพอสำหรับการ เกษตรกรรมและ การอุปโภคบริโภค	อบจ.ลำปาง (กองช่าง)
๑๙	โครงการก่อสร้างฝายคอนกรีตเสริมเหล็ก ลำห้วยแม่กีย ตำบลปงแสนทอง อำเภอเมืองลำปาง จังหวัดลำปาง	เพื่อให้มีแหล่งเก็บกักน้ำ สำหรับการใช้ในการเกษตรและ อุปโภคบริโภคของประชาชน	ขนาดสันฝายกว้าง ๑๕.๐๐ เมตร สูง ๒.๐๐ เมตร รายละเอียดตามแบบแปลนฯ	๙๐๐,๐๐๐	๙๐๐,๐๐๐	๙๐๐,๐๐๐	๙๐๐,๐๐๐	๙๐๐,๐๐๐	P๔.๒.๑.๑ ร้อยละของ แหล่งน้ำที่ก่อสร้าง ปรับปรุง หรือซ่อมบำรุง แล้วเสร็จ ตามแผนงานประจำปี ไม่น้อยกว่า ๑๐	ประชาชนมีน้ำใช้ เพียงพอสำหรับการ เกษตรกรรมและ การอุปโภคบริโภค	อบจ.ลำปาง (กองช่าง)
๒๐	โครงการก่อสร้างฝายคอนกรีตเสริมเหล็ก ลำเหมืองแม่ไฟ ตำบลปงแสนทอง อำเภอเมืองลำปาง จังหวัดลำปาง	เพื่อให้มีแหล่งเก็บกักน้ำ สำหรับการใช้ในการเกษตรและ อุปโภคบริโภคของประชาชน	ขนาดสันฝายกว้าง ๔.๐๐ เมตร สูง ๑.๕๐ เมตร รายละเอียดตามแบบแปลนฯ	๒๕๐,๐๐๐	๒๕๐,๐๐๐	๒๕๐,๐๐๐	๒๕๐,๐๐๐	๒๕๐,๐๐๐	P๔.๒.๑.๑ ร้อยละของ แหล่งน้ำที่ก่อสร้าง ปรับปรุง หรือซ่อมบำรุง แล้วเสร็จ ตามแผนงานประจำปี ไม่น้อยกว่า ๑๐	ประชาชนมีน้ำใช้ เพียงพอสำหรับการ เกษตรกรรมและ การอุปโภคบริโภค	อบจ.ลำปาง (กองช่าง)

๔.ประเด็นยุทธศาสตร์ "พัฒนาโครงสร้างพื้นฐาน ทรัพยากรธรรมชาติและสิ่งแวดล้อมแบบองค์รวม" (เป้าประสงค์ที่ ๔.๒/KPI ๔.๒ ร้อยละผลสำเร็จของโครงการด้านแหล่งน้ำและทรัพยากรน้ำหรือประเด็นปัญหาระดับพื้นที่ที่ถูกเลือกและนำมาแก้ไข

๔.๒ กลยุทธ์ " การก่อสร้างแหล่งน้ำ/ระบบการกระจายน้ำเพื่อการเกษตรและการอุปโภคบริโภค"

แผนงาน ๓.๒ "การเกษตร"

ที่	โครงการ	วัตถุประสงค์	เป้าหมาย (ผลผลิตของโครงการ)	งบประมาณ					ตัวชี้วัด (KPI)	ผลที่คาดว่าจะ ได้รับ	หน่วยงาน รับผิดชอบหลัก
				พ.ศ.๒๕๖๖	พ.ศ.๒๕๖๗	พ.ศ.๒๕๖๘	พ.ศ.๒๕๖๙	พ.ศ.๒๕๗๐			
๒๑	โครงการปรับปรุงฟื้นฟูและพัฒนาแหล่งน้ำ ลำห้วยแม่ปูน ตำบลสมพูน อำเภอเมืองลำปาง จังหวัดลำปาง	เพื่อให้มีแหล่งเก็บกักน้ำ สำหรับใช้ในการเกษตรและ อุปโภคบริโภคของประชาชน	กว้าง ๘.๐๐ - ๑๐.๐๐ เมตร หรือมีปริมาณงานดินไม่น้อยกว่า ๒๗,๐๐๐ ลูกบาศก์เมตร รายละเอียดตามแบบแปลนฯ	๑,๐๐๐,๐๐๐	๑,๐๐๐,๐๐๐	๑,๐๐๐,๐๐๐	๑,๐๐๐,๐๐๐	๑,๐๐๐,๐๐๐	P๔.๒.๑.๑ ร้อยละของ แหล่งน้ำที่ก่อสร้าง ปรับปรุง หรือซ่อมบำรุง แล้วเสร็จ ตามแผนงานประจำปี ไม่น้อยกว่า ๑๐	ประชาชนมีน้ำใช้ เพียงพอสำหรับการ เกษตรกรรมและ การอุปโภคบริโภค	อบจ.ลำปาง (กองช่าง)
๒๒	โครงการก่อสร้างฝายคอนกรีตเสริมเหล็ก ลำห้วยแม่ปูน ตำบลสมพูน อำเภอเมืองลำปาง จังหวัดลำปาง	เพื่อให้มีแหล่งเก็บกักน้ำ สำหรับใช้ในการเกษตรและ อุปโภคบริโภคของประชาชน	ขนาดสันฝายกว้าง ๑๐.๐๐ เมตร สูง ๑.๕๐ เมตร รายละเอียดตามแบบแปลนฯ	๖๒๕,๐๐๐	๖๒๕,๐๐๐	๖๒๕,๐๐๐	๖๒๕,๐๐๐	๖๒๕,๐๐๐	P๔.๒.๑.๑ ร้อยละของ แหล่งน้ำที่ก่อสร้าง ปรับปรุง หรือซ่อมบำรุง แล้วเสร็จ ตามแผนงานประจำปี ไม่น้อยกว่า ๑๐	ประชาชนมีน้ำใช้ เพียงพอสำหรับการ เกษตรกรรมและ การอุปโภคบริโภค	อบจ.ลำปาง (กองช่าง)
๒๓	โครงการขุดลอกลำเหมืองและปรับผิวถนน เพื่อการเกษตร ตำบลปงแสนทอง อำเภอเมืองลำปาง จังหวัดลำปาง	เพื่อให้มีแหล่งเก็บกักน้ำ สำหรับใช้ในการเกษตรและ อุปโภคบริโภคของประชาชน	ขุดลอกคาคดลำเหมือง และปรับผิวถนน เชื่อมระหว่างชุมชน เพื่อขนส่งผลผลิตการเกษตร ในพื้นที่ตำบลปงแสนทอง	๒,๐๐๐,๐๐๐	๒,๐๐๐,๐๐๐	๒,๐๐๐,๐๐๐	๒,๐๐๐,๐๐๐	๒,๐๐๐,๐๐๐	P๔.๒.๑.๑ ร้อยละของ แหล่งน้ำที่ก่อสร้าง ปรับปรุง หรือซ่อมบำรุง แล้วเสร็จ ตามแผนงานประจำปี ไม่น้อยกว่า ๑๐	ประชาชนมีน้ำใช้ เพียงพอสำหรับการ เกษตรกรรมและ การอุปโภคบริโภค	อบจ.ลำปาง (กองช่าง)
๒๔	โครงการก่อสร้างสถานีสูบน้ำพลังงานแสงอาทิตย์ บ้านทรายมูล หมู่ ๑ ตำบลบ้านเสด็จ อำเภอเมืองลำปาง จังหวัดลำปาง	เพื่อให้มีแหล่งเก็บกักน้ำ สำหรับใช้ในการเกษตรและ อุปโภคบริโภคของประชาชน	ติดตั้งระบบแมลงโซล่าเซลล์ พร้อมอุปกรณ์ รายละเอียดตามแบบแปลนของ องค์การบริหารส่วนจังหวัดลำปาง	๓,๐๐๐,๐๐๐	๓,๐๐๐,๐๐๐	๓,๐๐๐,๐๐๐	๓,๐๐๐,๐๐๐	๓,๐๐๐,๐๐๐	P๔.๒.๑.๑ ร้อยละของ แหล่งน้ำที่ก่อสร้าง ปรับปรุง หรือซ่อมบำรุง แล้วเสร็จ ตามแผนงานประจำปี ไม่น้อยกว่า ๑๐	ประชาชนมีน้ำใช้ เพียงพอสำหรับการ เกษตรกรรมและ การอุปโภคบริโภค	อบจ.ลำปาง (กองช่าง)
๒๕	โครงการปรับปรุงฟื้นฟูพัฒนาแหล่งน้ำ สระเก็บน้ำ บ้านวังชัยพัฒนา หมู่ ๑๖ ต.พิชัย อ.เมืองลำปาง จังหวัดลำปาง	เพื่อให้มีแหล่งเก็บกักน้ำ สำหรับใช้ในการเกษตรและ อุปโภคบริโภคของประชาชน	ขนาดกว้าง ๓๐ เมตร หรือ มีปริมาณงานดินไม่ น้อยกว่า ๑๔,๐๐๐ ลบ.ม. รายละเอียดตามแบบ แปลนขององค์การบริหารส่วนจังหวัดลำปาง	๕๐๐,๐๐๐	๕๐๐,๐๐๐	๕๐๐,๐๐๐	๕๐๐,๐๐๐	๕๐๐,๐๐๐	P๔.๒.๑.๑ ร้อยละของ แหล่งน้ำที่ก่อสร้าง ปรับปรุง หรือซ่อมบำรุง แล้วเสร็จ ตามแผนงานประจำปี ไม่น้อยกว่า ๑๐	ประชาชนมีน้ำใช้ เพียงพอสำหรับการ เกษตรกรรมและ การอุปโภคบริโภค	อบจ.ลำปาง (กองช่าง)

๔.ประเด็นยุทธศาสตร์ "พัฒนาโครงสร้างพื้นฐาน ทรัพยากรธรรมชาติและสิ่งแวดล้อมแบบองค์รวม" (เป้าประสงค์ที่ ๔.๒/KPI ๔.๒ ร้อยละผลสำเร็จของโครงการด้านแหล่งน้ำและทรัพยากรน้ำหรือประเด็นปัญหาระดับพื้นที่ที่ถูกเลือกและนำมาแก้ไข

๔.๒ กลยุทธ์ " การก่อสร้างแหล่งน้ำ/ระบบการกระจายน้ำเพื่อการเกษตรและการอุปโภคบริโภค"

แผนงาน ๓.๒ "การเกษตร"

ที่	โครงการ	วัตถุประสงค์	เป้าหมาย (ผลผลิตของโครงการ)	งบประมาณ					ตัวชี้วัด (KPI)	ผลที่คาดว่าจะ ได้รับ	หน่วยงาน รับผิดชอบหลัก
				พ.ศ.๒๕๖๖	พ.ศ.๒๕๖๗	พ.ศ.๒๕๖๘	พ.ศ.๒๕๖๙	พ.ศ.๒๕๗๐			
๒๖	โครงการปรับปรุงฟื้นฟูและพัฒนาแหล่งน้ำ ลำน้ำแม่ยาว บ้านมะกอก-นาบัว หมู่ที่ ๔ ตำบลไหลหิน อำเภอเกาะคา จังหวัดลำปาง	เพื่อให้มีแหล่งเก็บกักน้ำ สำหรับการใช้ในการเกษตรและ อุปโภคบริโภคของประชาชน	ขนาดกว้าง ๑๘.๐๐ เมตร ลึกเฉลี่ย ๑.๐๐ เมตร ความยาว ๖๐๐ เมตร หรือปริมาณงานดิน ไม่น้อยกว่า ๑๑,๐๐๐ ลบ.ม. รายละเอียดตามแบบแปลนฯ ขององค์การบริหารส่วนจังหวัดลำปาง	๔๙๕,๐๐๐	๔๙๕,๐๐๐	๔๙๕,๐๐๐	๔๙๕,๐๐๐	๔๙๕,๐๐๐	P๔.๒.๑.๑ ร้อยละของ แหล่งน้ำที่ก่อสร้าง ปรับปรุง หรือซ่อมบำรุง แล้วเสร็จ ตามแผนงานประจำปี ไม่น้อยกว่า ๑๐	ประชาชนมีน้ำใช้ เพียงพอสำหรับการ เกษตรกรรมและ การอุปโภคบริโภค	อบจ.ลำปาง (กองช่าง)
๒๗	โครงการปรับปรุงฟื้นฟูและพัฒนาแหล่งน้ำ ห้วยบง หมู่ที่ ๒ บ้านศาลาไชย ตำบลศาลา อำเภอเกาะคา จังหวัดลำปาง	เพื่อให้มีแหล่งเก็บกักน้ำ สำหรับการใช้ในการเกษตรและ อุปโภคบริโภคของประชาชน	ขนาดกว้าง ๔.๐๐-๕.๐๐ เมตร ลึกเฉลี่ย ๑.๐๐ เมตร ความยาว ๑,๐๐๐ เมตร หรือปริมาณงานดิน ไม่น้อยกว่า ๕,๐๐๐ ลบ.ม. รายละเอียดตามแบบแปลนฯ ขององค์การบริหารส่วนจังหวัดลำปาง	๒๐๐,๐๐๐	๒๐๐,๐๐๐	๒๐๐,๐๐๐	๒๐๐,๐๐๐	๒๐๐,๐๐๐	P๔.๒.๑.๑ ร้อยละของ แหล่งน้ำที่ก่อสร้าง ปรับปรุง หรือซ่อมบำรุง แล้วเสร็จ ตามแผนงานประจำปี ไม่น้อยกว่า ๑๐	ประชาชนมีน้ำใช้ เพียงพอสำหรับการ เกษตรกรรมและ การอุปโภคบริโภค	อบจ.ลำปาง (กองช่าง)
๒๘	โครงการก่อสร้างท่อลอดเหลี่ยม คสล. ห้วยเมือม บ้านป่าแข หมู่ที่ ๗ ต.นาแก้ว อ.เกาะคา จ.ลำปาง	เพื่อให้มีแหล่งเก็บกักน้ำ สำหรับการใช้ในการเกษตรและ อุปโภคบริโภคของประชาชน	ก่อสร้างท่อลอดเหลี่ยม คสล. ชนิด ๒ ช่อง ขนาด ๒.๑๐ x ๒.๑๐ เมตร ยาว ๗.๐๐ เมตร รายละเอียดตามแบบแปลนของ องค์การบริหารส่วนจังหวัดลำปาง	๕๐๐,๐๐๐	๕๐๐,๐๐๐	๕๐๐,๐๐๐	๕๐๐,๐๐๐	๕๐๐,๐๐๐	P๔.๒.๑.๑ ร้อยละของ แหล่งน้ำที่ก่อสร้าง ปรับปรุง หรือซ่อมบำรุง แล้วเสร็จ ตามแผนงานประจำปี ไม่น้อยกว่า ๑๐	ประชาชนมีน้ำใช้ เพียงพอสำหรับการ เกษตรกรรมและ การอุปโภคบริโภค	อบจ.ลำปาง (กองช่าง)
๒๙	โครงการปรับปรุงฟื้นฟูและพัฒนาแหล่งน้ำ ลำน้ำแม่ตาล หมู่ที่ ๓ ตำบลห้างฉัตร อำเภอห้างฉัตร จังหวัดลำปาง	เพื่อให้มีแหล่งเก็บกักน้ำ สำหรับการใช้ในการเกษตรและ อุปโภคบริโภคของประชาชน	ความยาว ๕๐๐.๐๐ เมตร กว้าง ๑๕-๒๐ เมตร ลึก ๐.๘๐ - ๑.๐๐ เมตร รายละเอียดตามแบบแปลน ขององค์การบริหารส่วนจังหวัดลำปาง	๕๐๐,๐๐๐	๕๐๐,๐๐๐	๕๐๐,๐๐๐	๕๐๐,๐๐๐	๕๐๐,๐๐๐	P๔.๒.๑.๑ ร้อยละของ แหล่งน้ำที่ก่อสร้าง ปรับปรุง หรือซ่อมบำรุง แล้วเสร็จ ตามแผนงานประจำปี ไม่น้อยกว่า ๑๐	ประชาชนมีน้ำใช้ เพียงพอสำหรับการ เกษตรกรรมและ การอุปโภคบริโภค	อบจ.ลำปาง (กองช่าง)
๓๐	โครงการปรับปรุงฟื้นฟูและพัฒนาแหล่งน้ำ ลำห้วยแม่เอียง ช่างบ้านแม่เอียง หมู่ที่ ๔ ตำบลหนองหล่ม อำเภอห้างฉัตร จังหวัดลำปาง	เพื่อให้มีแหล่งเก็บกักน้ำ สำหรับการใช้ในการเกษตรและ อุปโภคบริโภคของประชาชน	โดยทำการขุดลอก ขนาดท้องกว้าง ๒๐.๐๐ - ๓๐.๐๐ เมตร ยาว ๑,๐๐๐ เมตร ลึกเฉลี่ย ๑.๐๐ เมตร รายละเอียดตามแบบแปลนฯ ขององค์การบริหารส่วนจังหวัดลำปาง	๑,๐๐๐,๐๐๐	๑,๐๐๐,๐๐๐	๑,๐๐๐,๐๐๐	๑,๐๐๐,๐๐๐	๑,๐๐๐,๐๐๐	P๔.๒.๑.๑ ร้อยละของ แหล่งน้ำที่ก่อสร้าง ปรับปรุง หรือซ่อมบำรุง แล้วเสร็จ ตามแผนงานประจำปี ไม่น้อยกว่า ๑๐	ประชาชนมีน้ำใช้ เพียงพอสำหรับการ เกษตรกรรมและ การอุปโภคบริโภค	อบจ.ลำปาง (กองช่าง)

๔.ประเด็นยุทธศาสตร์ "พัฒนาโครงสร้างพื้นฐาน ทรัพยากรธรรมชาติและสิ่งแวดล้อมแบบองค์รวม" (เป้าประสงค์ที่ ๔.๒/KPI ๔.๒ ร้อยละผลสำเร็จของโครงการด้านแหล่งน้ำและทรัพยากรน้ำหรือประเด็นปัญหาระดับพื้นที่ที่ถูกเลือกและนำมาแก้ไข

๔.๒ กลยุทธ์ " การก่อสร้างแหล่งน้ำ/ระบบการกระจายน้ำเพื่อการเกษตรและการอุปโภคบริโภค"

แผนงาน ๓.๒ "การเกษตร"

ที่	โครงการ	วัตถุประสงค์	เป้าหมาย (ผลผลิตของโครงการ)	งบประมาณ					ตัวชี้วัด (KPI)	ผลที่คาดว่าจะ ได้รับ	หน่วยงาน รับผิดชอบหลัก
				พ.ศ.๒๕๖๖	พ.ศ.๒๕๖๗	พ.ศ.๒๕๖๘	พ.ศ.๒๕๖๙	พ.ศ.๒๕๗๐			
๓๑	โครงการปรับปรุงฟื้นฟูและพัฒนาแหล่งน้ำ ลำเหมืองห้าด่าง หมู่ที่ ๓ ตำบลแม่ฮาว อำเภอห้างฉัตร จังหวัดลำปาง	เพื่อให้มีแหล่งเก็บกักน้ำ สำหรับการใช้ในการเกษตรและ อุปโภคบริโภคของประชาชน	ขนาดปากกว้าง ๑.๐๐ เมตร ลึกเฉลี่ย ๐.๘๐ เมตร ยาว ๔,๐๐๐ เมตร รายละเอียดตามแบบแปลนฯ ขององค์การบริหารส่วนจังหวัดลำปาง	๑๕๙,๑๐๐	๑๕๙,๑๐๐	๑๕๙,๑๐๐	๑๕๙,๑๐๐	๑๕๙,๑๐๐	P๔.๒.๑.๑ ร้อยละของ แหล่งน้ำที่ก่อสร้าง ปรับปรุง หรือซ่อมบำรุง แล้วเสร็จ ตามแผนงานประจำปี ไม่น้อยกว่า ๑๐	ประชาชนมีน้ำใช้ เพียงพอสำหรับการ เกษตรกรรมและ การอุปโภคบริโภค	อบจ.ลำปาง (กองช่าง)
๓๒	โครงการปรับปรุงฟื้นฟูและพัฒนาแหล่งน้ำ ลำเหมืองหลวง บ้านแม่ฮาว หมู่ที่ ๓ ตำบลแม่ฮาว อำเภอห้างฉัตร จังหวัดลำปาง	เพื่อให้มีแหล่งเก็บกักน้ำ สำหรับการใช้ในการเกษตรและ อุปโภคบริโภคของประชาชน	ขนาดปากกว้างเฉลี่ย ๑.๐๐ เมตร ลึกเฉลี่ย ๐.๕๐ เมตร ยาว ๓,๓๐๐ เมตร รายละเอียดตามแบบแปลนฯ	๙๘,๔๐๐	๙๘,๔๐๐	๙๘,๔๐๐	๙๘,๔๐๐	๙๘,๔๐๐	P๔.๒.๑.๑ ร้อยละของ แหล่งน้ำที่ก่อสร้าง ปรับปรุง หรือซ่อมบำรุง แล้วเสร็จ ตามแผนงานประจำปี ไม่น้อยกว่า ๑๐	ประชาชนมีน้ำใช้ เพียงพอสำหรับการ เกษตรกรรมและ การอุปโภคบริโภค	อบจ.ลำปาง (กองช่าง)
๓๓	โครงการธนาคารน้ำใต้ดินบริเวณลำเหมืองแม่วั๊ก บ้านสันบุญเรืองหมู่ที่ ๔ ตำบลยางคค อำเภอห้างฉัตร จังหวัดลำปาง	เพื่อให้มีแหล่งเก็บกักน้ำ สำหรับการใช้ในการเกษตรและ อุปโภคบริโภคของประชาชน	ขุดบ่อวางท่อซีเมนต์อัดแรงขนาดเส้น ผ่านศูนย์กลาง ๑๕๐ ซม. สูง ๑ เมตร จำนวน ๔ ใบ พร้อมฝาปิด จำนวน ๖ บ่อ บริเวณ ลำเหมืองบ้านสันบุญเรือง หมู่ที่ ๔ รายละเอียดตามแบบแปลนฯ	๓๗๙,๘๐๐	๓๗๙,๘๐๐	๓๗๙,๘๐๐	๓๗๙,๘๐๐	๓๗๙,๘๐๐	P๔.๒.๑.๑ ร้อยละของ แหล่งน้ำที่ก่อสร้าง ปรับปรุง หรือซ่อมบำรุง แล้วเสร็จ ตามแผนงานประจำปี ไม่น้อยกว่า ๑๐	ประชาชนมีน้ำใช้ เพียงพอสำหรับการ เกษตรกรรมและ การอุปโภคบริโภค	อบจ.ลำปาง (กองช่าง)
๓๔	โครงการก่อสร้างสถานีสูบน้ำพลังงานแสงอาทิตย์ บ้านอุ้มลอง ต.ล้อมแรด อำเภอเถิน จังหวัดลำปาง	เพื่อให้มีแหล่งเก็บกักน้ำ สำหรับการใช้ในการเกษตรและ อุปโภคบริโภคของประชาชน	ติดตั้งระบบแผงโซล่าเซลล์ พร้อมอุปกรณ์ รายละเอียดตามแบบแปลนฯ	๓,๐๐๐,๐๐๐	๓,๐๐๐,๐๐๐	๓,๐๐๐,๐๐๐	๓,๐๐๐,๐๐๐	๓,๐๐๐,๐๐๐	P๔.๒.๑.๑ ร้อยละของ แหล่งน้ำที่ก่อสร้าง ปรับปรุง หรือซ่อมบำรุง แล้วเสร็จ ตามแผนงานประจำปี ไม่น้อยกว่า ๑๐	ประชาชนมีน้ำใช้ เพียงพอสำหรับการ เกษตรกรรมและ การอุปโภคบริโภค	อบจ.ลำปาง (กองช่าง)
๓๕	โครงการปรับปรุงฟื้นฟูและพัฒนาแหล่งน้ำ ลำห้วยแม่หมอก บ้านสะเลียมหวาน หมู่ที่ ๓ ตำบลเวียงมอก อำเภอเถิน จังหวัดลำปาง	เพื่อให้มีแหล่งเก็บกักน้ำ สำหรับการใช้ในการเกษตรและ อุปโภคบริโภคของประชาชน	ขนาดกว้าง ๓๐ เมตร ยาว ๒,๐๐๐ เมตร ปริมาณงานดินไม่น้อยกว่า ๖๔,๐๐๐ ลบ.ม. รายละเอียดตามแบบแปลนฯ	๒,๐๐๐,๐๐๐	๒,๐๐๐,๐๐๐	๒,๐๐๐,๐๐๐	๒,๐๐๐,๐๐๐	๒,๐๐๐,๐๐๐	P๔.๒.๑.๑ ร้อยละของ แหล่งน้ำที่ก่อสร้าง ปรับปรุง หรือซ่อมบำรุง แล้วเสร็จ ตามแผนงานประจำปี ไม่น้อยกว่า ๑๐	ประชาชนมีน้ำใช้ เพียงพอสำหรับการ เกษตรกรรมและ การอุปโภคบริโภค	อบจ.ลำปาง (กองช่าง)

๔.ประเด็นยุทธศาสตร์ "พัฒนาโครงสร้างพื้นฐาน ทรัพยากรธรรมชาติและสิ่งแวดล้อมแบบองค์รวม" (เป้าประสงค์ที่ ๔.๒/KPI ๔.๒ ร้อยละผลสำเร็จของโครงการด้านแหล่งน้ำและทรัพยากรน้ำหรือประเด็นปัญหาระดับพื้นที่ที่ถูกเลือกและนำมาแก้ไข

๔.๒ กลยุทธ์ " การก่อสร้างแหล่งน้ำ/ระบบการกระจายน้ำเพื่อการเกษตรและการอุปโภคบริโภค"

แผนงาน ๓.๒ "การเกษตร"

ที่	โครงการ	วัตถุประสงค์	เป้าหมาย (ผลผลิตของโครงการ)	งบประมาณ					ตัวชี้วัด (KPI)	ผลที่คาดว่าจะ ได้รับ	หน่วยงาน รับผิดชอบหลัก
				พ.ศ.๒๕๖๖	พ.ศ.๒๕๖๗	พ.ศ.๒๕๖๘	พ.ศ.๒๕๖๙	พ.ศ.๒๕๗๐			
๓๖	โครงการปรับปรุงฟื้นฟูและพัฒนาแหล่งน้ำลำห้วยแม่พริก ช่างบ้านแม่พริก หมู่ที่ ๑ - บ้านท่าด่าน หมู่ที่ ๒ ตำบลแม่พริก อำเภอแม่พริก จังหวัดลำปาง	เพื่อให้มีแหล่งเก็บกักน้ำ สำหรับการใช้ในการเกษตรและ อุปโภคบริโภคของประชาชน	ขนาดท้องกว้าง ๒๐.๐๐ - ๓๐.๐๐ เมตร ลึกเฉลี่ย ๑.๐๐ เมตร หรือ มีปริมาณงานดินไม่น้อยกว่า ๑๓,๐๐๐ ลบ.ม. รายละเอียดตามแบบแปลนฯ	๕๐๐,๐๐๐	๕๐๐,๐๐๐	๕๐๐,๐๐๐	๕๐๐,๐๐๐	๕๐๐,๐๐๐	P๔.๒.๑.๑ ร้อยละของ แหล่งน้ำที่ก่อสร้าง ปรับปรุง หรือซ่อมบำรุง แล้วเสร็จ ตามแผนงานประจำปี ไม่น้อยกว่า ๑๐	ประชาชนมีน้ำใช้ เพียงพอสำหรับการ เกษตรกรรมและ การอุปโภคบริโภค	อบจ.ลำปาง (กองช่าง)
๓๗	โครงการปรับปรุงฟื้นฟูและพัฒนาแหล่งน้ำแม่ น้ำขาว บ้านวังควาย หมู่ที่ ๖ ตำบลหลวงใต้ อำเภองาว จังหวัดลำปาง	เพื่อให้มีแหล่งเก็บกักน้ำ สำหรับการใช้ในการเกษตรและ อุปโภคบริโภคของประชาชน	ขนาดกว้าง ๒๗.๐๐ เมตร ยาว ๓๐๐ เมตร หรือมีปริมาณงานดิน ไม่น้อยกว่า ๑๒,๘๒๕ ลบ.ม รายละเอียดตามแบบแปลน	๔๘๕,๐๐๐	๔๘๕,๐๐๐	๔๘๕,๐๐๐	๔๘๕,๐๐๐	๔๘๕,๐๐๐	P๔.๒.๑.๑ ร้อยละของ แหล่งน้ำที่ก่อสร้าง ปรับปรุง หรือซ่อมบำรุง แล้วเสร็จ ตามแผนงานประจำปี ไม่น้อยกว่า ๑๐	ประชาชนมีน้ำใช้ เพียงพอสำหรับการ เกษตรกรรมและ การอุปโภคบริโภค	อบจ.ลำปาง (กองช่าง)
๓๘	โครงการปรับปรุงฟื้นฟูและพัฒนาแหล่งน้ำโดยการขุดขยายเพิ่มพื้นที่กักเก็บน้ำ หน้าฝายห้วยโป่ง บ้านแม่ อาง หมู่ที่ ๔ ตำบลบ้านแลง อำเภอเมืองลำปาง จังหวัด ลำปาง	เพื่อให้มีแหล่งเก็บกักน้ำ สำหรับการใช้ในการเกษตรและ อุปโภคบริโภคของประชาชน	ปริมาณงานดินไม่น้อยกว่า ๑๐,๐๐๐ ลูกบาศก์เมตร (ขุดขันทิ้ง) รายละเอียดตามแบบแปลนของ องค์การบริหารส่วนจังหวัดลำปาง	๕๐๐,๐๐๐	๕๐๐,๐๐๐	๕๐๐,๐๐๐	๕๐๐,๐๐๐	๕๐๐,๐๐๐	P๔.๒.๑.๑ ร้อยละของ แหล่งน้ำที่ก่อสร้าง ปรับปรุง หรือซ่อมบำรุง แล้วเสร็จ ตามแผนงานประจำปี ไม่น้อยกว่า ๑๐	ประชาชนมีน้ำใช้ เพียงพอสำหรับการ เกษตรกรรมและ การอุปโภคบริโภค	อบจ.ลำปาง (กองช่าง)
๓๙	โครงการติดตั้งระบบสูบน้ำพลังงานแสงอาทิตย์ (Solar Cell) และถังเก็บน้ำพร้อมท่อส่งน้ำ บ้าน หัวทุ่ง หมู่ที่ ๑ ตำบลบ้านแลง อำเภอ เมืองลำปาง จังหวัดลำปาง	เพื่อให้มีแหล่งเก็บกักน้ำ สำหรับการใช้ในการเกษตรและ อุปโภคบริโภคของประชาชน	อาคารระบบพลังแสงอาทิตย์ ๑ หลัง , ถังบรรจุน้ำไม่ น้อยกว่า ๕๐,๐๐๐ ลิตร , วางท่อส่งน้ำขนาด ๖ นิ้วยาว รวม ๑,๒๐๐ เมตร รายละเอียดตามแบบแปลนของ องค์การบริหารส่วนจังหวัดลำปาง	๒,๐๐๐,๐๐๐	๒,๐๐๐,๐๐๐	๒,๐๐๐,๐๐๐	๒,๐๐๐,๐๐๐	๒,๐๐๐,๐๐๐	P๔.๒.๑.๑ ร้อยละของ แหล่งน้ำที่ก่อสร้าง ปรับปรุง หรือซ่อมบำรุง แล้วเสร็จ ตามแผนงานประจำปี ไม่น้อยกว่า ๑๐	ประชาชนมีน้ำใช้ เพียงพอสำหรับการ เกษตรกรรมและ การอุปโภคบริโภค	อบจ.ลำปาง (กองช่าง)
๔๐	โครงการติดตั้งระบบสูบน้ำพลังงานแสงอาทิตย์(Solar Cell) บ้านวังศรีภูมิ หมู่ที่ ๑ ตำบลนิคมพัฒนา อำเภอ เมืองลำปาง จังหวัดลำปาง	เพื่อให้มีแหล่งเก็บกักน้ำ สำหรับการใช้ในการเกษตรและ อุปโภคบริโภคของประชาชน	อาคารระบบพลังแสงอาทิตย์ ๑ หลัง รายละเอียด ตามแบบแปลนฯ	๕๐๐,๐๐๐	๕๐๐,๐๐๐	๕๐๐,๐๐๐	๕๐๐,๐๐๐	๕๐๐,๐๐๐	P๔.๒.๑.๑ ร้อยละของ แหล่งน้ำที่ก่อสร้าง ปรับปรุง หรือซ่อมบำรุง แล้วเสร็จ ตามแผนงานประจำปี ไม่น้อยกว่า ๑๐	ประชาชนมีน้ำใช้ เพียงพอสำหรับการ เกษตรกรรมและ การอุปโภคบริโภค	อบจ.ลำปาง (กองช่าง)

๔.ประเด็นยุทธศาสตร์ "พัฒนาโครงสร้างพื้นฐาน ทรัพยากรธรรมชาติและสิ่งแวดล้อมแบบองค์รวม" (เป้าประสงค์ที่ ๔.๒/KPI ๔.๒ ร้อยละผลสำเร็จของโครงการด้านแหล่งน้ำและทรัพยากรน้ำหรือประเด็นปัญหาระดับพื้นที่ที่ถูกเลือกและนำมาแก้ไข

๔.๒ กลยุทธ์ " การก่อสร้างแหล่งน้ำ/ระบบการกระจายน้ำเพื่อการเกษตรและการอุปโภคบริโภค"

แผนงาน ๓.๒ "การเกษตร"

ที่	โครงการ	วัตถุประสงค์	เป้าหมาย (ผลผลิตของโครงการ)	งบประมาณ					ตัวชี้วัด (KPI)	ผลที่คาดว่าจะ ได้รับ	หน่วยงาน รับผิดชอบหลัก
				พ.ศ.๒๕๖๖	พ.ศ.๒๕๖๗	พ.ศ.๒๕๖๘	พ.ศ.๒๕๖๙	พ.ศ.๒๕๗๐			
๔๑	โครงการปรับปรุงฟื้นฟูและพัฒนาแหล่งน้ำ ลำน้ำแม่ฮาว บ้านนางแล หมู่ที่ ๑๓ ตำบลยางคก อำเภอห้างฉัตร จังหวัดลำปาง	เพื่อให้มีแหล่งเก็บกักน้ำ สำหรับการใช้ในการเกษตรและ อุปโภคบริโภคของประชาชน	ปริมาณงานดิน ๑๒,๖๗๓ ลบ.ม. รายละเอียดตามแบบแปลนฯ	๕๐๐,๐๐๐	๕๐๐,๐๐๐	๕๐๐,๐๐๐	๕๐๐,๐๐๐	๕๐๐,๐๐๐	P๔.๒.๑.๑ ร้อยละของ แหล่งน้ำที่ก่อสร้าง ปรับปรุง หรือซ่อมบำรุง แล้วเสร็จ ตามแผนงานประจำปี ไม่น้อยกว่า ๑๐	ประชาชนมีน้ำใช้ เพียงพอสำหรับการ เกษตรกรรมและ การอุปโภคบริโภค	อบจ.ลำปาง อบจ.ลำปาง (กองช่าง)
๔๒	โครงการปรับปรุงฟื้นฟูและพัฒนาแหล่งน้ำ อ่างห้วยแหม บ้านห้วย หมู่ที่ ๕ ตำบลเวียงตาล อำเภอห้างฉัตร จังหวัดลำปาง	เพื่อให้มีแหล่งเก็บกักน้ำ สำหรับการใช้ในการเกษตรและ อุปโภคบริโภคของประชาชน	ปริมาณงานดิน ๒,๑๔๕ ลบ.ม. รายละเอียดตามแบบแปลนฯ	๑๒๐,๐๐๐	๑๒๐,๐๐๐	๑๒๐,๐๐๐	๑๒๐,๐๐๐	๑๒๐,๐๐๐	P๔.๒.๑.๑ ร้อยละของ แหล่งน้ำที่ก่อสร้าง ปรับปรุง หรือซ่อมบำรุง แล้วเสร็จ ตามแผนงานประจำปี ไม่น้อยกว่า ๑๐	ประชาชนมีน้ำใช้ เพียงพอสำหรับการ เกษตรกรรมและ การอุปโภคบริโภค	อบจ.ลำปาง อบจ.ลำปาง (กองช่าง)
๔๓	โครงการปรับปรุงฟื้นฟูและพัฒนาแหล่งน้ำ ห้วยแม่พวก บ้านจวัก หมู่ที่ ๕ ต.แม่ทะ อ.แม่ทะ จ.ลำปาง	เพื่อให้มีแหล่งเก็บกักน้ำ สำหรับการใช้ในการเกษตรและ อุปโภคบริโภคของประชาชน	ขนาดท้องกว้าง ๘.๐๐ - ๑๒.๐๐ เมตร หรือมีปริมาณ งานดินไม่น้อยกว่า ๒๖,๕๐๐ ลูกบาศก์เมตร รายละเอียดตามแบบแปลนฯ	๑,๐๐๐,๐๐๐	๑,๐๐๐,๐๐๐	๑,๐๐๐,๐๐๐	๑,๐๐๐,๐๐๐	๑,๐๐๐,๐๐๐	P๔.๒.๑.๑ ร้อยละของ แหล่งน้ำที่ก่อสร้าง ปรับปรุง หรือซ่อมบำรุง แล้วเสร็จ ตามแผนงานประจำปี ไม่น้อยกว่า ๑๐	ประชาชนมีน้ำใช้ เพียงพอสำหรับการ เกษตรกรรมและ การอุปโภคบริโภค	อบจ.ลำปาง อบจ.ลำปาง (กองช่าง)
๔๔	โครงการปรับปรุงฟื้นฟูและพัฒนาแหล่งน้ำ ห้วยสะเปา บ้านนาพาน หมู่ที่ ๕ ต.ดอนโพ อ.แม่ทะ จ.ลำปาง	เพื่อให้มีแหล่งเก็บกักน้ำ สำหรับการใช้ในการเกษตรและ อุปโภคบริโภคของประชาชน	ขนาดท้องกว้าง ๘.๐๐ - ๑๐.๐๐ เมตร หรือมีปริมาณ งานดิน ไม่น้อยกว่า ๒๖,๕๐๐ ลูกบาศก์เมตร รายละเอียดตามแบบแปลนขององค์การบริหารส่วน จังหวัดลำปาง	๑,๐๐๐,๐๐๐	๑,๐๐๐,๐๐๐	๑,๐๐๐,๐๐๐	๑,๐๐๐,๐๐๐	๑,๐๐๐,๐๐๐	P๔.๒.๑.๑ ร้อยละของ แหล่งน้ำที่ก่อสร้าง ปรับปรุง หรือซ่อมบำรุง แล้วเสร็จ ตามแผนงานประจำปี ไม่น้อยกว่า ๑๐	ประชาชนมีน้ำใช้ เพียงพอสำหรับการ เกษตรกรรมและ การอุปโภคบริโภค	อบจ.ลำปาง อบจ.ลำปาง (กองช่าง)
๔๕	โครงการปรับปรุงฟื้นฟูและพัฒนาแหล่งน้ำห้วยหินย้าย พร้อมอาคารสูบน้ำระบบสูบน้ำพลังงานแสงอาทิตย์ (Solar Cell) บ้านปางป่า หมู่ที่ ๑ ต.วังเงิน อ. แม่ทะ จ.ลำปาง	เพื่อให้มีแหล่งเก็บกักน้ำ สำหรับการใช้ในการเกษตรและ อุปโภคบริโภคของประชาชน	ปริมาณงานดิน ไม่น้อยกว่า ๒๖,๕๐๐ ลูกบาศก์เมตร , อาคารสูบน้ำระบบสูบน้ำพลังงานแสงอาทิตย์พร้อม ระบบส่งน้ำ รายละเอียดตามแบบแปลนฯ	๒,๐๐๐,๐๐๐	๒,๐๐๐,๐๐๐	๒,๐๐๐,๐๐๐	๒,๐๐๐,๐๐๐	๒,๐๐๐,๐๐๐	P๔.๒.๑.๑ ร้อยละของ แหล่งน้ำที่ก่อสร้าง ปรับปรุง หรือซ่อมบำรุง แล้วเสร็จ ตามแผนงานประจำปี ไม่น้อยกว่า ๑๐	ประชาชนมีน้ำใช้ เพียงพอสำหรับการ เกษตรกรรมและ การอุปโภคบริโภค	อบจ.ลำปาง อบจ.ลำปาง (กองช่าง)

๔.ประเด็นยุทธศาสตร์ "พัฒนาโครงสร้างพื้นฐาน ทรัพยากรธรรมชาติและสิ่งแวดล้อมแบบองค์รวม" (เป้าประสงค์ที่ ๔.๒/KPI ๔.๒ ร้อยละผลสำเร็จของโครงการด้านแหล่งน้ำและทรัพยากรน้ำหรือประเด็นปัญหาระดับพื้นที่ที่ถูกเลือกและนำมาแก้ไข

๔.๒ กลยุทธ์ " การก่อสร้างแหล่งน้ำ/ระบบการกระจายน้ำเพื่อการเกษตรและการอุปโภคบริโภค"

แผนงาน ๓.๒ "การเกษตร"

ที่	โครงการ	วัตถุประสงค์	เป้าหมาย (ผลผลิตของโครงการ)	งบประมาณ					ตัวชี้วัด (KPI)	ผลที่คาดว่าจะ ได้รับ	หน่วยงาน รับผิดชอบหลัก
				พ.ศ.๒๕๖๖	พ.ศ.๒๕๖๗	พ.ศ.๒๕๖๘	พ.ศ.๒๕๖๙	พ.ศ.๒๕๗๐			
๔๖	โครงการก่อสร้างศาลาลำเหมืองคอนกรีตส่งน้ำ เพื่อการเกษตร บ้านนาแก้วตะวันออก หมู่ที่ ๓ ตำบลนาแล้ง อำเภอกาชา จังหวัดลำปาง	เพื่อให้มีแหล่งเก็บกักน้ำสำหรับใช้ในการเกษตรและอุปโภคบริโภคของประชาชน	ขนาดปากกว้าง ๐.๘๐ ม. ท้องกว้าง ๐.๓๐ ม. ลึกเฉลี่ย ๐.๕๐ ม. ยาว ๖๖๕ เมตร รายละเอียดตามแบบแปลนขององค์การบริหารส่วนจังหวัดลำปาง	๔๐๐,๐๐๐	๔๐๐,๐๐๐	๔๐๐,๐๐๐	๔๐๐,๐๐๐	๔๐๐,๐๐๐	P๔.๒.๑.๑ ร้อยละของแหล่งน้ำที่ก่อสร้าง ปรับปรุงหรือซ่อมบำรุง แล้วเสร็จตามแผนงานประจำปี ไม่น้อยกว่า ๑๐	ประชาชนมีน้ำใช้ เพียงพอสำหรับการเกษตรกรรมและการอุปโภคบริโภค	อบจ.ลำปาง (กองช่าง)
๔๗	โครงการปรับปรุงฟื้นฟูและพัฒนาแหล่งน้ำแม่ น้ำขาว บ้านวังควาย หมู่ที่ ๖ ตำบลหลวงใต้ อำเภองาว จังหวัดลำปาง	เพื่อให้มีแหล่งเก็บกักน้ำสำหรับใช้ในการเกษตรและอุปโภคบริโภคของประชาชน	กว้าง ๒๗ เมตร ยาว ๓๐๐ เมตร ลึก ๑.๐๐-๒.๐๐ เมตร หรือมีปริมาณงานดิน ๑๒,๘๒๕ ลบ.ม. รายละเอียดตามแบบแปลนของเทศบาลตำบลหลวงใต้	๔๘๕,๐๐๐	๔๘๕,๐๐๐	๔๘๕,๐๐๐	๔๘๕,๐๐๐	๔๘๕,๐๐๐	P๔.๒.๑.๑ ร้อยละของแหล่งน้ำที่ก่อสร้าง ปรับปรุงหรือซ่อมบำรุง แล้วเสร็จตามแผนงานประจำปี ไม่น้อยกว่า ๑๐	ประชาชนมีน้ำใช้ เพียงพอสำหรับการเกษตรกรรมและการอุปโภคบริโภค	อบจ.ลำปาง (กองช่าง)
๔๘	โครงการก่อสร้างศาลาลำเหมืองคอนกรีตเสริมเหล็ก บริเวณลำเหมืองทุ่งยอนเหนือ บ้านทุ่งโป้ หมู่ที่ ๖ ตำบลหลวงเหนือ อำเภองาว จังหวัดลำปาง	เพื่อให้มีแหล่งเก็บกักน้ำสำหรับใช้ ตำบลหลวงเหนือ อำเภองาว จังหวัดลำปาง	ช่วงที่ ๒ ขนาดปากกว้าง ๖.๐๐ ม. ท้องกว้าง ๔.๐๐ ม. สูง ๒.๐๐ ม. ยาว ๘๕๐ ม. ช่วงที่ ๓ ขนาดปากกว้าง ๘.๐๐ ม. ท้องกว้าง ๖.๐๐ ม. สูง ๒.๐๐ ม. ยาว ๕๕๐ ม.	๑๐,๐๘๐,๐๐๐	๑๐,๐๘๐,๐๐๐	๑๐,๐๘๐,๐๐๐	๑๐,๐๘๐,๐๐๐	๑๐,๐๘๐,๐๐๐	P๔.๒.๑.๑ ร้อยละของแหล่งน้ำที่ก่อสร้าง ปรับปรุงหรือซ่อมบำรุง แล้วเสร็จตามแผนงานประจำปี ไม่น้อยกว่า ๑๐	ประชาชนมีน้ำใช้ เพียงพอสำหรับการเกษตรกรรมและการอุปโภคบริโภค	อบจ.ลำปาง (กองช่าง)
๔๙	โครงการก่อสร้างฝายกันน้ำแม่ น้ำาวบริเวณหลังสถานีตำรวจภูธรงาว หมู่ที่ ๔-๕ ตำบลหลวงเหนือ อำเภองาว จังหวัดลำปาง	เพื่อให้มีแหล่งเก็บกักน้ำสำหรับใช้ในการเกษตรและอุปโภคบริโภคของประชาชน	ขนาดความสูงสันฝาย ๑.๕๐ ม. ความกว้างสันฝาย ๔๔ ม. ความยาวฝาย ๔๕ เมตร	๒,๐๒๘,๐๐๐	๒,๐๒๘,๐๐๐	๒,๐๒๘,๐๐๐	๒,๐๒๘,๐๐๐	๒,๐๒๘,๐๐๐	P๔.๒.๑.๑ ร้อยละของแหล่งน้ำที่ก่อสร้าง ปรับปรุงหรือซ่อมบำรุง แล้วเสร็จตามแผนงานประจำปี ไม่น้อยกว่า ๑๐	ประชาชนมีน้ำใช้ เพียงพอสำหรับการเกษตรกรรมและการอุปโภคบริโภค	อบจ.ลำปาง (กองช่าง)
๕๐	โครงการก่อสร้างฝายกันน้ำแม่ น้ำาวบริเวณฝายน้ำล้น บ้านเกาะ หมู่ที่ ๓ ตำบลหลวงเหนือ อำเภองาว จังหวัดลำปาง	เพื่อให้มีแหล่งเก็บกักน้ำสำหรับใช้ในการเกษตรและอุปโภคบริโภคของประชาชน	ขนาดความสูงสันฝาย ๑.๕๐ ม. ความกว้างสันฝาย ๒๔ ม. ความยาวฝาย ๒๙ เมตร	๖๖๓,๐๐๐	๖๖๓,๐๐๐	๖๖๓,๐๐๐	๖๖๓,๐๐๐	๖๖๓,๐๐๐	P๔.๒.๑.๑ ร้อยละของแหล่งน้ำที่ก่อสร้าง ปรับปรุงหรือซ่อมบำรุง แล้วเสร็จตามแผนงานประจำปี ไม่น้อยกว่า ๑๐	ประชาชนมีน้ำใช้ เพียงพอสำหรับการเกษตรกรรมและการอุปโภคบริโภค	อบจ.ลำปาง (กองช่าง)

๔.ประเด็นยุทธศาสตร์ "พัฒนาโครงสร้างพื้นฐาน ทรัพยากรธรรมชาติและสิ่งแวดล้อมแบบองค์รวม" (เป้าประสงค์ที่ ๔.๒/KPI ๔.๒ ร้อยละผลสำเร็จของโครงการด้านแหล่งน้ำและทรัพยากรน้ำหรือประเด็นปัญหาระดับพื้นที่ที่ถูกเลือกและนำมาแก้ไข

๔.๒ กลยุทธ์ " การก่อสร้างแหล่งน้ำ/ระบบการกระจายน้ำเพื่อการเกษตรและการอุปโภคบริโภค"

แผนงาน ๓.๒ "การเกษตร"

ที่	โครงการ	วัตถุประสงค์	เป้าหมาย (ผลผลิตของโครงการ)	งบประมาณ					ตัวชี้วัด (KPI)	ผลที่คาดว่าจะได้รับ	หน่วยงาน รับผิดชอบหลัก
				พ.ศ.๒๕๖๖	พ.ศ.๒๕๖๗	พ.ศ.๒๕๖๘	พ.ศ.๒๕๖๙	พ.ศ.๒๕๗๐			
๕๑	โครงการปรับปรุงฟื้นฟูและพัฒนาแหล่งน้ำ ตำบลเถินบุรี อำเภอเถิน จังหวัดลำปาง	เพื่อให้มีแหล่งเก็บกักน้ำสำหรับใช้ในการเกษตรและอุปโภคบริโภคของประชาชน	จุดที่ ๑ ลำห้วยแม่ต๋อนบน บ.ท่าใหม่ ม.๓ ท้องกว้าง ๖.๐๐-๑๕.๐๐ ม. มีปริมาณงานดิน ๓๐,๐๐๐ ลบ.ม. จุดที่ ๒ ลำห้วยต้าง บ.ท่า ม.๔ ท้องกว้าง ๔.๐๐-๖.๐๐ ม. มีปริมาณงานดิน ๑๒,๐๐๐ ลบ.ม. จุดที่ ๓ ลำห้วยแม่อาบ บ.ดอนแก้ว ม.๑๐ ท้องกว้าง ๖.๐๐-๘.๐๐ ม. มีปริมาณงานดิน ๑๒,๐๐๐ ลบ.ม. จุดที่ ๔ ลำห้วยลึก บ.วังหิน ม.๖ ท้องกว้าง ๖.๐๐ ม. มีปริมาณงานดิน ๑๒,๐๐๐ ลบ.ม. รายละเอียดตามแบบแปลนฯ	๒,๕๕๐,๐๐๐	๒,๕๕๐,๐๐๐	๒,๕๕๐,๐๐๐	๒,๕๕๐,๐๐๐	๒,๕๕๐,๐๐๐	P๔.๒.๑.๑ ร้อยละของแหล่งน้ำที่ก่อสร้าง ปรับปรุงหรือซ่อมบำรุง แล้วเสร็จตามแผนงานประจำปี ไม่น้อยกว่า ๑๐	ประชาชนมีน้ำใช้เพียงพอสำหรับการเกษตรกรรมและการอุปโภคบริโภค	อบจ.ลำปาง (กองช่าง)
๕๒	โครงการปรับปรุง ฟื้นฟูและพัฒนาแหล่งน้ำห้วยป่าไผ่ บ้านดอนแก้ว หมู่ที่ ๘ ตำบลร่องเคาะ อำเภอวังเหนือ จังหวัดลำปาง	เพื่อให้มีแหล่งเก็บกักน้ำสำหรับการเกษตรและอุปโภคบริโภคของประชาชน	ขนาดกว้าง ๗.๐๐ เมตร ยาว ๑,๗๐๐.๐๐ เมตร ลึก ๑.๕๐ เมตร หรือมีปริมาณดินขุดไม่น้อยกว่า ๙,๗๔๑.๐๐ ลบ.ม. รายละเอียดตามแบบแปลน ขององค์การบริหารส่วนจังหวัดลำปาง	๓๕๘,๐๐๐	๓๕๘,๐๐๐	๓๕๘,๐๐๐	๓๕๘,๐๐๐	๓๕๘,๐๐๐	P๔.๒.๑.๑ ร้อยละของแหล่งน้ำที่ก่อสร้าง ปรับปรุงหรือซ่อมบำรุง แล้วเสร็จตามแผนงานประจำปี ไม่น้อยกว่า ๑๐	ประชาชนมีน้ำใช้เพียงพอสำหรับการเกษตรกรรมและการอุปโภคบริโภค	อบจ.ลำปาง (กองช่าง)
๕๓	โครงการปรับปรุง ฟื้นฟูและพัฒนาแหล่งน้ำลำห้วยแม่สง บ้านสบสัน หมู่ที่ ๗ ตำบลร่องเคาะ อำเภอวังเหนือ จังหวัดลำปาง	เพื่อให้มีแหล่งเก็บกักน้ำสำหรับการเกษตรและอุปโภคบริโภคของประชาชน	ขนาดกว้าง ๗.๐๐ เมตร ยาว ๑,๒๒๐ เมตร ลึกเฉลี่ย ๒.๐๐ เมตร หรือมีปริมาณดินไม่น้อยกว่า ๑๓,๔๔๐ ตร.ม. รายละเอียดตามแบบแปลน ขององค์การบริหารส่วนจังหวัดลำปาง	๔๙๔,๐๐๐	๔๙๔,๐๐๐	๔๙๔,๐๐๐	๔๙๔,๐๐๐	๔๙๔,๐๐๐	P๔.๒.๑.๑ ร้อยละของแหล่งน้ำที่ก่อสร้าง ปรับปรุงหรือซ่อมบำรุง แล้วเสร็จตามแผนงานประจำปี ไม่น้อยกว่า ๑๐	ประชาชนมีน้ำใช้เพียงพอสำหรับการเกษตรกรรมและการอุปโภคบริโภค	อบจ.ลำปาง (กองช่าง)

๔.ประเด็นยุทธศาสตร์ "พัฒนาโครงสร้างพื้นฐาน ทรัพยากรธรรมชาติและสิ่งแวดล้อมแบบองค์รวม" (เป้าประสงค์ที่ ๔.๒/KPI ๔.๒ ร้อยละผลสำเร็จของโครงการด้านแหล่งน้ำและทรัพยากรน้ำหรือประเด็นปัญหาระดับพื้นที่ที่ถูกเลือกและนำมาแก้ไข

๔.๒ กลยุทธ์ " การก่อสร้างแหล่งน้ำ/ระบบการกระจายน้ำเพื่อการเกษตรและการอุปโภคบริโภค"

แผนงาน ๓.๒ "การเกษตร"

ที่	โครงการ	วัตถุประสงค์	เป้าหมาย (ผลผลิตของโครงการ)	งบประมาณ					ตัวชี้วัด (KPI)	ผลที่คาดว่าจะ ได้รับ	หน่วยงาน รับผิดชอบหลัก
				พ.ศ.๒๕๖๖	พ.ศ.๒๕๖๗	พ.ศ.๒๕๖๘	พ.ศ.๒๕๖๙	พ.ศ.๒๕๗๐			
๕๔	โครงการปรับปรุง พื้นฟูและพัฒนาแหล่งน้ำคลองแมตกา หมู่ที่ ๖ บ้านสารภี ตำบลวังทอง อำเภอวังเหนือ จังหวัดลำปาง	เพื่อให้มีแหล่งเก็บกักน้ำ สำหรับใช้ในการเกษตรและ อุปโภคบริโภคของประชาชน	ขนาดกว้าง ๗.๐๐ เมตร ลึกเฉลี่ย ๑.๐๐ เมตร ยาว ๒,๔๕๐ เมตร รายละเอียดตามแบบแปลนฯ	๔๘๕,๐๐๐	๔๘๕,๐๐๐	๔๘๕,๐๐๐	๔๘๕,๐๐๐	๔๘๕,๐๐๐	P๔.๒.๑.๑ ร้อยละของ แหล่งน้ำที่ก่อสร้าง ปรับปรุง หรือซ่อมบำรุง แล้วเสร็จ ตามแผนงานประจำปี ไม่น้อยกว่า ๑๐	ประชาชนมีน้ำใช้ เพียงพอสำหรับการ เกษตรกรรมและ การอุปโภคบริโภค	อบจ.ลำปาง (กองช่าง)
๕๕	โครงการก่อสร้างรางรินคอนกรีตเสริมเหล็ก ลำเหมืองบน บ้านแม่สุขเหนือ หมู่ที่ ๘ - บ้านแม่สุขป่าสัก หมู่ที่ ๙ -บ้านแม่สุขวังเหนือ หมู่ที่ ๗ ตำบลวังซ้าย อำเภอวังเหนือ จังหวัดลำปาง	เพื่อให้มีแหล่งเก็บกักน้ำ สำหรับใช้ในการเกษตรและ อุปโภคบริโภคของประชาชน	ขนาดกว้าง ๑.๒๐ เมตร ยาว ๑,๕๒๐ เมตร ลึก ๑.๔๐ เมตร รายละเอียดตามแบบแปลน ขององค์การบริหารส่วนจังหวัดลำปาง	๔,๐๕๘,๐๐๐	๔,๐๕๘,๐๐๐	๔,๐๕๘,๐๐๐	๔,๐๕๘,๐๐๐	๔,๐๕๘,๐๐๐	P๔.๒.๑.๑ ร้อยละของ แหล่งน้ำที่ก่อสร้าง ปรับปรุง หรือซ่อมบำรุง แล้วเสร็จ ตามแผนงานประจำปี ไม่น้อยกว่า ๑๐	ประชาชนมีน้ำใช้ เพียงพอสำหรับการ เกษตรกรรมและ การอุปโภคบริโภค	อบจ.ลำปาง (กองช่าง)
๕๖	โครงการก่อสร้างรางส่งน้ำคอนกรีตเสริมเหล็ก ลำเหมืองกลาง บ้านป่าแหม หมู่ที่ ๕ เชื่อมกับ บ้านใหม่หลายท่า หมู่ที่ ๒ และบ้านสบมา หมู่ที่ ๑๐ ตำบลวังซ้าย อำเภอวังเหนือ จังหวัดลำปาง	เพื่อให้มีแหล่งเก็บกักน้ำ สำหรับใช้ในการเกษตรและ อุปโภคบริโภคของประชาชน	ขนาดกว้าง ๑.๒๐ เมตร ยาว ๒,๗๐๐ เมตร ลึก ๑.๔๐ เมตร รายละเอียดตามแบบแปลน ขององค์การบริหารส่วนจังหวัดลำปาง	๗,๒๐๙,๐๐๐	๗,๒๐๙,๐๐๐	๗,๒๐๙,๐๐๐	๗,๒๐๙,๐๐๐	๗,๒๐๙,๐๐๐	P๔.๒.๑.๑ ร้อยละของ แหล่งน้ำที่ก่อสร้าง ปรับปรุง หรือซ่อมบำรุง แล้วเสร็จ ตามแผนงานประจำปี ไม่น้อยกว่า ๑๐	ประชาชนมีน้ำใช้ เพียงพอสำหรับการ เกษตรกรรมและ การอุปโภคบริโภค	อบจ.ลำปาง (กองช่าง)
๕๗	โครงการก่อสร้างอ่างเก็บน้ำทุ่งสง บ้านทุ่งคา หมู่ ๔ แม่สุก อ.แจ้ห่ม จ.ลำปาง	เพื่อให้มีแหล่งเก็บกักน้ำ สำหรับใช้ในการเกษตรและ อุปโภคบริโภคของประชาชน	ขนาดสันกว้าง ๘ เมตร ยาว ๑๐๐ เมตร รายละเอียดตามแบบแปลนฯ ขององค์การบริหารส่วนจังหวัดลำปาง	๒,๐๐๐,๐๐๐	๒,๐๐๐,๐๐๐	๒,๐๐๐,๐๐๐	๒,๐๐๐,๐๐๐	๒,๐๐๐,๐๐๐	P๔.๒.๑.๑ ร้อยละของ แหล่งน้ำที่ก่อสร้าง ปรับปรุง หรือซ่อมบำรุง แล้วเสร็จ ตามแผนงานประจำปี ไม่น้อยกว่า ๑๐	ประชาชนมีน้ำใช้ เพียงพอสำหรับการ เกษตรกรรมและ การอุปโภคบริโภค	อบจ.ลำปาง (กองช่าง)
๕๘	โครงการขุดปรับปรุงพื้นฟู และพัฒนาแหล่งน้ำ ห้วยป่าบงเพื่อการเกษตร หมู่ที่ ๗ ตำบลบ้านสา อำเภอแจ้ห่ม จังหวัดลำปาง	เพื่อให้มีแหล่งเก็บกักน้ำ สำหรับใช้ในการเกษตรและ อุปโภคบริโภคของประชาชน	ขนาดปากกว้าง ๔๐ เมตร ลึกเฉลี่ย ๒ เมตร ยาว ๘๐ เมตร หรือมีปริมาตรดินขุดไม่น้อยกว่า ๑๑,๖๕๐ ตารางเมตร รายละเอียดตาม แบบแปลนขององค์การบริหารส่วนจังหวัดลำปาง	๔๒๘,๐๐๐	๔๒๘,๐๐๐	๔๒๘,๐๐๐	๔๒๘,๐๐๐	๔๒๘,๐๐๐	P๔.๒.๑.๑ ร้อยละของ แหล่งน้ำที่ก่อสร้าง ปรับปรุง หรือซ่อมบำรุง แล้วเสร็จ ตามแผนงานประจำปี ไม่น้อยกว่า ๑๐	ประชาชนมีน้ำใช้ เพียงพอสำหรับการ เกษตรกรรมและ การอุปโภคบริโภค	อบจ.ลำปาง (กองช่าง)

๔.ประเด็นยุทธศาสตร์ "พัฒนาโครงสร้างพื้นฐาน ทรัพยากรธรรมชาติและสิ่งแวดล้อมแบบองค์รวม" (เป้าประสงค์ที่ ๔.๒/KPI ๔.๒ ร้อยละผลสำเร็จของโครงการด้านแหล่งน้ำและทรัพยากรน้ำหรือประเด็นปัญหาระดับพื้นที่ที่ถูกเลือกและนำมาแก้ไข

๔.๒ กลยุทธ์ " การก่อสร้างแหล่งน้ำ/ระบบการกระจายน้ำเพื่อการเกษตรและการอุปโภคบริโภค"

แผนงาน ๓.๒ "การเกษตร"

ที่	โครงการ	วัตถุประสงค์	เป้าหมาย (ผลผลิตของโครงการ)	งบประมาณ					ตัวชี้วัด (KPI)	ผลที่คาดว่าจะ ได้รับ	หน่วยงาน รับผิดชอบหลัก
				พ.ศ.๒๕๖๖	พ.ศ.๒๕๖๗	พ.ศ.๒๕๖๘	พ.ศ.๒๕๖๙	พ.ศ.๒๕๗๐			
๕๙	โครงการปรับปรุงฟื้นฟูและพัฒนาแหล่งน้ำ สระเก็บน้ำ บ้านม่วง หมู่ที่ ๘ ตำบลบ้านขอ อำเภอเมืองปาน จังหวัดลำปาง	เพื่อให้มีแหล่งเก็บกักน้ำ สำหรับการใช้ในการเกษตรและ อุปโภคบริโภคของประชาชน	ปริมาณงานดินไม่น้อยกว่า ๑๓,๓๐๐ ลบ.ม. รายละเอียดตามแบบแปลน ขององค์การบริหารส่วนจังหวัดลำปาง	๕๐๐,๐๐๐	๕๐๐,๐๐๐	๕๐๐,๐๐๐	๕๐๐,๐๐๐	๕๐๐,๐๐๐	P๔.๒.๑.๑ ร้อยละของ แหล่งน้ำที่ก่อสร้าง ปรับปรุง หรือซ่อมบำรุง แล้วเสร็จ ตามแผนงานประจำปี ไม่น้อยกว่า ๑๐	ประชาชนมีน้ำใช้ เพียงพอสำหรับการ เกษตรกรรมและ การอุปโภคบริโภค	อบจ.ลำปาง (กองช่าง)
๖๐	โครงการปรับปรุงฟื้นฟูและพัฒนาแหล่งน้ำ ลำห้วยแม่แม่ บ้านดอนแก้ว หมู่ที่ ๒ ตำบลเมืองปาน อำเภอเมืองปาน จังหวัดลำปาง	เพื่อให้มีแหล่งเก็บกักน้ำ สำหรับการใช้ในการเกษตรและ อุปโภคบริโภคของประชาชน	ขนาดกว้าง ๔.๐๐-๕.๐๐เมตร ยาว ๓,๐๐๐ เมตร ปริมาตรดินขุดไม่น้อยกว่า ๑๓,๓๐๐ ลบ.ม. รายละเอียดตามแบบแปลนฯ	๕๐๐,๐๐๐	๕๐๐,๐๐๐	๕๐๐,๐๐๐	๕๐๐,๐๐๐	๕๐๐,๐๐๐	P๔.๒.๑.๑ ร้อยละของ แหล่งน้ำที่ก่อสร้าง ปรับปรุง หรือซ่อมบำรุง แล้วเสร็จ ตามแผนงานประจำปี ไม่น้อยกว่า ๑๐	ประชาชนมีน้ำใช้ เพียงพอสำหรับการ เกษตรกรรมและ การอุปโภคบริโภค	อบจ.ลำปาง (กองช่าง)
๖๑	โครงการปรับปรุงฟื้นฟูและพัฒนาแหล่งน้ำ ลำห้วยแม่หมี บ้านหัวเมือง หมู่ที่ ๕ ตำบลหัวเมือง อำเภอเมืองปาน จังหวัดลำปาง	เพื่อให้มีแหล่งเก็บกักน้ำ สำหรับการใช้ในการเกษตรและ อุปโภคบริโภคของประชาชน	ขนาดกว้าง ๖.๐๐ เมตร ยาว ๑,๕๐๐ เมตร ปริมาตรดินขุดไม่น้อยกว่า ๑๓,๓๐๐ ลบ.ม. รายละเอียดตามแบบแปลน ขององค์การบริหารส่วนจังหวัดลำปาง	๕๐๐,๐๐๐	๕๐๐,๐๐๐	๕๐๐,๐๐๐	๕๐๐,๐๐๐	๕๐๐,๐๐๐	P๔.๒.๑.๑ ร้อยละของ แหล่งน้ำที่ก่อสร้าง ปรับปรุง หรือซ่อมบำรุง แล้วเสร็จ ตามแผนงานประจำปี ไม่น้อยกว่า ๑๐	ประชาชนมีน้ำใช้ เพียงพอสำหรับการ เกษตรกรรมและ การอุปโภคบริโภค	อบจ.ลำปาง (กองช่าง)
๖๒	โครงการปรับปรุงฟื้นฟูและพัฒนาแหล่งน้ำ ลำห้วยแม่เสลมน้อย ช่างบ้านแม่เสลม หมู่ที่ ๖ ตำบลเวียงมอก อำเภอเถิน จังหวัดลำปาง	เพื่อให้มีแหล่งเก็บกักน้ำ สำหรับการใช้ในการเกษตรและ อุปโภคบริโภคของประชาชน	โดยทำการขุดลอกขนาดท้องกว้าง ๕.๐๐-๘.๐๐ เมตร ยาว ๗๐๐ เมตร พร้อมทำการก่อสร้างอาคาร ป้องกันตลิ่งพัง ขนาดสูง ๒.๐๐ เมตร ยาว ๕๐.๐๐ เมตร พร้อมปรับปรุกลำห้วยสาขา รายละเอียดตามแบบแปลนขององค์การบริหารส่วน จังหวัดลำปาง	๕๐๐,๐๐๐	๕๐๐,๐๐๐	๕๐๐,๐๐๐	๕๐๐,๐๐๐	๕๐๐,๐๐๐	P๔.๒.๑.๑ ร้อยละของ แหล่งน้ำที่ก่อสร้าง ปรับปรุง หรือซ่อมบำรุง แล้วเสร็จ ตามแผนงานประจำปี ไม่น้อยกว่า ๑๐	ประชาชนมีน้ำใช้ เพียงพอสำหรับการ เกษตรกรรมและ การอุปโภคบริโภค	อบจ.ลำปาง (กองช่าง)

๔.ประเด็นยุทธศาสตร์ "พัฒนาโครงสร้างพื้นฐาน ทรัพยากรธรรมชาติและสิ่งแวดล้อมแบบองค์รวม" (เป้าประสงค์ที่ ๔.๒/KPI ๔.๒ ร้อยละผลสำเร็จของโครงการด้านแหล่งน้ำและทรัพยากรน้ำหรือประเด็นปัญหาระดับพื้นที่ที่ถูกเลือกและนำมาแก้ไข

๔.๒ กลยุทธ์ " การก่อสร้างแหล่งน้ำ/ระบบการกระจายน้ำเพื่อการเกษตรและการอุปโภคบริโภค"

แผนงาน ๓.๒ "การเกษตร"

ที่	โครงการ	วัตถุประสงค์	เป้าหมาย (ผลผลิตของโครงการ)	งบประมาณ					ตัวชี้วัด (KPI)	ผลที่คาดว่าจะได้รับ	หน่วยงาน รับผิดชอบหลัก
				พ.ศ.๒๕๖๖	พ.ศ.๒๕๖๗	พ.ศ.๒๕๖๘	พ.ศ.๒๕๖๙	พ.ศ.๒๕๗๐			
๖๓	โครงการปรับปรุงฟื้นฟูและพัฒนาแหล่งน้ำ สระเก็บน้ำห้วยต่อเรือ บ้านน้ำดิบ หมู่ที่ ๓ ตำบลแม่วะ อำเภอเถิน จังหวัดลำปาง	เพื่อให้มีแหล่งเก็บกักน้ำ สำหรับใช้ในการเกษตรและ อุปโภคบริโภคของประชาชน	ขนาดกว้าง ๗๐.๐๐ เมตร ยาว ๑๐๐ เมตร หรือมีปริมาณงานดินไม่น้อยกว่า ๑๓,๓๐๐ ลูกบาศก์เมตร รายละเอียดตามแบบแปลนขององค์การบริหารส่วน จังหวัดลำปาง	๕๐๐,๐๐๐	๕๐๐,๐๐๐	๕๐๐,๐๐๐	๕๐๐,๐๐๐	๕๐๐,๐๐๐	P๔.๒.๑.๑ ร้อยละของ แหล่งน้ำที่ก่อสร้าง ปรับปรุง หรือซ่อมบำรุง แล้วเสร็จ ตามแผนงานประจำปี ไม่น้อยกว่า ๑๐	ประชาชนมีน้ำใช้ เพียงพอสำหรับการ เกษตรกรรมและ การอุปโภคบริโภค	อบจ.ลำปาง (กองช่าง)

๒. บัญชีโครงการพัฒนา

รายละเอียดโครงการพัฒนา

แผนพัฒนาองค์การบริหารส่วนจังหวัดลำปาง (พ.ศ.๒๕๖๖-๒๕๗๐)

จากการทบทวนแผนพัฒนาองค์การบริหารส่วนจังหวัดลำปาง (พ.ศ.๒๕๖๑-๒๕๖๕) เพิ่มเติม ฉบับที่ ๖

ก.ยุทธศาสตร์จังหวัดลำปาง "ยุทธศาสตร์ที่ ๔ สังคม คุณภาพชีวิต ความมั่นคง และทรัพยากรธรรมชาติและสิ่งแวดล้อม "

ข.ยุทธศาสตร์การพัฒนาขององค์กรปกครองส่วนท้องถิ่นจังหวัดลำปาง "การอนุรักษ์ทรัพยากรธรรมชาติและสิ่งแวดล้อม"

๔.ประเด็นยุทธศาสตร์ "พัฒนาโครงสร้างพื้นฐาน ทรัพยากรธรรมชาติและสิ่งแวดล้อมแบบองค์รวม" (เป้าประสงค์ที่ ๔.๔ /KPI.๔ ร้อยละของเครือข่ายชุมชนและสังคมที่ได้รับการสนับสนุนตามเกณฑ์เศรษฐกิจสีเขียว(Green Economy)ฯ

๔.๔ กลยุทธ์ "อนุรักษ์/ฟื้นฟู/เฝ้าระวังและป้องกันรักษาทรัพยากรธรรมชาติและสิ่งแวดล้อม"

แผนงาน ๒.๔ เคหะและชุมชน

ที่	โครงการ	วัตถุประสงค์	เป้าหมาย (ผลผลิตของโครงการ)	งบประมาณ					ตัวชี้วัด (KPI)	ผลที่คาดว่าจะได้รับ	หน่วยงานรับผิดชอบหลัก
				พ.ศ.๒๕๖๖	พ.ศ.๒๕๖๗	พ.ศ.๒๕๖๘	พ.ศ.๒๕๖๙	พ.ศ.๒๕๗๐			
๑	โครงการก่อสร้างป้องกันมลพิษ ศูนย์จัดการขยะมูลฝอยรวมแบบครบวงจร องค์การบริหารส่วนจังหวัดลำปาง จำนวน ๑ บ่อ	เพื่อสนับสนุนการบริหารจัดการขยะของศูนย์ฯให้มีประสิทธิภาพในการให้บริการสาธารณะ	ก่อสร้างบ่อฝังกลบขยะมูลฝอยบริเวณศูนย์จัดการขยะมูลฝอยรวมแบบครบวงจร องค์การบริหารส่วนจังหวัดลำปาง ขนาดกว้าง ๗๐ เมตร ยาว ๒๖๕ เมตร ลึก ๕ เมตร รายละเอียดตามแบบแปลนขององค์การบริหารส่วนจังหวัดลำปาง	๒๐,๐๐๐,๐๐๐	๒๐,๐๐๐,๐๐๐	๒๐,๐๐๐,๐๐๐	๒๐,๐๐๐,๐๐๐	๒๐,๐๐๐,๐๐๐	P.๔.๕ ระดับความสำเร็จของการสร้างความตระหนักรู้ด้านสภาพการเปลี่ยนแปลงทางภูมิอากาศของประชาชน ไม่น้อยกว่า "ระดับดี"	ลดปัญหาผลกระทบจากขยะชุมชนและขยะมีพิษในพื้นที่จังหวัดลำปาง	อบจ.ลำปาง (กองสาธารณสุข)
๒	โครงการก่อสร้างลานเก็บวัสดุรีไซเคิล ศูนย์จัดการขยะมูลฝอยรวมแบบครบวงจร องค์การบริหารส่วนจังหวัดลำปาง	๑. เพื่อพัฒนาศูนย์จัดการขยะฯ ของ อบจ.ลำปาง ให้สามารถรองรับปริมาณขยะได้มากขึ้น ๒. เพิ่มประสิทธิภาพในการบริหารจัดการขยะในศูนย์ฯ	รายละเอียดตามแบบแปลนขององค์การบริหารส่วนจังหวัดลำปาง	๑,๐๐๐,๐๐๐	๑,๐๐๐,๐๐๐	๑,๐๐๐,๐๐๐	๑,๐๐๐,๐๐๐	๑,๐๐๐,๐๐๐	P.๔.๕ ระดับความสำเร็จของการสร้างความตระหนักรู้ด้านสภาพการเปลี่ยนแปลงทางภูมิอากาศของประชาชน ไม่น้อยกว่า "ระดับดี"	การบริหารจัดการขยะและการปฏิบัติงานภายในศูนย์จัดการขยะมูลฝอยรวมแบบครบวงจร อบจ.ลำปาง มีประสิทธิภาพมากขึ้นกว่าเดิม	อบจ.ลำปาง (กองสาธารณสุข)
๓	โครงการก่อสร้างระบบกำจัดสิ่งปฏิกูล บริเวณศูนย์จัดการขยะมูลฝอยรวมแบบครบวงจร องค์การบริหารส่วนจังหวัดลำปาง	เพื่อกำจัดสิ่งปฏิกูลจากหน่วยงานราชการ ลดผลกระทบต่อสิ่งแวดล้อม สนับสนุนการกำจัดสิ่งปฏิกูลให้ถูกสุขลักษณะ	เพื่อกำจัดสิ่งปฏิกูลจากหน่วยปฏิกูล บริเวณศูนย์จัดการขยะมูลฝอยรวมแบบครบวงจร องค์การบริหารส่วนจังหวัดลำปาง ขนาดไม่น้อยกว่า ๒ ลบ.ม.ต่อวัน (รายละเอียดตามแบบแปลน องค์การบริหารส่วนจังหวัดลำปาง)	๒,๐๐๐,๐๐๐	๒,๐๐๐,๐๐๐	๒,๐๐๐,๐๐๐	๒,๐๐๐,๐๐๐	๒,๐๐๐,๐๐๐	P.๔.๕ ระดับความสำเร็จของการสร้างความตระหนักรู้ด้านสภาพการเปลี่ยนแปลงทางภูมิอากาศของประชาชน ไม่น้อยกว่า "ระดับดี"	สามารถรองรับการกำจัดสิ่งปฏิกูลจากหน่วยงานราชการ ลดผลกระทบต่อสิ่งแวดล้อม สนับสนุนการกำจัดสิ่งปฏิกูลให้ถูกสุขลักษณะ	อบจ.ลำปาง (กองสาธารณสุข)
๔	โครงการปรับปรุงระบบเดิมอากาศของระบบบำบัดน้ำเสีย ของศูนย์จัดการขยะมูลฝอยรวมแบบครบวงจร องค์การบริหารส่วนจังหวัดลำปาง	๑.ปรับปรุงระบบเดิมอากาศของระบบบำบัดน้ำเสียให้มีประสิทธิภาพดีขึ้น ๒.น้ำทิ้งผ่านกระบวนการบำบัดมีคุณภาพเป็นไปตามกฎหมายกำหนด	โดยเปลี่ยนเครื่องเดิมอากาศชีวน้ำ จากเดิม เครื่องเดิมอากาศชีวน้ำ ขนาด ๑๐ แรงม้า จำนวน ๖ เครื่อง เป็น เครื่องเดิมอากาศชีวน้ำ ขนาด ๕.๕ แรงม้า จำนวน ๘ เครื่อง พร้อมระบบควบคุม	๒,๕๐๐,๐๐๐	๒,๕๐๐,๐๐๐	๒,๕๐๐,๐๐๐	๒,๕๐๐,๐๐๐	๒,๕๐๐,๐๐๐	P.๔.๕ ระดับความสำเร็จของการสร้างความตระหนักรู้ด้านสภาพการเปลี่ยนแปลงทางภูมิอากาศของประชาชน ไม่น้อยกว่า "ระดับดี"	๑.ประชาชนได้รับประโยชน์จากบริการสาธารณสุขด้านการบริหารจัดการขยะในพื้นที่เพื่อลดผลกระทบต่อสุขภาพอนามัย ๒.น้ำทิ้งที่ผ่านกระบวนการบำบัดมีคุณภาพเป็นไปตามกฎหมายกำหนด	อบจ.ลำปาง (กองสาธารณสุข)

๔.ประเด็นยุทธศาสตร์ "พัฒนาโครงสร้างพื้นฐาน ทรัพยากรธรรมชาติและสิ่งแวดล้อมแบบองค์รวม" (เป้าประสงค์ที่ ๔.๔ /KPI๔.๔ ร้อยละของเครือข่ายชุมชนและสังคมที่ได้รับการสนับสนุนตามเกณฑ์เศรษฐกิจสีเขียว(Green Economy)ฯ

๔.๔ กลยุทธ์ "อนุรักษ์/ฟื้นฟู/เฝ้าระวังและป้องกันรักษาทรัพยากรธรรมชาติและสิ่งแวดล้อม"

แผนงาน ๒.๔ เศรษฐกิจชุมชน

ที่	โครงการ	วัตถุประสงค์	เป้าหมาย (ผลผลิตของโครงการ)	งบประมาณ					ตัวชี้วัด (KPI)	ผลที่คาดว่าจะได้รับ	หน่วยงาน รับผิดชอบหลัก
				พ.ศ.๒๕๖๖	พ.ศ.๒๕๖๗	พ.ศ.๒๕๖๘	พ.ศ.๒๕๖๙	พ.ศ.๒๕๗๐			
๕	โครงการซ่อมแซมเครื่องจักรระบบคัดแยกขยะมูลฝอย ของศูนย์จัดการขยะมูลฝอยครบวงจร องค์การบริหารส่วนจังหวัดลำปาง	๑.ซ่อมแซมเครื่องจักรระบบคัดแยกขยะมูลฝอย ซึ่งจำเป็นจะต้องเปลี่ยนใหม่ทดแทนเครื่องจักรหรืออุปกรณ์เดิมที่เสื่อมสภาพตามอายุการใช้งาน ไม่คุ้มค่า/ไม่สามารถซ่อมแซมให้กลับคืนสภาพดีขึ้น ๒.เพื่อให้การบริหารจัดการขยะของจังหวัดลำปางเป็นไปอย่างถูกวิธี ตามหลักสุขาภิบาลและอนามัยสิ่งแวดล้อม ๓.เพื่อลดปัญหาปริมาณขยะล้นในเขตพื้นที่ชุมชน/หมู่บ้าน ของจังหวัดลำปาง	ซ่อมแซมเครื่องจักรระบบคัดแยกขยะมูลฝอย จำนวน ๕ รายการ ดังนี้ ๑.เครื่องผ่าถุงดำ ๒.สายพานลำเลียงออกจากเครื่องผ่าถุงดำ ๓.สายพานลำเลียงวัสดุคัดแยก ๔.เครื่องร่อนมูลฝอยหยาบ ๕.เครื่องอัดขยะ	๔,๕๐๐,๐๐๐	๔,๕๐๐,๐๐๐	๔,๕๐๐,๐๐๐	๔,๕๐๐,๐๐๐	๔,๕๐๐,๐๐๐	P.๔.๕ ระดับความสำเร็จของการสร้างความตระหนักรู้ด้านสภาพการเปลี่ยนแปลงทางภูมิอากาศของประชาชน ไม่น้อยกว่า "ระดับดี"	๑.ประชาชนได้รับประโยชน์จากบริการสาธารณะด้านการบริหารจัดการขยะในพื้นที่เพื่อลดผลกระทบต่อสุขภาพอนามัย ๒.พื้นที่ชุมชน/หมู่บ้าน มีความสะอาดและเป็นระเบียบเรียบร้อยมากขึ้น จากการลดลงของปริมาณขยะ	อบจ.ลำปาง (กองสาธารณสุข)

๒. บัญชีโครงการพัฒนา

รายละเอียดโครงการพัฒนา

แผนพัฒนาองค์การบริหารส่วนจังหวัดลำปาง (พ.ศ.๒๕๖๖-๒๕๗๐)

จากการทบทวนแผนพัฒนาองค์การบริหารส่วนจังหวัดลำปาง (พ.ศ.๒๕๖๑-๒๕๖๕) เพิ่มเติม ฉบับที่ ๖

ก.ยุทธศาสตร์จังหวัดลำปาง "ยุทธศาสตร์ที่ ๕ ด้านความมั่นคง ทริพยากรธรรมชาติและสิ่งแวดล้อม ปลอดภัย มั่นคง ยั่งยืน "

ข.ยุทธศาสตร์การพัฒนาขององค์กรปกครองส่วนท้องถิ่นจังหวัดลำปาง "การพัฒนาโครงสร้างพื้นฐาน"

๔.ประเด็นยุทธศาสตร์ ยุทธศาสตร์ที่ ๔ "พัฒนาโครงสร้างพื้นฐานทรัพยากรธรรมชาติและสิ่งแวดล้อมแบบองค์รวม"(เป้าประสงค์ ๔.๓/KPI ร้อยละความพึงพอใจของประชาชนในบริการด้านสาธารณูปโภค)

๔.๓ กลยุทธ์ "ติดตั้ง/บำรุงรักษาระบบไฟฟ้าแสงสว่าง"

แผนงาน ๓.๑ "อุตสาหกรรมและการโยธา"

ที่	โครงการ	วัตถุประสงค์	เป้าหมาย (ผลผลิตของโครงการ)	งบประมาณ					ตัวชี้วัด (KPI)	ผลที่คาดว่าจะ ได้รับ	หน่วยงาน รับผิดชอบหลัก
				พ.ศ.๒๕๖๖	พ.ศ.๒๕๖๗	พ.ศ.๒๕๖๘	พ.ศ.๒๕๖๙	พ.ศ.๒๕๗๐			
๑	โครงการจัดซื้อโคมไฟถนนพลังงานแสงอาทิตย์แบบประกอบในชุดเดียวกัน (All In One Solar Street Light) พร้อมติดตั้งตามจุดเสี่ยงผ่านจุดแยกและทางโค้งในเขตชุมชนหัวเวียง(สุสานอิสานิกขล) ตำบลหัวเวียง - ถนนพหลโยธิน อำเภอเมืองลำปาง จังหวัดลำปาง	เพื่อให้ประชาชนได้รับความสะดวกและปลอดภัยในการใช้เส้นทางสัญจร	จำนวน ๘ ชุดๆ ละ ๗๐,๐๐๐ บาท รายละเอียดตามบัญชีนวัตกรรมไทย โดยสำนักงบประมาณ ฉบับเพิ่มเติม เดือนมิถุนายน ๒๕๖๓ รายการนวัตกรรมไทย ลำดับที่ ๑๙ รหัส ๐๗๐๑๐๑๔	๕๖๐,๐๐๐	๕๖๐,๐๐๐	๕๖๐,๐๐๐	๕๖๐,๐๐๐	๕๖๐,๐๐๐	P๔.๓ ร้อยละความพึงพอใจในการซึ่งบริการด้านสาธารณูปโภคของประชาชนในพื้นที่เป้าหมายไม่น้อยกว่า ๗๐	ลดอัตราการเกิดอุบัติเหตุของประชาชนบนท้องถนน	อบจ.ลำปาง (กองช่าง)
๒	โครงการจัดซื้อโคมไฟถนนพลังงานแสงอาทิตย์แบบประกอบในชุดเดียวกัน (All In One Solar Street Light) พร้อมติดตั้งตามจุดเสี่ยง ผ่านจุดแยกและทางโค้ง บ้านนาป้อใต้ หมู่ที่ ๘ ตำบลต้นธงชัย อำเภอเมืองลำปาง จ.ลำปาง	เพื่อให้ประชาชนได้รับความสะดวกและปลอดภัยในการใช้เส้นทางสัญจร	จำนวน ๗ ชุดๆ ละ ๗๐,๐๐๐ บาท รายละเอียดตามบัญชีนวัตกรรมไทย โดยสำนักงบประมาณ ฉบับเพิ่มเติมเดือนมิถุนายน ๒๕๖๓ รายการนวัตกรรมไทย ลำดับที่ ๑๙ รหัส ๐๗๐๑๐๑๔	๕๐๐,๐๐๐	๕๐๐,๐๐๐	๕๐๐,๐๐๐	๕๐๐,๐๐๐	๕๐๐,๐๐๐	P๔.๓ ร้อยละความพึงพอใจในการซึ่งบริการด้านสาธารณูปโภคของประชาชนในพื้นที่เป้าหมายไม่น้อยกว่า ๗๐	ประชาชนได้รับความสะดวกและปลอดภัยในการใช้เส้นทางสัญจร	อบจ.ลำปาง (กองช่าง)
๓	โครงการจัดซื้อโคมไฟถนนพลังงานแสงอาทิตย์แบบประกอบในชุดเดียวกัน (All In One Solar Street Light) พร้อมติดตั้งตามจุดเสี่ยง ผ่านจุดแยกและทางโค้ง บ้านร่มไทรรัตน์ หมู่ที่ ๙ ตำบลนิคมพัฒนา - บ้านนาป้อเหนือ หมู่ที่ ๗ ตำบลทุ่งผ่าย อำเภอเมืองลำปาง จังหวัดลำปาง	เพื่อให้ประชาชนได้รับความสะดวกและปลอดภัยในการใช้เส้นทางสัญจร	จำนวน ๒๔ ชุดๆ ละ ๗๐,๐๐๐ บาท รายละเอียดตามบัญชีนวัตกรรมไทย โดยสำนักงบประมาณ ฉบับเพิ่มเติมเดือนมิถุนายน ๒๕๖๓ รายการนวัตกรรมไทย ลำดับที่ ๑๙ รหัส ๐๗๐๑๐๑๔	๑,๖๘๐,๐๐๐	๑,๖๘๐,๐๐๐	๑,๖๘๐,๐๐๐	๑,๖๘๐,๐๐๐	๑,๖๘๐,๐๐๐	P๔.๓ ร้อยละความพึงพอใจในการซึ่งบริการด้านสาธารณูปโภคของประชาชนในพื้นที่เป้าหมายไม่น้อยกว่า ๗๐	ประชาชนได้รับความสะดวกและปลอดภัยในการใช้เส้นทางสัญจร	อบจ.ลำปาง (กองช่าง)

๔.ประเด็นยุทธศาสตร์ ยุทธศาสตร์ที่ ๔ "พัฒนาโครงสร้างพื้นฐานทรัพยากรธรรมชาติและสิ่งแวดล้อมแบบองค์รวม"(เป้าประสงค์ ๔.๓/KPI ร้อยละความพึงพอใจของประชาชนในบริการด้านสาธารณูปโภค)

๔.๓ กลยุทธ์ "ติดตั้ง/บำรุงรักษาระบบไฟฟ้าแสงสว่าง"

แผนงาน ๓.๑ "อุตสาหกรรมและการโยธา"

ที่	โครงการ	วัตถุประสงค์	เป้าหมาย (ผลผลิตของโครงการ)	งบประมาณ					ตัวชี้วัด (KPI)	ผลที่คาดว่าจะได้รับ	หน่วยงาน รับผิดชอบหลัก
				พ.ศ.๒๕๖๖	พ.ศ.๒๕๖๗	พ.ศ.๒๕๖๘	พ.ศ.๒๕๖๙	พ.ศ.๒๕๗๐			
๔	โครงการจัดซื้อโคมไฟถนนพลังงานแสงอาทิตย์แบบประกอบในชุดเดียวกัน (All In One Solar Street Light) พร้อมติดตั้งตามจุดเสี่ยง ผ่านจุดแยกและทางโค้ง บ้านชัยทองภูมิ หมู่ที่ ๗-บ้านน้ำริม หมู่ที่ ๑๑ ตำบลนิคมพัฒนาอำเภอเมืองลำปาง จังหวัดลำปาง	เพื่อให้ประชาชนได้รับความสะดวกและปลอดภัยในการใช้เส้นทางสัญจร	จำนวน ๑๔ ชุดๆ ละ ๗๐,๐๐๐ บาท รายละเอียดตามบัญชีนวัตกรรมไทย โดยสำนักงานงบประมาณ ฉบับเพิ่มเติมเดือนมิถุนายน ๒๕๖๓ รายการนวัตกรรมไทย ลำดับที่ ๑๙ รหัส ๐๗๐๑๐๑๔	๔๘๐,๐๐๐	๔๘๐,๐๐๐	๔๘๐,๐๐๐	๔๘๐,๐๐๐	๔๘๐,๐๐๐	P๔.๓ ร้อยละความพึงพอใจในการซึ่งบริการด้านสาธารณูปโภคของประชาชนในพื้นที่เป้าหมายไม่น้อยกว่า ๗๐	ประชาชนได้รับความสะดวกและปลอดภัยในการใช้เส้นทางสัญจร	อบจ.ลำปาง (กองช่าง)
๕	โครงการจัดซื้อโคมไฟถนนพลังงานแสงอาทิตย์แบบประกอบในชุดเดียวกัน (All In One Solar Street Light) พร้อมติดตั้งตามจุดเสี่ยง ผ่านจุดแยกและทางโค้ง ในเขตพื้นที่บ้านแม่ทรายคำ หมู่ที่ ๖ ตำบลต้นธงชัย อำเภอเมืองลำปาง จังหวัดลำปาง	เพื่อให้ประชาชนได้รับความสะดวกและปลอดภัยในการใช้เส้นทางสัญจร	จำนวน ๗ ชุดๆ ละ ๗๐,๐๐๐ บาท รายละเอียดตามบัญชีนวัตกรรมไทย โดยสำนักงานงบประมาณ ฉบับเพิ่มเติมเดือนมิถุนายน ๒๕๖๓ รายการนวัตกรรมไทย ลำดับที่ ๑๙ รหัส ๐๗๐๑๐๑๔	๔๙๐,๐๐๐	๔๙๐,๐๐๐	๔๙๐,๐๐๐	๔๙๐,๐๐๐	๔๙๐,๐๐๐	P๔.๓ ร้อยละความพึงพอใจในการซึ่งบริการด้านสาธารณูปโภคของประชาชนในพื้นที่เป้าหมายไม่น้อยกว่า ๗๐	ประชาชนได้รับความสะดวกและปลอดภัยในการใช้เส้นทางสัญจร	อบจ.ลำปาง (กองช่าง)
๖	โครงการจัดซื้อโคมไฟถนนพลังงานแสงอาทิตย์แบบประกอบในชุดเดียวกัน (All In One Solar Street Light) พร้อมติดตั้ง ตามจุดเสี่ยงผ่านจุดแยกและทางโค้ง ในเขตพื้นที่ตำบลต้นธงชัย อำเภอเมืองลำปาง จังหวัดลำปาง	เพื่อให้ประชาชนได้รับความสะดวกและปลอดภัยในการใช้เส้นทางสัญจร	จำนวน ๒๖ ชุดๆ ละ ๗๐,๐๐๐ บาท รายละเอียดตามบัญชีนวัตกรรมไทย โดยสำนักงานงบประมาณ ฉบับเพิ่มเติมเดือนมิถุนายน ๒๕๖๓ รายการนวัตกรรมไทย ลำดับที่ ๑๙ รหัส ๐๗๐๑๐๑๔	๑,๘๒๐,๐๐๐	๑,๘๒๐,๐๐๐	๑,๘๒๐,๐๐๐	๑,๘๒๐,๐๐๐	๑,๘๒๐,๐๐๐	P๔.๓ ร้อยละความพึงพอใจในการซึ่งบริการด้านสาธารณูปโภคของประชาชนในพื้นที่เป้าหมายไม่น้อยกว่า ๗๐	ประชาชนได้รับความสะดวกและปลอดภัยในการใช้เส้นทางสัญจร	อบจ.ลำปาง (กองช่าง)

๔.ประเด็นยุทธศาสตร์ ยุทธศาสตร์ที่ ๔ "พัฒนาโครงสร้างพื้นฐานทรัพยากรธรรมชาติและสิ่งแวดล้อมแบบองค์รวม"(เป้าประสงค์ ๔.๓/KPI ร้อยละความพึงพอใจของประชาชนในบริการด้านสาธารณูปโภค)

๔.๓ กลยุทธ์ "ติดตั้ง/บำรุงรักษาระบบไฟฟ้าแสงสว่าง"

แผนงาน ๓.๑ "อุตสาหกรรมและการโยธา"

ที่	โครงการ	วัตถุประสงค์	เป้าหมาย (ผลผลิตของโครงการ)	งบประมาณ					ตัวชี้วัด (KPI)	ผลที่คาดว่าจะได้รับ	หน่วยงาน รับผิดชอบหลัก
				พ.ศ.๒๕๖๖	พ.ศ.๒๕๖๗	พ.ศ.๒๕๖๘	พ.ศ.๒๕๖๙	พ.ศ.๒๕๗๐			
๗	โครงการจัดซื้อโคมไฟถนนพลังงานแสงอาทิตย์ แบบ ประกอบในชุดเดียวกัน (All In One Solar Street Light) พร้อมติดตั้ง ตามจุดเสี่ยง ผ่านจุดแยกและทางโค้งในเขตพื้นที่ บ้านนาบ่อใต้ หมู่ที่ ๘ ตำบลต้นธงชัย อำเภอเมืองลำปาง จังหวัดลำปาง	เพื่อให้ประชาชนได้รับความ สะดวกและปลอดภัยในการใช้ เส้นทางสัญจร	จำนวน ๗ ชุดๆ ละ ๗๐,๐๐๐ บาท รายละเอียดตามบัญชีนวัตกรรมไทย โดย สำนักงบประมาณ ฉบับเพิ่มเติม เดือน มิถุนายน ๒๕๖๓ รายการนวัตกรรมไทย ลำดับที่ ๑๙ รหัส ๐๗๐๑๐๑๔	๔๙๐,๐๐๐	๔๙๐,๐๐๐	๔๙๐,๐๐๐	๔๙๐,๐๐๐	๔๙๐,๐๐๐	P๔.๓ ร้อยละความพึงพอใจในการซึ่ง บริการด้านสาธารณูปโภคของ ประชาชนในพื้นที่เป้าหมายไม่ น้อยกว่า ๗๐	ประชาชนได้รับความสะดวกใน การใช้เส้นทางสัญจรและ ปลอดภัย	อบจ.ลำปาง (กองช่าง)
๘	ประกอบในชุดเดียวกัน (All In One Solar Street Light) พร้อมติดตั้ง ตามจุดเสี่ยง ผ่านจุดแยกและทางโค้งในเขต สายทาง ลป.ถ. ๕๗-๐๐๑ บ้านร่มไทรรัตน์ หมู่ที่ ๙ ตำบลนิคมพัฒนา อำเภอเมืองลำปาง จังหวัด ลำปาง	เพื่อให้ประชาชนได้รับความ สะดวกและปลอดภัยในการใช้ เส้นทางสัญจร	จำนวน ๒๔ ชุดๆ ละ ๗๐,๐๐๐ บาท รายละเอียดตามบัญชีนวัตกรรมไทย โดย สำนักงบประมาณ ฉบับเพิ่มเติม เดือน มิถุนายน ๒๕๖๓ รายการนวัตกรรมไทย ลำดับที่ ๑๙ รหัส ๐๗๐๑๐๑๔	๑,๖๘๐,๐๐๐	๑,๖๘๐,๐๐๐	๑,๖๘๐,๐๐๐	๑,๖๘๐,๐๐๐	๑,๖๘๐,๐๐๐	P๔.๓ ร้อยละความพึงพอใจในการซึ่ง บริการด้านสาธารณูปโภคของ ประชาชนในพื้นที่เป้าหมายไม่ น้อยกว่า ๗๐	ประชาชนได้รับความสะดวกใน การใช้เส้นทางสัญจรและ ปลอดภัย	อบจ.ลำปาง (กองช่าง)
๙	โครงการจัดซื้อโคมไฟถนนพลังงานแสงอาทิตย์แบบ ประกอบในชุดเดียวกัน (All In One Solar Street Light) พร้อมติดตั้ง ตามจุดเสี่ยง ผ่านจุดแยกและทางโค้งในเขตพื้นที่บ้านแม่ทรายคำ หมู่ ๖ ตำบลต้นธงชัย อำเภอเมืองลำปาง จังหวัดลำปาง	เพื่อให้ประชาชนได้รับความ สะดวกและปลอดภัยในการใช้ เส้นทางสัญจร	จำนวน ๗ ชุดๆ ละ ๗๐,๐๐๐ บาท รายละเอียดตามบัญชีนวัตกรรมไทย โดย สำนักงบประมาณ ฉบับเพิ่มเติม เดือน มิถุนายน ๒๕๖๓ รายการนวัตกรรมไทย ลำดับที่ ๑๙ รหัส ๐๗๐๑๐๑๔	๔๙๐,๐๐๐	๔๙๐,๐๐๐	๔๙๐,๐๐๐	๔๙๐,๐๐๐	๔๙๐,๐๐๐	P๔.๓ ร้อยละความพึงพอใจในการซึ่ง บริการด้านสาธารณูปโภคของ ประชาชนในพื้นที่เป้าหมายไม่ น้อยกว่า ๗๐	ประชาชนได้รับความสะดวกใน การใช้เส้นทางสัญจรและ ปลอดภัย	อบจ.ลำปาง (กองช่าง)
๑๐	โครงการจัดซื้อโคมไฟถนนพลังงานแสงอาทิตย์แบบ ประกอบในชุดเดียวกัน (All In One Solar Street Light) พร้อมติดตั้ง ตามจุดเสี่ยง ผ่านจุดแยกและทางโค้งในเขตพื้นที่ บ้านทุ่งม่านพัฒนา หมู่ที่ ๑๑ บ้านแค หมู่ที่ ๑ ตำบลบ้านเป้า อำเภอเมืองลำปาง จังหวัดลำปาง	เพื่อให้ประชาชนได้รับความ สะดวกและปลอดภัยในการใช้ เส้นทางสัญจร	จำนวน ๗ ชุดๆ ละ ๗๐,๐๐๐ บาท รายละเอียดตามบัญชีนวัตกรรมไทย โดย สำนักงบประมาณ ฉบับเพิ่มเติม เดือน มิถุนายน ๒๕๖๓ รายการนวัตกรรมไทย ลำดับที่ ๑๙ รหัส ๐๗๐๑๐๑๔	๔๙๐,๐๐๐	๔๙๐,๐๐๐	๔๙๐,๐๐๐	๔๙๐,๐๐๐	๔๙๐,๐๐๐	P๔.๓ ร้อยละความพึงพอใจในการซึ่ง บริการด้านสาธารณูปโภคของ ประชาชนในพื้นที่เป้าหมายไม่ น้อยกว่า ๗๐	ประชาชนได้รับความสะดวกใน การใช้เส้นทางสัญจรและ ปลอดภัย	อบจ.ลำปาง (กองช่าง)

๔.ประเด็นยุทธศาสตร์ ยุทธศาสตร์ที่ ๔ "พัฒนาโครงสร้างพื้นฐานทรัพยากรธรรมชาติและสิ่งแวดล้อมแบบองค์รวม"(เป้าประสงค์ ๔.๓/KPI ร้อยละความพึงพอใจของประชาชนในบริการด้านสาธารณูปโภค)

๔.๓ กลยุทธ์ "ติดตั้ง/บำรุงรักษาระบบไฟฟ้าแสงสว่าง"

แผนงาน ๓.๑ "อุตสาหกรรมและการโยธา"

ที่	โครงการ	วัตถุประสงค์	เป้าหมาย (ผลผลิตของโครงการ)	งบประมาณ					ตัวชี้วัด (KPI)	ผลที่คาดว่าจะ ได้รับ	หน่วยงาน รับผิดชอบหลัก
				พ.ศ.๒๕๖๖	พ.ศ.๒๕๖๗	พ.ศ.๒๕๖๘	พ.ศ.๒๕๖๙	พ.ศ.๒๕๗๐			
๑๑	โครงการจัดซื้อโคมไฟถนนพลังงานแสงอาทิตย์แบบประกอบในชุดเดียวกัน (All In One Solar Street Light) พร้อมติดตั้ง ตามจุดเสี่ยง ผ่านจุดแยกและทางโค้งในเขตพื้นที่ตำบลต้นธงชัย อำเภอเมืองลำปาง จังหวัดลำปาง	เพื่อให้ประชาชนได้รับความสะดวกและปลอดภัยในการใช้เส้นทางสัญจร	จำนวน ๓๖ ชุดๆ ละ ๗๐,๐๐๐ บาท รายละเอียดตามบัญชีนวัตกรรมไทย โดยสำนักงานงบประมาณ ฉบับเพิ่มเติม เดือนมิถุนายน ๒๕๖๓ รายการนวัตกรรมไทย ลำดับที่ ๑๙ รหัส ๐๗๐๑๐๑๔	๒,๕๒๐,๐๐๐	๒,๕๒๐,๐๐๐	๒,๕๒๐,๐๐๐	๒,๕๒๐,๐๐๐	๒,๕๒๐,๐๐๐	P๑.๔ ร้อยละของความพึงพอใจในการเข้าถึงบริการด้านโครงสร้างพื้นฐานและสาธารณูปโภคของประชาชน ไม่น้อยกว่า ๘๐	ประชาชนได้รับความสะดวกในการใช้เส้นทางสัญจรและปลอดภัย	อบจ.ลำปาง (กองช่าง)
๑๒	โครงการจัดซื้อโคมไฟถนนพลังงานแสงอาทิตย์แบบประกอบในชุดเดียวกัน (All In One Solar Street Light) พร้อมติดตั้ง ตามจุดเสี่ยง ผ่านจุดแยกและทางโค้ง บ้านท่าแห่นพัฒนา หมู่ที่ ๑๐ ตำบลแม่ทะ อำเภอแม่ทะ จังหวัดลำปาง	เพื่อให้ประชาชนได้รับความสะดวกและปลอดภัยในการใช้เส้นทางสัญจร	จำนวน ๗ ชุดๆ ละ ๗๐,๐๐๐ บาท รายละเอียดตามบัญชีนวัตกรรมไทย โดยสำนักงานงบประมาณ ฉบับเพิ่มเติม เดือนมิถุนายน ๒๕๖๓ รายการนวัตกรรมไทย ลำดับที่ ๑๙ รหัส ๐๗๐๑๐๑๔	๔๙๐,๐๐๐	๔๙๐,๐๐๐	๔๙๐,๐๐๐	๔๙๐,๐๐๐	๔๙๐,๐๐๐	P๔.๓ ร้อยละความพึงพอใจในการซึ่งบริการด้านสาธารณูปโภคของประชาชนในพื้นที่เป้าหมาย ไม่น้อยกว่า ๗๐	ประชาชนได้รับความสะดวกในการใช้เส้นทางสัญจรและปลอดภัย	อบจ.ลำปาง (กองช่าง)
๑๓	โครงการขยายเขตไฟฟ้าเพื่อแสงสว่าง จำนวน ๒ จุด ตำบลหนองหล่ม อำเภอห้างฉัตร จังหวัดลำปาง	เพื่อให้ประชาชนได้รับความสะดวกและปลอดภัยในการใช้เส้นทางสัญจร	จุดที่ ๑ ป่าไคร้-หนองน้อย-หลังก้าน จุดที่ ๒ หนองน้อย-หลังก้าน ระยะทาง ๖,๓๗๗ เมตร	๒,๓๐๔,๐๐๐	๒,๓๐๔,๐๐๐	๒,๓๐๔,๐๐๐	๒,๓๐๔,๐๐๐	๒,๓๐๔,๐๐๐	P๔.๓ ร้อยละความพึงพอใจในการซึ่งบริการด้านสาธารณูปโภคของประชาชนในพื้นที่เป้าหมาย ไม่น้อยกว่า ๗๐	ประชาชนได้รับความสะดวกในการใช้เส้นทางสัญจรและปลอดภัย	อบจ.ลำปาง (กองช่าง)
๑๔	โครงการจัดซื้อโคมไฟถนนพลังงานแสงอาทิตย์แบบประกอบในชุดเดียวกัน (All In One Solar Street Light)พร้อมติดตั้ง ตามจุดเสี่ยง ผ่านจุดแยกและทางโค้งในเขตพื้นที่ บ้านแม่พริกกลุ่ม หมู่ที่ ๑- บ้านร่มไม้ยาง หมู่ที่ ๙ ตำบลแม่พริก อำเภอแม่พริก จังหวัดลำปาง	เพื่อให้ประชาชนได้รับความสะดวกและปลอดภัยในการใช้เส้นทางสัญจร	จำนวน ๗ ชุดๆ ละ ๗๐,๐๐๐ บาท รายละเอียดตามบัญชีนวัตกรรมไทย โดยสำนักงานงบประมาณ ฉบับเพิ่มเติม เดือนมิถุนายน ๒๕๖๓ รายการนวัตกรรมไทย ลำดับที่ ๑๙ รหัส ๐๗๐๑๐๑๔	๔๙๐,๐๐๐	๔๙๐,๐๐๐	๔๙๐,๐๐๐	๔๙๐,๐๐๐	๔๙๐,๐๐๐	P๔.๓ ร้อยละความพึงพอใจในการซึ่งบริการด้านสาธารณูปโภคของประชาชนในพื้นที่เป้าหมาย ไม่น้อยกว่า ๗๐	ประชาชนได้รับความสะดวกในการใช้เส้นทางสัญจรและปลอดภัย	อบจ.ลำปาง (กองช่าง)

๔.ประเด็นยุทธศาสตร์ ยุทธศาสตร์ที่ ๔ "พัฒนาโครงสร้างพื้นฐานทรัพยากรธรรมชาติและสิ่งแวดล้อมแบบองค์รวม"(เป้าประสงค์ ๔.๓/KPI ร้อยละความพึงพอใจของประชาชนในบริการด้านสาธารณูปโภค)

๔.๓ กลยุทธ์ "ติดตั้ง/บำรุงรักษาระบบไฟฟ้าแสงสว่าง"

แผนงาน ๓.๑ "อุตสาหกรรมและการโยธา"

ที่	โครงการ	วัตถุประสงค์	เป้าหมาย (ผลผลิตของโครงการ)	งบประมาณ					ตัวชี้วัด (KPI)	ผลที่คาดว่าจะได้รับ	หน่วยงาน รับผิดชอบหลัก
				พ.ศ.๒๕๖๖	พ.ศ.๒๕๖๗	พ.ศ.๒๕๖๘	พ.ศ.๒๕๖๙	พ.ศ.๒๕๗๐			
๑๕	โครงการจัดซื้อโคมไฟถนนพลังงานแสงอาทิตย์แบบประกอบในชุดเดียวกัน (All In One Solar Street Light)พร้อมติดตั้ง ตามจุดเสี่ยง ผ่านจุดแยกและทางโค้ง ในเขตพื้นที่ บ้านดอยคำ หมู่ที่ ๗ ตำบลพระบาทวังตวง อำเภอแม่พริก จังหวัดลำปาง	เพื่อให้ประชาชนได้รับความสะดวกและปลอดภัยในการใช้เส้นทางสัญจร	จำนวน ๗ ชุดๆ ละ ๗๐,๐๐๐ บาท รายละเอียดตามบัญชีนวัตกรรมไทย โดยสำนักงบประมาณ ฉบับเพิ่มเติม เดือนมิถุนายน ๒๕๖๓ รายการนวัตกรรมไทย ลำดับที่ ๑๙ รหัส ๐๗๐๑๐๑๑๔	๔๙๐,๐๐๐	๔๙๐,๐๐๐	๔๙๐,๐๐๐	๔๙๐,๐๐๐	๔๙๐,๐๐๐	P๔.๓ ร้อยละความพึงพอใจในการซึ่งบริการด้านสาธารณูปโภคของประชาชนในพื้นที่เป้าหมายไม่น้อยกว่า ๗๐	ประชาชนได้รับความสะดวกในการใช้เส้นทางสัญจรและปลอดภัย	อบจ.ลำปาง (กองช่าง)
๑๖	โครงการจัดซื้อโคมไฟถนนพลังงานแสงอาทิตย์แบบประกอบในชุดเดียวกัน (All In One Solar Street Light)พร้อมติดตั้ง ตามจุดเสี่ยง ผ่านจุดแยกและทางโค้ง ในเขตพื้นที่ ทางหลวงท้องถิ่น สายทาง ลป.ถ.๑-๐๐๕๓ บ้านต้นธง- บ้านผาปิง ตำบลแม่ปู อำเภอแม่พริก จังหวัดลำปาง	เพื่อให้ประชาชนได้รับความสะดวกและปลอดภัยในการใช้เส้นทางสัญจร	จำนวน ๔๘ ชุดๆ ละ ๗๐,๐๐๐ บาท รายละเอียดตามบัญชีนวัตกรรมไทย โดยสำนักงบประมาณ ฉบับเพิ่มเติม เดือนมิถุนายน ๒๕๖๓ รายการนวัตกรรมไทย ลำดับที่ ๑๙ รหัส ๐๗๐๑๐๑๑๔	๓,๓๖๐,๐๐๐	๓,๓๖๐,๐๐๐	๓,๓๖๐,๐๐๐	๓,๓๖๐,๐๐๐	๓,๓๖๐,๐๐๐	P๔.๓ ร้อยละความพึงพอใจในการซึ่งบริการด้านสาธารณูปโภคของประชาชนในพื้นที่เป้าหมายไม่น้อยกว่า ๗๐	ประชาชนได้รับความสะดวกในการใช้เส้นทางสัญจรและปลอดภัย	อบจ.ลำปาง (กองช่าง)
๑๗	โครงการจัดซื้อโคมไฟถนนพลังงานแสงอาทิตย์แบบประกอบในชุดเดียวกัน (All In One Solar Street Light) พร้อมติดตั้ง ตามจุดเสี่ยงผ่านจุดแยกและทางโค้ง ทางหลวงท้องถิ่น สายทาง ลป.ถ. ๑-๐๐๖๒ บ้านผาแดง - บ้านโฮ อำเภोजันทม จังหวัดลำปาง	เพื่อให้ประชาชนได้รับความสะดวกและปลอดภัยในการใช้เส้นทางสัญจร	จำนวน ๘ ชุดๆ ละ ๗๐,๐๐๐ บาท รายละเอียดตามบัญชีนวัตกรรมไทย โดยสำนักงบประมาณ ฉบับเพิ่มเติม เดือนมิถุนายน ๒๕๖๓ รายการนวัตกรรมไทย ลำดับที่ ๑๙ รหัส ๐๗๐๑๐๑๑๔	๕๖๐,๐๐๐	๕๖๐,๐๐๐	๕๖๐,๐๐๐	๕๖๐,๐๐๐	๕๖๐,๐๐๐	P๔.๓ ร้อยละความพึงพอใจในการซึ่งบริการด้านสาธารณูปโภคของประชาชนในพื้นที่เป้าหมายไม่น้อยกว่า ๗๐	ประชาชนได้รับความสะดวกในการใช้เส้นทางสัญจรและปลอดภัย	อบจ.ลำปาง (กองช่าง)

๒. บัญชีโครงการพัฒนา

รายละเอียดโครงการพัฒนา

แผนพัฒนาองค์การบริหารส่วนจังหวัดลำปาง (พ.ศ.๒๕๖๖-๒๕๗๐)

จากการทบทวนแผนพัฒนาองค์การบริหารส่วนจังหวัดลำปาง (พ.ศ.๒๕๖๑-๒๕๖๕) เพิ่มเติม ฉบับที่ ๖

ก.ยุทธศาสตร์จังหวัดลำปาง "ยุทธศาสตร์ที่ ๕ ด้านความมั่นคง ทรัพยากรธรรมชาติและสิ่งแวดล้อม ปลอดภัย มั่นคง ยั่งยืน "

ข.ยุทธศาสตร์การพัฒนาขององค์กรปกครองส่วนท้องถิ่นจังหวัดลำปาง "การพัฒนาโครงสร้างพื้นฐาน"

๔.ประเด็นยุทธศาสตร์ "พัฒนาโครงสร้างพื้นฐาน ทรัพยากรธรรมชาติและสิ่งแวดล้อมแบบองค์รวม" (เป้าประสงค์ที่ ๔.๒/KPI ๔.๒ ร้อยละผลสำเร็จของโครงการด้านแหล่งน้ำและทรัพยากรน้ำหรือประเด็นปัญหาระดับพื้นที่ที่ถูกเลือกและนำมาแก้ไข

๔.๒ กลยุทธ์ "ก่อสร้างแหล่งน้ำ/ระบบกระจายน้ำเพื่อการเกษตรและอุปโภคบริโภค"

แผนงาน ๓.๑ "อุตสาหกรรมและการโยธา"

ที่	โครงการ	วัตถุประสงค์	เป้าหมาย (ผลผลิตของโครงการ)	งบประมาณ					ตัวชี้วัด (KPI)	ผลที่คาดว่าจะ จะได้รับ	หน่วยงาน รับผิดชอบหลัก
				พ.ศ.๒๕๖๖	พ.ศ.๒๕๖๗	พ.ศ.๒๕๖๘	พ.ศ.๒๕๖๙	พ.ศ.๒๕๗๐			
๑	โครงการขุดเจาะบ่อบาดาล บ้านเสียมหวาน หมู่ที่ ๓ ตำบลเวียงมอก อำเภอเถิน จังหวัดลำปาง	เพื่อจัดหาน้ำสำหรับให้ประชาชนได้ใช้อุปโภคบริโภค และทำการเกษตร	ขุดเจาะบ่อบาดาลขนาดเส้นผ่านศูนย์กลาง ๖ นิ้ว ความลึกไม่น้อยกว่า ๑๕๐ เมตร หรือจนกว่าจะได้ระดับที่ให้ปริมาณน้ำไม่น้อยกว่า ๕ ลูกบาศก์เมตรต่อชั่วโมง ในขณะที่สูบน้ำต่อเนื่องไม่น้อยกว่า ๑ ชั่วโมง รายละเอียดตามแบบแปลนฯ	๔๙๙,๐๐๐	๔๙๙,๐๐๐	๔๙๙,๐๐๐	๔๙๙,๐๐๐	๔๙๙,๐๐๐	P.๔.๒.๑.๒ ร้อยละความพึงพอใจในการเข้าถึงระบบน้ำประปาของประชาชนในพื้นที่เป้าหมาย ไม่น้อยกว่า ๗๐	ประชาชนมีน้ำใช้สำหรับการอุปโภคบริโภค ในชีวิตประจำวันและทำการเกษตร	อบจ.ลำปาง (กองช่าง)
๒	โครงการขุดเจาะบ่อบาดาลบ้านผดุงราษฎร์รังสรรค์ หมู่ที่ ๗ ตำบลแม่ঝ อำเภอกันทรวิชัย จังหวัดลำปาง	เพื่อให้มีแหล่งเก็บกักน้ำสำหรับใช้ในการเกษตรและอุปโภคบริโภคของประชาชน	ขุดเจาะบ่อบาดาลขนาดเส้นผ่านศูนย์กลาง ๖ นิ้ว ความลึกไม่น้อยกว่า ๑๕๐ เมตร หรือจนกว่าจะได้ระดับที่ให้ปริมาณน้ำไม่น้อยกว่า ๕ ลูกบาศก์เมตรต่อชั่วโมง ในขณะที่สูบน้ำต่อเนื่องไม่น้อยกว่า ๑ ชั่วโมง รายละเอียดตามแบบแปลนฯ	๔๙๙,๐๐๐	๔๙๙,๐๐๐	๔๙๙,๐๐๐	๔๙๙,๐๐๐	๔๙๙,๐๐๐	P.๔.๒.๑.๒ ร้อยละความพึงพอใจในการเข้าถึงระบบน้ำประปาของประชาชนในพื้นที่เป้าหมาย ไม่น้อยกว่า ๗๐	ประชาชนมีน้ำใช้เพียงพอสําหรับการเกษตรกรรมและการอุปโภคบริโภค	อบจ.ลำปาง (กองช่าง)
๓	โครงการพัฒนาระบบน้ำประปาในเขตพื้นที่บ้านสันกำแพงใต้ อำเภอห้างฉัตร จังหวัดลำปาง	เพื่อจัดหาน้ำประปาสำหรับให้ประชาชนได้ใช้อุปโภคบริโภค และทำการเกษตร	โดยทำการก่อสร้างหอถังสูงแบบเปลญวนขนาดความจุ ๒๐ ลูกบาศก์เมตร พร้อมวางท่อส่งน้ำพีวีซี ขนาด ๓ นิ้ว ยาว ๗๓๐ เมตร ภายในหมู่บ้านบ้านสันกำแพงใต้ หมู่ที่ ๑๔ ตำบลเมืองยาว อำเภอห้างฉัตร จังหวัดลำปาง รายละเอียดตามแบบแปลนฯ	๖๘๖,๐๐๐	๖๘๖,๐๐๐	๖๘๖,๐๐๐	๖๘๖,๐๐๐	๖๘๖,๐๐๐	P.๔.๒.๑.๒ ร้อยละความพึงพอใจในการเข้าถึงระบบน้ำประปาของประชาชนในพื้นที่เป้าหมาย ไม่น้อยกว่า ๗๐	ประชาชนมีน้ำใช้สำหรับการอุปโภคบริโภค ในชีวิตประจำวันและทำการเกษตร	อบจ.ลำปาง (กองช่าง)

ข.ยุทธศาสตร์การพัฒนาขององค์กรปกครองส่วนท้องถิ่นจังหวัดลำปาง "การพัฒนาโครงสร้างพื้นฐาน"

๔.ประเด็นยุทธศาสตร์ "พัฒนาโครงสร้างพื้นฐาน ทรัพยากรธรรมชาติและสิ่งแวดล้อมแบบองค์รวม" (เป้าประสงค์ที่ ๔.๒/KPI ๔.๒ ร้อยละผลสำเร็จของโครงการด้านแหล่งน้ำและทรัพยากรน้ำหรือประเด็นปัญหาระดับพื้นที่ที่ถูกเลือกและนำมาแก้ไข

๔.๒ กลยุทธ์ "ก่อสร้างแหล่งน้ำ/ระบบกระจายน้ำเพื่อการเกษตรและอุปโภคบริโภค"

แผนงาน ๓.๑ "อุตสาหกรรมและการโยธา"

ที่	โครงการ	วัตถุประสงค์	เป้าหมาย (ผลผลิตของโครงการ)	งบประมาณ					ตัวชี้วัด (KPI)	ผลที่คาดว่าจะ จะได้รับ	หน่วยงาน รับผิดชอบหลัก
				พ.ศ.๒๕๖๖	พ.ศ.๒๕๖๗	พ.ศ.๒๕๖๘	พ.ศ.๒๕๖๙	พ.ศ.๒๕๗๐			
๔	โครงการก่อสร้างระบบประปาหมู่บ้าน บ้านนาแก้ว หมู่ที่ ๑ ตำบลปาดัน อำเภอแม่ทะ จังหวัดลำปาง	เพื่อจัดหาน้ำประปาสำหรับ ให้ประชาชนได้ใช้อุปโภค บริโภค และทำการเกษตร	เพื่อจ่ายเป็นค่าก่อสร้าง/ปรับปรุงระบบ ประปาหมู่บ้านขนาดใหญ่ จากแหล่งน้ำผิวดิน รายละเอียดตามแบบแปลนขององค์ การบริหารส่วนจังหวัดลำปาง	๕,๐๐๐,๐๐๐	๕,๐๐๐,๐๐๐	๕,๐๐๐,๐๐๐	๕,๐๐๐,๐๐๐	๕,๐๐๐,๐๐๐	P.๔.๒.๑.๒ ร้อยละความ พึงพอใจในการเข้าถึงระบบ น้ำประปาของประชาชน ในพื้นที่เป้าหมาย ไม่น้อยกว่า ๗๐	ประชาชนมีน้ำใช้สำหรับ การอุปโภคบริโภค ในชีวิตประจำวันและ ทำการเกษตร	อบจ.ลำปาง (กองช่าง)
๕	โครงการพัฒนาระบบประปา บ้านนาแก้ว หมู่ที่ ๑ ตำบลปาดัน อำเภอแม่ทะ จังหวัดลำปาง	เพื่อจัดหาน้ำประปาสำหรับ ให้ประชาชนได้ใช้อุปโภค บริโภค และทำการเกษตร	โดยทำการก่อสร้างโรงสูบน้ำ ระบบกรองน้ำบาดาล ถังน้ำใสขนาด ๑๐๐ ลูกบาศก์เมตร หอถังสูงขนาด ๓๐ ลูกบาศก์เมตร พร้อมระบบประปา รายละเอียดตามแบบแปลนฯ	๔,๐๐๐,๐๐๐	๔,๐๐๐,๐๐๐	๔,๐๐๐,๐๐๐	๔,๐๐๐,๐๐๐	๔,๐๐๐,๐๐๐	P.๔.๒.๑.๒ ร้อยละความ พึงพอใจในการเข้าถึงระบบ น้ำประปาของประชาชน ในพื้นที่เป้าหมาย ไม่น้อยกว่า ๗๐	ประชาชนมีน้ำใช้สำหรับ การอุปโภคบริโภค ในชีวิตประจำวันและ ทำการเกษตร	อบจ.ลำปาง (กองช่าง)
๖	โครงการก่อสร้างระบบน้ำดื่มสะอาดพร้อม ระบบจ่ายน้ำกำลังผลิตไม่น้อยกว่า ๑๐,๐๐๐ ลิตร ต่อวันภายในโรงเรียนแก้ววิทยา ตำบลอเวียง อำเภอห้างฉัตร จังหวัดลำปาง	เพื่อให้นักเรียนและบุคลากร ของโรงเรียนอเวียงแก้วได้น้ำดื่ม สะอาดในการบริโภค	ก่อสร้างระบบน้ำดื่มสะอาด พร้อมระบบจ่ายน้ำ กำลังผลิตไม่น้อยกว่า ๑๐,๐๐๐ ลิตร ต่อวัน รายละเอียดตามแบบแปลนฯ	๒,๐๐๐,๐๐๐	๒,๐๐๐,๐๐๐	๒,๐๐๐,๐๐๐	๒,๐๐๐,๐๐๐	๒,๐๐๐,๐๐๐	P.๔.๒.๑.๒ ร้อยละความ พึงพอใจในการเข้าถึงระบบ น้ำประปาของประชาชน ในพื้นที่เป้าหมาย ไม่น้อยกว่า ๗๐	นักเรียนและบุคลากร ของโรงเรียนอเวียงแก้ววิทยา มีน้ำดื่มสะอาดสำหรับ การบริโภค	อบจ.ลำปาง (กองช่าง)
๗	โครงการก่อสร้างระบบประปาหมู่บ้านผิวดิน ขนาดใหญ่มาก บ้านไร่วิลาทอง หมู่ ๑๐ ต.พิชัย อ.เมืองลำปาง จ.ลำปาง	เพื่อจัดหาน้ำประปาสำหรับ ให้ประชาชนได้ใช้อุปโภค บริโภค และทำการเกษตร	ก่อสร้างระบบประปาและบ่อดินขนาดใหญ่มาก โรงสูบน้ำดิบ ระบบกรองน้ำบ่อดินขนาด ๒๐ ลูกบาศก์เมตร/ชั่วโมง ถังน้ำใสขนาด ๑๐๐ ลูกบาศก์เมตร หอถังสูงขนาด ๔๕ ลูกบาศก์เมตร รายละเอียดตามแบบแปลนฯ	๕,๖๖๘,๙๐๐	๕,๖๖๘,๙๐๐	๕,๖๖๘,๙๐๐	๕,๖๖๘,๙๐๐	๕,๖๖๘,๙๐๐	P.๔.๒.๑.๒ ร้อยละความ พึงพอใจในการเข้าถึงระบบ น้ำประปาของประชาชน ในพื้นที่เป้าหมาย ไม่น้อยกว่า ๗๐	ประชาชนมีน้ำใช้ เพียงพอสำหรับการ เกษตรกรรมและ การอุปโภคบริโภค	อบจ.ลำปาง (กองช่าง)

ข.ยุทธศาสตร์การพัฒนาขององค์กรปกครองส่วนท้องถิ่นจังหวัดลำปาง "การพัฒนาโครงสร้างพื้นฐาน"

๔.ประเด็นยุทธศาสตร์ "พัฒนาโครงสร้างพื้นฐาน ทรัพยากรธรรมชาติและสิ่งแวดล้อมแบบองค์รวม" (เป้าประสงค์ที่ ๔.๒/KPI ๔.๒ ร้อยละผลสำเร็จของโครงการด้านแหล่งน้ำและทรัพยากรน้ำหรือประเด็นปัญหาระดับพื้นที่ที่ถูกละเลยและนำมาแก้ไข

๔.๒ กลยุทธ์ "ก่อสร้างแหล่งน้ำ/ระบบกระจายน้ำเพื่อการเกษตรและอุปโภคบริโภค"

แผนงาน ๓.๑ "อุตสาหกรรมและการโยธา"

ที่	โครงการ	วัตถุประสงค์	เป้าหมาย (ผลผลิตของโครงการ)	งบประมาณ					ตัวชี้วัด (KPI)	ผลที่คาดว่าจะ จะได้รับ	หน่วยงาน รับผิดชอบหลัก
				พ.ศ.๒๕๖๖	พ.ศ.๒๕๖๗	พ.ศ.๒๕๖๘	พ.ศ.๒๕๖๙	พ.ศ.๒๕๗๐			
๘	โครงการก่อสร้างระบบประปาบาดาล โรงเรียนพิชัยวิทยา ตำบลพิชัย อำเภอเมืองลำปาง จังหวัดลำปาง	เพื่อจัดหาน้ำประปาสำหรับ ให้ประชาชนได้ใช้อุปโภค บริโภค และทำการเกษตร	ก่อสร้างระบบประปาบาดาล ขนาด ๑๒ ลบ.ม. และชุดเจาะบ่อบาดาล ขนาดเส้นผ่านศูนย์กลาง ๖ นิ้ว จำนวน ๑ บ่อ และอาคารพร้อมติดตั้ง ระบบปรับปรุงคุณภาพ น้ำบาดาล ตามแบบมาตรฐานของกรมทรัพยากรน้ำบาดาล รายละเอียดตามแบบแปลนฯ	๑,๗๐๐,๐๐๐	๑,๗๐๐,๐๐๐	๑,๗๐๐,๐๐๐	๑,๗๐๐,๐๐๐	๑,๗๐๐,๐๐๐	P.๔.๒.๑.๒ ร้อยละความ พึงพอใจในการเข้าถึงระบบ น้ำประปาของประชาชน ในพื้นที่เป้าหมาย ไม่น้อยกว่า ๗๐	ประชาชนมีน้ำใช้ เพียงพอสำหรับการ เกษตรกรรมและ การอุปโภคบริโภค	อบจ.ลำปาง (กองช่าง)
๙	โครงการขุดเจาะบ่อบาดาล พร้อมติดตั้งระบบสูบน้ำพลังงานแสงอาทิตย์ ประปาหมู่บ้าน บ้านท่าล้อ หมู่ ๙ ตำบลบ่อแก้ว อำเภอเมืองลำปาง จังหวัดลำปาง	เพื่อจัดหาน้ำสำหรับ ให้ประชาชนได้ใช้อุปโภค บริโภค และทำการเกษตร	๑.ขุดเจาะบ่อบาดาล ขนาด เส้นผ่านศูนย์กลาง ๖ นิ้ว จำนวน ๑ บ่อ ๒.ติดตั้งเครื่องสูบน้ำแบบซิมเมสิชเบิ้ล ขนาดไม่น้อยกว่า ๓ แรงม้า ๓.ติดตั้งแผงเซลล์แสงอาทิตย์ กำลังไฟฟ้ารวมไม่น้อยกว่า ๓,๐๐๐ วัตต์ รายละเอียดตามแบบแปลนฯ	๑,๐๐๐,๐๐๐	๑,๐๐๐,๐๐๐	๑,๐๐๐,๐๐๐	๑,๐๐๐,๐๐๐	๑,๐๐๐,๐๐๐	P.๔.๒.๑.๒ ร้อยละความ พึงพอใจในการเข้าถึงระบบ น้ำประปาของประชาชน ในพื้นที่เป้าหมาย ไม่น้อยกว่า ๗๐	ประชาชนมีน้ำใช้ เพียงพอสำหรับการ เกษตรกรรมและ การอุปโภคบริโภค	อบจ.ลำปาง (กองช่าง)
๑๐	โครงการขุดเจาะบ่อบาดาล พร้อมติดตั้งระบบสูบน้ำพลังงานแสงอาทิตย์ ประปาหมู่บ้าน บ้านท่าข้าว หมู่ ๑๐ ตำบลบ่อแก้ว อำเภอเมืองลำปาง จังหวัดลำปาง	เพื่อจัดหาน้ำสำหรับ ให้ประชาชนได้ใช้อุปโภค บริโภค และทำการเกษตร	๑.ขุดเจาะบ่อบาดาล ขนาด เส้นผ่านศูนย์กลาง ๖ นิ้ว จำนวน ๑ บ่อ ๒.ติดตั้งเครื่องสูบน้ำแบบซิมเมสิชเบิ้ล ขนาดไม่น้อยกว่า ๓ แรงม้า ๓.ติดตั้งแผงเซลล์แสงอาทิตย์ กำลังไฟฟ้ารวมไม่น้อยกว่า ๓,๐๐๐ วัตต์ รายละเอียดตามแบบแปลนฯ	๑,๐๐๐,๐๐๐	๑,๐๐๐,๐๐๐	๑,๐๐๐,๐๐๐	๑,๐๐๐,๐๐๐	๑,๐๐๐,๐๐๐	P.๔.๒.๑.๒ ร้อยละความ พึงพอใจในการเข้าถึงระบบ น้ำประปาของประชาชน ในพื้นที่เป้าหมาย ไม่น้อยกว่า ๗๐	ประชาชนมีน้ำใช้ เพียงพอสำหรับการ เกษตรกรรมและ การอุปโภคบริโภค	อบจ.ลำปาง (กองช่าง)

ข.ยุทธศาสตร์การพัฒนาขององค์กรปกครองส่วนท้องถิ่นจังหวัดลำปาง "การพัฒนาโครงสร้างพื้นฐาน"

๔.ประเด็นยุทธศาสตร์ "พัฒนาโครงสร้างพื้นฐาน ทรัพยากรธรรมชาติและสิ่งแวดล้อมแบบองค์รวม" (เป้าประสงค์ที่ ๔.๒/KPI ๔.๒ ร้อยละผลสำเร็จของโครงการด้านแหล่งน้ำและทรัพยากรน้ำหรือประเด็นปัญหาระดับพื้นที่ที่ถูกละเลยและนำมาแก้ไข

๔.๒ กลยุทธ์ "ก่อสร้างแหล่งน้ำ/ระบบกระจายน้ำเพื่อการเกษตรและอุปโภคบริโภค"

แผนงาน ๓.๑ "อุตสาหกรรมและการโยธา"

ที่	โครงการ	วัตถุประสงค์	เป้าหมาย (ผลผลิตของโครงการ)	งบประมาณ					ตัวชี้วัด (KPI)	ผลที่คาดว่าจะ จะได้รับ	หน่วยงาน รับผิดชอบหลัก
				พ.ศ.๒๕๖๖	พ.ศ.๒๕๖๗	พ.ศ.๒๕๖๘	พ.ศ.๒๕๖๙	พ.ศ.๒๕๗๐			
๑๑	โครงการขุดเจาะบ่อบาดาล พร้อมติดตั้งระบบสูบน้ำพลังงานแสงอาทิตย์ ประปาหมู่บ้าน บ้านดงสันเงิน หมู่ ๑๕ ตำบลบ่อแก้ว อำเภอเมืองลำปาง จังหวัดลำปาง	เพื่อจัดหาน้ำสำหรับ ให้ประชาชนได้ใช้อุปโภค บริโภค และทำการเกษตร	๑.ขุดเจาะบ่อบาดาล ขนาด เส้นผ่านศูนย์กลาง ๖ นิ้ว จำนวน ๑ บ่อ ๒.ติดตั้งเครื่องสูบน้ำแบบซัมเมิสซิเบิล ขนาดไม่น้อยกว่า ๓ แรงม้า ๓.ติดตั้งแผงเซลล์แสงอาทิตย์ กำลังไฟฟ้ารวมไม่น้อยกว่า ๓,๐๐๐ วัตต์ รายละเอียดตามแบบแปลนฯ	๑,๐๐๐,๐๐๐	๑,๐๐๐,๐๐๐	๑,๐๐๐,๐๐๐	๑,๐๐๐,๐๐๐	๑,๐๐๐,๐๐๐	P.๔.๒.๑.๒ ร้อยละความ พึงพอใจในการเข้าถึงระบบ น้ำประปาของประชาชน ในพื้นที่เป้าหมาย ไม่น้อยกว่า ๗๐	ประชาชนมีน้ำใช้ เพียงพอสำหรับการ เกษตรกรรมและ การอุปโภคบริโภค	อบจ.ลำปาง (กองช่าง)
๑๒	โครงการขุดเจาะบ่อบาดาล พร้อมติดตั้งระบบสูบน้ำพลังงานแสงอาทิตย์ บ้านฮ่องกอก หมู่ ๗ ตำบลบ่อแก้ว อำเภอเมืองลำปาง จังหวัดลำปาง	เพื่อจัดหาน้ำสำหรับ ให้ประชาชนได้ใช้อุปโภค บริโภค และทำการเกษตร	๑.ขุดเจาะบ่อบาดาล ขนาด เส้นผ่านศูนย์กลาง ๖ นิ้ว จำนวน ๑ บ่อ ๒.ติดตั้งเครื่องสูบน้ำแบบซัมเมิสซิเบิล ขนาดไม่น้อยกว่า ๓ แรงม้า ๓.ติดตั้งแผงเซลล์แสงอาทิตย์ กำลังไฟฟ้ารวมไม่น้อยกว่า ๓,๐๐๐ วัตต์ รายละเอียดตามแบบแปลนฯ	๑,๐๐๐,๐๐๐	๑,๐๐๐,๐๐๐	๑,๐๐๐,๐๐๐	๑,๐๐๐,๐๐๐	๑,๐๐๐,๐๐๐	P.๔.๒.๑.๒ ร้อยละความ พึงพอใจในการเข้าถึงระบบ น้ำประปาของประชาชน ในพื้นที่เป้าหมาย ไม่น้อยกว่า ๗๐	ประชาชนมีน้ำใช้ เพียงพอสำหรับการ เกษตรกรรมและ การอุปโภคบริโภค	อบจ.ลำปาง (กองช่าง)
๑๓	โครงการวางท่อจ่ายน้ำประปาหมู่บ้าน บ้านท่าล้อ หมู่ที่ ๙ ตำบลบ่อแก้ว อำเภอเมืองลำปาง จังหวัดลำปาง	เพื่อจัดหาน้ำประปาสำหรับ ให้ประชาชนได้ใช้อุปโภค บริโภค และทำการเกษตร	ท่อ PVC ขนาด ๓ นิ้ว ชั้น ๑๓.๕ ยาว ๖,๕๐๐ ม.งบประมาณ ๑,๔๕๙,๐๐๐ บาท (เขต อบต.บ่อแก้ว) ท่อ PVC ขนาด ๒ นิ้ว และ ๔ นิ้ว ชั้น ๑๓.๕ ยาว ๒,๑๓๐ ม. (เขต ทต.บ่อแก้ว) รายละเอียดตามแบบแปลนฯ	๒,๒๗๖,๐๐๐	๒,๒๗๖,๐๐๐	๒,๒๗๖,๐๐๐	๒,๒๗๖,๐๐๐	๒,๒๗๖,๐๐๐	P.๔.๒.๑.๒ ร้อยละความ พึงพอใจในการเข้าถึงระบบ น้ำประปาของประชาชน ในพื้นที่เป้าหมาย ไม่น้อยกว่า ๗๐	ประชาชนมีน้ำใช้ เพียงพอสำหรับการ เกษตรกรรมและ การอุปโภคบริโภค	อบจ.ลำปาง (กองช่าง)

ข.ยุทธศาสตร์การพัฒนาขององค์กรปกครองส่วนท้องถิ่นจังหวัดลำปาง "การพัฒนาโครงสร้างพื้นฐาน"

๔.ประเด็นยุทธศาสตร์ "พัฒนาโครงสร้างพื้นฐาน ทรัพยากรธรรมชาติและสิ่งแวดล้อมแบบองค์รวม" (เป้าประสงค์ที่ ๔.๒/KPI ๔.๒ ร้อยละผลสำเร็จของโครงการด้านแหล่งน้ำและทรัพยากรน้ำหรือประเด็นปัญหาระดับพื้นที่ที่ถูกเลือกและนำมาแก้ไข

๔.๒ กลยุทธ์ "ก่อสร้างแหล่งน้ำ/ระบบกระจายน้ำเพื่อการเกษตรและอุปโภคบริโภค"

แผนงาน ๓.๑ "อุตสาหกรรมและการโยธา"

ที่	โครงการ	วัตถุประสงค์	เป้าหมาย (ผลผลิตของโครงการ)	งบประมาณ					ตัวชี้วัด (KPI)	ผลที่คาดว่าจะ จะได้รับ	หน่วยงาน รับผิดชอบหลัก
				พ.ศ.๒๕๖๖	พ.ศ.๒๕๖๗	พ.ศ.๒๕๖๘	พ.ศ.๒๕๖๙	พ.ศ.๒๕๗๐			
๑๔	โครงการขุดเจาะบ่อบาดาลพร้อมระบบสูบน้ำ พลังงานแสงอาทิตย์ บ้านศาลาไชย หมู่ ๒ ตำบลศาลา อ.เกาะคา จ.ลำปาง	เพื่อจัดหาน้ำสำหรับ ให้ประชาชนได้ใช้อุปโภค บริโภค และทำการเกษตร	๑.ขุดเจาะบ่อบาดาล ขนาด ๖ นิ้ว พร้อมก่อสร้างระบบสูบน้ำพลังงานแสงอาทิตย์ รายละเอียดตามแบบแปลนฯ ขององค์การบริหารส่วนจังหวัดลำปาง	๕๐๐,๐๐๐	๕๐๐,๐๐๐	๕๐๐,๐๐๐	๕๐๐,๐๐๐	๕๐๐,๐๐๐	P.๔.๒.๑.๒ ร้อยละความ พึงพอใจในการเข้าถึงระบบ น้ำประปาของประชาชน ในพื้นที่เป้าหมาย ไม่น้อยกว่า ๗๐	ประชาชนมีน้ำใช้ เพียงพอสำหรับการ เกษตรกรรมและ การอุปโภคบริโภค	อบจ.ลำปาง (กองช่าง)
๑๕	โครงการก่อสร้างระบบประปาหมู่บ้านแบบบาดาล ขนาดใหญ่บ้านหนองขาม หมู่ที่ ๖ ตำบลหนองหล่ม อำเภอห้างฉัตร จังหวัดลำปาง	เพื่อจัดหาน้ำประปาสำหรับ ให้ประชาชนได้ใช้อุปโภค บริโภค และทำการเกษตร	โดยทำการก่อสร้างโรงสูบน้ำ ระบบบาดาล ถังน้ำใส ขนาด ๑๐๐ ลบ.ม. หอถังสูงขนาด ๓๐ ลบ.ม. พร้อม ระบบประปา รายละเอียดตามแบบแปลนของ องค์การบริหารส่วนจังหวัดลำปาง	๒,๕๐๐,๐๐๐	๒,๕๐๐,๐๐๐	๒,๕๐๐,๐๐๐	๒,๕๐๐,๐๐๐	๒,๕๐๐,๐๐๐	P.๔.๒.๑.๒ ร้อยละความ พึงพอใจในการเข้าถึงระบบ น้ำประปาของประชาชน ในพื้นที่เป้าหมาย ไม่น้อยกว่า ๗๐	ประชาชนมีน้ำใช้ เพียงพอสำหรับการ เกษตรกรรมและ การอุปโภคบริโภค	อบจ.ลำปาง (กองช่าง)
๑๖	โครงการขยายเขตประปาภูมิภาค โนเทศบาลเมืองพิชัย	เพื่อจัดหาน้ำประปาสำหรับ ให้ประชาชนได้ใช้อุปโภค บริโภค และทำการเกษตร	ขยายเขตประปาภูมิภาค บ้านท่าเตือ หมู่ ๑๒ ตำบลพิชัย อำเภอเมืองลำปาง จังหวัดลำปาง	๔,๒๘๙,๗๒๔	๔,๒๘๙,๗๒๔	๔,๒๘๙,๗๒๔	๔,๒๘๙,๗๒๔	๔,๒๘๙,๗๒๔	P.๔.๒.๑.๒ ร้อยละความ พึงพอใจในการเข้าถึงระบบ น้ำประปาของประชาชน ในพื้นที่เป้าหมาย ไม่น้อยกว่า ๗๐	ประชาชนมีน้ำใช้ เพียงพอสำหรับการ เกษตรกรรมและ การอุปโภคบริโภค	อบจ.ลำปาง (กองช่าง)
๑๗	โครงการขุดเจาะบ่อบาดาลบริเวณ พระบรมราชานุสาวรีย์สมเด็จพระนครมหาราช อำเภอเกาะคา จังหวัดลำปาง	เพื่อจัดหาน้ำประปาสำหรับ ให้ประชาชนได้ใช้อุปโภค บริโภค	ขุดเจาะบ่อบาดาลขนาดเส้นผ่านศูนย์กลาง ๖ นิ้ว ความลึกไม่น้อยกว่า ๑๕๐ เมตร หรือจนกว่าจะได้ ระดับที่ปริมาณน้ำไม่น้อยกว่า ๕ ลบ.ต่อชั่วโมง ในขณะที่สูบน้ำต่อเนื่องไม่น้อยกว่า ๑ ชั่วโมง รายละเอียดตามแบบแปลนฯ	๔๙๐,๐๐๐	๔๙๐,๐๐๐	๔๙๐,๐๐๐	๔๙๐,๐๐๐	๔๙๐,๐๐๐	P.๔.๒.๑.๒ ร้อยละความ พึงพอใจในการเข้าถึงระบบ น้ำประปาของประชาชน ในพื้นที่เป้าหมาย ไม่น้อยกว่า ๗๐	ประชาชนมีน้ำใช้ เพียงพอสำหรับการ การอุปโภคบริโภค	อบจ.ลำปาง (กองช่าง)

ข.ยุทธศาสตร์การพัฒนาขององค์กรปกครองส่วนท้องถิ่นจังหวัดลำปาง "การพัฒนาโครงสร้างพื้นฐาน"

๔.ประเด็นยุทธศาสตร์ "พัฒนาโครงสร้างพื้นฐาน ทรัพยากรธรรมชาติและสิ่งแวดล้อมแบบองค์รวม" (เป้าประสงค์ที่ ๔.๒/KPI ๔.๒ ร้อยละผลสำเร็จของโครงการด้านแหล่งน้ำและทรัพยากรน้ำหรือประเด็นปัญหาระดับพื้นที่ที่ถูกละเลยและนำมาแก้ไข

๔.๒ กลยุทธ์ "ก่อสร้างแหล่งน้ำ/ระบบกระจายน้ำเพื่อการเกษตรและอุปโภคบริโภค"

แผนงาน ๓.๑ "อุตสาหกรรมและการโยธา"

ที่	โครงการ	วัตถุประสงค์	เป้าหมาย (ผลผลิตของโครงการ)	งบประมาณ					ตัวชี้วัด (KPI)	ผลที่คาดว่าจะ จะได้รับ	หน่วยงาน รับผิดชอบหลัก
				พ.ศ.๒๕๖๖	พ.ศ.๒๕๖๗	พ.ศ.๒๕๖๘	พ.ศ.๒๕๖๙	พ.ศ.๒๕๗๐			
๑๘	โครงการวางท่อน้ำดิบเพื่อผลิตน้ำประปาภายในตำบลผาปึง อำเภอแม่พริก จังหวัดลำปาง	เพื่อจัดหาน้ำประปาสำหรับ ให้ประชาชนได้ใช้อุปโภค บริโภค และทำการเกษตร	วางท่อ PE ขนาดเส้นผ่าศูนย์กลาง ๖ นิ้ว ระยะทาง ๘,๐๐๐ เมตร พร้อมระบบจ่ายน้ำดิบรายละเอียดตามแบบแปลนขององค์การบริหารส่วนตำบลแม่พริก	๑๐,๐๐๐,๐๐๐	๑๐,๐๐๐,๐๐๐	๑๐,๐๐๐,๐๐๐	๑๐,๐๐๐,๐๐๐	๑๐,๐๐๐,๐๐๐	P.๔.๒.๑๒ ร้อยละความพึงพอใจในการเข้าถึงบริการระบบน้ำประปาของประชาชนในพื้นที่เป้าหมาย ไม่น้อยกว่า ๗๐	ประชาชนมีน้ำใช้ เพียงพอสำหรับการเกษตรกรรมและการอุปโภคบริโภค	อบจ.ลำปาง (กองช่าง)
๑๙	โครงการก่อสร้างระบบประปาผิวดินขนาดกลางพร้อมวางท่อระบบจ่ายน้ำประปา บ้านปงเหนือ หมู่ที่ ๘ ตำบลปงยางคก อำเภอห้างฉัตร จังหวัดลำปาง	เพื่อจัดหาน้ำประปาสำหรับ ให้ประชาชนได้ใช้อุปโภค บริโภค และทำการเกษตร	ก่อสร้างระบบประปาผิวดินขนาดกลาง รายละเอียดตามแบบแปลนของกรมทรัพยากรน้ำ	๔,๑๐๕,๐๓๙	๔,๑๐๕,๐๓๙	๔,๑๐๕,๐๓๙	๔,๑๐๕,๐๓๙	๔,๑๐๕,๐๓๙	P.๔.๒.๑๒ ร้อยละความพึงพอใจในการเข้าถึงบริการระบบน้ำประปาของประชาชนในพื้นที่เป้าหมาย ไม่น้อยกว่า ๗๐	ประชาชนมีน้ำใช้ เพียงพอสำหรับการเกษตรกรรมและการอุปโภคบริโภค	อบจ.ลำปาง (กองช่าง)
๒๐	โครงการก่อสร้างระบบประปาหมู่บ้านบ้านนาแก้ว หมู่ที่ ๑ ต.ป่าตัน อ.แม่ทะ จ.ลำปาง	เพื่อจัดหาน้ำประปาสำหรับ ให้ประชาชนได้ใช้อุปโภค บริโภค และทำการเกษตร	ค่าก่อสร้าง/ปรับปรุงระบบประปาหมู่บ้านขนาดใหญ่จากแหล่งน้ำผิวดิน รายละเอียดตามแบบแปลนขององค์การบริหารส่วนจังหวัดลำปาง	๕,๐๐๐,๐๐๐	๕,๐๐๐,๐๐๐	๕,๐๐๐,๐๐๐	๕,๐๐๐,๐๐๐	๕,๐๐๐,๐๐๐	P.๔.๒.๑๒ ร้อยละความพึงพอใจในการเข้าถึงบริการระบบน้ำประปาของประชาชนในพื้นที่เป้าหมาย ไม่น้อยกว่า ๗๐	ประชาชนมีน้ำใช้ เพียงพอสำหรับการเกษตรกรรมและการอุปโภคบริโภค	อบจ.ลำปาง (กองช่าง)
๒๑	โครงการระบบผลิตน้ำประปา(Water Treatment Sytem) POG บริเวณประปาหมู่บ้านสันมะเกลือ หมู่ที่ ๕ ตำบลเวียงต๋อน อำเภอแจ้ห่ม จังหวัดลำปาง	เพื่อจัดหาน้ำประปาสำหรับ ให้ประชาชนได้ใช้อุปโภค บริโภค และทำการเกษตร	ระบบขนาดใหญ่ รองรับ ๕๑-๑๒๐ คน/วัน กำลังการผลิต ๗.๕ ลบ.ม/ชม. รายละเอียดตามแบบแปลนขององค์การบริหารส่วนจังหวัดลำปาง	๓,๓๐๐,๐๐๐	๓,๓๐๐,๐๐๐	๓,๓๐๐,๐๐๐	๓,๓๐๐,๐๐๐	๓,๓๐๐,๐๐๐	P.๔.๒.๑๒ ร้อยละความพึงพอใจในการเข้าถึงบริการระบบน้ำประปาของประชาชนในพื้นที่เป้าหมาย ไม่น้อยกว่า ๗๐	ประชาชนมีน้ำใช้ เพียงพอสำหรับการเกษตรกรรมและการอุปโภคบริโภค	อบจ.ลำปาง (กองช่าง)

ข.ยุทธศาสตร์การพัฒนาขององค์กรปกครองส่วนท้องถิ่นจังหวัดลำปาง "การพัฒนาโครงสร้างพื้นฐาน"

๔.ประเด็นยุทธศาสตร์ "พัฒนาโครงสร้างพื้นฐาน ทรัพยากรธรรมชาติและสิ่งแวดล้อมแบบองค์รวม" (เป้าประสงค์ที่ ๔.๒/KPI ๔.๒ ร้อยละผลสำเร็จของโครงการด้านแหล่งน้ำและทรัพยากรน้ำหรือประเด็นปัญหาระดับพื้นที่ที่ถูกเลือกและนำมาแก้ไข

๔.๒ กลยุทธ์ "ก่อสร้างแหล่งน้ำ/ระบบกระจายน้ำเพื่อการเกษตรและอุปโภคบริโภค"

แผนงาน ๓.๑ "อุตสาหกรรมและการโยธา"

ที่	โครงการ	วัตถุประสงค์	เป้าหมาย (ผลผลิตของโครงการ)	งบประมาณ					ตัวชี้วัด (KPI)	ผลที่คาดว่าจะ จะได้รับ	หน่วยงาน รับผิดชอบหลัก
				พ.ศ.๒๕๖๖	พ.ศ.๒๕๖๗	พ.ศ.๒๕๖๘	พ.ศ.๒๕๖๙	พ.ศ.๒๕๗๐			
๒๒	โครงการระบบผลิตน้ำประปา(Water Treatment Sytem) POG บริเวณประปาหมู่บ้านปกอบ หมู่ที่ ๔ ตำบลลิเซตนคร อำเภอแจ้ห่ม จังหวัดลำปาง	เพื่อจัดหาน้ำประปาสำหรับให้ประชาชนได้ใช้อุปโภค บริโภค และทำการเกษตร	ระบบขนาดใหญ่ รองรับ ๕๑-๑๒๐ ครัวเรือน กำลังการผลิต ๗.๕ ลบ.ม/ชม. รายละเอียดตามแบบแปลนขององค์การบริหารส่วนจังหวัดลำปาง	๓,๓๐๐,๐๐๐	๓,๓๐๐,๐๐๐	๓,๓๐๐,๐๐๐	๓,๓๐๐,๐๐๐	๓,๓๐๐,๐๐๐	P.๔.๒.๑๒ ร้อยละความพึงพอใจในการเข้าถึงบริการระบบน้ำประปาของประชาชนในพื้นที่เป้าหมาย ไม่น้อยกว่า ๗๐	ประชาชนมีน้ำใช้ เพียงพอสำหรับการเกษตรกรรมและการอุปโภคบริโภค	อบจ.ลำปาง (กองช่าง)
๒๓	โครงการระบบผลิตน้ำประปา(Water Treatment Sytem) POG บริเวณห้วยถ้ำ บ้านใหม่ หมู่ที่ ๕ ตำบลหลวงเหนือ อำเภองาว จังหวัดลำปาง	เพื่อจัดหาน้ำประปาสำหรับให้ประชาชนได้ใช้อุปโภค บริโภค และทำการเกษตร	ระบบขนาดใหญ่ รองรับ ๑๒๑-๓๐๐ ครัวเรือน กำลังการผลิต ๑๐ ลบ.ม/ชม. รายละเอียดตามแบบแปลนฯ	๕,๒๐๐,๐๐๐	๕,๒๐๐,๐๐๐	๕,๒๐๐,๐๐๐	๕,๒๐๐,๐๐๐	๕,๒๐๐,๐๐๐	P.๔.๒.๑๒ ร้อยละความพึงพอใจในการเข้าถึงบริการระบบน้ำประปาของประชาชนในพื้นที่เป้าหมาย ไม่น้อยกว่า ๗๐	ประชาชนมีน้ำใช้ เพียงพอสำหรับการเกษตรกรรมและการอุปโภคบริโภค	อบจ.ลำปาง (กองช่าง)
๒๔	โครงการระบบผลิตน้ำประปา(Water Treatment Sytem) POG บริเวณช่างแม่ น้ำาง บ้านคุ้ม หมู่ที่ ๓ ตำบลหลวงเหนือ อำเภองาว จังหวัดลำปาง	เพื่อจัดหาน้ำประปาสำหรับให้ประชาชนได้ใช้อุปโภค บริโภค และทำการเกษตร	ระบบขนาดใหญ่ รองรับ ๑๒๑-๓๐๐ ครัวเรือน กำลังการผลิต ๑๐ ลบ.ม/ชม. รายละเอียดตามแบบแปลนฯ	๕,๒๐๐,๐๐๐	๕,๒๐๐,๐๐๐	๕,๒๐๐,๐๐๐	๕,๒๐๐,๐๐๐	๕,๒๐๐,๐๐๐	P.๔.๒.๑๒ ร้อยละความพึงพอใจในการเข้าถึงบริการระบบน้ำประปาของประชาชนในพื้นที่เป้าหมาย ไม่น้อยกว่า ๗๐	ประชาชนมีน้ำใช้ เพียงพอสำหรับการเกษตรกรรมและการอุปโภคบริโภค	อบจ.ลำปาง (กองช่าง)
๒๕	โครงการติดตั้งระบบประปา(ท่อถึงแชมเปญ) บริเวณบ้านใหม่ หมู่ที่ ๕ ตำบลหลวงเหนือ อำเภองาว จังหวัดลำปาง	เพื่อจัดหาน้ำประปาสำหรับให้ประชาชนได้ใช้อุปโภค บริโภค และทำการเกษตร	ระบบประปา(ท่อถึงแชมเปญ) พร้อมติดตั้ง (ตอกเสาเข็ม) ความจุ ๒๐ ลบ.ม. สูง ๒๐ ม. รายละเอียดตามแบบแปลนฯ	๔๘๗,๐๐๐	๔๘๗,๐๐๐	๔๘๗,๐๐๐	๔๘๗,๐๐๐	๔๘๗,๐๐๐	P.๔.๒.๑๒ ร้อยละความพึงพอใจในการเข้าถึงบริการระบบน้ำประปาของประชาชนในพื้นที่เป้าหมาย ไม่น้อยกว่า ๗๐	ประชาชนมีน้ำใช้ เพียงพอสำหรับการเกษตรกรรมและการอุปโภคบริโภค	อบจ.ลำปาง (กองช่าง)

ข.ยุทธศาสตร์การพัฒนาขององค์กรปกครองส่วนท้องถิ่นจังหวัดลำปาง "การพัฒนาโครงสร้างพื้นฐาน"

๔.ประเด็นยุทธศาสตร์ "พัฒนาโครงสร้างพื้นฐาน ทรพยากรธรรมชาติและสิ่งแวดล้อมแบบองค์รวม" (เป้าประสงค์ที่ ๔.๒/KPI ๔.๒ ร้อยละผลสำเร็จของโครงการด้านแหล่งน้ำและทรัพยากรน้ำหรือประเด็นปัญหาระดับพื้นที่ที่ถูกละเลยและนำมาแก้ไข

๔.๒ กลยุทธ์ "ก่อสร้างแหล่งน้ำ/ระบบกระจายน้ำเพื่อการเกษตรและอุปโภคบริโภค"

แผนงาน ๓.๑ "อุตสาหกรรมและการโยธา"

ที่	โครงการ	วัตถุประสงค์	เป้าหมาย (ผลผลิตของโครงการ)	งบประมาณ					ตัวชี้วัด (KPI)	ผลที่คาดว่าจะ จะได้รับ	หน่วยงาน รับผิดชอบหลัก
				พ.ศ.๒๕๖๖	พ.ศ.๒๕๖๗	พ.ศ.๒๕๖๘	พ.ศ.๒๕๖๙	พ.ศ.๒๕๗๐			
๒๖	โครงการขุดเจาะบ่อบาดาล บ้านร่องเคาะ หมู่ที่ ๔ ตำบลร่องเคาะ อำเภอวังเหนือ จังหวัดลำปาง	เพื่อจัดหาน้ำประปาสำหรับให้ประชาชนได้ใช้อุปโภค บริโภค และทำการเกษตร	๑.ขุดเจาะบ่อบาดาล ขนาด เส้นผ่านศูนย์กลาง ๖ นิ้ว จำนวน ๑ บ่อ ๒.ติดตั้งเครื่องสูบน้ำแบบซัมมิสซิเบิล ขนาดไม่น้อยกว่า ๓ แรงม้า รายละเอียดตามแบบแปลนฯ	๕๐๐,๐๐๐	๕๐๐,๐๐๐	๕๐๐,๐๐๐	๕๐๐,๐๐๐	๕๐๐,๐๐๐	P.๔.๒.๑.๒ ร้อยละความพึงพอใจในการเข้าถึงระบบน้ำประปาของประชาชนในพื้นที่เป้าหมาย ไม่น้อยกว่า ๗๐	ประชาชนมีน้ำใช้ เพียงพอสำหรับการการอุปโภคบริโภค	อบจ.ลำปาง (กองช่าง)
๒๗	โครงการขุดเจาะบ่อบาดาล พร้อมก่อสร้างระบบสูบน้ำพลังงานแสงอาทิตย์บ้านแม่สุข หมู่ที่ ๘ ตำบลวังซ้าย อำเภอลำปาง จังหวัดลำปาง	เพื่อจัดหาน้ำประปาสำหรับให้ประชาชนได้ใช้อุปโภค บริโภค และทำการเกษตร	ขุดเจาะบ่อบาดาล ขนาด ๖ นิ้ว พร้อมก่อสร้างระบบสูบน้ำพลังงานแสงอาทิตย์ รายละเอียดตามแบบแปลน ขององค์การบริหารส่วนจังหวัดลำปาง	๘๐๐,๐๐๐	๘๐๐,๐๐๐	๘๐๐,๐๐๐	๘๐๐,๐๐๐	๘๐๐,๐๐๐	P.๔.๒.๑.๒ ร้อยละความพึงพอใจในการเข้าถึงระบบน้ำประปาของประชาชนในพื้นที่เป้าหมาย ไม่น้อยกว่า ๗๐	ประชาชนมีน้ำใช้ เพียงพอสำหรับการการอุปโภคบริโภค	อบจ.ลำปาง (กองช่าง)
๒๘	โครงการขุดเจาะบ่อบาดาลพร้อมระบบสูบน้ำพลังงานแสงอาทิตย์ ประปาหมู่บ้าน บ้านหนองแหวน หมู่ที่ ๔ ตำบลศาลา อำเภอกะคา จังหวัดลำปาง	เพื่อจัดหาน้ำประปาสำหรับให้ประชาชนได้ใช้อุปโภค บริโภค และทำการเกษตร	ขุดเจาะบ่อบาดาล ขนาด ๖ นิ้ว พร้อมระบบสูบน้ำพลังงานแสงอาทิตย์ รายละเอียดตามแบบแปลน ขององค์การบริหารส่วนจังหวัดลำปาง	๘๐๐,๐๐๐	๘๐๐,๐๐๐	๘๐๐,๐๐๐	๘๐๐,๐๐๐	๘๐๐,๐๐๐	P.๔.๒.๑.๒ ร้อยละความพึงพอใจในการเข้าถึงระบบน้ำประปาของประชาชนในพื้นที่เป้าหมาย ไม่น้อยกว่า ๗๐	ประชาชนมีน้ำใช้ เพียงพอสำหรับการเกษตรกรรมและการอุปโภคบริโภค	อบจ.ลำปาง (กองช่าง)
๒๙	โครงการขุดเจาะบ่อบาดาล บ้านแจ้ซ้อนเหนือ หมู่ที่ ๑๑ ตำบลเมืองปาน อำเภอมืองปาน จังหวัดลำปาง	เพื่อจัดหาน้ำประปาสำหรับให้ประชาชนได้ใช้อุปโภค บริโภค และทำการเกษตร	ขุดเจาะบ่อบาดาลความลึก ๑๐๐-๑๕๐ เมตร หรือจนกว่าจะได้ระดับน้ำที่ให้มีปริมาณน้ำ ไม่น้อยกว่า ๗ ลบ.ม.ต่อชั่วโมง ในขณะที่สูบน้ำ ต่อเนื่องไม่น้อยกว่า ๑ ชั่วโมง พร้อมติดตั้งระบบสูบน้ำและอุปกรณ์ รายละเอียดตามแบบแปลนฯ	๔๘๕,๐๐๐	๔๘๕,๐๐๐	๔๘๕,๐๐๐	๔๘๕,๐๐๐	๔๘๕,๐๐๐	P.๔.๒.๑.๒ ร้อยละความพึงพอใจในการเข้าถึงระบบน้ำประปาของประชาชนในพื้นที่เป้าหมาย ไม่น้อยกว่า ๗๐	ประชาชนมีน้ำใช้ เพียงพอสำหรับการการอุปโภคบริโภค	อบจ.ลำปาง (กองช่าง)

๒. บัญชีโครงการพัฒนา

รายละเอียดโครงการพัฒนา

แผนพัฒนาองค์การบริหารส่วนจังหวัดลำปาง (พ.ศ.๒๕๖๖-๒๕๗๐)

จากการทบทวนแผนพัฒนาองค์การบริหารส่วนจังหวัดลำปาง (พ.ศ.๒๕๖๑-๒๕๖๕) เพิ่มเติม ฉบับที่ ๖

ก.ยุทธศาสตร์จังหวัดลำปาง "ยุทธศาสตร์ที่ ๕ ด้านความมั่นคง ทรัพยากรธรรมชาติและสิ่งแวดล้อม ปลอดภัย มั่นคง ยั่งยืน "

ข.ยุทธศาสตร์การพัฒนาขององค์กรปกครองส่วนท้องถิ่นจังหวัดลำปาง "การพัฒนาโครงสร้างพื้นฐาน"

๔.ประเด็นยุทธศาสตร์ "พัฒนาโครงสร้างพื้นฐาน ทรัพยากรธรรมชาติและสิ่งแวดล้อมแบบองค์รวม" (เป้าประสงค์ที่ ๔.๒/KPI ๔.๒ ร้อยละผลสำเร็จของโครงการด้านแหล่งน้ำและทรัพยากรน้ำหรือประเด็นปัญหาระดับพื้นที่ที่ถูกเลือกและนำมาแก้ไข

๔.๒ กลยุทธ์ "ก่อสร้างแหล่งน้ำ/ระบบกระจายน้ำเพื่อการเกษตรและอุปโภคบริโภค"

แผนงาน ๓.๑ "อุตสาหกรรมและการโยธา"

ที่	โครงการ	วัตถุประสงค์	เป้าหมาย (ผลผลิตของโครงการ)	งบประมาณ					ตัวชี้วัด (KPI)	ผลที่คาดว่าจะได้รับ	หน่วยงาน รับผิดชอบหลัก
				พ.ศ.๒๕๖๖	พ.ศ.๒๕๖๗	พ.ศ.๒๕๖๘	พ.ศ.๒๕๖๙	พ.ศ.๒๕๗๐			
๓๐	อุดหนุนการประปาส่วนภูมิภาค สาขาลำปาง	เพื่อจัดหาน้ำประปาสำหรับ ให้ประชาชนได้ใช้อุปโภค บริโภค และทำการเกษตร	ขยายเขตวางท่อประปา ชุมชนบ้านศาลาดอน ซอย ๑๖ หมู่ที่ ๓ ถึงบ้านห้วยหล่อ หมู่ที่ ๒ ตำบลชมพู อำเภอเมืองลำปาง จังหวัดลำปาง	๕๙๐,๐๐๐	๕๙๐,๐๐๐	๕๙๐,๐๐๐	๕๙๐,๐๐๐	๕๙๐,๐๐๐	P.๔.๒.๑.๒ ร้อยละความพึงพอใจใน การเข้าถึงบริการระบบน้ำประปาของ ประชาชนในพื้นที่เป้าหมาย ไม่น้อย กว่า ๗๐	ประชาชนมีน้ำใช้สำหรับ การอุปโภคบริโภค ในชีวิตประจำวันและ ทำการเกษตร	อบจ.ลำปาง (กองช่าง)
๓๑	โครงการอุดหนุนการประปาส่วนภูมิภาค จังหวัดลำปาง	เพื่อจัดหาน้ำประปาสำหรับให้ ประชาชนได้ใช้อุปโภคบริโภค และทำการเกษตร	เพื่อวางท่อขยายเขตจำหน่ายน้ำให้กับบ้านดงสันเงิน หมู่ที่ ๑๕ ตำบลบ่อแก้ว อำเภอเมือง จังหวัดลำปาง ๑) ซอยรักไทย ซอยมาสุข ๔๙๙,๗๖๖ บาท ๒) ซอย ไธศรัมิวอลล์ ๑,๐๑๑,๒๘๐ บาท ๓) ซอยพันเอก ภูซังค์ (ซอยสุทธิพันธ์) ๕๙๒,๓๐๑ บาท ๔) แยกโรงเรียนสอนและฝึกหัดรถยนต์ครูที่ ลำปาง จนถึงถนนเลียบรินคั่นคลองเทวสถานพระแม่ศรี ๗๒๑,๔๐๒ บาท รวมเป็นเงินทั้งสิ้น ๒,๘๒๔,๗๔๙ บาท	๒,๘๒๔,๗๔๙	๒,๘๒๔,๗๔๙	๒,๘๒๔,๗๔๙	๒,๘๒๔,๗๔๙	๒,๘๒๔,๗๔๙	P.๔.๒.๑.๒ ร้อยละความพึงพอใจใน การเข้าถึงบริการระบบน้ำประปาของ ประชาชนในพื้นที่เป้าหมาย ไม่น้อย กว่า ๗๐	ประชาชนมีน้ำใช้สำหรับการ อุปโภคบริโภคใน ชีวิตประจำวันและทำ การเกษตร	อบจ.ลำปาง (กองช่าง)
๓๒	โครงการอุดหนุนประปาส่วนภูมิภาค สาขาลำปาง	เพื่อจัดหาน้ำประปาสำหรับให้ ประชาชนได้ใช้อุปโภคบริโภค และทำการเกษตร	ทำการขยายเขตวางท่อประปาบ้านศาลาดอน หมู่ที่ ๓ - บ้านห้วยหล่อ หมู่ที่ ๒ ตำบลชมพู อำเภอ เมืองลำปาง จังหวัดลำปาง	๕๐๐,๐๐๐	๕๐๐,๐๐๐	๕๐๐,๐๐๐	๕๐๐,๐๐๐	๕๐๐,๐๐๐	P.๔.๒.๑.๒ ร้อยละความพึงพอใจใน การเข้าถึงบริการระบบน้ำประปาของ ประชาชนในพื้นที่เป้าหมาย ไม่น้อย กว่า ๗๐	ประชาชนมีน้ำใช้สำหรับการ อุปโภคบริโภคใน ชีวิตประจำวันและทำ การเกษตร	อบจ.ลำปาง (กองช่าง)
๓๓	อุดหนุนประปาส่วนภูมิภาค สาขาลำปาง	เพื่อจัดหาน้ำประปาสำหรับ ให้ประชาชนได้ใช้อุปโภค บริโภค และทำการเกษตร	ทำการขยายเขตวางท่อประปา บ้านทับหมาก หมู่ที่ ๘ ตำบลบ่อแก้ว อำเภอเมืองลำปาง จังหวัดลำปาง	๒,๑๐๐,๐๐๐	๒,๑๐๐,๐๐๐	๒,๑๐๐,๐๐๐	๒,๑๐๐,๐๐๐	๒,๑๐๐,๐๐๐	P.๔.๒.๑.๒ ร้อยละความพึงพอใจใน การเข้าถึงบริการระบบน้ำประปาของ ประชาชนในพื้นที่เป้าหมาย ไม่น้อย กว่า ๗๐	ประชาชนมีน้ำใช้สำหรับ การอุปโภคบริโภค ในชีวิตประจำวันและ ทำการเกษตร	อบจ.ลำปาง (กองช่าง)

๒. บัญชีโครงการพัฒนา

รายละเอียดโครงการพัฒนา

แผนพัฒนาองค์การบริหารส่วนจังหวัดลำปาง (พ.ศ.๒๕๖๖-๒๕๗๐)

จากการทบทวนแผนพัฒนาองค์การบริหารส่วนจังหวัดลำปาง (พ.ศ.๒๕๖๑-๒๕๖๕) เพิ่มเติม ฉบับที่ ๖

ก.ยุทธศาสตร์จังหวัดลำปาง "ยุทธศาสตร์ที่ ๕ ด้านความมั่นคง ทรัพยากรธรรมชาติและสิ่งแวดล้อม ปลอดภัย มั่นคง ยั่งยืน "

ข.ยุทธศาสตร์การพัฒนาขององค์กรปกครองส่วนท้องถิ่นจังหวัดลำปาง "การพัฒนาโครงสร้างพื้นฐาน"

๔.ประเด็นยุทธศาสตร์ "พัฒนาโครงสร้างพื้นฐาน ทรัพยากรธรรมชาติและสิ่งแวดล้อมแบบองค์รวม" (เป้าประสงค์ที่ ๔.๒/KPI ๔.๒ ร้อยละผลสำเร็จของโครงการด้านแหล่งน้ำและทรัพยากรน้ำหรือประเด็นปัญหาระดับพื้นที่ที่ถูกเลือกและนำมาแก้ไข

๔.๒ กลยุทธ์ "ก่อสร้างแหล่งน้ำ/ระบบกระจายน้ำเพื่อการเกษตรและอุปโภคบริโภค"

แผนงาน ๓.๒ "การเกษตร"

ที่	โครงการ	วัตถุประสงค์	เป้าหมาย (ผลผลิตของโครงการ)	งบประมาณ					ตัวชี้วัด (KPI)	ผลที่คาดว่าจะ ได้รับ	หน่วยงาน รับผิดชอบหลัก
				พ.ศ.๒๕๖๖	พ.ศ.๒๕๖๗	พ.ศ.๒๕๖๘	พ.ศ.๒๕๖๙	พ.ศ.๒๕๗๐			
๑	โครงการศูนย์บริหารจัดการน้ำและสำรองน้ำระบบท่อเพื่อการเกษตรและอุปโภคบริโภคอ่างเก็บน้ำแม่กวมบ้านปางาย หมู่ที่ ๕ ตำบลเมืองปาน อำเภอเมืองปาน จังหวัดลำปาง	เพื่อให้มีแหล่งเก็บกักน้ำ สำหรับการเกษตรและ อุปโภคบริโภคของประชาชน	ท่อ HDPE Two-Layer Hybrid Recycle Pipe ตามบัญชี นวัตกรรมไทย ขนาด ๔๐๐ มิลลิเมตร ๒๕๐ มิลลิเมตร ๑๖๐ มิลลิเมตร ๑๑๐ มิลลิเมตร รวมยาว ๒๕,๒๘๐ เมตร รายละเอียดตามแบบแปลนขององค์การบริหารส่วนจังหวัด ลำปาง	๗๐,๗๕๘,๗๖๘	๗๐,๗๕๘,๗๖๘	๗๐,๗๕๘,๗๖๘	๗๐,๗๕๘,๗๖๘	๗๐,๗๕๘,๗๖๘	P.๔.๒.๑.๒ ร้อยละความ พึงพอใจในการเข้าถึงระบบ น้ำประปาของประชาชน ในพื้นที่เป้าหมาย ไม่น้อยกว่า ๗๐	ประชาชนมีน้ำใช้ เพียงพอสำหรับการ เกษตรกรรมและ การอุปโภคบริโภค	อบจ.ลำปาง (กองช่าง)
๒	โครงการ ศูนย์บริหารจัดการน้ำและสำรองน้ำระบบท่อเพื่อการเกษตรและอุปโภคบริโภคอ่างเก็บน้ำแม่เมะบ้านดอนแก้ว หมู่ที่ ๒ ตำบลเมืองปาน อำเภอเมืองปาน จังหวัดลำปาง	เพื่อให้มีแหล่งเก็บกักน้ำ สำหรับการเกษตรและ อุปโภคบริโภคของประชาชน	ท่อ HDPE Two-Layer Hybrid Recycle Pipe ตามบัญชี นวัตกรรมไทย ขนาด ๑๖๐ มิลลิเมตร ยาว ๒,๖๐๐ เมตร รายละเอียดตามแบบแปลนขององค์การบริหารส่วน จังหวัดลำปาง	๒,๕๘๓,๙๔๓	๒,๕๘๓,๙๔๓	๒,๕๘๓,๙๔๓	๒,๕๘๓,๙๔๓	๒,๕๘๓,๙๔๓	P.๔.๒.๑.๒ ร้อยละความ พึงพอใจในการเข้าถึงระบบ น้ำประปาของประชาชน ในพื้นที่เป้าหมาย ไม่น้อยกว่า ๗๐	ประชาชนมีน้ำใช้ เพียงพอสำหรับการ เกษตรกรรมและ การอุปโภคบริโภค	อบจ.ลำปาง (กองช่าง)
๓	โครงการ ศูนย์บริหารจัดการน้ำและสำรองน้ำระบบท่อเพื่อการเกษตรและอุปโภคบริโภคแจ้ซ้อนเหนือ บ้านศรีคอนมูล หมู่ที่ ๒ ตำบลแจ้ซ้อน อำเภอเมืองปาน จังหวัดลำปาง	เพื่อให้มีแหล่งเก็บกักน้ำ สำหรับการเกษตรและ อุปโภคบริโภคของประชาชน	ท่อ HDPE Two-Layer Hybrid Recycle Pipe ตามบัญชี นวัตกรรมไทย ขนาด ๑๖๐ มิลลิเมตร ยาว ๑,๔๓๕ เมตร พร้อมระบบสูบน้ำโซลาร์เซลล์ รายละเอียดตามแบบ แปลนขององค์การบริหารส่วนจังหวัดลำปาง	๓,๕๙๙,๔๓๕	๓,๕๙๙,๔๓๕	๓,๕๙๙,๔๓๕	๓,๕๙๙,๔๓๕	๓,๕๙๙,๔๓๕	P.๔.๒.๑.๒ ร้อยละความ พึงพอใจในการเข้าถึงระบบ น้ำประปาของประชาชน ในพื้นที่เป้าหมาย ไม่น้อยกว่า ๗๐	ประชาชนมีน้ำใช้ เพียงพอสำหรับการ เกษตรกรรมและ การอุปโภคบริโภค	อบจ.ลำปาง (กองช่าง)
๔	โครงการ ศูนย์บริหารจัดการน้ำและสำรองน้ำระบบท่อเพื่อการเกษตรและอุปโภคบริโภค บ้านไร่ใต้ หมู่ที่ ๔ ตำบลหัวเมือง อำเภอเมืองปาน จังหวัดลำปาง	เพื่อให้มีแหล่งเก็บกักน้ำ สำหรับการเกษตรและ อุปโภคบริโภคของประชาชน	ท่อ HDPE Two-Layer Hybrid Recycle Pipe ตามบัญชี นวัตกรรมไทย ขนาด ๓๑๕ มิลลิเมตร ยาว ๖,๐๐๐ เมตร รายละเอียดตามแบบแปลนขององค์การบริหารส่วน จังหวัดลำปาง	๕,๗๔๘,๕๗๕	๕,๗๔๘,๕๗๕	๕,๗๔๘,๕๗๕	๕,๗๔๘,๕๗๕	๕,๗๔๘,๕๗๕	P.๔.๒.๑.๒ ร้อยละความ พึงพอใจในการเข้าถึงระบบ น้ำประปาของประชาชน ในพื้นที่เป้าหมาย ไม่น้อยกว่า ๗๐	ประชาชนมีน้ำใช้ เพียงพอสำหรับการ เกษตรกรรมและ การอุปโภคบริโภค	อบจ.ลำปาง (กองช่าง)

๔.ประเด็นยุทธศาสตร์ "พัฒนาโครงสร้างพื้นฐาน ทักษะการธรรมชาติและสิ่งแวดล้อมแบบองค์รวม" (เป้าประสงค์ที่ ๔.๒/KPI ๔.๒ ร้อยละผลสำเร็จของโครงการด้านแหล่งน้ำและทรัพยากรน้ำหรือประเด็นปัญหาระดับพื้นที่ที่ถูกเลือกและนำมาแก้ไข

๔.๒ กลยุทธ์ "ก่อสร้างแหล่งน้ำ/ระบบกระจายน้ำเพื่อการเกษตรและอุปโภคบริโภค"

แผนงาน ๓.๒ "การเกษตร"

ที่	โครงการ	วัตถุประสงค์	เป้าหมาย (ผลผลิตของโครงการ)	งบประมาณ					ตัวชี้วัด (KPI)	ผลที่คาดว่าจะ จะได้รับ	หน่วยงาน รับผิดชอบหลัก
				พ.ศ.๒๕๖๖	พ.ศ.๒๕๖๗	พ.ศ.๒๕๖๘	พ.ศ.๒๕๖๙	พ.ศ.๒๕๗๐			
๕	โครงการ ศูนย์บริหารจัดการน้ำและสำรองน้ำระบบท่อเพื่อการเกษตรและอุปโภคบริโภคนาโป่ง บ้านนาเปี้ย หมู่ที่ ๗ ตำบลนาโป่ง อำเภอเถิน จังหวัดลำปาง	เพื่อให้มีแหล่งเก็บกักน้ำ สำหรับการเกษตรและ อุปโภคบริโภคของประชาชน	ท่อ HDPE Two-Layer Hybrid Recycle Pipe ตามบัญชี นวัตกรรมไทย ขนาด ๔๐๐ มิลลิเมตร ๓๑๕ มิลลิเมตร ๑๖๐ มิลลิเมตร ยาว ๑๑,๐๐๐ เมตร พร้อมระบบสูบน้ำ รายละเอียดตามแบบแปลนขององค์การบริหารส่วนจังหวัด ลำปาง	๓๕,๑๗๐,๙๐๐	๓๕,๑๗๐,๙๐๐	๓๕,๑๗๐,๙๐๐	๓๕,๑๗๐,๙๐๐	๓๕,๑๗๐,๙๐๐	P.๔.๒.๑.๒ ร้อยละความ พึงพอใจในการเข้าถึงระบบ น้ำประปาของประชาชน ในพื้นที่เป้าหมาย ไม่น้อยกว่า ๗๐	ประชาชนมีน้ำใช้ เพียงพอสำหรับการ เกษตรกรรมและ การอุปโภคบริโภค	อบจ.ลำปาง (กองช่าง)
๖	โครงการ ศูนย์บริหารจัดการน้ำและสำรองน้ำระบบท่อเพื่อการเกษตรและอุปโภคบริโภคอ่างเก็บน้ำแม่อาบ บ้านปากกอก หมู่ที่ ๑๒ ตำบลนาโป่ง อำเภอเถิน จังหวัดลำปาง	เพื่อให้มีแหล่งเก็บกักน้ำ สำหรับการเกษตรและ อุปโภคบริโภคของประชาชน	ท่อ HDPE Two-Layer Hybrid Recycle Pipe ตามบัญชี นวัตกรรมไทย ขนาด ๓๑๕ มิลลิเมตร ยาว ๑๑,๕๔๐ เมตร พร้อมระบบสูบน้ำ รายละเอียดตามแบบแปลนของ องค์การบริหารส่วนจังหวัดลำปาง	๓๓,๖๙๕,๖๓๗	๓๓,๖๙๕,๖๓๗	๓๓,๖๙๕,๖๓๗	๓๓,๖๙๕,๖๓๗	๓๓,๖๙๕,๖๓๗	P.๔.๒.๑.๒ ร้อยละความ พึงพอใจในการเข้าถึงระบบ น้ำประปาของประชาชน ในพื้นที่เป้าหมาย ไม่น้อยกว่า ๗๐	ประชาชนมีน้ำใช้ เพียงพอสำหรับการ เกษตรกรรมและ การอุปโภคบริโภค	อบจ.ลำปาง (กองช่าง)
๗	โครงการ ศูนย์บริหารจัดการน้ำและสำรองน้ำระบบท่อเพื่อการเกษตรและอุปโภคบริโภคอ่างเก็บน้ำห้วยโป่ง บ้านแม่ปะ หมู่ที่ ๖ ตำบลแม่ปะ อำเภอเถิน จังหวัดลำปาง	เพื่อให้มีแหล่งเก็บกักน้ำ สำหรับการเกษตรและ อุปโภคบริโภคของประชาชน	ท่อ HDPE Two-Layer Hybrid Recycle Pipe ตามบัญชี นวัตกรรมไทย ขนาด ๓๑๕ มิลลิเมตร ยาว ๙,๖๑๐ เมตร พร้อมระบบสูบน้ำ รายละเอียดตามแบบแปลนของ องค์การบริหารส่วนจังหวัดลำปาง	๓๒,๙๑๙,๔๐๖	๓๒,๙๑๙,๔๐๖	๓๒,๙๑๙,๔๐๖	๓๒,๙๑๙,๔๐๖	๓๒,๙๑๙,๔๐๖	P.๔.๒.๑.๒ ร้อยละความ พึงพอใจในการเข้าถึงระบบ น้ำประปาของประชาชน ในพื้นที่เป้าหมาย ไม่น้อยกว่า ๗๐	ประชาชนมีน้ำใช้ เพียงพอสำหรับการ เกษตรกรรมและ การอุปโภคบริโภค	อบจ.ลำปาง (กองช่าง)
๘	โครงการ ศูนย์บริหารจัดการน้ำและสำรองน้ำระบบท่อเพื่อการเกษตรและอุปโภคบริโภคอ่างเก็บน้ำแม่อ่อน๒ บ้านแม่แป้น หมู่ที่ ๕ ตำบลนาถก อำเภอวัง จังหวัดลำปาง	เพื่อให้มีแหล่งเก็บกักน้ำ สำหรับการเกษตรและ อุปโภคบริโภคของประชาชน	ท่อ HDPE Two-Layer Hybrid Recycle Pipe ตามบัญชี นวัตกรรมไทย ขนาด ๓๑๕ มิลลิเมตร ยาว ๘,๖๐๐ เมตร พร้อมระบบสูบน้ำ รายละเอียดตามแบบแปลนของ องค์การบริหารส่วนจังหวัดลำปาง	๔๐,๑๘๑,๙๗๗	๔๐,๑๘๑,๙๗๗	๔๐,๑๘๑,๙๗๗	๔๐,๑๘๑,๙๗๗	๔๐,๑๘๑,๙๗๗	P.๔.๒.๑.๒ ร้อยละความ พึงพอใจในการเข้าถึงระบบ น้ำประปาของประชาชน ในพื้นที่เป้าหมาย ไม่น้อยกว่า ๗๐	ประชาชนมีน้ำใช้ เพียงพอสำหรับการ เกษตรกรรมและ การอุปโภคบริโภค	อบจ.ลำปาง (กองช่าง)
๙	โครงการ ศูนย์บริหารจัดการน้ำและสำรองน้ำระบบท่อเพื่อการเกษตรและอุปโภคบริโภคแม่ตึบ บ้านน้ำหลง หมู่ที่ ๓ ตำบลแม่ตึบ อำเภอวัง จังหวัดลำปาง	เพื่อให้มีแหล่งเก็บกักน้ำ สำหรับการเกษตรและ อุปโภคบริโภคของประชาชน	ท่อ HDPE Two-Layer Hybrid Recycle Pipe ตามบัญชี นวัตกรรมไทย ขนาด ๓๑๕ มิลลิเมตร ยาว ๔,๖๐๐ เมตร รายละเอียดตามแบบแปลนขององค์การบริหารส่วน จังหวัดลำปาง	๑๕,๗๗๗,๘๐๐	๑๕,๗๗๗,๘๐๐	๑๕,๗๗๗,๘๐๐	๑๕,๗๗๗,๘๐๐	๑๕,๗๗๗,๘๐๐	P.๔.๒.๑.๒ ร้อยละความ พึงพอใจในการเข้าถึงระบบ น้ำประปาของประชาชน ในพื้นที่เป้าหมาย ไม่น้อยกว่า ๗๐	ประชาชนมีน้ำใช้ เพียงพอสำหรับการ เกษตรกรรมและ การอุปโภคบริโภค	อบจ.ลำปาง (กองช่าง)

๔.ประเด็นยุทธศาสตร์ "พัฒนาโครงสร้างพื้นฐาน ทรัพยากรธรรมชาติและสิ่งแวดล้อมแบบองค์รวม" (เป้าประสงค์ที่ ๔.๒/KPI ๔.๒ ร้อยละผลสำเร็จของโครงการด้านแหล่งน้ำและทรัพยากรน้ำหรือประเด็นปัญหาระดับพื้นที่ที่ถูกเลือกและนำมาแก้ไข

๔.๒ กลยุทธ์ "ก่อสร้างแหล่งน้ำ/ระบบกระจายน้ำเพื่อการเกษตรและอุปโภคบริโภค"

แผนงาน ๓.๒ "การเกษตร"

ที่	โครงการ	วัตถุประสงค์	เป้าหมาย (ผลผลิตของโครงการ)	งบประมาณ					ตัวชี้วัด (KPI)	ผลที่คาดว่าจะ ได้รับ	หน่วยงาน รับผิดชอบหลัก
				พ.ศ.๒๕๖๖	พ.ศ.๒๕๖๗	พ.ศ.๒๕๖๘	พ.ศ.๒๕๖๙	พ.ศ.๒๕๗๐			
๑๐	โครงการ ศูนย์บริหารจัดการน้ำและสำรองน้ำระบบท่อเพื่อการเกษตรและอุปโภคบริโภคอ่างเก็บน้ำแม่เหิน บ้านเข้าซ้อน หมู่ที่ ๑ ตำบลไหลหิน อำเภอเกาะกา จังหวัดลำปาง	เพื่อให้มีแหล่งเก็บกักน้ำ สำหรับการใช้ในการเกษตรและ อุปโภคบริโภคของประชาชน	ท่อ HDPE Two-Layer Hybrid Recycle Pipe ตามบัญชี นวัตกรรมไทย ขนาด ๔๐๐ มิลลิเมตร ยาว ๘,๐๐๐ เมตร พร้อมระบบสูบน้ำ รายละเอียดตามแบบแปลนของ องค์การบริหารส่วนจังหวัดลำปาง	๖๐,๕๑๙,๓๐๐	๖๐,๕๑๙,๓๐๐	๖๐,๕๑๙,๓๐๐	๖๐,๕๑๙,๓๐๐	๖๐,๕๑๙,๓๐๐	P.๔.๒.๑.๒ ร้อยละความ พึงพอใจในการเข้าถึงระบบ น้ำประปาของประชาชน ในพื้นที่เป้าหมาย ไม่น้อยกว่า ๗๐	ประชาชนมีน้ำใช้ เพียงพอสำหรับการ เกษตรกรรมและ การอุปโภคบริโภค	อบจ.ลำปาง (กองช่าง)
๑๑	โครงการ ศูนย์บริหารจัดการน้ำและสำรองน้ำระบบท่อเพื่อการเกษตรและอุปโภคบริโภคเขื่อนก๊วกอหมา บ้าน หุ้งฮ้าง หมู่ที่ ๑ ตำบลหุ้งฮ้าง อำเภอแจ้ห่ม จังหวัดลำปาง	เพื่อให้มีแหล่งเก็บกักน้ำ สำหรับการใช้ในการเกษตรและ อุปโภคบริโภคของประชาชน	ท่อ HDPE Two-Layer Hybrid Recycle Pipe ตามบัญชี นวัตกรรมไทย ขนาด ๔๐๐ มิลลิเมตร ๑๖๐ มิลลิเมตร รวมยาว ๑๓,๗๕๐ เมตร พร้อมระบบสูบน้ำ รายละเอียด ตามแบบแปลนขององค์การบริหารส่วนจังหวัดลำปาง	๘๑,๒๗๘,๘๐๐	๘๑,๒๗๘,๘๐๐	๘๑,๒๗๘,๘๐๐	๘๑,๒๗๘,๘๐๐	๘๑,๒๗๘,๘๐๐	P.๔.๒.๑.๒ ร้อยละความ พึงพอใจในการเข้าถึงระบบ น้ำประปาของประชาชน ในพื้นที่เป้าหมาย ไม่น้อยกว่า ๗๐	ประชาชนมีน้ำใช้ เพียงพอสำหรับการ เกษตรกรรมและ การอุปโภคบริโภค	อบจ.ลำปาง (กองช่าง)
๑๒	โครงการ ศูนย์บริหารจัดการน้ำและสำรองน้ำระบบท่อเพื่อการเกษตรและอุปโภคบริโภคเขื่อนก๊วกลม บ้านไผ่ แพะ หมู่ที่ ๕ ตำบลเมือมมาง อำเภอแจ้ห่ม จังหวัดลำปาง	เพื่อให้มีแหล่งเก็บกักน้ำ สำหรับการใช้ในการเกษตรและ อุปโภคบริโภคของประชาชน	ท่อ HDPE Two-Layer Hybrid Recycle Pipe ตามบัญชี นวัตกรรมไทย ขนาด ๔๐๐ มิลลิเมตร รวมยาว ๙,๐๐๐ เมตร พร้อมระบบสูบน้ำ รายละเอียดตามแบบแปลนของ องค์การบริหารส่วนจังหวัดลำปาง	๕๒,๑๗๐,๖๐๐	๕๒,๑๗๐,๖๐๐	๕๒,๑๗๐,๖๐๐	๕๒,๑๗๐,๖๐๐	๕๒,๑๗๐,๖๐๐	P.๔.๒.๑.๒ ร้อยละความ พึงพอใจในการเข้าถึงระบบ น้ำประปาของประชาชน ในพื้นที่เป้าหมาย ไม่น้อยกว่า ๗๐	ประชาชนมีน้ำใช้ เพียงพอสำหรับการ เกษตรกรรมและ การอุปโภคบริโภค	อบจ.ลำปาง (กองช่าง)
๑๓	โครงการ ศูนย์บริหารจัดการน้ำและสำรองน้ำระบบท่อเพื่อการเกษตรและอุปโภคบริโภคอ่างเก็บน้ำห้วยวังไฮ บ้านหนอง หมู่ที่ ๙ ตำบลน้ำโจ้ อำเภอแม่ทะ จังหวัด ลำปาง	เพื่อให้มีแหล่งเก็บกักน้ำ สำหรับการใช้ในการเกษตรและ อุปโภคบริโภคของประชาชน	ท่อ HDPE Two-Layer Hybrid Recycle Pipe ตามบัญชี นวัตกรรมไทย ขนาด ๒๕๐ มิลลิเมตร รวมยาว ๒,๐๐๐ เมตร พร้อมระบบสูบน้ำ รายละเอียดตามแบบแปลนของ องค์การบริหารส่วนจังหวัดลำปาง	๘,๖๘๔,๕๐๐	๘,๖๘๔,๕๐๐	๘,๖๘๔,๕๐๐	๘,๖๘๔,๕๐๐	๘,๖๘๔,๕๐๐	P.๔.๒.๑.๒ ร้อยละความ พึงพอใจในการเข้าถึงระบบ น้ำประปาของประชาชน ในพื้นที่เป้าหมาย ไม่น้อยกว่า ๗๐	ประชาชนมีน้ำใช้ เพียงพอสำหรับการ เกษตรกรรมและ การอุปโภคบริโภค	อบจ.ลำปาง (กองช่าง)
๑๔	โครงการ ศูนย์บริหารจัดการน้ำและสำรองน้ำระบบท่อเพื่อการเกษตรและอุปโภคบริโภคห้วยแม่พานหลวง บ้านนาแก้ว หมู่ที่ ๑ ตำบลป่าตัน อำเภอแม่ทะ จังหวัด ลำปาง	เพื่อให้มีแหล่งเก็บกักน้ำ สำหรับการใช้ในการเกษตรและ อุปโภคบริโภคของประชาชน	ท่อ HDPE Two-Layer Hybrid Recycle Pipe ตามบัญชี นวัตกรรมไทย ขนาด ๔๐๐ มิลลิเมตร รวมยาว ๕,๐๐๐ เมตร พร้อมระบบสูบน้ำ รายละเอียดตามแบบแปลนของ องค์การบริหารส่วนจังหวัดลำปาง	๓๔,๙๕๗,๐๐๐	๓๔,๙๕๗,๐๐๐	๓๔,๙๕๗,๐๐๐	๓๔,๙๕๗,๐๐๐	๓๔,๙๕๗,๐๐๐	P.๔.๒.๑.๒ ร้อยละความ พึงพอใจในการเข้าถึงระบบ น้ำประปาของประชาชน ในพื้นที่เป้าหมาย ไม่น้อยกว่า ๗๐	ประชาชนมีน้ำใช้ เพียงพอสำหรับการ เกษตรกรรมและ การอุปโภคบริโภค	อบจ.ลำปาง (กองช่าง)

๔.ประเด็นยุทธศาสตร์ "พัฒนาโครงสร้างพื้นฐาน ทรัพยากรธรรมชาติและสิ่งแวดล้อมแบบองค์รวม" (เป้าประสงค์ที่ ๔.๒/KPI ๔.๒ ร้อยละผลสำเร็จของโครงการด้านแหล่งน้ำและทรัพยากรน้ำหรือประเด็นปัญหาระดับพื้นที่ที่ถูกเลือกและนำมาแก้ไข

๔.๒ กลยุทธ์ "ก่อสร้างแหล่งน้ำ/ระบบกระจายน้ำเพื่อการเกษตรและอุปโภคบริโภค"

แผนงาน ๓.๒ "การเกษตร"

ที่	โครงการ	วัตถุประสงค์	เป้าหมาย (ผลผลิตของโครงการ)	งบประมาณ					ตัวชี้วัด (KPI)	ผลที่คาดว่าจะได้รับ	หน่วยงาน รับผิดชอบหลัก
				พ.ศ.๒๕๖๖	พ.ศ.๒๕๖๗	พ.ศ.๒๕๖๘	พ.ศ.๒๕๖๙	พ.ศ.๒๕๗๐			
๑๕	โครงการ ศูนย์บริหารจัดการน้ำและสำรองน้ำระบบท่อเพื่อการเกษตรและอุปโภคบริโภคประปาวิังใหม่ บ้านวังใหม่ หมู่ที่ ๑๒ ตำบลร่องเคาะ อำเภอลำปาง จังหวัดลำปาง	เพื่อให้มีแหล่งเก็บกักน้ำ สำหรับการใช้ในการเกษตรและ อุปโภคบริโภคของประชาชน	ท่อ HDPE Two-Layer Hybrid Recycle Pipe ตามบัญชี นวัตกรรมไทย ขนาด ๕๐๐ มิลลิเมตร รวมยาว ๙,๐๐๐ เมตร พร้อมระบบสูบน้ำ รายละเอียดตามแบบแปลนของ องค์การบริหารส่วนจังหวัดลำปาง	๖๔,๕๕๓,๐๐๐	๖๔,๕๕๓,๐๐๐	๖๔,๕๕๓,๐๐๐	๖๔,๕๕๓,๐๐๐	๖๔,๕๕๓,๐๐๐	P.๔.๒.๑.๒ ร้อยละความ พึงพอใจในการเข้าถึงระบบ น้ำประปาของประชาชน ในพื้นที่เป้าหมาย ไม่น้อยกว่า ๗๐	ประชาชนมีน้ำใช้ เพียงพอสำหรับการ เกษตรกรรมและ การอุปโภคบริโภค	อบจ.ลำปาง (กองช่าง)
๑๖	โครงการ ศูนย์บริหารจัดการน้ำและสำรองน้ำระบบท่อเพื่อการเกษตรและอุปโภคบริโภคอ่างเก็บน้ำแม่แพนบ้านแม่สงเหนือ หมู่ที่ ๖ ตำบลร่องเคาะ อำเภอลำปาง จังหวัดลำปาง	เพื่อให้มีแหล่งเก็บกักน้ำ สำหรับการใช้ในการเกษตรและ อุปโภคบริโภคของประชาชน	ท่อ HDPE Two-Layer Hybrid Recycle Pipe ตามบัญชี นวัตกรรมไทย ขนาด ๔๕๐ มิลลิเมตร รวมยาว ๖,๐๐๐ เมตร พร้อมระบบสูบน้ำ รายละเอียดตามแบบแปลนของ องค์การบริหารส่วนจังหวัดลำปาง	๕๙,๙๕๒,๙๐๐	๕๙,๙๕๒,๙๐๐	๕๙,๙๕๒,๙๐๐	๕๙,๙๕๒,๙๐๐	๕๙,๙๕๒,๙๐๐	P.๔.๒.๑.๒ ร้อยละความ พึงพอใจในการเข้าถึงระบบ น้ำประปาของประชาชน ในพื้นที่เป้าหมาย ไม่น้อยกว่า ๗๐	ประชาชนมีน้ำใช้ เพียงพอสำหรับการ เกษตรกรรมและ การอุปโภคบริโภค	อบจ.ลำปาง (กองช่าง)
๑๗	โครงการ ศูนย์บริหารจัดการน้ำและสำรองน้ำระบบท่อเพื่อการเกษตรและอุปโภคบริโภคอ่างเก็บน้ำแม่ลิ้นบ้านแม่ลิ้น หมู่ที่ ๕ ตำบลร่องเคาะ อำเภอลำปาง จังหวัดลำปาง	เพื่อให้มีแหล่งเก็บกักน้ำ สำหรับการใช้ในการเกษตรและ อุปโภคบริโภคของประชาชน	ท่อ HDPE Two-Layer Hybrid Recycle Pipe ตามบัญชี นวัตกรรมไทย ขนาด ๔๐๐ มิลลิเมตร ๒๒๕ มิลลิเมตร รวมยาว ๔,๗๐๐ เมตร พร้อมระบบสูบน้ำ รายละเอียด ตามแบบแปลนขององค์การบริหารส่วนจังหวัดลำปาง	๒๖,๒๔๒,๒๐๐	๒๖,๒๔๒,๒๐๐	๒๖,๒๔๒,๒๐๐	๒๖,๒๔๒,๒๐๐	๒๖,๒๔๒,๒๐๐	P.๔.๒.๑.๒ ร้อยละความ พึงพอใจในการเข้าถึงระบบ น้ำประปาของประชาชน ในพื้นที่เป้าหมาย ไม่น้อยกว่า ๗๐	ประชาชนมีน้ำใช้ เพียงพอสำหรับการ เกษตรกรรมและ การอุปโภคบริโภค	อบจ.ลำปาง (กองช่าง)
๑๘	โครงการ ศูนย์บริหารจัดการน้ำและสำรองน้ำระบบท่อเพื่อการเกษตรและอุปโภคบริโภคแม่น้ำวังก๊วม บ้านหาดเขียว หมู่ที่ ๙ ตำบลบ้านแลง อำเภอลำปาง จังหวัดลำปาง	เพื่อให้มีแหล่งเก็บกักน้ำ สำหรับการใช้ในการเกษตรและ อุปโภคบริโภคของประชาชน	ท่อ HDPE Two-Layer Hybrid Recycle Pipe ตามบัญชี นวัตกรรมไทย ขนาด ๓๑๕ มิลลิเมตร ยาว ๓,๕๐๐ เมตร พร้อมระบบสูบน้ำ รายละเอียดตามแบบแปลนของ องค์การบริหารส่วนจังหวัดลำปาง	๑๕,๓๓๐,๐๐๐	๑๕,๓๓๐,๐๐๐	๑๕,๓๓๐,๐๐๐	๑๕,๓๓๐,๐๐๐	๑๕,๓๓๐,๐๐๐	P.๔.๒.๑.๒ ร้อยละความ พึงพอใจในการเข้าถึงระบบ น้ำประปาของประชาชน ในพื้นที่เป้าหมาย ไม่น้อยกว่า ๗๐	ประชาชนมีน้ำใช้ เพียงพอสำหรับการ เกษตรกรรมและ การอุปโภคบริโภค	อบจ.ลำปาง (กองช่าง)
๑๙	โครงการ ศูนย์บริหารจัดการน้ำและสำรองน้ำระบบท่อเพื่อการเกษตรและอุปโภคบริโภคอ่างเก็บน้ำห้วยเป้งบ้านห้วยเป้ง หมู่ที่ ๕ ตำบลบ้านคำ อำเภอลำปาง จังหวัดลำปาง	เพื่อให้มีแหล่งเก็บกักน้ำ สำหรับการใช้ในการเกษตรและ อุปโภคบริโภคของประชาชน	ท่อ HDPE Two-Layer Hybrid Recycle Pipe ตามบัญชี นวัตกรรมไทย ขนาด ๓๑๕ มิลลิเมตร ๑๖๐ มิลลิเมตร รวมยาว ๕,๙๐๐ เมตร พร้อมระบบสูบน้ำ รายละเอียด ตามแบบแปลนขององค์การบริหารส่วนจังหวัดลำปาง	๒๒,๔๔๙,๙๐๐	๒๒,๔๔๙,๙๐๐	๒๒,๔๔๙,๙๐๐	๒๒,๔๔๙,๙๐๐	๒๒,๔๔๙,๙๐๐	P.๔.๒.๑.๒ ร้อยละความ พึงพอใจในการเข้าถึงระบบ น้ำประปาของประชาชน ในพื้นที่เป้าหมาย ไม่น้อยกว่า ๗๐	ประชาชนมีน้ำใช้ เพียงพอสำหรับการ เกษตรกรรมและ การอุปโภคบริโภค	อบจ.ลำปาง (กองช่าง)

๔.ประเด็นยุทธศาสตร์ "พัฒนาโครงสร้างพื้นฐาน ทักษะทางวิชาชีพและสิ่งแวดล้อมแบบองค์รวม" (เป้าประสงค์ที่ ๔.๒/KPI ๔.๒ ร้อยละผลสำเร็จของโครงการด้านแหล่งน้ำและทรัพยากรน้ำหรือประเด็นปัญหาระดับพื้นที่ที่ถูกเลือกและนำมาแก้ไข

๔.๒ กลยุทธ์ "ก่อสร้างแหล่งน้ำ/ระบบกระจายน้ำเพื่อการเกษตรและอุปโภคบริโภค"

แผนงาน ๓.๒ "การเกษตร"

ที่	โครงการ	วัตถุประสงค์	เป้าหมาย (ผลผลิตของโครงการ)	งบประมาณ					ตัวชี้วัด (KPI)	ผลที่คาดว่าจะได้รับ	หน่วยงาน รับผิดชอบหลัก
				พ.ศ.๒๕๖๖	พ.ศ.๒๕๖๗	พ.ศ.๒๕๖๘	พ.ศ.๒๕๖๙	พ.ศ.๒๕๗๐			
๒๐	โครงการ ศูนย์บริหารจัดการน้ำและสำรองน้ำระบบท่อเพื่อการเกษตรและอุปโภคบริโภคอ่างเก็บน้ำแม่มอก ตำบลเวียงมอก อำเภอเถิน จังหวัดลำปาง	เพื่อให้มีแหล่งเก็บกักน้ำ สำหรับการเกษตรและ อุปโภคบริโภคของประชาชน	ท่อ HDPE Two-Layer Hybrid Recycle Pipe ตามบัญชี นวัตกรรมไทย ขนาด ๔๐๐ มิลลิเมตร ๓๑๕ มิลลิเมตร รวมยาว ๓๐,๐๐๐ เมตร พร้อมระบบสูบน้ำ รายละเอียด ตามแบบแปลนขององค์การบริหารส่วนจังหวัดลำปาง	๑๙๙,๗๔๔,๗๐๐	๑๙๙,๗๔๔,๗๐๐	๑๙๙,๗๔๔,๗๐๐	๑๙๙,๗๔๔,๗๐๐	๑๙๙,๗๔๔,๗๐๐	P.๔.๒.๑.๒ ร้อยละความ พึงพอใจในการเข้าถึงระบบ น้ำประปาของประชาชน ในพื้นที่เป้าหมาย ไม่น้อยกว่า ๗๐	ประชาชนมีน้ำใช้ เพียงพอสำหรับการ เกษตรกรรมและ การอุปโภคบริโภค	อบจ.ลำปาง (กองช่าง)
๒๑	โครงการศูนย์บริหารจัดการน้ำและสำรองน้ำระบบท่อเพื่อการเกษตรและอุปโภคบริโภคอ่างเก็บน้ำห้วยตอง บ้านนาริน หมู่ที่ ๑ ตำบลผาปึง อำเภอแม่พริก จังหวัดลำปาง	เพื่อให้มีแหล่งเก็บกักน้ำ สำหรับการเกษตรและ อุปโภคบริโภคของประชาชน	ท่อ HDPE Two-Layer Hybrid Recycle Pipe ตามบัญชี นวัตกรรมไทย ขนาด ๔๐๐ มิลลิเมตร ยาว ๙,๕๒๐ เมตร รายละเอียดตามแบบแปลนขององค์การบริหารส่วนจังหวัด ลำปาง	๕๖,๙๒๙,๗๐๐	๕๖,๙๒๙,๗๐๐	๕๖,๙๒๙,๗๐๐	๕๖,๙๒๙,๗๐๐	๕๖,๙๒๙,๗๐๐	P.๔.๒.๑.๒ ร้อยละความ พึงพอใจในการเข้าถึงระบบ น้ำประปาของประชาชน ในพื้นที่เป้าหมาย ไม่น้อยกว่า ๗๐	ประชาชนมีน้ำใช้ เพียงพอสำหรับการ เกษตรกรรมและ การอุปโภคบริโภค	อบจ.ลำปาง (กองช่าง)

๒. บัญชีโครงการพัฒนา

รายละเอียดโครงการพัฒนา

แผนพัฒนาองค์การบริหารส่วนจังหวัดลำปาง (พ.ศ.๒๕๖๖-๒๕๗๐)

จากการทบทวนแผนพัฒนาองค์การบริหารส่วนจังหวัดลำปาง (พ.ศ.๒๕๖๑-๒๕๖๕) เพิ่มเติม ฉบับที่ ๖

ก.ยุทธศาสตร์จังหวัดลำปาง "ยุทธศาสตร์ที่ ๔ สังคม คุณภาพชีวิต ความมั่นคง และทรัพยากรธรรมชาติและสิ่งแวดล้อม "

ข.ยุทธศาสตร์การพัฒนาขององค์กรปกครองส่วนท้องถิ่นจังหวัดลำปาง "การพัฒนาโครงสร้างพื้นฐาน"

๕.ประเด็นยุทธศาสตร์ "พัฒนา อบจ.ลำปาง ให้เป็นองค์กรคุณภาพ" (เป้าประสงค์ที่ ๕.๒/KPI ๕.๒ ร้อยละของส่วนราชการในสังกัด มีสถานที่ทำงานปลอดภัยและถูกสุขลักษณะตามเกณฑ์ที่ทำงานเปี่ยมสุขของ อบจ.ลำปางในระดับ"ดี" ขึ้นไป)

๕.๒. กลยุทธ์ "พัฒนางาน พัฒนาอาคาร สถานที่ ตลอดจนเครื่องมือที่ใช้ในการปฏิบัติงานให้เพียงพอและพร้อมสำหรับการปฏิบัติงาน"

แผนงาน ๒.๔ "เคหะและชุมชน"

ที่	โครงการ	วัตถุประสงค์	เป้าหมาย (ผลผลิตของโครงการ)	งบประมาณ					ตัวชี้วัด (KPI)	ผลที่คาดว่าจะได้รับ	หน่วยงาน รับผิดชอบ
				พ.ศ.๒๕๖๖	พ.ศ.๒๕๖๗	พ.ศ.๒๕๖๘	พ.ศ.๒๕๖๙	พ.ศ.๒๕๗๐			
๑	โครงการขยายเขตโทรศัพท์ หรือระบบเครือข่ายอินเทอร์เน็ตความเร็วสูง	เพื่อใช้ในการติดต่อสื่อสาร งานด้านบันทึกข้อมูล งานสารสนเทศ และติดต่อประสานงานระหว่างศูนย์จัดการขยะมูลฝอยรวมแบบครบวงจร กับสำนักงานองค์การบริหารส่วนจังหวัดลำปาง องค์กรปกครองส่วนท้องถิ่นและหน่วยงานอื่น ๆ พร้อมทั้งให้บริการประชาชนให้เข้าถึงข้อมูลด้านการบริหารจัดการขยะได้ง่าย	เพื่อจ่ายเป็นค่าติดตั้งพร้อมขยายเขตโทรศัพท์ หรือระบบอินเทอร์เน็ตความเร็วสูงของศูนย์จัดการขยะมูลฝอยรวมแบบครบวงจร องค์การบริหารส่วนจังหวัดลำปาง	๓๐๐,๐๐๐	๓๐๐,๐๐๐	๓๐๐,๐๐๐	๓๐๐,๐๐๐	๓๐๐,๐๐๐	P.๕.๒.๒ ร้อยละความพึงพอใจของบุคลากรต่อเครื่องมือและอุปกรณ์ในการทำงาน ไม่น้อยกว่า ๘๐	สามารถติดตั้งพร้อมขยายเขตโทรศัพท์ หรือระบบอินเทอร์เน็ตความเร็วสูงของศูนย์จัดการขยะมูลฝอยรวมแบบครบวงจร องค์การบริหารส่วนจังหวัดลำปาง	อบจ.ลำปาง (กองช่าง)

๒. บัญชีโครงการพัฒนา

รายละเอียดโครงการพัฒนา

แผนพัฒนาองค์การบริหารส่วนจังหวัดลำปาง (พ.ศ.๒๕๖๖-๒๕๗๐)

จากการทบทวนแผนพัฒนาองค์การบริหารส่วนจังหวัดลำปาง (พ.ศ.๒๕๖๑-๒๕๖๕) เพิ่มเติม ฉบับที่ ๖

ก.ยุทธศาสตร์จังหวัดลำปาง "ยุทธศาสตร์ที่ ๔ สังคม คุณภาพชีวิต ความมั่นคง และทรัพยากรธรรมชาติและสิ่งแวดล้อม "

ข.ยุทธศาสตร์การพัฒนาขององค์กรปกครองส่วนท้องถิ่นจังหวัดลำปาง "การพัฒนาโครงสร้างพื้นฐาน"

๕.ประเด็นยุทธศาสตร์ "พัฒนา อบจ.ลำปาง ให้เป็นองค์กรคุณภาพ" (เป้าประสงค์ที่ ๕.๒/KPI ๕.๒ ร้อยละของส่วนราชการในสังกัด มีสถานที่ทำงานปลอดภัยและถูกสุขลักษณะตามเกณฑ์ที่ทำงานเปี่ยมสุขของ อบจ.ลำปางในระดับ"ดี" ขึ้นไป)

๕.๒. กลยุทธ์ "พัฒนางาน พัฒนาอาคาร สถานที่ ตลอดจนเครื่องมือที่ใช้ในการปฏิบัติงานให้เพียงพอและพร้อมสำหรับการปฏิบัติงาน"

แผนงาน "๓.๑ อุตสาหกรรมและการโยธา"

ที่	โครงการ	วัตถุประสงค์	เป้าหมาย (ผลผลิตของโครงการ)	งบประมาณ					ตัวชี้วัด (KPI)	ผลที่คาดว่าจะได้รับ	หน่วยงาน รับผิดชอบหลัก
				พ.ศ.๒๕๖๖	พ.ศ.๒๕๖๗	พ.ศ.๒๕๖๘	พ.ศ.๒๕๖๙	พ.ศ.๒๕๗๐			
๑	โครงการเปลี่ยนระบบตู้สาขาโทรศัพท์ภายในอาคารสำนักงานองค์การบริหารส่วนจังหวัดลำปาง	เพื่อให้มีเครื่องมือเครื่องใช้ ในการปฏิบัติงานที่ดี มีคุณภาพ บริการประชาชนเพื่อติดต่อประสานงาน	ซ่อมแซมระบบตู้สาขาโทรศัพท์ภายในอาคารสำนักงานองค์การบริหารส่วนจังหวัดลำปาง	๕๐๐,๐๐๐	๕๐๐,๐๐๐	๕๐๐,๐๐๐	๕๐๐,๐๐๐	๕๐๐,๐๐๐	P.๕.๒.๒ ร้อยละความพึงพอใจของบุคลากรต่อเครื่องมือและอุปกรณ์ในการทำงานไม่น้อยกว่า ๘๐	การดำเนินงานของอบจ.ลำปาง ในภารกิจด้านการติดต่อประสานงาน มีประสิทธิภาพและเกิดประโยชน์ ในการจัดบริการสาธารณะให้กับประชาชน	อบจ.ลำปาง (กองช่าง)
๒	โครงการจัดทำระบบโทรศัพท์ ระบบเครือข่ายอินเทอร์เน็ตภายในอาคารสำนักงานองค์การบริหารส่วนจังหวัดลำปาง	เพื่อให้มีเครื่องมือเครื่องใช้ ในการปฏิบัติงานที่ดี มีคุณภาพ บริการประชาชนเพื่อติดต่อประสานงาน	ปรับปรุงระบบเครือข่ายอินเทอร์เน็ตภายในอาคารสำนักงานองค์การบริหารส่วนจังหวัดลำปาง	๑๐๐,๐๐๐	๑๐๐,๐๐๐	๑๐๐,๐๐๐	๑๐๐,๐๐๐	๑๐๐,๐๐๐	P.๕.๒.๒ ร้อยละความพึงพอใจของบุคลากรต่อเครื่องมือและอุปกรณ์ในการทำงานไม่น้อยกว่า ๘๐	การดำเนินงานของอบจ.ลำปาง ในภารกิจด้านการติดต่อประสานงาน มีประสิทธิภาพและเกิดประโยชน์ ในการจัดบริการสาธารณะให้กับประชาชน	อบจ.ลำปาง (กองช่าง)
๓	โครงการซ่อมแซมบ้านพักข้าราชการภายในสวนสาธารณะหนองกระเทียม	เพื่อเป็นการบำรุงรักษาทรัพย์สินของทางราชการให้เกิดประโยชน์ใช้งานได้อย่างสูงสุด เจ้าหน้าที่มีที่อยู่อาศัยที่ได้มาตรฐาน	รายละเอียดตามแบบแปลนขององค์การบริหารส่วนจังหวัดลำปาง	๑,๐๐๐,๐๐๐	๑,๐๐๐,๐๐๐	๑,๐๐๐,๐๐๐	๑,๐๐๐,๐๐๐	๑,๐๐๐,๐๐๐	P.๕.๒.๒ ร้อยละความพึงพอใจของบุคลากรต่อเครื่องมือและอุปกรณ์ในการทำงานไม่น้อยกว่า ๘๐	เพื่อกำหนดกรอบทิศทางในการพัฒนาสวนสาธารณะหนองกระเทียมให้เป็นสวนสาธารณะตามแนวชีวิตวิถีใหม่	อบจ.ลำปาง (กองช่าง)

บัญชีครุภัณฑ์

แผนพัฒนาองค์การบริหารส่วนจังหวัดลำปาง(พ.ศ.๒๕๖๖-๒๕๗๐)

จากกรทบทวนแผนพัฒนาองค์การบริหารส่วนจังหวัดลำปาง (พ.ศ.๒๕๖๑-๒๕๖๕) เพิ่มเติม ฉบับที่ ๖

ที่	แผนงาน	หมวด	ประเภท	เป้าหมาย (ผลผลิตของครุภัณฑ์)	งบประมาณ					หน่วยงาน รับผิดชอบหลัก
					พ.ศ.๒๕๖๖	พ.ศ.๒๕๖๗	พ.ศ.๒๕๖๘	พ.ศ.๒๕๖๙	พ.ศ.๒๕๗๐	
๑	อุตสาหกรรม และการโยธา	ค่าครุภัณฑ์ ที่ดิน และ สิ่งก่อสร้าง	ครุภัณฑ์ยานพาหนะ และขนส่ง	จัดซื้อรถเทเลอร์(กึ่งพ่วง) เพื่อใช้ในการปฏิบัติงานของกองช่าง องค์การบริหารส่วน จังหวัดลำปาง มีคุณลักษณะทั่วไป ดังนี้ ๑.เป็นรถยนต์หัวลาก ชนิด ๑๐ ล้อ พร้อมหางเทเลอร์ (กึ่งพ่วงขนาด ๓ เพลา) มีสะพานท้ายแบบ ๒ พับ ยกขึ้น-ลงด้วยระบบไฮดรอลิค ๒.เครื่องยนต์ดีเซลไม่น้อยกว่า ๖ สูบ ๔ จังหวะ ระบายความร้อนด้วยน้ำ ๓.ขนาดไม่น้อยกว่า ๓๕๐ แรงม้า ที่รอบเครื่องยนต์ไม่เกิน ๒,๘๐๐ รอบต่อนาที ๔.ขนาดบรรทุกไม่น้อยกว่า ๒๐ ตัน ๕.แรงบิดสูงสุดไม่น้อยกว่า ๑,๔๒๐ นิวตัน-เมตร ที่รอบเครื่องยนต์ไม่เกิน ๑,๕๐๐ รอบต่อนาที ๖.ปริมาตรกระบอกสูบไม่น้อยกว่า ๑๐,๕๐๐ ซีซี ๗.ระบบการเผาไหม้แบบไดเร็กอินเจคชั่น และระบบการจ่ายน้ำมันเชื้อเพลิงแบบ คอมมอนเรล ๘.ความจุของถังน้ำมันเชื้อเพลิงไม่น้อยกว่า ๓๐๐ ลิตร จัดซื้อตามราคาท้องตลาด เนื่องจากไม่ปรากฏในบัญชีมาตรฐานครุภัณฑ์ของ สำนักงบประมาณ	๗,๐๐๐,๐๐๐	๗,๐๐๐,๐๐๐	๗,๐๐๐,๐๐๐	๗,๐๐๐,๐๐๐	๗,๐๐๐,๐๐๐	อบจ.ลำปาง (กองช่าง)
๒	อุตสาหกรรม และการโยธา	ค่าครุภัณฑ์ ที่ดิน และ สิ่งก่อสร้าง	ครุภัณฑ์ก่อสร้าง	จัดซื้อรถขุดดินตึ้นตะขาบ จำนวน ๑ คันๆละ ๔,๗๓๓,๐๐๐.- บาท เพื่อใช้ในการปฏิบัติงาน ของกองช่าง องค์การบริหารส่วนจังหวัดลำปาง มีคุณลักษณะ ดังนี้ - เป็นรถขุดไฮดรอลิคตึ้นตะขาบ (HydraulicExcavator) หมุนได้รอบตัว ขนาดที่กำหนด เป็นขนาดกำลังเครื่องยนต์ขึ้นต่ำ ๑.มีบู๊จี้พร้อมฟันและ Side Cutter ขนาด ๑๕๐ แรงม้า ๒. ความจุบู๊จี้ไม่น้อยกว่า ๐.๙๐ ลูกบาศก์เมตร ๓. มีระยะขุดไกลสุด (Digging Radius) ไม่น้อยกว่า ๙.๐๐ เมตร ๔. มีระยะขุดลึกสุด (Digging Depth) ไม่น้อยกว่า ๖.๕ เมตร ๕. มีระยะขุดได้สูงสุด (Cutting Heihht) ไม่น้อยกว่า ๙.๐๐ เมตร ๖. มีความเร็วในการหมุน (Swing Speed) ไม่น้อยกว่า ๘ รอบต่อนาที - เครื่องยนต์ดีเซล ๔ จังหวะ - ระบบขับเคลื่อนเป็นแบบ Hydrotatic หรือ Hydraulic ตึ้นตะขาบ	๔,๗๓๓,๐๐๐	๔,๗๓๓,๐๐๐	๔,๗๓๓,๐๐๐	๔,๗๓๓,๐๐๐	๔,๗๓๓,๐๐๐	อบจ.ลำปาง (กองช่าง)

ที่	แผนงาน	หมวด	ประเภท	เป้าหมาย (ผลผลิตของครุภัณฑ์)	งบประมาณ					หน่วยงาน รับผิดชอบหลัก
					พ.ศ.๒๕๖๖	พ.ศ.๒๕๖๗	พ.ศ.๒๕๖๘	พ.ศ.๒๕๖๙	พ.ศ.๒๕๗๐	
				<p>แต่ละข้างสามารถขับเคลื่อนอิสระได้</p> <ul style="list-style-type: none"> - ระบบเครื่องล่าง ดินตะขาบตามมาตรฐานโรงงานผู้ผลิต แผ่นดินตะขาบเป็นแบบ Triple Grouser ความกว้างไม่น้อยกว่า ๖๐๐ มิลลิเมตร ระยะกึ่งกลางระหว่างดินตะขาบ (Track Gauge) ไม่น้อยกว่า ๒,๑๐๐ มิลลิเมตร - น้ำหนักใช้งานไม่น้อยกว่า ๑๙,๕๐๐ กิโลกรัม - แรงฉุดลากไม่น้อยกว่า ๑๗,๐๐๐ กิโลกรัม - ระบบไฟฟ้า ๒๔ โวลต์ - หลังคากันแดดแบบ All Weather Steel Cap with Safety Glass <p>อุปกรณ์ประกอบ</p> <ul style="list-style-type: none"> - มิเตอร์บอกชั่วโมงการทำงานของเครื่องยนต์ - เกจบอกอุณหภูมิเครื่องยนต์หรือสัญญาณ - เกจบอกความดันน้ำมันเครื่องยนต์หรือสัญญาณ - เกจบอกความดันน้ำมันไฮดรอลิก - เกจบอกไฟชาร์จหรือสัญญาณไฟชาร์จ - หมวกนิรภัย สำหรับพนักงานขับ ๒ ชุด - กระจกยึดจากระเบี ๑ ชุด - ไล้กรองอากาศ จำนวน ๒ ชุด - ไล้กรองทุกระบบ จำนวน ๖ ชุด - ชุดประแจบล็อกจากใช้กับรถ <p>ขนาดระหว่าง ๑๔ มิลลิเมตร ถึง ๒๖ มิลลิเมตร พร้อมอุปกรณ์บรรจุกล่องเหล็ก จำนวน ๑ ชุด</p> <ul style="list-style-type: none"> - ชุดประแจปากตายสำหรับใช้กับรถขนาดระหว่าง ๑๔ มิลลิเมตร ถึง ๒๖ มิลลิเมตร จำนวน ๑ ชุด - เครื่องมือประจำรถ จำนวน ๑ ชุด - มีสัญญาณและอุปกรณ์อื่นๆ ตามมาตรฐานโรงงานผู้ผลิต - หนังสือคู่มือจำนวน ๑ ชุด ประกอบด้วย <p>คู่มือการบำรุงรักษา (Operation Manual)</p> <p>คู่มือการซ่อม (Shop Manual) คู่มืออะไหล่ (Parts Book)</p> <ul style="list-style-type: none"> - จัดซื้อตามบัญชีราคามาตรฐานครุภัณฑ์ กองมาตรฐานงบประมาณ <p>สำนักงบประมาณ เดือนธันวาคม ๒๕๖๓</p>						

ที่	แผนงาน	หมวด	ประเภท	เป้าหมาย (ผลผลิตของครุภัณฑ์)	งบประมาณ					หน่วยงาน รับผิดชอบหลัก
					พ.ศ.๒๕๖๖	พ.ศ.๒๕๖๗	พ.ศ.๒๕๖๘	พ.ศ.๒๕๖๙	พ.ศ.๒๕๗๐	
๓	อุตสาหกรรม และการโยธา	ค่าครุภัณฑ์ ที่ดิน และ สิ่งก่อสร้าง	ครุภัณฑ์ก่อสร้าง	จัดซื้อรถดูดดินตะขาบ (ชนิดขนยาว) จำนวน ๑ คันๆ ละ ๖,๕๐๐,๐๐๐.- บาท เพื่อใช้ในการปฏิบัติงานของกองช่าง องค์การบริหารส่วนจังหวัดลำปาง มีคุณลักษณะ ดังนี้ - ชุดได้ไกลไม่น้อยกว่า ๑๕ เมตร - เป็นเครื่องยนต์ดีเซล ๔ จังหวะ ระบายความร้อนด้วยน้ำ - กำลังแรงม้าไม่น้อยกว่า ๑๕๐ แรงม้า ที่ไม่เกิน ๒,๐๐๐ รอบ/นาที - จัดซื้อตามราคาท้องตลาด เนื่องจากไม่ปรากฏในบัญชีมาตรฐานครุภัณฑ์ของ สำนักงบประมาณ	๖,๕๐๐,๐๐๐	๖,๕๐๐,๐๐๐	๖,๕๐๐,๐๐๐	๖,๕๐๐,๐๐๐	๖,๕๐๐,๐๐๐	อบจ.ลำปาง (กองช่าง)
๔	อุตสาหกรรม และการโยธา	ค่าครุภัณฑ์ ที่ดิน และ สิ่งก่อสร้าง	ครุภัณฑ์ก่อสร้าง	จัดซื้อรถบดสันสะเทือน จำนวน ๑ คันๆละ ๒,๕๐๐,๐๐๐.- บาท เพื่อใช้ในการปฏิบัติงานของกองช่าง องค์การบริหารส่วนจังหวัดลำปาง มีคุณลักษณะ ดังนี้ - เป็นรถบดสันสะเทือน ชนิดล้อหน้าและล้อหลังเป็นเหล็กเรียบ ขับเคลื่อนด้วยตัวเอง - เป็นเครื่องยนต์ดีเซล ๔ จังหวะ มีแรงม้า ไม่น้อยกว่า ๒๕ แรงม้า - ขนาดน้ำหนักไม่น้อยกว่า ๒,๕๐๐ กิโลกรัม พร้อมเทอร์ชชนิดพวงลากจูง - จัดซื้อตามราคาท้องตลาด เนื่องจากไม่ปรากฏในบัญชีมาตรฐานครุภัณฑ์ของ สำนักงบประมาณ	๒,๕๐๐,๐๐๐	๒,๕๐๐,๐๐๐	๒,๕๐๐,๐๐๐	๒,๕๐๐,๐๐๐	๒,๕๐๐,๐๐๐	อบจ.ลำปาง (กองช่าง)
๕	อุตสาหกรรม และการโยธา	ค่าครุภัณฑ์ ที่ดิน และ สิ่งก่อสร้าง	ครุภัณฑ์ยานพาหนะและ ขนส่ง	จัดซื้อรถยนต์หัวลาก ๑๐ ล้อ (๖x๔) พร้อมหางกึ่งพวงชนิดผิวเรียบขนตำ จำนวน ๑ คัน เพื่อใช้ในการปฏิบัติงานของกองช่าง องค์การบริหารส่วนจังหวัดลำปาง มีคุณลักษณะ ดังนี้ - ขับเคลื่อน ๒ เพลา - ระบบเครื่องยนต์ดีเซล มีกำลังสูงสุดไม่น้อยกว่า ๓๖๐ HP พร้อมหางลากกึ่งพวง ชนิดพื้นเรียบขนตำ (Low Bed Trailer) ๓ เพลา - สะพานท้ายแบบ ๒ พับ ขนาดบรรทุก น้ำหนักทางลากไม่น้อยกว่า ๓๐ ตัน - จัดซื้อตามราคาท้องตลาด เนื่องจากไม่ปรากฏในบัญชีมาตรฐานครุภัณฑ์ของ สำนักงบประมาณ	๕,๕๐๐,๐๐๐	๕,๕๐๐,๐๐๐	๕,๕๐๐,๐๐๐	๕,๕๐๐,๐๐๐	๕,๕๐๐,๐๐๐	อบจ.ลำปาง (กองช่าง)

ที่	แผนงาน	หมวด	ประเภท	เป้าหมาย (ผลผลิตของครุภัณฑ์)	งบประมาณ					หน่วยงาน รับผิดชอบหลัก
					พ.ศ.๒๕๖๖	พ.ศ.๒๕๖๗	พ.ศ.๒๕๖๘	พ.ศ.๒๕๖๙	พ.ศ.๒๕๗๐	
๖	อุตสาหกรรม และการโยธา	ค่าครุภัณฑ์ ที่ดิน และ สิ่งก่อสร้าง	ครุภัณฑ์ก่อสร้าง	จัดซื้อเตาต้มยางแอสฟัลท์ จำนวน ๑ คันๆละ ๔๙๐,๐๐๐.- บาท เพื่อใช้ในการปฏิบัติงานของกองช่าง องค์การบริหารส่วนจังหวัดลำปาง มีคุณลักษณะ ดังนี้ - เป็นเตาต้มยางแอสฟัลท์ขนาดความจุ้น้ำมัน ไม่น้อยกว่า ๔๐๐ ลิตร - ทำความร้อนด้วยระบบหัวเผาดีเซลแบบพ่นน้ำเป็นละอองฝอย ติดตั้งบนเทอร์ แบบลากจูงขนาด ๒ ล้อ ๑ เพลา มีป้อนสำหรับยางแอสฟัลท์และระบบส่งยางพร้อมอุปกรณ์ สเปรย์แบบมือถือ (Hand Spray) - จัดซื้อตามราคาท้องตลาด เนื่องจากไม่ปรากฏในบัญชีมาตรฐานครุภัณฑ์ของ สำนักงบประมาณ	๔๙๐,๐๐๐	๔๙๐,๐๐๐	๔๙๐,๐๐๐	๔๙๐,๐๐๐	๔๙๐,๐๐๐	อบจ.ลำปาง (กองช่าง)
๗	อุตสาหกรรม และการโยธา	ค่าครุภัณฑ์ ที่ดิน และ สิ่งก่อสร้าง	ครุภัณฑ์ก่อสร้าง	จัดซื้อรถดับน้ำชุดหลัง พร้อมอุปกรณ์เสริม จำนวน ๑ คันๆละ ๔,๒๐๐,๐๐๐.- บาท เพื่อใช้ในการปฏิบัติงาน ของกองช่าง องค์การบริหารส่วนจังหวัดลำปาง มีคุณลักษณะ ดังนี้ - เป็นรถดับน้ำชุดหลังแบบขับเคลื่อน ๔ ล้อ เครื่องยนต์ดีเซลไม่น้อยกว่า ๔ สูบ ๔ จังหวะ ความจุระบอบสูบไม่น้อยกว่า ๔,๔๐๐ ซีซี - แร่งน้ำไม่น้อยกว่า ๙๒ แร่งน้ำ บังก็ดับน้ำมีความจุไม่น้อยกว่า ๑.๐ ลบ.ม. บังก็หลังมีขนาดความจุไม่น้อยกว่า ๐.๑๘ ลบ.ม. พร้อมอุปกรณ์เสริม ดังนี้ ชุดตัดหญ้าไหลทาง จำนวน ๑ ชุด หมายเหตุ อุปกรณ์เสริมดังกล่าวต้องสามารถต่อกับรถดับน้ำชุดหลังได้และสามารถใช้งานได้ทันที - จัดซื้อตามราคาท้องตลาด เนื่องจากไม่ปรากฏในบัญชีมาตรฐานครุภัณฑ์ของ สำนักงบประมาณ	๔,๒๐๐,๐๐๐	๔,๒๐๐,๐๐๐	๔,๒๐๐,๐๐๐	๔,๒๐๐,๐๐๐	๔,๒๐๐,๐๐๐	อบจ.ลำปาง (กองช่าง)
๘	อุตสาหกรรม และการโยธา	ค่าครุภัณฑ์ ที่ดิน และ สิ่งก่อสร้าง	ครุภัณฑ์ก่อสร้าง	จัดซื้อรถขุดดินขนาดเล็ก จำนวน ๑ คันๆละ ๒,๓๕๐,๐๐๐.- บาท เพื่อใช้ในการปฏิบัติงานของกองช่างองค์การบริหารส่วนจังหวัดลำปาง มีคุณลักษณะ ดังนี้ - ขนาดไม่น้อยกว่า ๔.๕ คับ - เครื่องยนต์ดีเซลไม่น้อยกว่า ๔ สูบ ๔ จังหวะ - ระบบระบายความร้อนด้วยน้ำ - ขนาดของเครื่องยนต์ไม่น้อยกว่า ๓๗ แร่งม้า	๒,๓๕๐,๐๐๐	๒,๓๕๐,๐๐๐	๒,๓๕๐,๐๐๐	๒,๓๕๐,๐๐๐	๒,๓๕๐,๐๐๐	อบจ.ลำปาง (กองช่าง)

ที่	แผนงาน	หมวด	ประเภท	เป้าหมาย (ผลผลิตของครุภัณฑ์)	งบประมาณ					หน่วยงาน รับผิดชอบหลัก
					พ.ศ.๒๕๖๖	พ.ศ.๒๕๖๗	พ.ศ.๒๕๖๘	พ.ศ.๒๕๖๙	พ.ศ.๒๕๗๐	
๙	อุตสาหกรรม และการโยธา	ค่าครุภัณฑ์ ที่ดิน และ สิ่งก่อสร้าง	ครุภัณฑ์ยานพาหนะ และขนส่ง	<p>พร้อมอุปกรณ์เสริม ดังนี้ ชุดหัวเจาะกระแทก จำนวน ๑ ชุด</p> <p>หมายเหตุ อุปกรณ์เสริมดังกล่าวต้องสามารถต่อกับรถชุดขนาดเล็กได้ และสามารถใช้งานได้ทันที</p> <p>- จัดซื้อตามราคาท้องตลาด เนื่องจากไม่ปรากฏในบัญชีมาตรฐานครุภัณฑ์ของ สำนักงบประมาณ</p> <p>จัดซื้อรถบรรทุก (ดีเซล) ขนาด ๑ ตัน จำนวน ๔ คัน ราคาคันละ ๕๗๕,๐๐๐.- บาท เพื่อใช้ในการปฏิบัติงานของกองช่าง องค์การบริหารส่วนจังหวัดลำปาง</p> <p>มีคุณลักษณะ ดังนี้</p> <p>- ปริมาตรกระบะบรรทุกไม่ต่ำกว่า ๒,๔๐๐ ซีซี หรือกำลังเครื่องยนต์สูงสุด ไม่ต่ำกว่า ๑๑๐ กิโลวัตต์</p> <p>ขับเคลื่อนสองล้อ</p> <p>- แบบธรรมดา</p> <p>- มีน้ำหนักบรรทุกไม่ต่ำกว่า ๑ ตัน</p> <p>- เป็นรถช่วงยาว</p> <p>- เป็นกระบะสำเร็จรูป</p> <p>- เป็นราคารวมเครื่องปรับอากาศ</p> <p>- จัดซื้อตามบัญชีราคามาตรฐานครุภัณฑ์กองมาตรฐานงบประมาณ สำนักงบประมาณ เดือนธันวาคม ๒๕๖๓</p>	๒,๓๐๐,๐๐๐	๒,๓๐๐,๐๐๐	๒,๓๐๐,๐๐๐	๒,๓๐๐,๐๐๐	๒,๓๐๐,๐๐๐	อบจ.ลำปาง (กองช่าง)
๑๐	อุตสาหกรรม และการโยธา	ค่าครุภัณฑ์ ที่ดิน และ สิ่งก่อสร้าง	ครุภัณฑ์ยานพาหนะ และขนส่ง	<p>จัดซื้อหลังคาถาวรทุกขนาด ๑ ตัน จำนวน ๔ หลัง</p> <p>หลังละ ๑๗,๓๐๐.- บาท เพื่อใช้ในการปฏิบัติงาน ของกองช่าง องค์การบริหารส่วนจังหวัดลำปาง มีคุณลักษณะ ดังนี้</p> <p>- หลังคาอลูมิเนียม เป็นโครงหลังคาเหล็ก คลุมด้วยอลูมิเนียม มีฝ้าใบคลุมข้าง มีที่นั่งสองแถว</p> <p>- จัดซื้อตามบัญชีราคามาตรฐานครุภัณฑ์ กองมาตรฐานงบประมาณ สำนักงบประมาณ เดือนธันวาคม ๒๕๖๓</p>	๖๙,๒๐๐	๖๙,๒๐๐	๖๙,๒๐๐	๖๙,๒๐๐	๖๙,๒๐๐	อบจ.ลำปาง (กองช่าง)

ที่	แผนงาน	หมวด	ประเภท	เป้าหมาย (ผลผลิตของครุภัณฑ์)	งบประมาณ					หน่วยงาน รับผิดชอบหลัก
					พ.ศ.๒๕๖๖	พ.ศ.๒๕๖๗	พ.ศ.๒๕๖๘	พ.ศ.๒๕๖๙	พ.ศ.๒๕๗๐	
๑๑	อุตสาหกรรมและการโยธา	ค่าครุภัณฑ์ ที่ดิน และสิ่งก่อสร้าง ในการปฏิบัติงาน	ครุภัณฑ์ยานพาหนะและขนส่ง	จัดซื้อรถบรรทุกขนถ่าย จำนวน ๑ คัน คันละ ๔,๕๐๐,๐๐๐.- บาท เพื่อใช้ในการปฏิบัติงานของกองช่าง องค์การบริหารส่วนจังหวัดลำปาง มีคุณลักษณะ ดังนี้ - รถบรรทุก ๑๒ ล้อ ขับเคลื่อน ๒ เพลา - กระบะบรรทุกแบบขนถ่ายลาด - สะพานท้ายแบบยกเก็บได้ด้วยระบบไฮดรอลิก - กำลังเครื่องยนต์ไม่น้อยกว่า ๓๖๐ แรงม้า - จัดซื้อตามราคาท้องตลาด เนื่องจากไม่ปรากฏในบัญชีมาตรฐานครุภัณฑ์ของสำนักงานงบประมาณ	๔,๕๐๐,๐๐๐	๔,๕๐๐,๐๐๐	๔,๕๐๐,๐๐๐	๔,๕๐๐,๐๐๐	๔,๕๐๐,๐๐๐	อบจ.ลำปาง (กองช่าง)
๑๒	อุตสาหกรรมและการโยธา	ค่าครุภัณฑ์ ที่ดิน และสิ่งก่อสร้าง	ครุภัณฑ์ยานพาหนะและขนส่ง	จัดซื้อรถบรรทุก ๖ ล้อ ติดเครน จำนวน ๑ คันๆ ละ ๔,๐๐๐,๐๐๐.- บาท เพื่อใช้ในการปฏิบัติงานของกองช่าง องค์การบริหารส่วนจังหวัดลำปาง มีคุณลักษณะ ดังนี้ - รถบรรทุก ๖ ล้อ ขนาดเครื่องยนต์ไม่น้อยกว่า ๒๔๐ แรงม้า ติดตั้งชุดแขนไฮดรอลิกสลิงแขนตรงพร้อมกระเช้าไฟเบอร์กลาส - ขนาดยกสูงไม่น้อยกว่า ๑๕ เมตร - ความสามารถยกน้ำหนักไม่น้อยกว่า ๕ ตัน - อุปกรณ์ทุกชิ้นเป็นของใหม่ ไม่เคยใช้งานมาก่อน - จัดซื้อตามราคาท้องตลาด เนื่องจากไม่ปรากฏในบัญชีมาตรฐานครุภัณฑ์ของสำนักงานงบประมาณ	๔,๐๐๐,๐๐๐	๔,๐๐๐,๐๐๐	๔,๐๐๐,๐๐๐	๔,๐๐๐,๐๐๐	๔,๐๐๐,๐๐๐	อบจ.ลำปาง (กองช่าง)
๑๓	การรักษาความสงบภายใน	ค่าครุภัณฑ์ ที่ดิน และสิ่งก่อสร้าง	ครุภัณฑ์ดับเพลิง	เพื่อจ่ายเป็นค่าจัดซื้อชุดอุปกรณ์ป้องกันและบรรเทาสาธารณภัย ดังนี้ อุปกรณ์จราจรเพื่อลดอุบัติเหตุ ชุดวอร์มดับไฟป่า หน้ากาก ชุดดับเพลิงชนิดเสื้อคลุม รองเท้าดับเพลิง ถุงมือหนัง ถุงมือหนังหุ้มกดับเพลิงพร้อมกระบังหน้าป้องกันควัน ไฟฉายกระบอกเหล็ก ถังน้ำดับเพลิง แบบสเปซพอยท์ หลัง ไม้ดับไฟ ไม้ตีไฟ ครอบทำแนวกันไฟ ขวานตัดไม้ ค้อนไม้พลั่วสนาม จอบ เสียม คราดเหล็ก เชือกสีลา มีดตัดไม้ เลื่อยมือ หัวฉีดน้ำดับเพลิงปรับระดับได้ ๓ ระดับ หัวฉีดปรับสอย หัวฉีดลำตรงยาวทองเหลือง ท่อดูดวงช้าง ท่อส่งน้ำ หัวกะโหลก สายดูดน้ำวงช้างทองแดง วิทยุสื่อสาร สายส่งน้ำฝ้ายสังเคราะห์ บอลาลั่วทองแดง ข้อต่อสวมเร็วข้อต่อสามทาง อุปกรณ์รถน้ำ ไฟไซเรนหลังคารด และอื่นๆที่เกี่ยวข้อง	๑,๐๐๐,๐๐๐	๑,๐๐๐,๐๐๐	๑,๐๐๐,๐๐๐	๑,๐๐๐,๐๐๐	๑,๐๐๐,๐๐๐	อบจ.ลำปาง (กองช่าง)

ที่	แผนงาน	หมวด	ประเภท	เป้าหมาย (ผลผลิตของครุภัณฑ์)	งบประมาณ					หน่วยงาน รับผิดชอบหลัก
					พ.ศ.๒๕๖๖	พ.ศ.๒๕๖๗	พ.ศ.๒๕๖๘	พ.ศ.๒๕๖๙	พ.ศ.๒๕๗๐	
๑๔	อุตสาหกรรม และการโยธา	ค่าครุภัณฑ์ ที่ดิน และ สิ่งก่อสร้าง	ครุภัณฑ์สำนักงาน	<p>เพื่อจ่ายเป็นค่าจัดซื้อเครื่องถ่ายเอกสาร ระบบดิจิทัล (ขาว-ดำ) ความเร็ว ๕๐ แผ่น ต่อนาที จำนวน ๒ เครื่องๆละ ๒๐๐,๐๐๐.-บาท โดยมี คุณลักษณะดังนี้ ชนิด ขาว-ดำ</p> <p>๑) ขนาดที่กำหนดเป็นขนาดความเร็วขั้นต่ำ</p> <p>๒) เป็นระบบมัลติฟังก์ชัน</p> <p>๓) เป็นระบบกระดาษธรรมดา ชนิดหมึกผง ย่อ - ขยายได้</p> <p>- จัดซื้อตามบัญชีราคามาตรฐานครุภัณฑ์</p>	๔๐๐,๐๐๐	๔๐๐,๐๐๐	๔๐๐,๐๐๐	๔๐๐,๐๐๐	๔๐๐,๐๐๐	อบจ.ลำปาง (กองช่าง)
๑๕	อุตสาหกรรม และการโยธา	ค่าครุภัณฑ์ ที่ดิน และ สิ่งก่อสร้าง	ครุภัณฑ์สำนักงาน	<p>เพื่อจ่ายเป็นค่าจัดซื้อเครื่องสแกนลายนิ้วมือ ชนิดบันทึกเวลาเข้าออกงาน จำนวน ๒ เครื่อง ๆละ ๙,๙๐๐ บาท เพื่อใช้ในการปฏิบัติงานภายใน ศูนย์จัดการขยะมูลฝอย รวมแบบครบวงจร มีคุณสมบัติพื้นฐานดังนี้</p> <p>-รองรับลายนิ้วมือ ๓,๐๐๐ ลายนิ้วมือ</p> <p>- หน้าจอ LCD</p> <p>- สามารถบันทึกข้อมูลได้ ๑๐๐,๐๐๐ รายการ</p> <p>- สามารถเชื่อมต่อได้หลายรูปแบบ</p> <p>- มาพร้อมโปรแกรมบริหารจัดการเวลาทำงาน - จัดซื้อตามราคามาตรฐานครุภัณฑ์</p>	๑๙,๘๐๐	๑๙,๘๐๐	๑๙,๘๐๐	๑๙,๘๐๐	๑๙,๘๐๐	อบจ.ลำปาง (กองช่าง)
๑๖	เคหะและชุมชน	ค่าครุภัณฑ์ ที่ดิน และ สิ่งก่อสร้าง	ครุภัณฑ์งานบ้านงานครัว	<p>เพื่อจ่ายเป็นค่าจัดซื้อเครื่องตัดแต่งฟืนไม้ ขนาด ๒๒ นิ้ว โดยมี คุณลักษณะดังนี้</p> <p>๑. เป็นเครื่องตัดแต่งฟืนไม้ชนิดใช้เครื่องยนต์ แบบมือถือ</p> <p>๒. ใช้เครื่องยนต์เบนซิน ๑ สูบ ๒ จังหวะ</p> <p>๓. ความจุกระบอกสูบขนาดไม่น้อยกว่า ๒๑ ซีซี</p> <p>๔. เครื่องยนต์ขนาดไม่น้อยกว่า ๐.๘ แรงม้า</p> <p>๕. ใบมีดตัดขนาดไม่น้อยกว่า ๒๒ นิ้ว</p> <p>๖. ใบมีดตัดสามารถใช้ได้ ๒ ด้าน</p> <p>จัดซื้อตามราคามาตรฐานครุภัณฑ์</p>	๖๖,๐๐๐	๖๖,๐๐๐	๖๖,๐๐๐	๖๖,๐๐๐	๖๖,๐๐๐	อบจ.ลำปาง (กองช่าง)

ที่	แผนงาน	หมวด	ประเภท	เป้าหมาย (ผลผลิตของครุภัณฑ์)	งบประมาณ					หน่วยงาน รับผิดชอบหลัก
					พ.ศ.๒๕๖๖	พ.ศ.๒๕๖๗	พ.ศ.๒๕๖๘	พ.ศ.๒๕๖๙	พ.ศ.๒๕๗๐	
๑๗	อุตสาหกรรม และการโยธา	ค่าครุภัณฑ์ ที่ดิน และ สิ่งก่อสร้าง	ครุภัณฑ์ยานพาหนะ และขนส่ง	เพื่อจ่ายเป็นค่าจัดซื้อรถจักรยายนต์ ขนาด ๑๑๐ ซีซี แบบเกียร์อัตโนมัติ จำนวน ๑ คันๆละ ๕๑,๖๐๐.-บาท เพื่อใช้ในการปฏิบัติงานภายในศูนย์จัดการขยะ มูลฝอยรวมแบบครบวงจรองค์การบริหารส่วนจังหวัดลำปาง โดยมีคุณลักษณะดังนี้ ๑. ขนาดที่กำหนดเป็นขนาดปริมาตรกระบอกสูบขั้นต่ำ ๒. กรณีขนาดต่ำกว่า ซีซี ที่กำหนดไม่เกิน ๕ ซีซีหรือขนาดเกินกว่า ซีซีที่กำหนด ไม่เกิน ๕ ซีซี เป็นรถจักรยายนต์ตามขนาด ซีซีที่กำหนดไว้ ๓. ราคาที่กำหนดไม่รวมอุปกรณ์และค่าจดทะเบียน ๔. การจัดซื้อรถจักรยายนต์ให้มีคุณสมบัติตามมาตรฐานผลิตภัณฑ์ อุตสาหกรรม	๕๑,๖๐๐	๕๑,๖๐๐	๕๑,๖๐๐	๕๑,๖๐๐	๕๑,๖๐๐	อบจ.ลำปาง (กองช่าง)
๑๘	อุตสาหกรรม และการโยธา	ค่าครุภัณฑ์ ที่ดิน และ สิ่งก่อสร้าง	ครุภัณฑ์ก่อสร้าง	เพื่อจ่ายเป็นค่าจัดซื้อรถตักหน้าขุดหลัง ชนิดขับเคลื่อน ๔ ล้อ จำนวน ๒ คันๆละ ๓,๕๒๐,๐๐๐.-บาท ๑) เป็นรถตักหน้าขุดหลัง (Loader Backhoe) ชนิดล้อยาง ๔ ล้อ ติดปั๊มติ๊ก สำหรับตักหน้ารถและปั๊มติ๊กด้านหลังรถ ควบคุมด้วยระบบ ไฮดรอลิก ๒) ใช้เครื่องยนต์ดีเซล ๔ จังหวะ มีกำลังไม่น้อยกว่า ๙๐ แรงม้า ที่รอบเครื่องยนต์ ไม่เกิน ๒,๒๐๐ รอบต่อนาที ระบายความร้อนด้วยน้ำ(๓) ระบบถ่ายเทกำลังแบบ Hydrostatic หรือแบบ Torque Converter ๔) ระบบบังคับเลี้ยวแบบ Hydrostatic หรือ Hydraulic๕) ปั๊มติ๊ก (๑) ชุดปั๊มติ๊กติดตั้งอยู่ด้านหลังรถควบคุมด้วยระบบไฮดรอลิก (๒) ขนาดความจุของปั๊มติ๊กไม่น้อยกว่า ๐.๘๕ ลูกบาศก์เมตร (๓) ความสูงจากพื้นดินถึงสลักปั๊มติ๊ก ระบายสูงสุดไม่น้อยกว่า ๓.๓๐ เมตร ๖) ปั๊มติ๊ก (๑) ชุดปั๊มติ๊กติดตั้งอยู่ด้านหลังรถ มีขาที่ยันทำให้รถมั่นคง ขณะขุดดิน ควบคุมด้วยระบบไฮดรอลิก (๒) ขนาดความกว้างของปั๊มติ๊ก ไม่น้อยกว่า ๖๐๐ มิลลิเมตร (๓) ความจุของปั๊มติ๊ก ไม่น้อยกว่า ๐.๑๕ ลูกบาศก์เมตร (๔) มีระยะขุดไกลได้ไม่น้อยกว่า ๕,๓๐๐ มิลลิเมตร (๕) มีระยะขุดลึกได้ไม่น้อยกว่า ๔,๐๐๐ มิลลิเมตร ๗) มีน้ำหนักใช้งาน (Operating Weight) ไม่น้อยกว่า ๖,๕๐๐ กิโลกรัม ๘) หลังคากันแดดแบบ Rops Conopy ตามมาตรฐานโรงงานผู้ผลิต ๙) ระบบไฟฟ้า ๑๒ โวลต์	๓,๕๒๐,๐๐๐	๓,๕๒๐,๐๐๐	๓,๕๒๐,๐๐๐	๓,๕๒๐,๐๐๐	๓,๕๒๐,๐๐๐	อบจ.ลำปาง (กองช่าง)

ที่	แผนงาน	หมวด	ประเภท	เป้าหมาย (ผลผลิตของครุภัณฑ์)	งบประมาณ					หน่วยงาน รับผิดชอบหลัก
					พ.ศ.๒๕๖๖	พ.ศ.๒๕๖๗	พ.ศ.๒๕๖๘	พ.ศ.๒๕๖๙	พ.ศ.๒๕๗๐	
๑๙	อุตสาหกรรม และการโยธา	ค่าครุภัณฑ์ ที่ดิน และ สิ่งก่อสร้าง	ครุภัณฑ์ยานพาหนะ และขนส่ง	<p>๑๐) อุปกรณ์ประกอบ</p> <p>(๑) มีมอเตอร์บอกซ์ไม่มีการทำงานของเครื่องจักรกล</p> <p>(๒) เกจวัดอุณหภูมิของเครื่องยนต์หรือสัญญาณ</p> <p>(๓) มีสัญญาณไฟเตือนความดันน้ำมันเครื่อง และไฟชาร์ตแบตเตอรี่</p> <p>(๔) มีเกจบอกระดับน้ำมันเชื้อเพลิง</p> <p>(๕) มีประแจสำหรับถอดไส้กรองทุก ระบบ จำนวน ๑ ชุด</p> <p>(๖) แม่แรงไฮดรอลิก ขนาดเหมาะสม กับตัวเครื่องจักร จำนวน ๑ ชุด</p> <p>(๗) หมวกนิรภัยสำหรับพนักงานขับ จำนวน ๒ ชุด</p> <p>(๘) กระบอกอ็อกจาระบี จำนวน ๑ ชุด</p> <p>(๙) เครื่องมือประจำรถจำนวน ๑ ชุด</p> <p>(๑๐) ชุดประแจล็อกสำหรับใช้กับรถ จะต้องไม่น้อยกว่า ๑๐ ขนาด ตั้งแต่ขนาด ๑๔ ถึง ๒๔ มิลลิเมตร จำนวน ๑ ชุด และอุปกรณ์การขึ้นพร้อมกล่องเหล็ก</p> <p>(๑๑) ชุดประแจปากตายสำหรับใช้กับรถจะต้องไม่น้อยกว่า ๑๐ ขนาด ตั้งแต่ขนาด ๑๒ ถึง ๓๒ มิลลิเมตร จำนวน ๑ ชุด</p> <p>(๑๒) มีสัญญาณและอุปกรณ์อื่น ๆ ตามมาตรฐานโรงงานผู้ผลิต</p> <p>(๑๓) สัญญาณไฟฉุกเฉินสีเหลืองหมุนรอบตัว ขนาดเส้นผ่าศูนย์กลางไม่น้อยกว่า ๑๕๐ มิลลิเมตร ติดตั้งบนหัวเก๋ง จำนวน ๑ ชุด</p> <p>(๑๔) หนังสือนคู่มือ จำนวน ๑ ชุด ประกอบด้วยคู่มือการใช้งาน (Operation Manual) คู่มือการซ่อม (Shop Manual) และคู่มือการสั่งอะไหล่ (Parts Book)</p> <p>จัดซื้อตามบัญชีราคามาตรฐานครุภัณฑ์</p>	๒,๖๓๓,๐๐๐	๒,๖๓๓,๐๐๐	๒,๖๓๓,๐๐๐	๒,๖๓๓,๐๐๐	๒,๖๓๓,๐๐๐	อบจ.ลำปาง (กองช่าง)
				<p>เพื่อจ่ายเป็นค่าจัดซื้อรถบรรทุก (ดีเซล) ขนาด ๖ ตัน ๖ ล้อ ปริมาตรกระบะบรรทุกไม่ต่ำกว่า ๖,๐๐๐ ซีซี หรือ กำลังเครื่องยนต์สูงสุดไม่ต่ำกว่า ๑๗๐ กิโลวัตต์แบบบรรทุกน้ำ จำนวน ๑ คันๆ ละ ๒,๖๓๓,๐๐๐ บาท</p> <p>เพื่อไปปฏิบัติงานของกองช่าง องค์การบริหารส่วนจังหวัดลำปาง</p> <p>มีคุณลักษณะทั่วไป ดังนี้</p> <ul style="list-style-type: none"> - ถังบรรจุน้ำมีปริมาตรความจุไม่น้อยกว่า ๖,๐๐๐ ลิตร - น้ำหนักของรถรวมน้ำหนักบรรทุกไม่ต่ำกว่า ๑๒,๐๐๐ กิโลกรัม - เป็นราคาพร้อม بیم และอุปกรณ์เป็นราคา พร้อม بیم และอุปกรณ์ <p>ไม่ต่ำกว่า ๑๗๐ กิโลวัตต์แบบบรรทุกน้ำ จำนวน ๑ คันๆ ละ ๒,๖๓๓,๐๐๐ บาท</p> <p>- จัดซื้อตามราคาท้องตลาด เนื่องจากไม่ปรากฏในบัญชีมาตรฐานครุภัณฑ์ของสำนักงานงบประมาณ</p>						

ที่	แผนงาน	หมวด	ประเภท	เป้าหมาย (ผลผลิตของครุภัณฑ์)	งบประมาณ					หน่วยงาน รับผิดชอบหลัก
					พ.ศ.๒๕๖๖	พ.ศ.๒๕๖๗	พ.ศ.๒๕๖๘	พ.ศ.๒๕๖๙	พ.ศ.๒๕๗๐	
๒๐	อุตสาหกรรม และการโยธา	ค่าครุภัณฑ์ ที่ดิน และ สิ่งก่อสร้าง	ครุภัณฑ์ยานพาหนะ และขนส่ง	<p>ค่าจัดซื้อรถขุดดินตะขบ ขนาด ๑๕๐ แรรมมา จำนวน ๑ คัน</p> <p>๑. เป็นรถขุดไฮดรอลิกตีนตะขบ (Hydraulic Excavator) หมุนได้รอบตัว ขนาดที่ กำหนดเป็นขนาดกำลังเครื่องยนต์ขั้นต่ำ</p> <p>๒. บั๊งก์และความสามารถ ดังนี้</p> <p>๒.๑ มีบั๊งก์พร้อมฟันและ Side Cutter</p> <p>๒.๒ ขนาด ๒๐๐ แรรมมา ความจุบั๊งก์ไม่น้อยกว่า ๑.๒๐ ลูกบาศก์เมตร</p> <p>๒.๓ มีระยะขุดไกลสุด (Digging Radius) ไม่น้อยกว่า ๙.๐๐ เมตร</p> <p>๒.๔ มีระยะขุดลึกสุด (Digging Depth) ไม่น้อยกว่า ๖.๕๐ เมตร</p> <p>๒.๕ มีระยะขุดได้สูงสุด (Cutting Height) ไม่น้อยกว่า ๙.๐๐ เมตร</p> <p>๒.๖ มีความเร็วในการหมุน (Swing Speed) ไม่น้อยกว่า ๘ รอบ ต่อนาที</p> <p>๓ เครื่องยนต์ดีเซล ๔ จังหวะ</p> <p>๔. ระบบขับเคลื่อนเป็นแบบ Hydrostaticหรือ Hydraulic ตีนตะขบแต่ละข้าง เคลื่อนอิสระได้</p> <p>๕. ระบบเครื่องล่าง</p> <p>๕.๑ ตีนตะขบตามมาตรฐานโรงงานผู้ผลิต</p> <p>๕.๒ แผ่นตีนตะขบเป็นแบบ Triple Grouser</p> <p>ความกว้าง ไม่น้อยกว่า ๖๐๐ มิลลิเมตร</p> <p>๕.๓ ระยะกึ่งกลางระหว่างตีนตะขบ Grouser กว้าง ๒,๑๐๐ มิลลิเมตร</p> <p>๖. น้ำหนักใช้งาน (Operating Weight)</p> <p>๖.๑ ขนาด ๑๕๐ แรรมมา น้ำหนักใช้งาน ไม่น้อยกว่า ๒๘,๐๐๐ กิโลกรัม</p> <p>๗. แรงดูดลาก (Drawbar pull)</p> <p>๗.๑ ขนาด ๑๕๐ แรรมมา แรงดูดลากไม่ น้อยกว่า ๑๙,๐๐๐กิโลกรัม</p> <p>๘. ระบบไฟฟ้า ๒๔ โวลต์</p> <p>๙. หลังคากันแดดแบบ All Weather Steel Cap with Safety Glass</p> <p>๑๐. อุปกรณ์ประกอบ</p> <p>(๑) มีเตอร์บอกชั่วโมงการทำงานของเครื่องยนต์</p> <p>(๒) เกจบอกอุณหภูมิเครื่องยนต์หรือสัญญาณ</p> <p>(๓) เกจบอกความดันน้ำมันเครื่องยนต์หรือสัญญาณ</p> <p>(๔) เกจบอกความดันน้ำมันไฮดรอลิก</p> <p>(๕) เกจบอกไฟชาร์จหรือสัญญาณไฟชาร์จ</p>	๔,๗๓๓,๐๐๐	๔,๗๓๓,๐๐๐	๔,๗๓๓,๐๐๐	๔,๗๓๓,๐๐๐	๔,๗๓๓,๐๐๐	อบจ.ลำปาง (กองช่าง)

ที่	แผนงาน	หมวด	ประเภท	เป้าหมาย (ผลผลิตของครุภัณฑ์)	งบประมาณ					หน่วยงาน รับผิดชอบหลัก
					พ.ศ.๒๕๖๖	พ.ศ.๒๕๖๗	พ.ศ.๒๕๖๘	พ.ศ.๒๕๖๙	พ.ศ.๒๕๗๐	
๒๑	อุตสาหกรรมและโยธา	ค่าครุภัณฑ์ ที่ดิน และ สิ่งก่อสร้าง	ครุภัณฑ์การเกษตร	(๖) หมวกนิรภัย สำหรับพนักงานขับ ๒ ชุด (๗) กระบอภัยอันตรายปี ๑ ชุด (๘) ไม้กรองอากาศ จำนวน ๒ ชุด (๙) ไม้กรองทุกระบบ จำนวน ๖ ชุด ๑๐) ชุดประแจบล็อกสำหรับใช้กับรถ ขนาดระหว่าง ๑๔ มิลลิเมตรถึง ๒๖ มิลลิเมตร จำนวน ๑ ชุด ๑๑) ชุดประแจปากตายสำหรับใช้กับรถ ขนาดระหว่าง ๑๔ มิลลิเมตร ถึง ๒๖ มิลลิเมตร จำนวน ๑ ชุด (๑๒) เครื่องมือประจำชุด จำนวน ๑ ชุด (๑๓) มีสัญญาณและอุปกรณ์อื่น ๆ ตามมาตรฐานโรงงานผู้ผลิต (๑๔) หนังสือคู่มือจำนวน ๑ ชุด ประกอบ ด้วย คู่มือการบำรุงรักษา (operation Manual) คู่มือซ่อม (Shop Manual) และคู่มืออะไหล่ (Parts Book) -จัดซื้อตามบัญชีราคามาตรฐานครุภัณฑ์	๒,๔๖๐,๐๐๐	๒,๔๖๐,๐๐๐	๒,๔๖๐,๐๐๐	๒,๔๖๐,๐๐๐	๒,๔๖๐,๐๐๐	อบจ.ลำปาง (กองช่าง)
				จัดซื้อรถฟาร์มแทรกเตอร์ จำนวน ๒ คัน ฤดูละ ๑,๒๓๐,๐๐๐ บาท เพื่อใช้ในการปฏิบัติงานของกองช่าง องค์การบริหารส่วนจังหวัดลำปาง มีคุณลักษณะดังนี้ ขนาด ๘๕ แรงม้า ๑) เป็นรถฟาร์มแทรกเตอร์ชนิดขับเคลื่อน ๔ ล้อ ๒) ระบบเครื่องยนต์ดีเซล ๔ สูบ ๔ จังหวะ ระบายความร้อนด้วยน้ำ มีกำลังไม่น้อยกว่า ๘๕ แรงม้า ที่ความเร็วรอบไม่เกิน ๒,๖๐๐ รอบต่อนาที ๓) ระบบส่งกำลัง (๑) มีเกียร์เดินหน้าไม่น้อยกว่า ๘ เกียร์และเกียร์ถอยหลัง ไม่น้อยกว่า ๒ เกียร์ (๒) มีล็อกเพลาท้าย (Differential Lock) ๔) ระบบพวงมาลัยเป็นแบบเพาเวอร์หรือ ไฮโดรสแตติก ๕) ระบบเบรกเป็นเบรกแบบจันในน้ำมัน ๖) ระบบไฮดรอลิก (๑) ความดันระบบไฮดรอลิกไม่น้อยกว่า ๑,๘๐๐ ปอนด์ต่อตารางนิ้ว (๒) แขนยกเครื่องมือแบบ ๓ จุด จัดซื้อตามบัญชีราคามาตรฐานครุภัณฑ์ สำนักงบประมาณ ธันวาคม ๒๕๖๓						

ที่	แผนงาน	หมวด	ประเภท	เป้าหมาย (ผลผลิตของครุภัณฑ์)	งบประมาณ					หน่วยงาน รับผิดชอบหลัก
					พ.ศ.๒๕๖๖	พ.ศ.๒๕๖๗	พ.ศ.๒๕๖๘	พ.ศ.๒๕๖๙	พ.ศ.๒๕๗๐	
๒๒	อุตสาหกรรมและการโยธา	ค่าครุภัณฑ์ ที่ดินและสิ่งก่อสร้าง	ครุภัณฑ์สำนักงาน	จัดซื้อเครื่องทำลายเอกสาร แบบตัดละเอียด (ทำลายครั้งละ ๒๐ แผ่น) จำนวน ๑ เครื่องๆละ ๔๒,๗๐๐ บาท เพื่อใช้ในการปฏิบัติงานของกองช่าง องค์การบริหารส่วนจังหวัดลำปาง มีคุณลักษณะดังนี้ ๑) ขนาดที่กำหนดเป็นแบบทำลายชั้นตัดต่อครั้ง ๒) ขนาดกระดาษหลังทำลายความกว้างระหว่าง ๓ - ๕ มิลลิเมตร และความยาวระหว่าง ๒๕ - ๔๐ มิลลิเมตร จัดซื้อตามบัญชีราคามาตรฐานครุภัณฑ์ สำนักงบประมาณ ธันวาคม ๒๕๖๓	๔๒,๗๐๐	๔๒,๗๐๐	๔๒,๗๐๐	๔๒,๗๐๐	๔๒,๗๐๐	อบจ.ลำปาง (กองช่าง)
๒๓	อุตสาหกรรมและการโยธา	ค่าครุภัณฑ์ ที่ดินและสิ่งก่อสร้าง	ครุภัณฑ์โรงงาน	จัดซื้อเครื่องเชื่อมแก๊ส แบบหัวหิว ขนาด ๒๐๐ แอมป์ จำนวน ๒ เครื่องๆละ ๑๗,๐๐๐ บาท เพื่อใช้ในการปฏิบัติงานของกองช่าง องค์การบริหารส่วนจังหวัดลำปางมี คุณลักษณะดังนี้ (๑) แรงดันไฟไม่น้อยกว่า ๒๒๐ +/- ๑๐% โวลต์ (๒) แรงดันไฟในการเชื่อมไม่น้อยกว่า ๒๘ โวลต์ (๓) ขนาดลวดเชื่อมไม่น้อยกว่า \varnothing ๐.๑๖ - ๔.๐ มิลลิเมตร (๔) น้ำหนักไม่น้อยกว่า ๑๓.๕ กิโลกรัม (๕) ขนาดไม่น้อยกว่า (L x W x H) ๔๓๐ x ๒๐๐ x ๓๑๕ มิลลิเมตร - จัดซื้อตามราคาท้องตลาด เนื่องจากไม่ปรากฏในบัญชีมาตรฐานครุภัณฑ์ของสำนักงบประมาณ	๓๔,๐๐๐	๓๔,๐๐๐	๓๔,๐๐๐	๓๔,๐๐๐	๓๔,๐๐๐	อบจ.ลำปาง (กองช่าง)
๒๔	อุตสาหกรรมและการโยธา	ค่าครุภัณฑ์ ที่ดินและสิ่งก่อสร้าง	ครุภัณฑ์ก่อสร้าง	จัดซื้อรถซ่อมบำรุงถนนลาดยางชนิดแรงดัน เพื่อจ่ายเป็นค่าจัดซื้อรถซ่อมบำรุงถนนลาดยางชนิดแรงดัน จำนวน ๑ คัน คันละ ๒๒,๐๐๐,๐๐๐ - บาท เพื่อใช้ปฏิบัติงานของกองช่าง องค์การบริหารส่วนจังหวัดลำปาง มีลักษณะ ดังนี้ - เป็นรถบรรทุกชนิด ๑๐ ล้อ ขับเคลื่อน ๒ เพลา เครื่องยนต์ดีเซลมีกำลังสูงสุดไม่น้อยกว่า ๒๔๐ แรงม้า ตอนท้ายติดตั้งอุปกรณ์ปฏิบัติงานประกอบด้วย - ชุดแขนบูมเคลื่อนที่ทำงานด้านหน้าของตัวรถและพับเก็บ หลังห้องโดยสาร - ชุดท้ายเคลื่อนที่ทำงานไหลทางและขอบทางด้านซ้าย ได้ ๕๐ เซนติเมตร - พร้อมถังบรรจุหินย่อยไม่น้อยกว่า ๗ ลูกบาศก์เมตร - พร้อมถังบรรจุน้ำยางไม่น้อยกว่า ๒,๐๐๐ ลิตร	๒๒,๐๐๐,๐๐๐	๒๒,๐๐๐,๐๐๐	๒๒,๐๐๐,๐๐๐	๒๒,๐๐๐,๐๐๐	๒๒,๐๐๐,๐๐๐	อบจ.ลำปาง (กองช่าง)

ที่	แผนงาน	หมวด	ประเภท	เป้าหมาย (ผลผลิตของครุภัณฑ์)	งบประมาณ					หน่วยงาน รับผิดชอบหลัก
					พ.ศ.๒๕๖๖	พ.ศ.๒๕๖๗	พ.ศ.๒๕๖๘	พ.ศ.๒๕๖๙	พ.ศ.๒๕๗๐	
๒๕	อุตสาหกรรมและโยธา	ค่าครุภัณฑ์ ที่ดิน และ สิ่งก่อสร้าง	ครุภัณฑ์ยานพาหนะและขนส่ง	จัดซื้อรถบรรทุกน้ำ จำนวน ๒ คันๆ ละ ๒,๖๓๓,๐๐๐.- บาท เพื่อใช้ในการปฏิบัติงานของกองช่าง องค์การบริหารส่วนจังหวัดลำปาง มีคุณลักษณะ ดังนี้ - ขนาด ๖ ตัน ๖ ล้อ ปริมาตรกระบอกสูบไม่ต่ำกว่า ๖,๐๐๐ ซีซี หรือกำลังเครื่องยนต์สูงสุดไม่ต่ำกว่า ๑๗๐ กิโลวัตต์ <u>แบบรถบรรทุกน้ำ</u> - จุมน้ำได้ไม่น้อยกว่า ๖,๐๐๐ ลิตร - น้ำหนักของรถรวมน้ำหนักบรรทุกไม่ต่ำกว่า ๑๒,๐๐๐ กิโลกรัม - เป็นราคาพร้อมปั๊มและอุปกรณ์ - จัดซื้อตามบัญชีราคามาตรฐานครุภัณฑ์กองมาตรฐานงบประมาณ สำนักงบประมาณเดือนธันวาคม ๒๕๖๓	๕,๒๖๖,๐๐๐	๕,๒๖๖,๐๐๐	๕,๒๖๖,๐๐๐	๕,๒๖๖,๐๐๐	๕,๒๖๖,๐๐๐	อบจ.ลำปาง (กองช่าง)
๒๖	อุตสาหกรรมและโยธา	ค่าครุภัณฑ์ ที่ดิน และ สิ่งก่อสร้าง	ครุภัณฑ์ยานพาหนะและขนส่ง	จัดซื้อรถบรรทุกเทท้าย จำนวน ๔ คันๆ ละ ๑,๙๕๐,๐๐๐.- บาท เพื่อใช้ในการปฏิบัติงานของกองช่าง องค์การบริหารส่วนจังหวัดลำปาง มีคุณลักษณะ ดังนี้ - ขนาด ๔ ตัน ๖ ล้อ ปริมาตรกระบอกสูบไม่ต่ำกว่า ๔,๐๐๐ ซีซี หรือกำลังเครื่องยนต์สูงสุดไม่ต่ำกว่า ๑๗๕ แรงม้า - ปริมาตรกระบอกสูบไม่น้อยกว่า ๔ ลูกบาศก์เมตร - ฝากระบอกสามารถเปิดได้ทั้ง ๓ ด้าน - จัดซื้อตามราคาท้องตลาด เนื่องจากไม่ปรากฏในบัญชีมาตรฐานครุภัณฑ์ของ สำนักงบประมาณ	๗,๘๐๐,๐๐๐	๗,๘๐๐,๐๐๐	๗,๘๐๐,๐๐๐	๗,๘๐๐,๐๐๐	๗,๘๐๐,๐๐๐	อบจ.ลำปาง (กองช่าง)
๒๗	บริหารงานทั่วไป	ค่าครุภัณฑ์ ที่ดินและ สิ่งก่อสร้าง	ครุภัณฑ์สำนักงาน	๑.จัดซื้อเครื่องปรับอากาศ แบบตั้งพื้นหรือแบบแขวน ขนาด ๔๐,๐๐๐ BTU พร้อมติดตั้ง จำนวน ๑ เครื่องๆละ ๕๑,๐๐๐ บาท ๑) ขนาดที่กำหนดเป็นขนาดไม่ต่ำกว่า ๔๐,๐๐๐ BTU แบบแยกส่วน ๒)ราคาที่กำหนดเป็นราคาที่รวมค่าติดตั้ง ๓) เครื่องปรับอากาศที่มีความสามารถในการทำความเย็นขนาดไม่เกิน ๔๐,๐๐๐ บีทียู และฉลากประหยัดไฟเบอร์ ๕ ๔)ต้องเป็นเครื่องปรับอากาศที่ประกอบสำเร็จรูปทั้งชุด ทั้งหน่วยส่งความเย็นและ หน่วยระบายความร้อนจากโรงงานเดียวกัน	๕๑,๐๐๐	๕๑,๐๐๐	๕๑,๐๐๐	๕๑,๐๐๐	๕๑,๐๐๐	อบจ.ลำปาง (สำนักปลัดฯ) ศูนย์พัฒนาคุณภาพ ชีวิตและส่งเสริม ผู้สูงอายุฯ

ที่	แผนงาน	หมวด	ประเภท	เป้าหมาย (ผลผลิตของครุภัณฑ์)	งบประมาณ					หน่วยงาน รับผิดชอบหลัก	
					พ.ศ.๒๕๖๖	พ.ศ.๒๕๖๗	พ.ศ.๒๕๖๘	พ.ศ.๒๕๖๙	พ.ศ.๒๕๗๐		
๒๘	บริหารงานทั่วไป	ค่าครุภัณฑ์ ที่ดินและ สิ่งก่อสร้าง	ครุภัณฑ์สำนักงาน	<p>๕.มีความเหมาะสมเวลาการทำงานของคอมพิวเตอร์</p> <p>๖.การจัดซื้อเครื่องปรับอากาศขนาดอื่นๆ(นอกจากข้อ๓) นอกเหนือจากการพิจารณาจัดซื้อเครื่องปรับอากาศที่มีค่าประสิทธิภาพพลังงานฤดูกาล (SEER) สูงกว่า</p> <p>๗.การติดตั้งเครื่องปรับอากาศ</p> <p>(๑)แบบแยกส่วน ประกอบด้วยอุปกรณ์ ดังนี้ สวิตซ์ ๑ ตัว ท่อทองแดงไปกลับ</p> <p>หุ้มฉนวนยาว ๔ เมตร สายไฟยาว ไม่เกิน ๑๕ เมตร</p> <p>๘.ค่าติดตั้งเครื่องปรับอากาศ(กรณีต้องการแสดงค่าติดตั้งแยกจากราคาเครื่องปรับอากาศ)</p> <p>(๑) ชนิดตั้งพื้น หรือชนิดแขวน</p> <p>ขนาดไม่ต่ำกว่า ๑๓,๐๐๐ บีทียู ๔,๐๐๐บาท</p> <p>ขนาดไม่ต่ำกว่า ๔๐,๐๐๐ บีทียู ๕,๕๐๐ บาท</p> <p>จัดซื้อตามราคามาตรฐานครุภัณฑ์ สำนักงานงบประมาณ ธันวาคม ๒๕๖๓</p>							อบจ.ลำปาง (สำนักปลัดฯ) ศูนย์พัฒนาคุณภาพ ชีวิตและส่งเสริม ผู้สูงอายุฯ
๒๙	บริหารงานทั่วไป	ค่าครุภัณฑ์ ที่ดินและ สิ่งก่อสร้าง	ครุภัณฑ์สำนักงาน	<p>จัดซื้อโต๊ะเหล็ก ๔ พุต พร้อมกระจก จำนวน ๒ ตัว</p> <p>มีคุณลักษณะพื้นฐานดังนี้</p> <p>ขนาดไม่น้อยกว่า กว้าง ๙๐ ซม. X สูง ๑๘๐ ซม. X ลึก ๔๕ ซม.</p> <p>- จัดซื้อตามราคาท้องตลาด เนื่องจากไม่ปรากฏในบัญชีมาตรฐานครุภัณฑ์ของสำนักงานงบประมาณ</p>	๑๐,๐๐๐	๑๓,๐๐๐	๑๓,๐๐๐	๑๓,๐๐๐	๑๓,๐๐๐	๑๓,๐๐๐	อบจ.ลำปาง (สำนักปลัดฯ) ศูนย์พัฒนาคุณภาพ ชีวิตและส่งเสริม ผู้สูงอายุฯ
๓๐	บริหารงานทั่วไป	ค่าครุภัณฑ์ ที่ดินและ สิ่งก่อสร้าง	ครุภัณฑ์สำนักงาน	<p>จัดซื้อโต๊ะเหล็ก ๔ พุต พร้อมกระจก จำนวน ๒ ตัว</p> <p>มีคุณลักษณะพื้นฐานดังนี้</p> <p>เป็นโต๊ะเหล็ก ขนาด ๔ พุต พร้อมกระจก</p> <p>- จัดซื้อตามราคาท้องตลาด เนื่องจากไม่ปรากฏในบัญชีมาตรฐานครุภัณฑ์ของสำนักงานงบประมาณ</p>	๑๐,๘๐๐	๑๐,๘๐๐	๑๐,๘๐๐	๑๐,๘๐๐	๑๐,๘๐๐	๑๐,๘๐๐	อบจ.ลำปาง (สำนักปลัดฯ) ศูนย์พัฒนาคุณภาพ ชีวิตและส่งเสริม ผู้สูงอายุฯ
๓๑	บริหารงานทั่วไป	ค่าครุภัณฑ์ ที่ดินและ สิ่งก่อสร้าง	ครุภัณฑ์สำนักงาน	<p>จัดซื้อเก้าอี้สำนักงาน จำนวน ๒ ตัว ๆ ละ ๓,๙๐๐ บาท</p> <p>มีคุณลักษณะพื้นฐาน ดังนี้</p> <p>- เป็นเก้าอี้พนักพิงต่ำ มีเท้าแขน ทำจากวัสดุพีวีซีหรือหนัง</p> <p>- มีขนาดไม่น้อยกว่า กว้าง ๕๙ ซม. X สูง ๙๒ ซม. X ลึก ๖๔ ซม.</p> <p>- จัดซื้อตามราคาท้องตลาด เนื่องจากไม่ปรากฏในบัญชีมาตรฐานครุภัณฑ์ของสำนักงานงบประมาณ</p>	๗,๘๐๐	๗,๘๐๐	๗,๘๐๐	๗,๘๐๐	๗,๘๐๐	๗,๘๐๐	อบจ.ลำปาง (สำนักปลัดฯ) ศูนย์พัฒนาคุณภาพ ชีวิตและส่งเสริม ผู้สูงอายุฯ

ที่	แผนงาน	หมวด	ประเภท	เป้าหมาย (ผลผลิตของครุภัณฑ์)	งบประมาณ					หน่วยงาน รับผิดชอบหลัก
					พ.ศ.๒๕๖๖	พ.ศ.๒๕๖๗	พ.ศ.๒๕๖๘	พ.ศ.๒๕๖๙	พ.ศ.๒๕๗๐	
๓๑	บริหารงานทั่วไป	ค่าครุภัณฑ์ ที่ดินและ สิ่งก่อสร้าง	ครุภัณฑ์สำนักงาน	จัดซื้อตู้เอกสารเหล็ก ๔ ลีนชัก จำนวน ๑ ตู้ ๆ ละ ๖,๙๐๐ บาท มีคุณลักษณะพื้นฐาน ดังนี้ - เป็นตู้เอกสารเหล็ก ๔ ลีนชัก - มีหูลื่นชัก - คุณสมบัติตามมาตรฐานผลิตภัณฑ์อุตสาหกรรม (มอก.) จัดซื้อตามราคามาตรฐานครุภัณฑ์ ณ เดือน ธันวาคม ๒๕๖๓	๖,๙๐๐	๖,๙๐๐	๖,๙๐๐	๖,๙๐๐	๖,๙๐๐	อบจ.ลำปาง (สำนักปลัดฯ) ศูนย์พัฒนาคุณภาพ ชีวิตและส่งเสริม ผู้สูงอายุฯ
๓๒	บริหารงานทั่วไป	ค่าครุภัณฑ์ ที่ดินและ สิ่งก่อสร้าง	ครุภัณฑ์สำนักงาน	จัดซื้อโต๊ะประชุม จำนวน ๑ โต๊ะ ๆ ละ ๒๘,๐๐๐ บาท มีคุณลักษณะพื้นฐาน ดังนี้ - เป็นโต๊ะประชุม รองรับไม่น้อยกว่า ๘ ที่นั่ง ขนาดไม่น้อยกว่า ยาว ๒๓๐ ซม. x กว้าง ๑๐๐ ซม. X สูง ๗๐ ซม. - จัดซื้อตามราคาท้องตลาด เนื่องจากไม่ปรากฏในบัญชีมาตรฐานครุภัณฑ์ของ สำนักงบประมาณ	๒๘,๐๐๐	๒๘,๐๐๐	๒๘,๐๐๐	๒๘,๐๐๐	๒๘,๐๐๐	อบจ.ลำปาง (สำนักปลัดฯ) ศูนย์พัฒนาคุณภาพ ชีวิตและส่งเสริม ผู้สูงอายุฯ
๓๓	บริหารงานทั่วไป	ค่าครุภัณฑ์ ที่ดินและ สิ่งก่อสร้าง	ครุภัณฑ์สำนักงาน	จัดซื้อโต๊ะพับเบาะเนกประสงค์ จำนวน ๔๐ โต๊ะ ๆ ละ ๓,๖๐๐ บาท มีคุณลักษณะพื้นฐาน ดังนี้ - เป็นโต๊ะพับ ขนาดไม่น้อยกว่า กว้าง ๗๐ ซม. x ยาว ๑๗๐ ซม. x สูง ๗๐ ซม. - ท็อปโต๊ะผลิตจากพลาสติก HDPE โครงสร้างขาเหล็ก - จัดซื้อตามราคาท้องตลาด เนื่องจากไม่ปรากฏในบัญชีมาตรฐานครุภัณฑ์ของ สำนักงบประมาณ	๑๔๔,๐๐๐	๑๔๔,๐๐๐	๑๔๔,๐๐๐	๑๔๔,๐๐๐	๑๔๔,๐๐๐	อบจ.ลำปาง (สำนักปลัดฯ) ศูนย์พัฒนาคุณภาพ ชีวิตและส่งเสริม ผู้สูงอายุฯ
๓๔	บริหารงานทั่วไป	ค่าครุภัณฑ์ ที่ดินและ สิ่งก่อสร้าง	ครุภัณฑ์สำนักงาน	จัดซื้อเก้าอี้เบาะเนกประสงค์ จำนวน ๑๐๐ ตัว ๆ ละ ๑,๘๐๐ บาท มีคุณลักษณะพื้นฐาน ดังนี้ - พนักพิงและที่นั่งผลิตจากพลาสติกขึ้นรูป (PP) - ขาและพนักขึ้นโครงเหล็กชุบโครเมียม - รองขาด้วยพลาสติกแข็ง ๔ จุด กันสั่น - จัดซื้อตามราคาท้องตลาด เนื่องจากไม่ปรากฏในบัญชีมาตรฐานครุภัณฑ์ของ สำนักงบประมาณ	๑๘๐,๐๐๐	๑๘๐,๐๐๐	๑๘๐,๐๐๐	๑๘๐,๐๐๐	๑๘๐,๐๐๐	อบจ.ลำปาง (สำนักปลัดฯ) ศูนย์พัฒนาคุณภาพ ชีวิตและส่งเสริม ผู้สูงอายุฯ

ที่	แผนงาน	หมวด	ประเภท	เป้าหมาย (ผลผลิตของครุภัณฑ์)	งบประมาณ					หน่วยงาน รับผิดชอบหลัก
					พ.ศ.๒๕๖๖	พ.ศ.๒๕๖๗	พ.ศ.๒๕๖๘	พ.ศ.๒๕๖๙	พ.ศ.๒๕๗๐	
๓๕	บริหารงานทั่วไป	ค่าครุภัณฑ์ ที่ดินและสิ่งก่อสร้าง	ครุภัณฑ์สำนักงาน	จัดซื้อพัดลมตั้งพื้น จำนวน ๔ ตัว ๆ ละ ๒,๖๐๐ บาท มีคุณลักษณะพื้นฐาน ดังนี้ - ขนาด ๒๐ นิ้ว สามารถปรับขึ้นลงได้ - จัดซื้อตามราคาท้องตลาด เนื่องจากไม่ปรากฏในบัญชีมาตรฐานครุภัณฑ์ของสำนักงานงบประมาณ	๑๐,๔๐๐	๑๐,๔๐๐	๑๐,๔๐๐	๑๐,๔๐๐	๑๐,๔๐๐	อบจ.ลำปาง (สำนักปลัดฯ) ศูนย์พัฒนาคุณภาพชีวิตและส่งเสริมผู้สูงอายุฯ
๓๖	บริหารงานทั่วไป	ค่าครุภัณฑ์ ที่ดินและสิ่งก่อสร้าง	ครุภัณฑ์สำนักงาน	จัดซื้อตู้ทำน้ำร้อนน้ำเย็น จำนวน ๑ ตู้ ๆ ละ ๑๔,๐๐๐ บาท มีคุณลักษณะพื้นฐาน ดังนี้ - เก็บถ้ำน้ำด้านล่าง - สามารถจ่ายน้ำร้อน น้ำอุณหภูมิห้อง และน้ำเย็นได้ - จัดซื้อตามราคาท้องตลาด เนื่องจากไม่ปรากฏในบัญชีมาตรฐานครุภัณฑ์ของสำนักงานงบประมาณ	๑๐,๔๐๐	๑๐,๔๐๐	๑๐,๔๐๐	๑๐,๔๐๐	๑๐,๔๐๐	อบจ.ลำปาง (สำนักปลัดฯ) ศูนย์พัฒนาคุณภาพชีวิตและส่งเสริมผู้สูงอายุฯ
๓๗	บริหารงานทั่วไป	ค่าครุภัณฑ์ ที่ดินและสิ่งก่อสร้าง	ครุภัณฑ์คอมพิวเตอร์	จัดซื้อเครื่องคอมพิวเตอร์ สำหรับศูนย์พัฒนาคุณภาพชีวิตและส่งเสริมอาชีพ ผู้สูงอายุอยู่การบริหารส่วนจังหวัดลำปาง (จอภาพไม่น้อยกว่า ๑๙ นิ้ว) จำนวน ๑ เครื่องๆละ ๑๗,๐๐๐ บาท มีคุณลักษณะพื้นฐาน ดังนี้ มีหน่วยประมวลผลกลาง (CPU) ไม่น้อยกว่า ๔ แกนหลัก (๔Core) มีความเร็วสัญญาณนาฬิกาพื้นฐานไม่น้อยกว่า ๓๐๑ GHz หรือดีกว่า - จำนวน ๑ หน่วย มีหน่วยความจำหลัก (RAM) ชนิด DDR๔ หรือดีกว่า มีขนาดไม่น้อยกว่า ๔ GB มีหน่วยจัดเก็บข้อมูล ชนิด SATA หรือดีกว่า ขนาดความจุไม่น้อยกว่า ๑ TB หรือชนิด Solid State Drive ขนาดความจุไม่น้อยกว่า ๑๒๐ GB - จำนวน ๑ หน่วย - มี DVD-RW หรือดีกว่า จำนวน ๑ หน่วย มีช่องเชื่อมต่อระบบเครือข่าย (Network interface) แบบ - ๑๐/๑๐๐/๑๐๐๐ Base-T หรือดีกว่า จำนวนไม่น้อยกว่า ๑ ช่อง - มีช่องเชื่อมต่อ(Interface)แบบUSB ๒.๐หรือดีกว่า ไม่น้อยกว่า ๓ ช่อง - มีแป้นพิมพ์และเมาส์ - มีจอแสดงผลภาพขนาดไม่น้อยกว่า ๑๙ นิ้ว จำนวน ๑ หน่วย จัดซื้อตามเกณฑ์ราคากลางและคุณลักษณะพื้นฐานครุภัณฑ์คอมพิวเตอร์ ของกระทรวงดิจิทัลเพื่อเศรษฐกิจและสังคม ณ วันที่ ๑๕ มีนาคม ๒๕๖๒	๑๗,๐๐๐	๑๗,๐๐๐	๑๗,๐๐๐	๑๗,๐๐๐	๑๗,๐๐๐	อบจ.ลำปาง (สำนักปลัดฯ) ศูนย์พัฒนาคุณภาพชีวิตและส่งเสริมผู้สูงอายุฯ

ที่	แผนงาน	หมวด	ประเภท	เป้าหมาย (ผลผลิตของครุภัณฑ์)	งบประมาณ					หน่วยงาน รับผิดชอบหลัก
					พ.ศ.๒๕๖๖	พ.ศ.๒๕๖๗	พ.ศ.๒๕๖๘	พ.ศ.๒๕๖๙	พ.ศ.๒๕๗๐	
๓๘	บริหารงานทั่วไป	ค่าครุภัณฑ์ ที่ดินและ สิ่งก่อสร้าง	ครุภัณฑ์คอมพิวเตอร์	<p>เพื่อจัดซื้อเครื่องพิมพ์เลเซอร์ หรือ LED ขนาด (๑๘ หน้า/นาที) จำนวน ๑ เครื่องๆละ ๒,๖๐๐ บาท มีคุณลักษณะพื้นฐาน ดังนี้</p> <ul style="list-style-type: none"> - มีความละเอียดในการพิมพ์ไม่น้อยกว่า ๖๐๐x๖๐๐ dpi มีความเร็วในการพิมพ์สำหรับกระดาษ A๔ ไม่น้อยกว่า ๑๘ หน้าต่อนาที (ppm) - มีหน่วยความจำ (Memory) ขนาดไม่น้อยกว่า ๘ MB <p>มีช่องเชื่อมต่อ (Interface) แบบ USB ๒.๐ หรือดีกว่า จำนวนไม่น้อยกว่า ๑ ช่อง</p> <ul style="list-style-type: none"> - มีถาดใส่กระดาษได้ไม่น้อยกว่า ๑๕๐ แผ่น - สามารถใช้ได้กับ A๔ ' Legal และ Custom <p>จัดซื้อตามเกณฑ์ราคากลางและคุณลักษณะพื้นฐานครุภัณฑ์ คอมพิวเตอร์ ของกระทรวงดิจิทัลเพื่อเศรษฐกิจและสังคม ณ วันที่ ๑๕ มีนาคม ๒๕๖๒</p>	๒,๖๐๐	๒,๖๐๐	๒,๖๐๐	๒,๖๐๐	๒,๖๐๐	อบจ.ลำปาง (สำนักปลัดฯ) ศูนย์พัฒนาคุณภาพ ชีวิตและส่งเสริม ผู้สูงอายุ
๓๙	บริหารงานทั่วไป	ค่าครุภัณฑ์ ที่ดินและ สิ่งก่อสร้าง	ครุภัณฑ์คอมพิวเตอร์	<p>เพื่อจัดซื้อเครื่องสำรองไฟ ขนาด ๘๐๐VA จำนวน ๑ เครื่องๆละ ๒,๕๐๐ บาท มีคุณลักษณะพื้นฐาน ดังนี้</p> <ul style="list-style-type: none"> - มีกำลังไฟฟ้าด้านนอกไม่น้อยกว่า ๘๐๐ VA (๔๘๐ Watts) - สามารถสำรองไฟฟ้าได้ไม่น้อยกว่า ๑๕ นาที <p>จัดซื้อตามเกณฑ์ราคากลางและคุณลักษณะพื้นฐานครุภัณฑ์ คอมพิวเตอร์ ของกระทรวงดิจิทัลเพื่อเศรษฐกิจและสังคม ณ วันที่ ๑๕ มีนาคม ๒๕๖๒</p>	๒,๕๐๐	๒,๕๐๐	๒,๕๐๐	๒,๕๐๐	๒,๕๐๐	อบจ.ลำปาง (สำนักปลัดฯ) ศูนย์พัฒนาคุณภาพ ชีวิตและส่งเสริม ผู้สูงอายุ
๔๐	บริหารงานทั่วไป	ค่าครุภัณฑ์ ที่ดินและ สิ่งก่อสร้าง	ครุภัณฑ์ไฟฟ้าและวิทยุ	<p>เพื่อจัดซื้อเครื่องขยายเสียงพร้อมอุปกรณ์ จำนวน ๑ ชุดๆละ ๑๐๐,๐๐๐ บาท โดยมีคุณลักษณะพื้นฐาน ดังนี้</p> <p>๑) เครื่องขยายเสียง จำนวน ๑ ชุด โดยมีคุณลักษณะพื้นฐานดังนี้</p> <ul style="list-style-type: none"> - มีกำลังขยายไม่น้อยกว่า ๖๐๐ วัตต์ - มีค่าความต้านทานภาค Output ๔ - ๘ OHM - สามารถตอบสนองความถี่ ๒๐ Hz - ๒๐ KHz - ตัวเครื่องสนับสนุนการใช้ไฟฟ้าทะระแสงสลับ ๒๒๐ โวลต์ <p>๒) เครื่องขยายเสียง POWER MIXER จำนวน ๑ ชุด โดยมีคุณลักษณะพื้นฐาน ดังนี้</p> <ul style="list-style-type: none"> - มีช่องเสียบไม่น้อยกว่า ๑๒ ช่อง (Combo Jack) - สามารถตอบสนองความถี่ ๒๐ HZ - ๒๐ KHz - มี Bluetooth , MP๓ , USB 	๑๐๐,๐๐๐	๑๐๐,๐๐๐	๑๐๐,๐๐๐	๑๐๐,๐๐๐	๑๐๐,๐๐๐	อบจ.ลำปาง (สำนักปลัดฯ) ศูนย์พัฒนาคุณภาพ ชีวิตและส่งเสริม ผู้สูงอายุ

ที่	แผนงาน	หมวด	ประเภท	เป้าหมาย (ผลผลิตของครุภัณฑ์)	งบประมาณ					หน่วยงาน รับผิดชอบหลัก
					พ.ศ.๒๕๖๖	พ.ศ.๒๕๖๗	พ.ศ.๒๕๖๘	พ.ศ.๒๕๖๙	พ.ศ.๒๕๗๐	
๔๑	บริหารงานทั่วไป	ค่าครุภัณฑ์ ที่ดินและ สิ่งก่อสร้าง	ครุภัณฑ์โฆษณาและเผยแพร่	<p>๓) ลำโพง ๒ ทาง จำนวน ๒ ชุด โดยมีคุณลักษณะพื้นฐาน ดังนี้</p> <ul style="list-style-type: none"> - กำลังขับไม่น้อยกว่า ๔๐๐ วัตต์ - สามารถตอบสนองความถี่ ๕๐ HZ - ๑๙ KHz - ขนาดไม่น้อยกว่า ๑๕ นิ้ว ๒ ทาง <p>๔) สายลำโพง ยาวไม่น้อยกว่า ๑๕ เมตร จำนวน ๒ ชุด</p> <p>๕) ตู้ Rack เกือบอุปกรณ์ ๑๔ U จำนวน ๑ ตู้ โดยมีคุณลักษณะพื้นฐาน ดังนี้</p> <ul style="list-style-type: none"> - เป็น Rack ๓ ฟา พร้อมล้อ - สามารถใส่ MIXER ได้ - มีพื้นที่สำหรับเก็บเครื่องเสียง ๑๔ U <p>๖) ไมโครโฟนแบบไร้สายจำนวน ๑ ชุด โดยมีคุณลักษณะพื้นฐาน ดังนี้</p> <ul style="list-style-type: none"> - เป็นไมโครโฟนชนิดถือคู่ - ใช้คลื่นความถี่ UHF - ตัวเครื่องภาครีพพร้อมจอแสดงผลแบบ LED - มีเสาอากาศ ๔ เสา - สามารถใช้แบตเตอรี่ได้ - Dynamic Range (ระดับความดังเสียง) ไม่น้อยกว่า ๑๐๕ db <p>- จัดซื้อตามราคาท้องตลาด เนื่องจากไม่ปรากฏในบัญชีมาตรฐานครุภัณฑ์ของ สำนักงบประมาณ</p>	๒๗,๔๐๐	๒๗,๔๐๐	๒๗,๔๐๐	๒๗,๔๐๐	๒๗,๔๐๐	อบจ.ลำปาง (สำนักปลัดฯ) ศูนย์พัฒนาคุณภาพ ชีวิตและส่งเสริม ผู้สูงอายุ
				<p>เพื่อจัดซื้อโทรทัศน์ แอล อี ดี (LED TV) แบบ Smart TV ระดับความ ละเอียดจอภาพ ๑๙๒๐ x ๑๐๘๐ พิกเซล ขนาด ๔๐ นิ้ว จำนวน ๒ เครื่อง เครื่องละ ๑๓,๗๐๐ โดยมีคุณลักษณะพื้นฐาน ดังนี้</p> <p>๑) ระดับความละเอียด เป็นความละเอียดจอภาพ (Resolution) ๑๙๒๐ x ๑๐๘๐ พิกเซล</p> <p>๒) ขนาดที่กำหนดเป็นขนาดจอภาพขั้นต่ำ ๔๐ นิ้ว</p> <p>๓) แสดงภาพด้วยหลอดภาพ แบบ LED Backlight</p> <p>๔) สามารถเชื่อมต่ออินเทอร์เน็ตได้ (Smart TV)</p> <p>๕) ช่องต่อ HDMI ไม่น้อยกว่า ๒ ช่อง เพื่อการเชื่อมต่อสัญญาณภาพและเสียง</p> <p>๖) มีช่อง USB ไม่น้อยกว่า ๑ ช่อง รองรับไฟล์ภาพ เพลง และภาพยนตร์</p> <p>๗) มีตัวรับสัญญาณดิจิตอล (Digital) ในตัว</p> <p>จัดซื้อตามบัญชีราคามาตรฐานครุภัณฑ์ สำนักงบประมาณ ธันวาคม ๒๕๖๓</p>						

ที่	แผนงาน	หมวด	ประเภท	เป้าหมาย (ผลผลิตของครุภัณฑ์)	งบประมาณ					หน่วยงาน รับผิดชอบหลัก
					พ.ศ.๒๕๖๖	พ.ศ.๒๕๖๗	พ.ศ.๒๕๖๘	พ.ศ.๒๕๖๙	พ.ศ.๒๕๗๐	
๔๒	บริหารงานทั่วไป	ค่าครุภัณฑ์ ที่ดินและ สิ่งก่อสร้าง	ครุภัณฑ์สำนักงาน	เพื่อจัดซื้อโต๊ะประชุม จำนวน ๑ ตัว ราคา ๔๕,๐๐๐ บาท มีคุณลักษณะพื้นฐานดังนี้ - ขนาดไม่น้อยกว่า ๒๔๐ X ๑๒๐ X ๗๕ เซนติเมตร ที่อปไม่พาร์ทิเคิลบอร์ด ปิดผิวเคลือบเมลามีน หรือกรุลามิเนต โครงขาทำด้วยเหล็ก - จัดซื้อตามราคาท้องตลาด เนื่องจากไม่ปรากฏในบัญชีมาตรฐานครุภัณฑ์ของ สำนักงบประมาณ	๔๕,๐๐๐	๔๕,๐๐๐	๔๕,๐๐๐	๔๕,๐๐๐	๔๕,๐๐๐	อบจ.ลำปาง (กองยุทธศาสตร์ และงบประมาณ) ศูนย์เทคโนโลยี สารสนเทศฯ
๔๓	บริหารงานทั่วไป	ค่าครุภัณฑ์ ที่ดินและ สิ่งก่อสร้าง	ครุภัณฑ์สำนักงาน	เพื่อจัดซื้อเก้าอี้ประชุม จำนวน ๑๐ ตัว ราค ๓,๕๐๐ บาท มีคุณลักษณะพื้นฐานดังนี้ - เก้าอี้พนักพิงต่ำ มีเท้าแขน ทำจากวัสดุพีวีซี หนังหรือตาข่าย - มีขนาดไม่น้อยกว่า ๕๓๐ มม.(W) x ๖๐๐ มม. (D) x ๙๓๐ มม. (H) - จัดซื้อตามราคาท้องตลาด เนื่องจากไม่ปรากฏในบัญชีมาตรฐานครุภัณฑ์ของ สำนักงบประมาณ	๓๕,๐๐๐	๓๕,๐๐๐	๓๕,๐๐๐	๓๕,๐๐๐	๓๕,๐๐๐	อบจ.ลำปาง (กองยุทธศาสตร์ และงบประมาณ) ศูนย์เทคโนโลยี สารสนเทศฯ
๔๔	บริหารงานทั่วไป	ค่าครุภัณฑ์ ที่ดินและ สิ่งก่อสร้าง	ครุภัณฑ์สำนักงาน	เพื่อจัดซื้อโต๊ะสำนักงานจำนวน ๒ ตัว ราค ๗,๐๐๐ บาท มีคุณลักษณะพื้นฐาน ดังนี้ - โต๊ะเหล็กขนาด ๔ ฟุต พร้อมกระจก - จัดซื้อตามราคาท้องตลาด เนื่องจากไม่ปรากฏในบัญชีมาตรฐานครุภัณฑ์ของ สำนักงบประมาณ	๑๔,๐๐๐	๑๔,๐๐๐	๑๔,๐๐๐	๑๔,๐๐๐	๑๔,๐๐๐	อบจ.ลำปาง (กองยุทธศาสตร์ และงบประมาณ) ศูนย์เทคโนโลยี สารสนเทศฯ
๔๕	บริหารงานทั่วไป	ค่าครุภัณฑ์ ที่ดินและ สิ่งก่อสร้าง	ครุภัณฑ์สำนักงาน	เพื่อจัดซื้อเก้าอี้สำนักงาน จำนวน ๒ ตัว ราค ๓,๕๐๐ บาท มีคุณลักษณะพื้นฐาน ดังนี้ - เก้าอี้พนักพิงต่ำ มีเท้าแขน ทำจากวัสดุพีวีซีหรือหนัง - ขนาดไม่น้อยกว่า กว้าง ๔๔ ซม. x สูง ๙๒ ซม. x ลึก ๖๔ ซม. - จัดซื้อตามราคาท้องตลาด เนื่องจากไม่ปรากฏในบัญชีมาตรฐานครุภัณฑ์ของ สำนักงบประมาณ	๗,๐๐๐	๗,๐๐๐	๗,๐๐๐	๗,๐๐๐	๗,๐๐๐	อบจ.ลำปาง (กองยุทธศาสตร์ และงบประมาณ) ศูนย์เทคโนโลยี สารสนเทศฯ
๔๖	บริหารงานทั่วไป	ค่าครุภัณฑ์ ที่ดินและ สิ่งก่อสร้าง	ครุภัณฑ์สำนักงาน	เพื่อจัดซื้อเครื่องปรับอากาศ แบบติดผนัง (ระบบ Inverter) ขนาด ๑๒,๐๐๐ บีทียู พร้อมติดตั้ง จำนวน ๑ เครื่อง ราคา ๑๙,๕๐๐ บาท มีคุณลักษณะพื้นฐาน ดังนี้ ๑)ขนาดที่กำหนดเป็นขนาดไม่ต่ำกว่า ๑๒,๐๐๐ บีทียู ๒)ราคาที่กำหนดเป็นราคาที่รวมค่าติดตั้ง ๓)เครื่องปรับอากาศที่มีความสามารถในการทำความเย็นขนาดไม่เกิน ๔๐,๐๐๐ บีทียู	๑๙,๕๐๐	๑๙,๕๐๐	๑๙,๕๐๐	๑๙,๕๐๐	๑๙,๕๐๐	อบจ.ลำปาง (กองยุทธศาสตร์ และงบประมาณ) ศูนย์เทคโนโลยี สารสนเทศฯ

ที่	แผนงาน	หมวด	ประเภท	เป้าหมาย (ผลผลิตของครุภัณฑ์)	งบประมาณ					หน่วยงาน รับผิดชอบหลัก
					พ.ศ.๒๕๖๖	พ.ศ.๒๕๖๗	พ.ศ.๒๕๖๘	พ.ศ.๒๕๖๙	พ.ศ.๒๕๗๐	
๔๗	บริหารงานทั่วไป	ค่าครุภัณฑ์ ที่ดินและ สิ่งก่อสร้าง	ครุภัณฑ์สำนักงาน	<p>ต้องได้รับการรับรองมาตรฐานผลิตภัณฑ์อุตสาหกรรม และฉลากประหยัดไฟฟ้าเบอร์ ๕</p> <p>๔) ต้องเป็นเครื่องปรับอากาศที่ประกอบสำเร็จรูปทั้งชุดทั้งหน่วยส่งความเย็น และหน่วยระบายความร้อนจากโรงงานเดียวกัน</p> <p>๕) มีความหน่วงเวลาการทำงานของคอมเพรสเซอร์</p> <p>๖) การจัดซื้อเครื่องปรับอากาศขนาดอื่นๆ(นอกจากข้อ๓)นอกเหนือจากการพิจารณา ด้านราคาแล้ว เพื่อเป็นการประหยัดพลังงาน ควรพิจารณาจัดซื้อเครื่องปรับอากาศ ที่มีค่าประสิทธิภาพพลังงานตามฤดูกาล (SEER) สูงกว่า</p> <p>๗) การติดตั้งเครื่องปรับอากาศ</p> <p>(๑) แบบแยกส่วน ประกอบด้วยอุปกรณ์ ดังนี้ สวิตซ์ ๑ ตัว</p> <p>ท่อทองแดงไปกลับหุ้มฉนวนยาว ๔ เมตร</p> <p>สายไฟยาวไม่เกิน ๑๕ เมตร</p> <p>๘) ค่าติดตั้งเครื่องปรับอากาศ (กรณีต้องการแสดงค่าติดตั้งแยกจากราคาเครื่องปรับอากาศ)</p> <p>(๓) ชนิดติดผนัง</p> <p>ขนาด ๑๒,๐๐๐ - ๒๔,๐๐๐ บีทียู ๓,๐๐๐ บาท</p> <p>จัดซื้อตามราคามาตรฐานครุภัณฑ์ สำนักงานงบประมาณ ธันวาคม ๒๕๖๓</p>	๒๕,๕๐๐	๒๕,๕๐๐	๒๕,๕๐๐	๒๕,๕๐๐	๒๕,๕๐๐	อบจ.ลำปาง (กองยุทธศาสตร์ และงบประมาณ) ศูนย์เทคโนโลยี สารสนเทศฯ
๔๘	บริหารงานทั่วไป	ค่าครุภัณฑ์ ที่ดินและ สิ่งก่อสร้าง	ครุภัณฑ์คอมพิวเตอร์	<p>เพื่อจัดซื้อเครื่องคอมพิวเตอร์แม่ข่าย แบบที่ ๑ จำนวน ๑ เครื่อง ราคา ๑๓๐,๐๐๐ บาท</p> <p>มีคุณลักษณะพื้นฐานดังนี้</p> <ul style="list-style-type: none"> - มีหน่วยประมวลผลกลาง (CPU) แบบ ๘ แกนหลัก (๘ core) หรือดีกว่า <p>สำหรับคอมพิวเตอร์แม่ข่าย (Server) โดยเฉพาะและมีความเร็วสัญญาณนาฬิกา</p> <p>พื้นฐานไม่น้อยกว่า ๒.๑ GHz จำนวนไม่น้อยกว่า ๑ หน่วย</p> <ul style="list-style-type: none"> - หน่วยประมวลผลกลาง (CPU) รองรับการประมวลผลแบบ ๖๔ bit <p>มีหน่วยความจำแบบ Cache Memory รวมในระดับ (Level) เดียวกันไม่น้อยกว่า ๑๑ MB</p> <ul style="list-style-type: none"> - มีหน่วยความจำหลัก (RAM) ชนิด ECC DDR๔ หรือดีกว่า มีขนาดไม่น้อยกว่า ๑๖ GB - สนับสนุนการทำงาน RAID ไม่น้อยกว่า RAID ๐, ๑, ๕ 	๑๓๐,๐๐๐	๑๓๐,๐๐๐	๑๓๐,๐๐๐	๑๓๐,๐๐๐	๑๓๐,๐๐๐	อบจ.ลำปาง (กองยุทธศาสตร์ และงบประมาณ) ศูนย์เทคโนโลยี สารสนเทศฯ

ที่	แผนงาน	หมวด	ประเภท	เป้าหมาย (ผลผลิตของครุภัณฑ์)	งบประมาณ					หน่วยงาน รับผิดชอบหลัก
					พ.ศ.๒๕๖๖	พ.ศ.๒๕๖๗	พ.ศ.๒๕๖๘	พ.ศ.๒๕๖๙	พ.ศ.๒๕๗๐	
๔๙	บริหารงานทั่วไป	ค่าครุภัณฑ์ ที่ดินและ สิ่งก่อสร้าง	ครุภัณฑ์คอมพิวเตอร์	<p>- มีหน่วยจัดเก็บข้อมูล ชนิด SCSI หรือ SAS หรือ SATA ที่มีความเร็วรอบไม่น้อยกว่า ๗,๒๐๐ รอบต่อวินาทีหรือ ชนิด Solid State Drive หรือดีกว่า ขนาดความจุไม่น้อยกว่า ๒๐๐ GB จำนวนไม่น้อยกว่า ๒ หน่วย</p> <p>- มีDVD-ROM หรือดีกว่า แบบติดตั้งภายใน (Internal) หรือภายนอก (External) จำนวน ๑ หน่วย</p> <p>- มีช่องเชื่อมต่อระบบเครือข่าย (Network Interface) แบบ ๑๐/๑๐๐/๑๐๐๐ Base-T หรือดีกว่า จำนวนไม่น้อยกว่า ๒ ช่อง</p> <p>- มีจอแสดงผลภาพขนาดไม่น้อยกว่า ๑๗ นิ้ว จำนวน ๑ หน่วย</p> <p>- มีPower Supply แบบ Redundant หรือ Hot Swap จำนวน ๒ หน่วย</p> <p>จัดซื้อตามเกณฑ์ราคากลางและคุณลักษณะพื้นฐานการจัดหาอุปกรณ์ และระบบคอมพิวเตอร์ ของกระทรวงดิจิทัลเพื่อเศรษฐกิจและสังคม ณ วันที่ ๑๒ พฤษภาคม ๒๕๖๓</p>						
				<p>เพื่อจัดซื้ออุปกรณ์กระจายสัญญาณ (L๒ Switch) ขนาด ๒๔ ช่อง แบบที่ ๑ จำนวน ๑ เครื่อง ราคา ๖,๐๐๐ บาท</p> <p>มีคุณลักษณะพื้นฐานดังนี้</p> <p>- มีลักษณะการทำงานไม่น้อยกว่า Layer ๒ ของ OSI Model</p> <p>- มีช่องเชื่อมต่อระบบเครือข่าย (Network Interface) แบบ ๑๐/๑๐๐/๑๐๐๐ Base-T หรือดีกว่า จำนวนไม่น้อยกว่า ๒๔ ช่อง</p> <p>- มีสัญญาณไฟแสดงสถานะของการทำงานช่องเชื่อมต่อระบบเครือข่ายทุกช่อง</p> <p>จัดซื้อตามเกณฑ์ราคากลางและคุณลักษณะพื้นฐานการจัดหาอุปกรณ์ และระบบคอมพิวเตอร์ ของกระทรวงดิจิทัลเพื่อเศรษฐกิจและสังคม ณ วันที่ ๑๒ พฤษภาคม ๒๕๖๓</p>	๖,๐๐๐	๖,๐๐๐	๖,๐๐๐	๖,๐๐๐	๖,๐๐๐	<p>อบจ.ลำปาง (กองยุทธศาสตร์ และงบประมาณ) ศูนย์เทคโนโลยี สารสนเทศฯ</p>
๕๐	บริหารงานทั่วไป	ค่าครุภัณฑ์ ที่ดินและ สิ่งก่อสร้าง	ครุภัณฑ์คอมพิวเตอร์	<p>เพื่อจัดซื้ออุปกรณ์กระจายสัญญาณไร้สาย(Access Point) แบบที่ ๑ จำนวน ๑ เครื่อง ราคา ๕,๔๐๐ บาท มีคุณลักษณะพื้นฐานดังนี้</p> <p>- สามารถใช้งานตามมาตรฐาน (IEEE ๘๐๒.๑๑b, g, n, ac) ได้เป็นอย่างดี</p> <p>- สามารถทำงานที่คลื่นความถี่ ๒.๔ GHz และ ๕ GHz</p> <p>- สามารถเข้ารหัสข้อมูลตามมาตรฐาน WPA และ WPA๒ ได้เป็นอย่างดี</p> <p>- มีช่องเชื่อมต่อระบบเครือข่าย (Network Interface) แบบ ๑๐/๑๐๐/๑๐๐๐ Base-T หรือดีกว่า จำนวน ไม่น้อยกว่า ๑ ช่อง</p> <p>- สามารถทำงานได้ตามมาตรฐาน IEEE ๘๐๒.๓af หรือ IEEE ๘๐๒.๓at (Power over Ethernet)</p>	๕,๔๐๐	๕,๔๐๐	๕,๔๐๐	๕,๔๐๐	๕,๔๐๐	<p>อบจ.ลำปาง (กองยุทธศาสตร์ และงบประมาณ) ศูนย์เทคโนโลยี สารสนเทศฯ</p>

ที่	แผนงาน	หมวด	ประเภท	เป้าหมาย (ผลผลิตของครุภัณฑ์)	งบประมาณ					หน่วยงาน รับผิดชอบหลัก
					พ.ศ.๒๕๖๖	พ.ศ.๒๕๖๗	พ.ศ.๒๕๖๘	พ.ศ.๒๕๖๙	พ.ศ.๒๕๗๐	
๕๑	บริหารงานทั่วไป	ค่าครุภัณฑ์ ที่ดินและ สิ่งก่อสร้าง	ครุภัณฑ์คอมพิวเตอร์	<p>- สามารถบริหารจัดการอุปกรณ์ผ่านทางโปรแกรม Web Browser ได้</p> <p>จัดซื้อตามเกณฑ์ราคากลางและคุณลักษณะพื้นฐานการจัดหาอุปกรณ์ และระบบคอมพิวเตอร์ ของกระทรวงดิจิทัลเพื่อเศรษฐกิจและสังคม ณ วันที่ ๑๒ พฤษภาคม ๒๕๖๓</p> <p>เพื่อจัดซื้อเครื่องคอมพิวเตอร์ All In One สำหรับงานประมวลผล จำนวน ๒ เครื่อง ๆ ละ ๒๓,๐๐๐ บาท</p> <p>มีคุณลักษณะพื้นฐานดังนี้</p> <ul style="list-style-type: none"> - มีหน่วยประมวลผลกลาง (CPU) ไม่น้อยกว่า ๔ แกนหลัก (๔ core) <p>โดยมีความเร็วสัญญาณนาฬิกาพื้นฐานไม่น้อยกว่า ๑.๖ GHz และมีเทคโนโลยีเพิ่ม สัญญาณนาฬิกาได้ในกรณีที่ต้องใช้ความสามารถใน การประมวลผลสูง จำนวน ๑ หน่วย</p> <ul style="list-style-type: none"> - หน่วยประมวลผลกลาง (CPU) มีหน่วยความจำแบบ Cache Memory <p>รวมในระดับ (Level) เดียวกัน ขนาดไม่น้อยกว่า ๖ MB</p> <ul style="list-style-type: none"> - มีหน่วยประมวลผลเพื่อแสดงภาพ โดยมีคุณลักษณะอย่างใดอย่างหนึ่ง หรือดีกว่า ดังนี้ <ol style="list-style-type: none"> ๑) มีหน่วยประมวลผลเพื่อแสดงภาพติดตั้งอยู่บนแผงวงจรหลักที่มีความสามารถในการใช้ หน่วยความจำแยกจากหน่วยความจำหลักขนาดไม่น้อยกว่า ๒ GB ๒) มีหน่วยประมวลผลเพื่อแสดงภาพที่มีความสามารถในการใช้หน่วยความจำหลักในการแสดง ภาพขนาดไม่น้อยกว่า ๒ GB <ul style="list-style-type: none"> - มีหน่วยความจำหลัก (RAM) ชนิด DDR๔ หรือดีกว่า มีขนาดไม่น้อยกว่า ๔ GB - มีหน่วยจัดเก็บข้อมูล ชนิด SATA หรือดีกว่า ขนาดความจุไม่น้อยกว่า ๑ TB <p>หรือ ชนิด Solid State Drive ขนาดความจุไม่น้อยกว่า ๒๕๐ GB จำนวน ๑ หน่วย</p> <ul style="list-style-type: none"> - มี DVD-RW หรือดีกว่า แบบติดตั้งภายใน (Internal) หรือภายนอก (External) จำนวน ๑ หน่วย - มีช่องเชื่อมต่อระบบเครือข่าย (Network Interface) แบบ ๑๐/๑๐๐/๑๐๐๐ Base-T หรือดีกว่า จำนวนไม่น้อยกว่า ๑ ช่อง - มีช่องเชื่อมต่อ (Interface) แบบ USB ๒.๐ หรือดีกว่า ไม่น้อยกว่า ๓ ช่อง - มีแป้นพิมพ์และเมาส์ - มีจอแสดงผลในตัว และมีขนาดไม่น้อยกว่า ๒๑ นิ้ว ความละเอียดแบบ FHD (๑๙๒๐x๑๐๘๐) - สามารถใช้งาน Wi-Fi (IEEE ๘๐๒.๑๑b, g, n, ac) และ Bluetooth <p>จัดซื้อตามเกณฑ์ราคากลางและคุณลักษณะพื้นฐานการจัดหาอุปกรณ์ และระบบคอมพิวเตอร์ ของกระทรวงดิจิทัลเพื่อเศรษฐกิจและสังคม ณ วันที่ ๑๒ พฤษภาคม ๒๕๖๓</p>	๔๖,๐๐๐	๔๖,๐๐๐	๔๖,๐๐๐	๔๖,๐๐๐	๔๖,๐๐๐	อบจ.ลำปาง (กองยุทธศาสตร์ และงบประมาณ) ศูนย์เทคโนโลยี สารสนเทศฯ

ที่	แผนงาน	หมวด	ประเภท	เป้าหมาย (ผลผลิตของครุภัณฑ์)	งบประมาณ					หน่วยงาน รับผิดชอบหลัก
					พ.ศ.๒๕๖๖	พ.ศ.๒๕๖๗	พ.ศ.๒๕๖๘	พ.ศ.๒๕๖๙	พ.ศ.๒๕๗๐	
๕๒	บริหารงานทั่วไป	ค่าครุภัณฑ์ ที่ดินและสิ่งก่อสร้าง	ครุภัณฑ์คอมพิวเตอร์	<p>เพื่อจัดซื้อเครื่องสำรองไฟฟ้า ขนาด ๓ kVA จำนวน ๑ เครื่อง ราคา ๓๒,๐๐๐ บาท</p> <p>มีคุณลักษณะพื้นฐาน ดังนี้</p> <ul style="list-style-type: none"> - มีกำลังไฟฟ้านอกไม่น้อยกว่า ๓ kVA (๒,๑๐๐ Watts) - มีช่วงแรงดันไฟฟ้า Input (VAC) ไม่น้อยกว่า ๒๒๐+/-๒๕% ๑๙๕ - ๒๔๕ - มีช่วงแรงดันไฟฟ้า Output (VAC) ไม่มากกว่า ๒๒๐+/-๕% ๒๑๕ - ๒๒๕ - สามารถสำรองไฟฟ้าที่ Full Load ได้ไม่น้อยกว่า ๕ นาที <p>จัดซื้อตามเกณฑ์ราคากลางและคุณลักษณะพื้นฐานการจัดหาอุปกรณ์และระบบคอมพิวเตอร์ ของกระทรวงดิจิทัลเพื่อเศรษฐกิจและสังคม ณ วันที่ ๑๒ พฤษภาคม ๒๕๖๓</p>	๓๒,๐๐๐	๓๒,๐๐๐	๓๒,๐๐๐	๓๒,๐๐๐	๓๒,๐๐๐	อบจ.ลำปาง (กองยุทธศาสตร์และงบประมาณ) ศูนย์เทคโนโลยีสารสนเทศฯ
๕๓	บริหารงานทั่วไป	ค่าครุภัณฑ์ ที่ดินและสิ่งก่อสร้าง	ครุภัณฑ์คอมพิวเตอร์	<p>เพื่อจัดซื้อเครื่องสำรองไฟฟ้า ขนาด ๘๐๐ VA จำนวน ๒ เครื่อง ๆ ละ ๒,๕๐๐ บาท</p> <p>มีคุณลักษณะพื้นฐานดังนี้</p> <ul style="list-style-type: none"> - มีกำลังไฟฟ้านอกไม่น้อยกว่า ๘๐๐ VA (๘๘๐ Watts) - สามารถสำรองไฟฟ้าได้ไม่น้อยกว่า ๑๕ นาที <p>จัดซื้อตามเกณฑ์ราคากลางและคุณลักษณะพื้นฐานการจัดหาอุปกรณ์และระบบคอมพิวเตอร์ ของกระทรวงดิจิทัลเพื่อเศรษฐกิจและสังคม ณ วันที่ ๑๒ พฤษภาคม ๒๕๖๓</p>	๕,๐๐๐	๕,๐๐๐	๕,๐๐๐	๕,๐๐๐	๕,๐๐๐	อบจ.ลำปาง (กองยุทธศาสตร์และงบประมาณ) ศูนย์เทคโนโลยีสารสนเทศฯ
๕๔	บริหารงานทั่วไป	ค่าครุภัณฑ์ ที่ดินและสิ่งก่อสร้าง	ครุภัณฑ์โฆษณาและเผยแพร่	<p>เพื่อจัดซื้อLED TV ขนาดไม่น้อยกว่า ๘๕ นิ้ว พร้อมวัสดุอุปกรณ์ครบชุด จำนวน ๑ เครื่อง ราคา ๑๕๐,๐๐๐ บาท</p> <p>มีคุณลักษณะพื้นฐานดังนี้</p> <ul style="list-style-type: none"> - LED Smart TV ขนาดไม่น้อยกว่า ๘๕ นิ้ว - เครื่องรับโทรทัศน์แบบ Smart TV - จอภาพลักษณะแบนราบ ขนาดแสดงผลไม่น้อยกว่า ๘๕ นิ้ว - ระบบภาพ:UHD/๔K RESOLUTION ๓๘๔๐ x ๒๑๖๐ PIXELS หรือดีกว่า - RESPONSE TIME : ๑ ms หรือดีกว่า - CONTRAST RATIO: ๑ M หรือดีกว่า - BRIGHTNESS(CD/M): ๕๐๐ CD/M หรือดีกว่า - ช่องเชื่อมต่อ: USB อย่างน้อย ๒ ช่อง , HDMI อย่างน้อย ๔ ช่อง, COMPOSITE ๑ ช่อง LAN ๑ ช่อง ช่องต่อหูฟัง ๑ ช่อง - มีชุดติดตั้งสำหรับแขวนผนัง 	๑๕๐,๐๐๐	๑๕๐,๐๐๐	๑๕๐,๐๐๐	๑๕๐,๐๐๐	๑๕๐,๐๐๐	อบจ.ลำปาง (กองยุทธศาสตร์และงบประมาณ) ศูนย์เทคโนโลยีสารสนเทศฯ

ที่	แผนงาน	หมวด	ประเภท	เป้าหมาย (ผลผลิตของครุภัณฑ์)	งบประมาณ					หน่วยงาน รับผิดชอบหลัก
					พ.ศ.๒๕๖๖	พ.ศ.๒๕๖๗	พ.ศ.๒๕๖๘	พ.ศ.๒๕๖๙	พ.ศ.๒๕๗๐	
๕๕	บริหารงานทั่วไป	ค่าครุภัณฑ์ ที่ดินและ สิ่งก่อสร้าง	ครุภัณฑ์โฆษณาและเผยแพร่	<ul style="list-style-type: none"> - รับประกันอุปกรณ์ ไม่น้อยกว่า ๑ ปี - จัดซื้อตามราคาท้องตลาด เนื่องจากไม่ปรากฏในบัญชีมาตรฐานครุภัณฑ์ของ สำนักงบประมาณ 	120,000	120,000	120,000	120,000	120,000	อบจ.ลำปาง (กองยุทธศาสตร์ และงบประมาณ) ศูนย์เทคโนโลยี สารสนเทศฯ
				<ul style="list-style-type: none"> เพื่อจัดซื้อชุดไม้ประชุม ๑ ประธาน ๑๐ ผู้ร่วมประชุมพร้อมระบบควบคุม จำนวน ๑ ชุด ราคา ๑๒๐,๐๐๐ บาท - เครื่องควบคุมไมโครโฟนประชุม จำนวน ๑ เครื่อง สามารถรองรับ ไม้ประชุมได้ไม่น้อยกว่า ๒๐ ชุด - ไม้ประชุม สำหรับประธาน ๑ ชุด - ไม้ประชุม สำหรับผู้ร่วมประชุม ๑๐ ชุด - มิกเซอร์แอมป์ กำลังขับไม่น้อยกว่า ๑๐๐ วัตต์ - ลำโพงติดผนังขนาด ๘ นิ้ว ขนาดไม่น้อยกว่า ๑๘๐ วัตต์ ๒ ตัว - มีสายสัญญาณเชื่อมต่อครบตามจำนวนอุปกรณ์ - รับประกันอุปกรณ์ อย่างน้อย ๑ ปี - จัดซื้อตามราคาท้องตลาด เนื่องจากไม่ปรากฏในบัญชีมาตรฐานครุภัณฑ์ของ สำนักงบประมาณ 						
๕๖	บริหารงานทั่วไป	ค่าครุภัณฑ์ ที่ดินและ สิ่งก่อสร้าง	ครุภัณฑ์โฆษณาและเผยแพร่	<ul style="list-style-type: none"> เพื่อจัดซื้อระบบ VDO Conference สำหรับการประชุมไม่น้อยกว่า ๑๒ คน จำนวน ๑ ชุด ราคา ๕๐,๐๐๐ บาท มีคุณลักษณะพื้นฐานดังนี้ - เป็นอุปกรณ์ที่ใช้สำหรับการประชุมทางไกลผ่านระบบอินเทอร์เน็ต รองรับผู้ร่วมประชุมได้ไม่น้อยกว่า ๑๒ คน - มีกล้องวิดีโอความละเอียดไม่น้อยกว่า FullHD ๑๐๘๐p ๓๐ fps - มีระบบชุมภาพแบบบอดิคอล ไม่น้อยกว่า ๑๐ เท่า - มุมมองไม่ต่ำกว่า ๙๐ องศา - สามารถปรับ แพน +/- ๙๐° หรือดีกว่า ปรับก้มเงย +/- ๓๕° หรือดีกว่า - มีระบบไฟกัลลัดในมิติ - มีระบบควบคุมระยะไกล - รองรับมาตรฐานการเข้ารหัสวิดีโอ H.๒๖๔ - รองรับระบบปฏิบัติการคอมพิวเตอร์ Windows และ Mac OS - รองรับการเชื่อมต่อแบบ USB ๒.๐ - มีชุดลำโพง - มีระบบไมโครโฟนรับเสียงได้หลายทิศทางรับรองการใช้งานร่วมกับระบบ 	50,000	50,000	50,000	50,000	50,000	อบจ.ลำปาง (กองยุทธศาสตร์ และงบประมาณ) ศูนย์เทคโนโลยี สารสนเทศฯ

ที่	แผนงาน	หมวด	ประเภท	เป้าหมาย (ผลผลิตของครุภัณฑ์)	งบประมาณ					หน่วยงาน รับผิดชอบหลัก
					พ.ศ.๒๕๖๖	พ.ศ.๒๕๖๗	พ.ศ.๒๕๖๘	พ.ศ.๒๕๖๙	พ.ศ.๒๕๗๐	
๕๗	การศึกษา	ค่าครุภัณฑ์ ที่ดินและ สิ่งก่อสร้าง	ครุภัณฑ์สำนักงาน	WebEx,Teams,Zoom,Meet หรือระบบอื่นๆ ที่รองรับกล้อง USB - มีการรับประกันอุปกรณ์ไม่น้อยกว่า ๑ ปี - จัดซื้อตามราคาท้องตลาด เนื่องจากไม่ปรากฏในบัญชีมาตรฐานครุภัณฑ์ของ สำนักงบประมาณ จัดซื้อโต๊ะประชุมพร้อมเก้าอี้ประชุม ขนาด ๒๐ ที่นั่ง จำนวน ๑ ชุด ประกอบด้วยโต๊ะประชุมและเก้าอี้จำนวน ๒๐ - จัดซื้อตามราคาท้องตลาด เนื่องจากไม่ปรากฏในบัญชีมาตรฐานครุภัณฑ์ของ สำนักงบประมาณ	๙๑,๒๐๐	๙๑,๒๐๐	๙๑,๒๐๐	๙๑,๒๐๐	๙๑,๒๐๐	อบจ.ลำปาง (โรงเรียนอแก้ววิทยา)
๕๘	การศึกษา	ค่าครุภัณฑ์ ที่ดินและ สิ่งก่อสร้าง	ครุภัณฑ์สำนักงาน	จัดซื้อโต๊ะประชุมพร้อมเก้าอี้ประชุม ขนาด ๑๒ ที่นั่ง จำนวน ๑ ชุด - จัดซื้อตามราคาท้องตลาด เนื่องจากไม่ปรากฏในบัญชีมาตรฐานครุภัณฑ์ของ สำนักงบประมาณ	๒๕,๐๐๐	๒๕,๐๐๐	๒๕,๐๐๐	๒๕,๐๐๐	๒๕,๐๐๐	อบจ.ลำปาง (โรงเรียนอแก้ววิทยา)
๕๙	การศึกษา	ค่าครุภัณฑ์ ที่ดินและ สิ่งก่อสร้าง	ครุภัณฑ์สำนักงาน	จัดซื้อขาเข็นทีวีแบบขาตั้ง แบบมีล้อเลื่อน จำนวน ๙ ตัว ตัวละ ๔,๕๐๐ บาท - จัดซื้อตามราคาท้องตลาด เนื่องจากไม่ปรากฏในบัญชีมาตรฐานครุภัณฑ์ของ สำนักงบประมาณ	๔๐,๕๐๐	๔๐,๕๐๐	๔๐,๕๐๐	๔๐,๕๐๐	๔๐,๕๐๐	อบจ.ลำปาง (โรงเรียนอแก้ววิทยา)
๖๐	การศึกษา	ค่าครุภัณฑ์ ที่ดินและ สิ่งก่อสร้าง	ครุภัณฑ์สำนักงาน	จัดซื้อเก้าอี้เนกประสงค์ จำนวน ๓๐ ตัว ๆ ละ ๑,๑๐๐ บาท - จัดซื้อตามราคาท้องตลาด เนื่องจากไม่ปรากฏในบัญชีมาตรฐานครุภัณฑ์ของ สำนักงบประมาณ	๓๓,๐๐๐	๓๓,๐๐๐	๓๓,๐๐๐	๓๓,๐๐๐	๓๓,๐๐๐	อบจ.ลำปาง (โรงเรียนอแก้ววิทยา)
๖๑	การศึกษา	ค่าครุภัณฑ์ ที่ดินและ สิ่งก่อสร้าง	ครุภัณฑ์สำนักงาน	จัดซื้อเก้าอี้พลาสติก จำนวน ๑๐๐ ตัว ๆ ละ ๒๕๐ บาท - จัดซื้อตามราคาท้องตลาด เนื่องจากไม่ปรากฏในบัญชีมาตรฐานครุภัณฑ์ของ สำนักงบประมาณ	๒๕,๐๐๐	๒๕,๐๐๐	๒๕,๐๐๐	๒๕,๐๐๐	๒๕,๐๐๐	อบจ.ลำปาง (โรงเรียนอแก้ววิทยา)

ที่	แผนงาน	หมวด	ประเภท	เป้าหมาย (ผลผลิตของครุภัณฑ์)	งบประมาณ					หน่วยงาน รับผิดชอบหลัก
					พ.ศ.๒๕๖๖	พ.ศ.๒๕๖๗	พ.ศ.๒๕๖๘	พ.ศ.๒๕๖๙	พ.ศ.๒๕๗๐	
๖๒	การศึกษา	ค่าครุภัณฑ์ ที่ดินและ สิ่งก่อสร้าง	ครุภัณฑ์สำนักงาน	จัดซื้อโต๊ะเหล็ก ขนาด ๔ ฟุต พร้อมกระจก จำนวน ๙ ตัว ตัวละ ๖,๙๐๐ บาท - จัดซื้อตามราคาท้องตลาด เนื่องจากไม่ปรากฏในบัญชีมาตรฐานครุภัณฑ์ของ สำนักงานงบประมาณ	๖๒,๑๐๐	๖๒,๑๐๐	๖๒,๑๐๐	๖๒,๑๐๐	๖๒,๑๐๐	อบจ.ลำปาง (โรงเรียนวอแก้ววิทยา)
๖๓	การศึกษา	ค่าครุภัณฑ์ ที่ดินและ สิ่งก่อสร้าง	ครุภัณฑ์สำนักงาน	จัดซื้อเก้าอี้พนักพิงต่ำ จำนวน ๙ ตัว ตัวละ ๓,๔๕๐ บาท - จัดซื้อตามราคาท้องตลาด เนื่องจากไม่ปรากฏในบัญชีมาตรฐานครุภัณฑ์ของ สำนักงานงบประมาณ	๓๑,๐๕๐	๓๑,๐๕๐	๓๑,๐๕๐	๓๑,๐๕๐	๓๑,๐๕๐	อบจ.ลำปาง (โรงเรียนวอแก้ววิทยา)
๖๔	การศึกษา	ค่าครุภัณฑ์ ที่ดินและ สิ่งก่อสร้าง	ครุภัณฑ์สำนักงาน	จัดซื้อโต๊ะพับเอนกประสงค์ จำนวน ๑๐ ตัว uly ๓,๔๐๐ บาท ขนาด ๑,๘๓๐(W) x ๖๐๕ (D) x ๗๓๗ (H) - จัดซื้อตามราคาท้องตลาด เนื่องจากไม่ปรากฏในบัญชีมาตรฐานครุภัณฑ์ของ สำนักงานงบประมาณ	๓๔,๐๐๐	๓๔,๐๐๐	๓๔,๐๐๐	๓๔,๐๐๐	๓๔,๐๐๐	อบจ.ลำปาง (โรงเรียนวอแก้ววิทยา)
๖๕	การศึกษา	ค่าครุภัณฑ์ ที่ดินและ สิ่งก่อสร้าง	ครุภัณฑ์สำนักงาน	จัดซื้อเครื่องปรับอากาศแบบแยกส่วน ขนาด ๒๖,๐๐๐ BTU จำนวน ๔ เครื่อง uly ละ ๓๖,๒๐๐ บาท บัญชีราคามาตรฐานครุภัณฑ์ เดือน ธันวาคม ๒๕๖๓	๑๔๔,๘๐๐	๑๔๔,๘๐๐	๑๔๔,๘๐๐	๑๔๔,๘๐๐	๑๔๔,๘๐๐	อบจ.ลำปาง (โรงเรียนวอแก้ววิทยา)
๖๖	การศึกษา	ค่าครุภัณฑ์ ที่ดินและ สิ่งก่อสร้าง	ครุภัณฑ์การแพทย์	จัดซื้อเตียงพยาบาล จำนวน ๒ เตียง uly ละ ๒,๑๐๐ บาท บัญชีราคามาตรฐานครุภัณฑ์ เดือน ธันวาคม ๒๕๖๓	๔,๒๐๐	๔,๒๐๐	๔,๒๐๐	๔,๒๐๐	๔,๒๐๐	อบจ.ลำปาง (โรงเรียนวอแก้ววิทยา)
๖๗	เคหะและชุมชน	ค่าครุภัณฑ์ ที่ดินและ สิ่งก่อสร้าง	ครุภัณฑ์ก่อสร้าง	ค่าจัดซื้อรถตักหน้าขุดหลังชนิดขับเคลื่อน ๔ ล้อ จำนวน ๒ คัน ๑) เป็นรถตักหน้าขุดหลัง (Loader Backhoe) ชนิดล้อยาง ๔ ล้อ ติดบั้งก็สำหรับ ตักหน้ารถและบั้งก็ขุดด้านหลัง ควบคุมด้วยระบบไฮดรอลิก ๒) ใช้เครื่องยนต์ดีเซล ๔ จังหวะ มีกำลังไม่น้อยกว่า ๙๐ แรงม้า ที่รอบเครื่องยนต์ ไม่เกิน ๒,๒๐๐ รอบต่อนาทีระบายความร้อนด้วยน้ำ ๓) ระบบถ่ายทอตกำลังแบบ Hydrostatic หรือแบบ Torque Converter ๔) ระบบบังคับลิ้นแบบ Hydrostatic หรือ Hydraulic ๕) บั้งก็ตัก (๑) ขุดบั้งก็ตัก ติดตั้งอยู่หน้ารถ ควบคุมโดยระบบไฮดรอลิก (๒) ขนาดความจุของบั้งก็ไม่น้อยกว่า ๐.๘๕ ลูกบาศก์เมตร (๓) ความสูงจากพื้นดินถึงสลักบั้งก็ขณะยกสูงสุดไม่น้อยกว่า ๓.๓๐ เมตร	๗,๐๔๐,๐๐๐	๗,๐๔๐,๐๐๐	๗,๐๔๐,๐๐๐	๗,๐๔๐,๐๐๐	๗,๐๔๐,๐๐๐	อบจ.ลำปาง (กองสาธารณสุข)

ที่	แผนงาน	หมวด	ประเภท	เป้าหมาย (ผลผลิตของครุภัณฑ์)	งบประมาณ					หน่วยงาน รับผิดชอบหลัก
					พ.ศ.๒๕๖๖	พ.ศ.๒๕๖๗	พ.ศ.๒๕๖๘	พ.ศ.๒๕๖๙	พ.ศ.๒๕๗๐	
				๖) บั๊นท์ชุด (๑) ชุดบั๊นท์ชุดติดตั้งอยู่ด้านหลังรถ มีขาข่ายันทำให้รถมั่นคง ขณะขุดดิน ควบคุมด้วยระบบไฮดรอลิก (๒) ขนาดความกว้างของบั๊นท์ชุด ไม่น้อยกว่า ๖๐๐ มิลลิเมตร (๓) ความจุของบั๊นท์ไม่น้อยกว่า ๐.๑๕ ลูกบาศก์เมตร (๔) มีระยะขุดไกลได้ไม่น้อยกว่า ๕,๓๐๐ มิลลิเมตร (๕) มีระยะขุดลึกได้ไม่น้อยกว่า ๔,๐๐๐ มิลลิเมตร ๗) มีน้ำหนักใช้งาน (Operating Weight) ไม่น้อยกว่า ๖,๕๐๐ กิโลกรัม ๘) หลังคากันแดดแบบ Rops Canopy ตามมาตรฐานโรงงานผู้ผลิต ๙) ระบบไฟฟ้า ๑๒ โวลต์ ๑๐) อุปกรณ์ประกอบ (๑) มีมอเตอร์บอกซ์ชั่วโมงการทำงานของเครื่องจักรกล (๒) เกจวัดอุณหภูมิของเครื่องยนต์หรือสัญญาณ (๓) มีสัญญาณไฟเตือนความดันน้ำมันเครื่อง และไฟชาร์ตแบตเตอรี่ (๔) มีเก็บบอกะดับน้ำมันเชื้อเพลิง (๕) มีประแจสำหรับถอดใส่กรองทุกระบบ จำนวน ๑ ชุด (๖) แม่แรงไฮดรอลิก ขนาดเหมาะสมกับตัวเครื่องจักร จำนวน ๑ ชุด (๗) หมวกนิรภัยสำหรับพนักงานขับ จำนวน ๒ ชุด (๘) กระบอกอัดจาระบีจำนวน ๑ ชุด (๙) เครื่องมือประจำรถ จำนวน ๑ ชุด (๑๐) ชุดประแจบล็อกสำหรับใช้กับรถจะต้องมีไม่น้อยกว่า ๑๐ ขนาดตั้งแต่ขนาด ๑๔ ถึง ๒๔ มิลลิเมตร จำนวน ๑ ชุด และอุปกรณ์การขันพร้อมกล่องเหล็ก (๑๑) ชุดประแจปากตายสำหรับใช้กับรถจะต้องมีไม่น้อยกว่า ๑๐ ขนาด ตั้งแต่ขนาด ๑๒ ถึง ๓๒ มิลลิเมตร จำนวน ๑ ชุด (๑๒) มีสัญญาณและอุปกรณ์อื่น ๆ ตามมาตรฐานโรงงานผู้ผลิต (๑๓) สัญญาณไฟฉุกเฉินสีเหลืองหมุนรอบตัว ขนาดเส้นผ่าศูนย์กลาง ไม่น้อยกว่า ๑๕๐ มิลลิเมตร ติดตั้งบนหัวแก้ง จำนวน ๑ ชุด (๑๔) หนังสือคู่มือ จำนวน ๑ ชุด ประกอบด้วยคู่มือการใช้(Operation Manual) คู่มือการซ่อม (Shop Manual) และคู่มือการสั่งอะไหล่ (Parts Book						

ที่	แผนงาน	หมวด	ประเภท	เป้าหมาย (ผลผลิตของครุภัณฑ์)	งบประมาณ					หน่วยงาน รับผิดชอบหลัก
					พ.ศ.๒๕๖๖	พ.ศ.๒๕๖๗	พ.ศ.๒๕๖๘	พ.ศ.๒๕๖๙	พ.ศ.๒๕๗๐	
๖๘	อุตสาหกรรมและการโยธา	ค่าครุภัณฑ์ ที่ดินและ สิ่งก่อสร้าง	ครุภัณฑ์ก่อสร้าง	ค่าจัดซื้อเครื่องตบดิน จำนวน ๑ เครื่อง โดยมีรายละเอียดดังนี้ ๑.ใช้เครื่องยนต์เบนซิน ๒.น้ำหนักของเครื่องตบไม่น้อยกว่า ๘๐ กิโลกรัม ๓.แรงบดอัดไม่น้อยกว่า ๕ ตัน ๔. ความเร็วในการตบดินไม่น้อยกว่า ๕,๐๐๐ ครั้งต่อนาที จัดซื้อตามบัญชีราคามาตรฐานครุภัณฑ์ เดือน ธันวาคม ๒๕๖๓	๒๑,๐๐๐	๒๑,๐๐๐	๒๑,๐๐๐	๒๑,๐๐๐	๒๑,๐๐๐	อบจ.ลำปาง (กองช่าง)

๒. บัญชีโครงการพัฒนา

บัญชีสรุปโครงการพัฒนาจากส่วนราชการภายในองค์การบริหารส่วนจังหวัดลำปางเพื่อบรรจุใน
แผนพัฒนาองค์การบริหารส่วนจังหวัดลำปาง (พ.ศ.๒๕๖๖ - ๒๕๗๐)

ยุทธศาสตร์	ปีงบประมาณ พ.ศ.๒๕๖๖		ปีงบประมาณ พ.ศ.๒๕๖๗		ปีงบประมาณ พ.ศ.๒๕๖๘		ปีงบประมาณ พ.ศ.๒๕๖๙		ปีงบประมาณ พ.ศ.๒๕๗๐		รวม ๕ ปีงบประมาณ (พ.ศ.๒๕๖๖-๒๕๗๐)	
	จำนวนโครงการ	งบประมาณ (บาท)	จำนวนโครงการ	งบประมาณ (บาท)	จำนวนโครงการ	งบประมาณ (บาท)	จำนวนโครงการ	งบประมาณ (บาท)	จำนวนโครงการ	งบประมาณ (บาท)	จำนวนโครงการ	งบประมาณ (บาท)
๑ ยุทธศาสตร์ส่งเสริมคุณภาพชีวิตที่อย่างทั่วถึงและเท่าเทียม	๑๐๒	๑๙๙,๒๑๗,๘๐๐	๑๐๒	๑๙๙,๔๑๘,๒๘๐	๑๐๒	๒๔๙,๕๗๐,๐๔๐	๑๐๒	๑๙๙,๙๗๘,๓๕๐	๑๐๒	๒๔๙,๓๓๗,๑๘๐	๕๑๐	๑,๐๗๗,๕๑๙,๖๕๐
๑.๒ ส่งเสริมศักยภาพให้ประชาชนทุกช่วงวัย	๔๘	๒๑,๐๗๗,๘๐๐	๔๘	๒๑,๒๘๐,๒๘๐	๔๘	๒๑,๕๓๒,๐๔๐	๔๘	๒๑,๘๔๐,๓๕๐	๔๘	๒๒,๑๙๙,๑๘๐	๒๔๐	๑๐๗,๙๒๙,๖๕๐
แผนงานการศึกษา	๔๔	๑๖,๕๗๗,๘๐๐	๔๔	๑๖,๗๘๐,๒๘๐	๔๔	๑๗,๐๓๒,๐๔๐	๔๔	๑๗,๓๔๐,๓๕๐	๔๔	๑๗,๖๙๙,๑๘๐	๒๒๐	๘๕,๔๒๙,๖๕๐
แผนงานสังคมสงเคราะห์	๔	๔,๕๐๐,๐๐๐	๔	๔,๕๐๐,๐๐๐	๔	๔,๕๐๐,๐๐๐	๔	๔,๕๐๐,๐๐๐	๔	๔,๕๐๐,๐๐๐	๒๐	๒๒,๕๐๐,๐๐๐
๑.๓ จัดสรรงบประมาณที่จะใช้ในการลงทุนด้านสวัสดิการสังคม	๓	๒,๘๐๐,๐๐๐	๓	๒,๘๐๐,๐๐๐	๓	๒,๘๐๐,๐๐๐	๓	๒,๘๐๐,๐๐๐	๓	๒,๘๐๐,๐๐๐	๑๕	๑๔,๐๐๐,๐๐๐
แผนงานสังคมสงเคราะห์	๓	๒,๘๐๐,๐๐๐	๓	๒,๘๐๐,๐๐๐	๓	๒,๘๐๐,๐๐๐	๓	๒,๘๐๐,๐๐๐	๓	๒,๘๐๐,๐๐๐	๑๕	๑๔,๐๐๐,๐๐๐
๑.๔ จัดสรรงบประมาณที่จะใช้ในการลงทุนด้านโครงสร้างพื้นฐาน	๑๘	๑๔๐,๖๓๕,๐๐๐	๑๘	๑๔๐,๖๓๕,๐๐๐	๑๘	๑๔๐,๖๓๕,๐๐๐	๑๘	๑๔๐,๖๓๕,๐๐๐	๑๘	๑๔๐,๖๓๕,๐๐๐	๙๒	๖๑๒,๕๔๐,๐๐๐
แผนงานอุตสาหกรรมและการโยธา	๑๘	๑๔๐,๖๓๕,๐๐๐	๑๘	๑๔๐,๖๓๕,๐๐๐	๑๘	๑๔๐,๖๓๕,๐๐๐	๑๘	๑๔๐,๖๓๕,๐๐๐	๑๘	๑๔๐,๖๓๕,๐๐๐	๙๒	๖๑๒,๕๔๐,๐๐๐
๑.๕ ส่งเสริมการสาธารณสุขมูลฐานที่เน้นการดูแล ป้องกัน รักษา	๖	๕,๘๐๐,๐๐๐	๖	๕,๘๐๐,๐๐๐	๖	๕,๘๐๐,๐๐๐	๖	๕,๘๐๐,๐๐๐	๖	๕,๘๐๐,๐๐๐	๓๐	๒๙,๐๐๐,๐๐๐
แผนงานสาธารณสุข	๖	๕,๘๐๐,๐๐๐	๖	๕,๘๐๐,๐๐๐	๖	๕,๘๐๐,๐๐๐	๖	๕,๘๐๐,๐๐๐	๖	๕,๘๐๐,๐๐๐	๓๐	๒๙,๐๐๐,๐๐๐
๑.๖ พัฒนาและสนับสนุนการให้บริการด้านการศึกษา กีฬา	๑๗	๑๙,๙๐๓,๐๐๐	๑๗	๑๙,๙๐๓,๐๐๐	๑๗	๑๙,๙๐๓,๐๐๐	๑๗	๑๙,๙๐๓,๐๐๐	๑๗	๑๙,๙๐๓,๐๐๐	๘๕	๙๙,๕๑๕,๐๐๐
แผนงานการศาสนา วัฒนธรรมและนันทนาการ	๑๗	๑๙,๙๐๓,๐๐๐	๑๗	๑๙,๙๐๓,๐๐๐	๑๗	๑๙,๙๐๓,๐๐๐	๑๗	๑๙,๙๐๓,๐๐๐	๑๗	๑๙,๙๐๓,๐๐๐	๘๕	๙๙,๕๑๕,๐๐๐
๑.๗ สนับสนุนการเสริมสร้างชีวิตครอบครัวที่อบอุ่น	๗	๑,๗๐๐,๐๐๐	๗	๑,๗๐๐,๐๐๐	๗	๑,๗๐๐,๐๐๐	๗	๑,๗๐๐,๐๐๐	๗	๑,๗๐๐,๐๐๐	๓๕	๘,๕๐๐,๐๐๐
แผนงานสังคมสงเคราะห์	๒	๘๐๐,๐๐๐	๒	๘๐๐,๐๐๐	๒	๘๐๐,๐๐๐	๒	๘๐๐,๐๐๐	๒	๘๐๐,๐๐๐	๑๐	๔,๐๐๐,๐๐๐
แผนงานสร้างความเข้มแข็งของชุมชน	๕	๙๐๐,๐๐๐	๕	๙๐๐,๐๐๐	๕	๙๐๐,๐๐๐	๕	๙๐๐,๐๐๐	๕	๙๐๐,๐๐๐	๒๕	๔,๕๐๐,๐๐๐
๑.๘ ส่งเสริมและพัฒนาความเข้มแข็งของชุมชนและสังคม	๓	๒,๓๐๐,๐๐๐	๓	๒,๓๐๐,๐๐๐	๓	๕๒,๒๐๐,๐๐๐	๓	๒,๓๐๐,๐๐๐	๓	๒,๓๐๐,๐๐๐	๑๕	๖๑,๕๐๐,๐๐๐
แผนงานบริหารงานทั่วไป	๒	๓๐๐,๐๐๐	๒	๓๐๐,๐๐๐	๒	๕๐,๒๐๐,๐๐๐	๒	๓๐๐,๐๐๐	๒	๓๐๐,๐๐๐	๑๐	๕๑,๕๐๐,๐๐๐
แผนงานสังคมสงเคราะห์	๑	๒,๐๐๐,๐๐๐	๑	๒,๐๐๐,๐๐๐	๑	๒,๐๐๐,๐๐๐	๑	๒,๐๐๐,๐๐๐	๑	๒,๐๐๐,๐๐๐	๕	๑๐,๐๐๐,๐๐๐

ยุทธศาสตร์	ปีงบประมาณ พ.ศ.๒๕๖๖		ปีงบประมาณ พ.ศ.๒๕๖๗		ปีงบประมาณ พ.ศ.๒๕๖๘		ปีงบประมาณ พ.ศ.๒๕๖๙		ปีงบประมาณ พ.ศ.๒๕๗๐		รวม ๕ ปีงบประมาณ (พ.ศ.๒๕๖๖-๒๕๗๐)		
	จำนวนโครงการ	งบประมาณ (บาท)	จำนวนโครงการ	งบประมาณ (บาท)	จำนวนโครงการ	งบประมาณ (บาท)	จำนวนโครงการ	งบประมาณ (บาท)	จำนวนโครงการ	งบประมาณ (บาท)	จำนวนโครงการ	งบประมาณ (บาท)	
๒	ยุทธศาสตร์พัฒนาเศรษฐกิจเพื่อสร้างงาน สร้างรายได้ อย่างสมดุล	๒๖	๒๔๕,๙๒๐,๐๐๐	๒๖	๒๔๕,๙๒๐,๐๐๐	๒๖	๒๔๕,๙๒๐,๐๐๐	๒๗	๒๔๖,๓๗๐,๐๐๐	๑๘	๒๔๐,๓๐๐,๐๐๐	๑๒๓	๑,๒๒๔,๕๓๐,๐๐๐
	๒.๑ จัดให้มีรูปแบบการส่งเสริมพัฒนาศักยภาพของเศรษฐกิจ	๔	๑๓,๕๐๐,๐๐๐	๔	๑๓,๕๐๐,๐๐๐	๔	๑๓,๕๐๐,๐๐๐	๔	๑๓,๕๐๐,๐๐๐	๔	๑๓,๕๐๐,๐๐๐	๒๐	๖๗,๐๐๐,๐๐๐
	แผนงานสร้างความเข้มแข็งของชุมชน	๔	๑๓,๕๐๐,๐๐๐	๔	๑๓,๕๐๐,๐๐๐	๔	๑๓,๕๐๐,๐๐๐	๔	๑๓,๕๐๐,๐๐๐	๔	๑๓,๕๐๐,๐๐๐	๒๐	๖๗,๐๐๐,๐๐๐
	๒.๒ กระตุ้นให้ใช้การออกแบบสร้างสรรค์เป็นฐานในการพัฒนา	๕	๒,๕๐๐,๐๐๐	๕	๒,๕๐๐,๐๐๐	๕	๒,๕๐๐,๐๐๐	๕	๒,๕๐๐,๐๐๐	๐	๐	๒๐	๑๐,๐๐๐,๐๐๐
	แผนงานสร้างความเข้มแข็งของชุมชน	๕	๒,๕๐๐,๐๐๐	๕	๒,๕๐๐,๐๐๐	๕	๒,๕๐๐,๐๐๐	๕	๒,๕๐๐,๐๐๐	๐	๐	๒๐	๑๐,๐๐๐,๐๐๐
	๒.๓.๑ จัดให้มีการถ่ายทอดองค์ความรู้ในการประยุกต์ใช้ภูมิปัญญา	๗	๒๑๐,๑๐๐,๐๐๐	๗	๒๑๐,๑๐๐,๐๐๐	๗	๒๑๐,๑๐๐,๐๐๐	๗	๒๑๐,๑๐๐,๐๐๐	๗	๒๑๐,๑๐๐,๐๐๐	๓๕	๑,๐๕๐,๕๐๐,๐๐๐
	แผนงานการเกษตร	๗	๒๑๐,๑๐๐,๐๐๐	๗	๒๑๐,๑๐๐,๐๐๐	๗	๒๑๐,๑๐๐,๐๐๐	๗	๒๑๐,๑๐๐,๐๐๐	๗	๒๑๐,๑๐๐,๐๐๐	๓๕	๑,๐๕๐,๕๐๐,๐๐๐
	๒.๓.๒ จัดให้มีการถ่ายทอดองค์ความรู้ในการประยุกต์ใช้ภูมิปัญญา	๕	๖,๙๒๐,๐๐๐	๕	๖,๙๒๐,๐๐๐	๕	๖,๙๒๐,๐๐๐	๖	๗,๓๗๐,๐๐๐	๒	๓,๘๐๐,๐๐๐	๒๓	๓๑,๙๓๐,๐๐๐
	แผนงานการเกษตร	๕	๖,๙๒๐,๐๐๐	๕	๖,๙๒๐,๐๐๐	๕	๖,๙๒๐,๐๐๐	๖	๗,๓๗๐,๐๐๐	๒	๓,๘๐๐,๐๐๐	๒๓	๓๑,๙๓๐,๐๐๐
	๒.๔ ผลักดันให้สร้างช่องทางทางการจัดจำหน่ายสินค้าสู่ตลาดในเขตจังหวัดฯ	๕	๑๓,๐๐๐,๐๐๐	๕	๑๓,๐๐๐,๐๐๐	๕	๑๓,๐๐๐,๐๐๐	๕	๑๓,๐๐๐,๐๐๐	๕	๑๓,๐๐๐,๐๐๐	๒๕	๖๕,๐๐๐,๐๐๐
	แผนงานสร้างความเข้มแข็งของชุมชน	๕	๑๓,๐๐๐,๐๐๐	๕	๑๓,๐๐๐,๐๐๐	๕	๑๓,๐๐๐,๐๐๐	๕	๑๓,๐๐๐,๐๐๐	๕	๑๓,๐๐๐,๐๐๐	๒๕	๖๕,๐๐๐,๐๐๐
๓	ยุทธศาสตร์ส่งเสริมการท่องเที่ยววิถีใหม่	๙	๖,๕๐๐,๐๐๐	๙	๖,๕๐๐,๐๐๐	๙	๖,๕๐๐,๐๐๐	๙	๖,๕๐๐,๐๐๐	๙	๖,๕๐๐,๐๐๐	๔๕	๓๒,๐๐๐,๐๐๐
	๓.๑ สร้างและพัฒนาแหล่งท่องเที่ยวใหม่ที่มีลักษณะเป้าหมายเฉพาะ	๘	๖,๑๐๐,๐๐๐	๘	๖,๑๐๐,๐๐๐	๘	๖,๑๐๐,๐๐๐	๘	๖,๑๐๐,๐๐๐	๘	๖,๑๐๐,๐๐๐	๔๐	๓๐,๕๐๐,๐๐๐
	แผนงานศาสนา วัฒนธรรมและนันทนาการ	๘	๖,๑๐๐,๐๐๐	๘	๖,๑๐๐,๐๐๐	๘	๖,๑๐๐,๐๐๐	๘	๖,๑๐๐,๐๐๐	๘	๖,๑๐๐,๐๐๐	๔๐	๓๐,๕๐๐,๐๐๐
	๓.๔ พัฒนาระบบสนับสนุนและบุคลากรด้านการท่องเที่ยว	๑	๓๐๐,๐๐๐	๑	๓๐๐,๐๐๐	๑	๓๐๐,๐๐๐	๑	๓๐๐,๐๐๐	๑	๓๐๐,๐๐๐	๕	๑,๕๐๐,๐๐๐
	แผนงานการศึกษา	๑	๓๐๐,๐๐๐	๑	๓๐๐,๐๐๐	๑	๓๐๐,๐๐๐	๑	๓๐๐,๐๐๐	๑	๓๐๐,๐๐๐	๕	๑,๕๐๐,๐๐๐
๔	ยุทธศาสตร์พัฒนาโครงสร้างพื้นฐาน ทรัพยากรธรรมชาติและสิ่งแวดล้อม	๑๔๔	๑,๖๘๗,๙๐๐,๑๒๓	๑๔๔	๑,๖๘๗,๙๐๐,๑๒๓	๑๓๕	๑,๖๐๕,๕๖๓,๑๒๓	๑๓๕	๑,๖๐๕,๕๖๓,๑๒๓	๑๓๕	๑,๖๐๕,๕๖๓,๑๒๓	๖๙๓	๘,๒๐๒,๔๘๙,๖๑๕
	๔.๑.๑ จัดให้มีการสร้าง ซ่อมสร้างและบำรุงรักษากถนน สายทางฯ	๗๙	๒๔๐,๒๖๐,๐๐๐	๗๙	๒๔๐,๒๖๐,๐๐๐	๗๙	๒๔๐,๒๖๐,๐๐๐	๗๙	๒๔๐,๒๖๐,๐๐๐	๗๙	๒๔๐,๒๖๐,๐๐๐	๓๙๕	๑,๒๐๑,๓๐๐,๐๐๐
	แผนงานอุตสาหกรรมและการโยธา	๗๙	๒๔๐,๒๖๐,๐๐๐	๗๙	๒๔๐,๒๖๐,๐๐๐	๗๙	๒๔๐,๒๖๐,๐๐๐	๗๙	๒๔๐,๒๖๐,๐๐๐	๗๙	๒๔๐,๒๖๐,๐๐๐	๓๙๕	๑,๒๐๑,๓๐๐,๐๐๐
	๔.๒.๒ จัดให้มีการอนุรักษ์ ฟื้นฟูและพัฒนาแหล่งน้ำและทรัพยากรน้ำ	๔	๓๐,๐๐๐,๐๐๐	๔	๓๐,๐๐๐,๐๐๐	๔	๓๐,๐๐๐,๐๐๐	๔	๓๐,๐๐๐,๐๐๐	๔	๓๐,๐๐๐,๐๐๐	๒๐	๑๕๐,๐๐๐,๐๐๐
	แผนงานการเกษตร	๔	๓๐,๐๐๐,๐๐๐	๔	๓๐,๐๐๐,๐๐๐	๔	๓๐,๐๐๐,๐๐๐	๔	๓๐,๐๐๐,๐๐๐	๔	๓๐,๐๐๐,๐๐๐	๒๐	๑๕๐,๐๐๐,๐๐๐
	๔.๓ ปรับปรุงการให้บริการด้านสาธารณสุขปโภค ด้วยแนวคิด น้ำไหล	๕๑	๑,๓๓๖,๗๖๓,๑๒๓	๕๑	๑,๓๓๖,๗๖๓,๑๒๓	๕๐	๑,๓๓๕,๘๐๓,๑๒๓	๕๐	๑,๓๓๕,๘๐๓,๑๒๓	๕๐	๑,๓๓๕,๘๐๓,๑๒๓	๒๕๒	๖,๖๗๗,๙๓๕,๖๑๕
	แผนงานอุตสาหกรรมและการโยธา	๕๑	๑,๓๓๖,๗๖๓,๑๒๓	๕๑	๑,๓๓๖,๗๖๓,๑๒๓	๕๐	๑,๓๓๕,๘๐๓,๑๒๓	๕๐	๑,๓๓๕,๘๐๓,๑๒๓	๕๐	๑,๓๓๕,๘๐๓,๑๒๓	๒๕๒	๖,๖๗๗,๙๓๕,๖๑๕

ยุทธศาสตร์		ปีงบประมาณ พ.ศ.๒๕๖๖		ปีงบประมาณ พ.ศ.๒๕๖๗		ปีงบประมาณ พ.ศ.๒๕๖๘		ปีงบประมาณ พ.ศ.๒๕๖๙		ปีงบประมาณ พ.ศ.๒๕๗๐		รวม ๕ ปีงบประมาณ (พ.ศ.๒๕๖๖-๒๕๗๐)		
		จำนวนโครงการ	งบประมาณ (บาท)	จำนวนโครงการ	งบประมาณ (บาท)	จำนวนโครงการ	งบประมาณ (บาท)	จำนวนโครงการ	งบประมาณ (บาท)	จำนวนโครงการ	งบประมาณ (บาท)	จำนวนโครงการ	งบประมาณ (บาท)	
๔.๔	จัดให้มีสิ่งอำนวยความสะดวกในการใช้ทรัพยากรธรรมชาติ	๑๐	๘๐,๘๗๗,๐๐๐	๑๐	๙๐,๘๗๗,๐๐๐	๒	๕๐๐,๐๐๐	๒	๕๐๐,๐๐๐	๒	๕๐๐,๐๐๐	๒๖	๑๗๓,๒๕๔,๐๐๐	
	แผนงานการศึกษา	๑	๕๐๐,๐๐๐	๑	๕๐๐,๐๐๐	๑	๕๐๐,๐๐๐	๑	๕๐๐,๐๐๐	๑	๕๐๐,๐๐๐	๕	๒,๐๐๐,๐๐๐	
	แผนงานคณะและชุมชน	๘	๘๐,๓๗๗,๐๐๐	๘	๙๐,๓๗๗,๐๐๐	๐	๐	๐	๐	๐	๐	๑๖	๑๗๐,๗๕๔,๐๐๐	
	แผนงานการเกษตร	๑	๑๐๐,๐๐๐	๑	๑๐๐,๐๐๐	๑	๑๐๐,๐๐๐	๑	๑๐๐,๐๐๐	๑	๑๐๐,๐๐๐	๕	๕๐๐,๐๐๐	
๕	ยุทธศาสตร์พัฒนา ออบ.ลำปาง ให้เป็นองค์กรคุณภาพ	๓๐	๑๔,๙๙๐,๐๐๐	๓๐	๑๔,๙๙๐,๐๐๐	๓๐	๑๔,๙๙๐,๐๐๐	๓๐	๑๔,๙๙๐,๐๐๐	๓๐	๑๔,๙๙๐,๐๐๐	๑๕๐	๗๔,๙๕๐,๐๐๐	
๕.๑	พัฒนาศักยภาพของบุคลากรองค์การบริหารส่วนจังหวัดลำปาง	๖	๒,๓๕๐,๐๐๐	๖	๒,๓๕๐,๐๐๐	๖	๒,๓๕๐,๐๐๐	๖	๒,๓๕๐,๐๐๐	๖	๒,๓๕๐,๐๐๐	๓๐	๑๑,๗๕๐,๐๐๐	
	แผนงาน บริหารงานทั่วไป	๒	๑,๘๐๐,๐๐๐	๒	๑,๘๐๐,๐๐๐	๒	๑,๘๐๐,๐๐๐	๒	๑,๘๐๐,๐๐๐	๒	๑,๘๐๐,๐๐๐	๑๐	๙,๐๐๐,๐๐๐	
	แผนงานการศึกษา	๔	๕๕๐,๐๐๐	๔	๕๕๐,๐๐๐	๔	๕๕๐,๐๐๐	๔	๕๕๐,๐๐๐	๔	๕๕๐,๐๐๐	๒๐	๒,๗๕๐,๐๐๐	
	๕.๒	พัฒนางาน พัฒนาอาคารสถานที่ ตลอดจนเครื่องมือที่เข้า	๑๑	๗,๕๙๐,๐๐๐	๑๑	๗,๕๙๐,๐๐๐	๑๑	๗,๕๙๐,๐๐๐	๑๑	๗,๕๙๐,๐๐๐	๑๑	๗,๕๙๐,๐๐๐	๕๕	๓๗,๙๕๐,๐๐๐
	แผนงานบริหารงานทั่วไป	๓	๔๙๐,๐๐๐	๓	๔๙๐,๐๐๐	๓	๔๙๐,๐๐๐	๓	๔๙๐,๐๐๐	๓	๔๙๐,๐๐๐	๑๕	๒,๔๕๐,๐๐๐	
	แผนงานสร้างความเข้มแข็งของชุมชน	๒	๕๕๐,๐๐๐	๒	๕๕๐,๐๐๐	๒	๕๕๐,๐๐๐	๒	๕๕๐,๐๐๐	๒	๕๕๐,๐๐๐	๑๐	๒,๗๕๐,๐๐๐	
	แผนงานอุตสาหกรรมและการโยธา	๖	๖,๕๕๐,๐๐๐	๖	๖,๕๕๐,๐๐๐	๖	๖,๕๕๐,๐๐๐	๖	๖,๕๕๐,๐๐๐	๖	๖,๕๕๐,๐๐๐	๓๐	๓๒,๗๕๐,๐๐๐	
	๕.๓	จัดให้มีกิจกรรมองค์กรสัมพันธ์ เพื่อพัฒนาความร่วมมือ	๑๒	๔,๕๕๐,๐๐๐	๑๒	๔,๕๕๐,๐๐๐	๑๒	๔,๕๕๐,๐๐๐	๑๒	๔,๕๕๐,๐๐๐	๑๒	๔,๕๕๐,๐๐๐	๖๐	๒๒,๗๕๐,๐๐๐
	แผนงานบริหารงานทั่วไป	๑๒	๔,๕๕๐,๐๐๐	๑๒	๔,๕๕๐,๐๐๐	๑๒	๔,๕๕๐,๐๐๐	๑๒	๔,๕๕๐,๐๐๐	๑๒	๔,๕๕๐,๐๐๐	๖๐	๒๒,๗๕๐,๐๐๐	
	๕.๔	บูรณาการทำงานและสร้างเครือข่ายความร่วมมือ	๑	๕๐๐,๐๐๐	๑	๕๐๐,๐๐๐	๑	๕๐๐,๐๐๐	๑	๕๐๐,๐๐๐	๑	๕๐๐,๐๐๐	๕	๒,๕๐๐,๐๐๐
แผนงานรักษาความสงบภายใน	๑	๕๐๐,๐๐๐	๑	๕๐๐,๐๐๐	๑	๕๐๐,๐๐๐	๑	๕๐๐,๐๐๐	๑	๕๐๐,๐๐๐	๕	๒,๕๐๐,๐๐๐		
๖	ยุทธศาสตร์ ปรับตัวรับการเปลี่ยนแปลงทางดิจิทัล	-	-	-	-	-	-	-	-	-	-	-		
	ครุภัณฑ์ (ผ.๐๘)	๓	๑๘,๒๑๓,๐๐๐	๓	๑๘,๒๑๓,๐๐๐	๐	๐	๐	๐	๐	๐	๖	๓๖,๔๒๖,๐๐๐	
รวมทั้งสิ้น		๓๑๔	๒,๑๖๗,๖๓๘,๙๒๓	๓๑๔	๒,๑๗๗,๘๔๑,๔๐๓	๓๐๒	๒,๑๑๗,๔๔๓,๑๖๓	๓๐๓	๒,๐๖๘,๓๐๑,๔๗๓	๒๙๔	๒,๑๑๒,๕๙๐,๓๐๓	๑,๕๒๗	๑๐,๖๔๓,๘๑๕,๒๖๕	

๒. บัญชีโครงการพัฒนา

รายละเอียดโครงการพัฒนา

แผนพัฒนาองค์การบริหารส่วนจังหวัดลำปาง (พ.ศ.๒๕๖๖-๒๕๗๐)

ก.ยุทธศาสตร์จังหวัดลำปาง "ยุทธศาสตร์ที่ ๔ ด้านการพัฒนาคุณภาพชีวิตและส่งเสริมสังคมแห่งการเรียนรู้สร้างสรรค์และยั่งยืน "

ข.ยุทธศาสตร์การพัฒนาขององค์กรปกครองส่วนท้องถิ่นจังหวัดลำปาง ยุทธศาสตร์ที่ ๓ ด้านการพัฒนาสังคม/ชุมชน

๑.ประเด็นยุทธศาสตร์ ที่ ๑ "ส่งเสริมคุณภาพชีวิตที่ดีอย่างทั่วถึงและเท่าเทียม" (เป้าประสงค์ที่ ๑.๑/KPI ๑.๒ ร้อยละแผนงานโครงการด้านส่งเสริมสร้างศักยภาพประชาชนทุกช่วงวัยมีคุณภาพเพิ่มขึ้น ที่มีผลสำเร็จในระดับ "ดี" ขึ้นไป

๑.๒ กลยุทธ์ "ส่งเสริมให้ประชาชนทุกช่วงวัยได้รับสวัสดิการพื้นฐานที่จำเป็นต่อการดำรงชีวิตและการได้รับการช่วยเหลือในกรณีเกิดสาธารณภัย"

แผนงาน ๒.๑ การศึกษา

ที่	โครงการ	วัตถุประสงค์	เป้าหมาย (ผลผลิตของโครงการ)	งบประมาณ					ตัวชี้วัด (KPI)	ผลที่คาดว่าจะได้รับ	หน่วยงาน รับผิดชอบหลัก
				พ.ศ.๒๕๖๖	พ.ศ.๒๕๖๗	พ.ศ.๒๕๖๘	พ.ศ.๒๕๖๙	พ.ศ.๒๕๗๐			
๑	โครงการจัดงานวันเด็กแห่งชาติ	เพื่อเสริมสร้างให้เด็ก เยาวชน ได้รับบทบาทและหน้าที่ของตนเอง ในสังคมได้มีเวทีแสดงออกถึงความสามารถของตนเอง และปลูกจิตสำนึกให้รักชาติ ศาสนา และพระมหากษัตริย์	ส่งเสริมสร้างศักยภาพให้ประชาชนทุกช่วงวัย มีคุณภาพเพิ่มขึ้น ได้รับการพัฒนาอย่างสมดุล ทั้งด้านร่างกาย สติปัญญาและคุณธรรมมีโอกาสเรียนรู้อย่างต่อเนื่อง โดยการจัดกิจกรรม ๑. ประกวดการแข่งขัน Cove Dance/ B-Boy ฯลฯ ๒. ประกวดการแข่งขันวงดนตรีสตริง/ลูกทุ่ง ๓. ประกวดการร้องเพลง ๔. แข่งขันกีฬาเด็ก/เยาวชน ๕. จัดนิทรรศการส่งเสริมความรู้ ๖. การแข่งขันตอบปัญหา ๗. ประกวดศิลปวัฒนธรรมไทย/ท้องถิ่น เช่น การเล่นดนตรีไทยฯ ๘. กิจกรรมอื่นๆ ที่เกี่ยวข้อง	๒,๐๐๐,๐๐๐	๒,๐๐๐,๐๐๐	๒,๐๐๐,๐๐๐	๒,๐๐๐,๐๐๐	๒,๐๐๐,๐๐๐	ร้อยละความพึงพอใจของผู้เข้าร่วมกิจกรรมส่งเสริมสมดุลทางกาย จิตใจ และสติปัญญา ไม่น้อยกว่า ๘๐	ให้เด็ก เยาวชน ได้รับบทบาทหน้าที่ของตนเองและได้แสดงออกถึงความรู้ความสามารถของตน รวมถึงมีจิตสำนึกที่ดีต่อประเทศชาติ ศาสนา และสถาบันพระมหากษัตริย์	อบจ.ลำปาง (กองการศึกษา)
๒	โครงการส่งเสริมกิจกรรมเพื่อเด็กและเยาวชนด้านวิทยาศาสตร์เทคโนโลยีและสิ่งแวดล้อม	เพื่อส่งเสริมให้เด็กและเยาวชน มีความรู้ ความคิด สร้างสรรค์และใช้เวลาว่างให้เกิดประโยชน์ต่อสังคม	ส่งเสริมสร้างศักยภาพให้ประชาชนทุกช่วงวัย มีคุณภาพเพิ่มขึ้น ได้รับการพัฒนาอย่างสมดุล ทั้งด้านร่างกาย สติปัญญาและคุณธรรมมีโอกาสเรียนรู้อย่างต่อเนื่อง โดยจัดกิจกรรมต่างๆ เพื่อให้เด็กและเยาวชนในพื้นที่จังหวัดลำปาง ได้รับความรู้ ทักษะ และประสบการณ์	๑,๐๐๐,๐๐๐	๑,๐๐๐,๐๐๐	๑,๐๐๐,๐๐๐	๑,๐๐๐,๐๐๐	๑,๐๐๐,๐๐๐	ร้อยละความพึงพอใจของผู้เข้าร่วมกิจกรรมส่งเสริมสมดุลทางกาย จิตใจ และสติปัญญา ไม่น้อยกว่า ๘๐	เด็กและเยาวชนได้รับความรู้และประสบการณ์ตรงด้านต่างๆ ที่ส่งผลให้เกิดกระบวนการคิดที่สร้างสรรค์และได้ใช้เวลาว่างให้เกิดประโยชน์ต่อสังคม	อบจ.ลำปาง (กองการศึกษา)

๑.ประเด็นยุทธศาสตร์ ที่ ๑ "ส่งเสริมคุณภาพชีวิตที่อย่างทั่วถึงและเท่าเทียม" (เป้าประสงค์ที่ ๑.๑/KPI ๑.๒ ร้อยละแผนงานโครงการด้านส่งเสริมสร้างศักยภาพประชาชนทุกช่วงวัยมีคุณภาพเพิ่มขึ้น ที่มีผลสำเร็จในระดับ "ดี" ขึ้นไป

๑.๒ กลยุทธ์ "ส่งเสริมให้ประชาชนทุกช่วงวัยได้รับสวัสดิการพื้นฐานที่จำเป็นต่อการดำรงชีวิตและการได้รับการช่วยเหลือในกรณีเกิดสาธารณภัย"

แผนงาน ๒.๑ การศึกษา

ที่	โครงการ	วัตถุประสงค์	เป้าหมาย (ผลผลิตของโครงการ)	งบประมาณ					ตัวชี้วัด (KPI)	ผลที่คาดว่าจะได้รับ	หน่วยงาน รับผิดชอบหลัก
				พ.ศ.๒๕๖๖	พ.ศ.๒๕๖๗	พ.ศ.๒๕๖๘	พ.ศ.๒๕๖๙	พ.ศ.๒๕๗๐			
๓	โครงการส่งเสริมการศึกษาเด็กและเยาวชนจังหวัดลำปางด้านเทคโนโลยีและนวัตกรรม	เพื่อส่งเสริม/สนับสนุนให้เด็กและเยาวชนในจังหวัดลำปางได้รับการพัฒนาศักยภาพ และทักษะทางด้านวิชาการในรายวิชาต่างๆ นอกเหนือจากห้องเรียน	ด้านต่างๆ ทั้งที่ดำเนินการและบูรณาการร่วมกับหน่วยงานอื่น ในระดับอำเภอและระดับจังหวัด ได้แก่ ๑. กิจกรรมเข้าค่ายคุณธรรม ๒. จัดการฝึกอบรมค่ายคุณธรรมจริยธรรม ๓. จัดการประกวดการแข่งขันต่างๆ ๔. กิจกรรมค่ายอาสา ๕. มหกรรมวิทยาศาสตร์ ๖. ภาพยนตร์วิทยาศาสตร์ ๗. ประกวดการแข่งขันโครงงานวิทยาศาสตร์นักเรียนระดับชั้นประถมศึกษาและมัธยมศึกษา ๘. กิจกรรมนักประดิษฐ์หุ่นยนต์ ๙. กิจกรรมอื่นๆ ที่เกี่ยวข้อง	๓๐๐,๐๐๐	๓๐๐,๐๐๐	๓๐๐,๐๐๐	๓๐๐,๐๐๐	๓๐๐,๐๐๐	ร้อยละความพึงพอใจของผู้เข้าร่วมกิจกรรมส่งเสริมสมดุลงานจิตใจ และสติปัญญา ไม่น้อยกว่า ๘๐	เด็กและเยาวชนมีความรู้และประสบการณ์ตรงด้านต่างๆที่ส่งผลให้เกิดกระบวนการคิดที่สร้างสรรค์ และได้ใช้เวลาว่างให้เกิดประโยชน์ต่อสังคม	อบจ.ลำปาง (กองการศึกษา)
๔	โครงการส่งเสริมการศึกษาเพื่อพัฒนาศักยภาพเด็กและเยาวชนของจังหวัดลำปาง	เพื่อส่งเสริม/สนับสนุนให้เด็กและเยาวชนในจังหวัดลำปางได้รับการพัฒนาศักยภาพ และทักษะทางด้านวิชาการในรายวิชาต่างๆ นอกเหนือจากห้องเรียน	ส่งเสริมสร้างศักยภาพให้ประชาชนทุกช่วงวัย มีคุณภาพเพิ่มขึ้น ได้รับการพัฒนาอย่างสมดุล ทั้งด้านร่างกาย สติปัญญาและคุณธรรมมีโอกาสเรียนรู้อย่างต่อเนื่อง	๔๐๐,๐๐๐	๔๐๐,๐๐๐	๔๐๐,๐๐๐	๔๐๐,๐๐๐	๔๐๐,๐๐๐	ร้อยละความพึงพอใจของผู้เข้าร่วมกิจกรรมส่งเสริมสมดุลงานจิตใจ และสติปัญญา ไม่น้อยกว่า ๘๐	เด็กและเยาวชนมีความรู้และประสบการณ์ตรงด้านต่างๆที่ส่งผลให้เกิดกระบวนการคิดที่สร้างสรรค์ และได้ใช้เวลาว่างให้เกิดประโยชน์ต่อสังคม	อบจ.ลำปาง (กองการศึกษา)

๑.ประเด็นยุทธศาสตร์ ที่ ๑ "ส่งเสริมคุณภาพชีวิตที่อย่างทั่วถึงและเท่าเทียม" (เป้าประสงค์ที่ ๑.๑/KPI ๑.๒ ร้อยละแผนงานโครงการด้านส่งเสริมสร้างศักยภาพประชาชนทุกช่วงวัยมีคุณภาพเพิ่มขึ้น ที่มีผลสำเร็จในระดับ "ดี" ขึ้นไป

๑.๒ กลยุทธ์ "ส่งเสริมให้ประชาชนทุกช่วงวัยได้รับสวัสดิการพื้นฐานที่จำเป็นต่อการดำรงชีวิตและการได้รับการช่วยเหลือในกรณีเกิดสาธารณภัย"

แผนงาน ๒.๑ การศึกษา

ที่	โครงการ	วัตถุประสงค์	เป้าหมาย (ผลผลิตของโครงการ)	งบประมาณ					ตัวชี้วัด (KPI)	ผลที่คาดว่าจะได้รับ	หน่วยงาน รับผิดชอบหลัก
				พ.ศ.๒๕๖๖	พ.ศ.๒๕๖๗	พ.ศ.๒๕๖๘	พ.ศ.๒๕๖๙	พ.ศ.๒๕๗๐			
๕	โครงการส่งเสริมกิจกรรมเด็กและเยาวชนจังหวัดลำปาง	เพื่อส่งเสริม/สนับสนุนให้เด็กและเยาวชนในจังหวัดลำปางได้รับการพัฒนาศักยภาพ และทักษะทางด้านวิชาการในรายวิชาต่างๆ นอกเหนือจากห้องเรียน	ส่งเสริมสร้างศักยภาพให้ประชาชนทุกช่วงวัย มีคุณภาพเพิ่มขึ้น ได้รับการพัฒนาอย่างสมดุล ทั้งด้านร่างกาย สติปัญญาและคุณธรรมมีโอกาสเรียนรู้อย่างต่อเนื่อง	๕๐๐,๐๐๐	๕๐๐,๐๐๐	๕๐๐,๐๐๐	๕๐๐,๐๐๐	๕๐๐,๐๐๐	ร้อยละความพึงพอใจของผู้เข้าร่วมกิจกรรมส่งเสริมสมดุลทางกาย จิตใจ และสติปัญญา ไม่น้อยกว่า ๘๐	เด็กและเยาวชนมีความรู้และประสบการณ์ตรงด้านต่างๆที่ส่งผลให้เกิดกระบวนการคิดที่สร้างสรรค์ และได้ใช้เวลาว่างให้เกิดประโยชน์ต่อสังคม	อบจ.ลำปาง (กองการศึกษา)
๖	โครงการส่งเสริมพัฒนาความรู้ด้านวิทยาศาสตร์	เพื่อส่งเสริม/สนับสนุนให้เด็กและเยาวชนในจังหวัดลำปางได้รับการพัฒนาศักยภาพ และทักษะทางด้านวิชาการในรายวิชาต่างๆ นอกเหนือจากห้องเรียน	ส่งเสริมสร้างศักยภาพให้ประชาชนทุกช่วงวัย มีคุณภาพเพิ่มขึ้น ได้รับการพัฒนาอย่างสมดุล ทั้งด้านร่างกาย สติปัญญาและคุณธรรมมีโอกาสเรียนรู้อย่างต่อเนื่อง	๒๐๐,๐๐๐	๒๐๐,๐๐๐	๒๐๐,๐๐๐	๒๐๐,๐๐๐	๒๐๐,๐๐๐	ร้อยละความพึงพอใจของผู้เข้าร่วมกิจกรรมส่งเสริมสมดุลทางกาย จิตใจ และสติปัญญา ไม่น้อยกว่า ๘๐	เด็กและเยาวชนมีความรู้และประสบการณ์ตรงด้านต่างๆที่ส่งผลให้เกิดกระบวนการคิดที่สร้างสรรค์ และได้ใช้เวลาว่างให้เกิดประโยชน์ต่อสังคม	อบจ.ลำปาง (กองการศึกษา)
๗	โครงการส่งเสริมการเรียนรู้ด้าน ICT ให้แก่เด็กและเยาวชนจังหวัดลำปาง	๑. เพื่อพัฒนาให้เด็กและเยาวชนมีความรู้และทักษะการเรียนรู้ด้านคอมพิวเตอร์ ๒. เพื่อให้เด็กและเยาวชนใช้สื่อออนไลน์อย่างถูกวิธีเหมาะสม และรู้เท่าทันเทคโนโลยีปัจจุบัน	ส่งเสริมสร้างศักยภาพให้ประชาชนทุกช่วงวัย มีคุณภาพเพิ่มขึ้น ได้รับการพัฒนาอย่างสมดุล ทั้งด้านร่างกาย สติปัญญาและคุณธรรมมีโอกาสเรียนรู้อย่างต่อเนื่อง	๕๐๐,๐๐๐	๕๐๐,๐๐๐	๕๐๐,๐๐๐	๕๐๐,๐๐๐	๕๐๐,๐๐๐	ร้อยละความพึงพอใจของผู้เข้าร่วมกิจกรรมส่งเสริมสมดุลทางกาย จิตใจ และสติปัญญา ไม่น้อยกว่า ๘๐	๑. เด็กและเยาวชนได้มีความรู้และทักษะการเรียนรู้ด้านคอมพิวเตอร์ ๒. เด็กและเยาวชนได้ใช้สื่อออนไลน์อย่างถูกวิธีเหมาะสม รู้เท่าทันเทคโนโลยีปัจจุบัน ๓. เด็กและเยาวชนได้ใช้เวลาว่างให้เกิดประโยชน์	อบจ.ลำปาง (กองการศึกษา)
๘	โครงการพัฒนาอุทยานการเรียนรู้ องค์การบริหารส่วนจังหวัดลำปาง	เพื่อสร้างเป็นแหล่งเรียนรู้ต้นแบบ เป็นแหล่งให้การศึกษาตามอัธยาศัย และการศึกษาตลอดชีวิต เป็นศูนย์กลางการพัฒนา องค์ความรู้ด้านวิทยาศาสตร์ ดาราศาสตร์และเทคโนโลยี ของจังหวัดลำปาง	สร้างอุทยานการเรียนรู้ TK PARK องค์การบริหารส่วนจังหวัดลำปาง เพื่อให้บริการเด็ก เยาวชน และประชาชน จังหวัดลำปาง จำนวน ๑ แห่ง	๕,๐๐๐,๐๐๐	๕,๐๐๐,๐๐๐	๕,๐๐๐,๐๐๐	๕,๐๐๐,๐๐๐	๕,๐๐๐,๐๐๐	ร้อยละความพึงพอใจของผู้เข้าร่วมกิจกรรมส่งเสริมสมดุลทางกาย จิตใจ และสติปัญญา ไม่น้อยกว่า ๘๐	ศูนย์วิทยาศาสตร์และดาราศาสตร์ ท้องฟ้าจำลองได้รับการพัฒนาให้เป็นแหล่งเรียนรู้ด้านวิทยาศาสตร์ และดาราศาสตร์เทคโนโลยีที่สำคัญ ของจังหวัดและภูมิภาค	อบจ.ลำปาง (กองการศึกษา)

๑.ประเด็นยุทธศาสตร์ ที่ ๑ "ส่งเสริมคุณภาพชีวิตที่อย่างทั่วถึงและเท่าเทียม" (เป้าประสงค์ที่ ๑.๑/KPI ๑.๒ ร้อยละแผนงานโครงการด้านส่งเสริมสร้างศักยภาพประชาชนทุกช่วงวัยมีคุณภาพเพิ่มขึ้น ที่มีผลสำเร็จในระดับ "ดี" ขึ้นไป

๑.๒ กลยุทธ์ "ส่งเสริมให้ประชาชนทุกช่วงวัยได้รับสวัสดิการพื้นฐานที่จำเป็นต่อการดำรงชีวิตและการได้รับการช่วยเหลือในกรณีเกิดสาธารณภัย"

แผนงาน ๒.๑ การศึกษา

ที่	โครงการ	วัตถุประสงค์	เป้าหมาย (ผลผลิตของโครงการ)	งบประมาณ					ตัวชี้วัด (KPI)	ผลที่คาดว่าจะ ได้รับ	หน่วยงาน รับผิดชอบหลัก
				พ.ศ.๒๕๖๖	พ.ศ.๒๕๖๗	พ.ศ.๒๕๖๘	พ.ศ.๒๕๖๙	พ.ศ.๒๕๗๐			
๙	โครงการฝึกอบรมเชิงปฏิบัติการ พัฒนาศักยภาพการจัดการศึกษา ภาษาต่างประเทศ โดยใช้กระบวนการ Active Learning	เพื่อพัฒนาศักยภาพให้แก่ประชาชนและ บุคลากรที่เกี่ยวข้องในการจัดการศึกษา ด้านภาษาต่างประเทศของจังหวัด ลำปาง ให้มีความรู้เกี่ยวกับการใช้ กระบวนการ Active Learning	ส่งเสริมสร้างศักยภาพให้ประชาชนทุกช่วงวัย มีคุณภาพเพิ่มขึ้น ได้รับการพัฒนาอย่าง สมดุล ทั้งด้านร่างกาย สติปัญญาและ คุณธรรมมีโอกาสเรียนรู้อย่างต่อเนื่อง	๒๐๐,๐๐๐	๒๐๐,๐๐๐	๒๐๐,๐๐๐	๒๐๐,๐๐๐	๒๐๐,๐๐๐	ร้อยละความพึงพอใจ ของผู้เข้าร่วมกิจกรรม ส่งเสริมสมดุลทางกาย จิตใจ และสติปัญญา ไม่น้อยกว่า ๘๐	ประชาชนและบุคลากรด้านการจัดการ ศึกษาภาษาต่างประเทศมีทักษะ ความรู้ในด้านการใช้กระบวนการ Active Learning เพื่อสนับสนุน การจัดการเรียนการสอน	อบจ.ลำปาง (กองการศึกษา)
๑๐	โครงการฝึกอบรมเชิงปฏิบัติการ เพื่อเพิ่มทักษะและพัฒนาศักยภาพ ด้านดนตรีสากลของเด็กและเยาวชน ในจังหวัดลำปาง	๑. เพื่อพัฒนาให้เด็กและเยาวชน มีทักษะความรู้และความสามารถ ทางด้านดนตรีสากล ๒. เพื่อสนับสนุนให้เด็กและเยาวชน ได้แสดงความสามารถทางดนตรี สากลให้เป็นที่ประจักษ์	ส่งเสริมสร้างศักยภาพให้ประชาชนทุกช่วงวัย มีคุณภาพเพิ่มขึ้น ได้รับการพัฒนาอย่าง สมดุล ทั้งด้านร่างกาย สติปัญญาและ คุณธรรมมีโอกาสเรียนรู้อย่างต่อเนื่อง	๔๐๐,๐๐๐	๔๐๐,๐๐๐	๔๐๐,๐๐๐	๔๐๐,๐๐๐	๔๐๐,๐๐๐	ร้อยละความพึงพอใจ ของผู้เข้าร่วมกิจกรรม ส่งเสริมสมดุลทางกาย จิตใจ และสติปัญญา ไม่น้อยกว่า ๘๐	๑. เด็กและเยาวชนได้ความรู้และ เพิ่มพูนทักษะทางด้านดนตรีสากล ๒. เด็กและเยาวชนนำมาใช้แสดง ความสามารถในการจัดกิจกรรม ตามวาระโอกาสต่างๆ ๓. เด็กและเยาวชนได้ใช้เวลาว่าง ให้เกิดประโยชน์	อบจ.ลำปาง (กองการศึกษา)
๑๑	โครงการส่งเสริมการศึกษาเพื่อพัฒนา ศักยภาพของเด็กและเยาวชน (Learning Camp)	เพื่อส่งเสริมให้เด็กและเยาวชน ในจังหวัดลำปางมีทักษะและ กระบวนการเรียนรู้ตามกลุ่มสาระวิชา ต่างๆเพิ่มขึ้น	ส่งเสริมสร้างศักยภาพให้ประชาชนทุกช่วงวัย มีคุณภาพเพิ่มขึ้น ได้รับการพัฒนาอย่าง สมดุล ทั้งด้านร่างกาย สติปัญญาและ คุณธรรมมีโอกาสเรียนรู้อย่างต่อเนื่อง	๔๐๐,๐๐๐	๔๐๐,๐๐๐	๔๐๐,๐๐๐	๔๐๐,๐๐๐	๔๐๐,๐๐๐	ร้อยละความพึงพอใจ ของผู้เข้าร่วมกิจกรรม ส่งเสริมสมดุลทางกาย จิตใจ และสติปัญญา ไม่น้อยกว่า ๘๐	เด็กและเยาวชนได้รับการฝึกฝน ทักษะการเรียนรู้รายกลุ่มสาระวิชา สามารถนำมาปรับใช้ให้เกิดประโยชน์ ต่อการเรียนและการดำเนินชีวิต ประจำวันได้ดีขึ้น	อบจ.ลำปาง (กองการศึกษา)
๑๒	โครงการส่งเสริมคุณธรรมจริยธรรม เด็กและเยาวชนในจังหวัดลำปาง (โตไปไม่โกง)	เพื่อสร้างจิตสำนึกและปลูกฝังค่านิยม ที่ดีให้กับเด็กและเยาวชน ในการมี ความซื่อสัตย์สุจริต และบำเพ็ญตน เพื่อประโยชน์ต่อสังคม	ส่งเสริมสร้างศักยภาพให้ประชาชนทุกช่วงวัย มีคุณภาพเพิ่มขึ้น ได้รับการพัฒนาอย่าง สมดุล ทั้งด้านร่างกาย สติปัญญาและ คุณธรรมมีโอกาสเรียนรู้อย่างต่อเนื่อง	๒๐๐,๐๐๐	๒๐๐,๐๐๐	๒๐๐,๐๐๐	๒๐๐,๐๐๐	๒๐๐,๐๐๐	ร้อยละความพึงพอใจ ของผู้เข้าร่วมกิจกรรม ส่งเสริมสมดุลทางกาย จิตใจ และสติปัญญา ไม่น้อยกว่า ๘๐	เด็กและเยาวชนมีพฤติกรรมที่พึงประสงค์ และมีสำนึกในการทำงานเพื่อประโยชน์ ของส่วนรวม	อบจ.ลำปาง (กองการศึกษา)

๑.ประเด็นยุทธศาสตร์ ที่ ๑ "ส่งเสริมคุณภาพชีวิตที่อย่างทั่วถึงและเท่าเทียม" (เป้าประสงค์ที่ ๑.๑/KPI ๑.๒ ร้อยละแผนงานโครงการด้านส่งเสริมสร้างศักยภาพประชาชนทุกช่วงวัยมีคุณภาพเพิ่มขึ้น ที่มีผลสำเร็จในระดับ "ดี" ขึ้นไป

๑.๒ กลยุทธ์ "ส่งเสริมให้ประชาชนทุกช่วงวัยได้รับสวัสดิการพื้นฐานที่จำเป็นต่อการดำรงชีวิตและการได้รับการช่วยเหลือในกรณีเกิดสาธารณภัย"

แผนงาน ๒.๑ การศึกษา

ที่	โครงการ	วัตถุประสงค์	เป้าหมาย (ผลผลิตของโครงการ)	งบประมาณ					ตัวชี้วัด (KPI)	ผลที่คาดว่าจะ ได้รับ	หน่วยงาน รับผิดชอบหลัก
				พ.ศ.๒๕๖๖	พ.ศ.๒๕๖๗	พ.ศ.๒๕๖๘	พ.ศ.๒๕๖๙	พ.ศ.๒๕๗๐			
๑๓	โครงการส่งเสริมการศึกษาเพื่อการเรียนรู้ตลอดชีวิต	เพื่อส่งเสริมให้ประชาชนในรูปแบบการศึกษานอกระบบและการศึกษาตามอัธยาศัย (กศน.) ได้พัฒนาทักษะความรู้และความสามารถในด้านต่างๆที่สอดคล้องกับวิถีชีวิตของผู้เรียนและชุมชน	ส่งเสริมสร้างศักยภาพให้ประชาชนทุกช่วงวัยมีคุณภาพเพิ่มขึ้น ได้รับการพัฒนาอย่างสมดุล ทั้งด้านร่างกาย สติปัญญาและคุณธรรมมีโอกาสเรียนรู้อย่างต่อเนื่อง	๒๐๐,๐๐๐	๒๐๐,๐๐๐	๒๐๐,๐๐๐	๒๐๐,๐๐๐	๒๐๐,๐๐๐	ร้อยละความพึงพอใจของผู้เข้าร่วมกิจกรรมส่งเสริมสมดุลทางกาย จิตใจ และสติปัญญา ไม่น้อยกว่า ๘๐	ประชาชนทักษะความรู้และนำไปใช้ให้เกิดประโยชน์ในการทำงานและการดำเนินชีวิตประจำวันได้ตามความเหมาะสมกับสภาพแวดล้อมของชุมชน/ท้องถิ่น	อบจ.ลำปาง (กองการศึกษา)
๑๔	โครงการส่งเสริมประชาธิปไตยในสถานศึกษา	เพื่อเสริมสร้างความรู้ความเข้าใจและปลูกฝังค่านิยมที่ดีงามเกี่ยวกับประชาธิปไตยให้กับเด็กและเยาวชนในสถานศึกษา	ส่งเสริมสร้างศักยภาพให้ประชาชนทุกช่วงวัยมีคุณภาพเพิ่มขึ้น ได้รับการพัฒนาอย่างสมดุล ทั้งด้านร่างกาย สติปัญญาและคุณธรรมมีโอกาสเรียนรู้อย่างต่อเนื่อง	๑๐๐,๐๐๐	๑๐๐,๐๐๐	๑๐๐,๐๐๐	๑๐๐,๐๐๐	๑๐๐,๐๐๐	ร้อยละความพึงพอใจของผู้เข้าร่วมกิจกรรมส่งเสริมสมดุลทางกาย จิตใจ และสติปัญญา ไม่น้อยกว่า ๘๐	๑. เด็กและเยาวชนในสถานศึกษามีจิตสำนึกความเป็นประชาธิปไตย ๒. เด็กและเยาวชนในสถานศึกษามีค่านิยมที่ดีงามตามวิถีทางของประชาธิปไตย	อบจ.ลำปาง (กองการศึกษา)
๑๕	โครงการส่งเสริมการศึกษาเด็กและเยาวชนจังหวัดลำปาง ด้านเทคโนโลยีและนวัตกรรม	เพื่อส่งเสริมและสนับสนุนให้เด็กและเยาวชนได้เรียนรู้และพัฒนาทักษะกระบวนการคิด และการออกแบบอย่างสร้างสรรค์	จัดกิจกรรมฝึกอบรมเชิงปฏิบัติการนักประดิษฐ์หุ่นยนต์ ให้แก่เด็กและเยาวชนในจังหวัดลำปาง	๓๐๐,๐๐๐	๓๐๐,๐๐๐	๓๐๐,๐๐๐	๓๐๐,๐๐๐	๓๐๐,๐๐๐	ร้อยละความพึงพอใจของผู้เข้าร่วมกิจกรรมส่งเสริมสมดุลทางกาย จิตใจ และสติปัญญา ไม่น้อยกว่า ๘๐	เด็กและเยาวชนสามารถเรียนรู้ ได้มีประสิทธิภาพตามระเบียบวิธีการทางวิทยาศาสตร์	อบจ.ลำปาง (กองการศึกษา)
๑๖	โครงการส่งเสริมพัฒนาความรู้ด้านวิทยาศาสตร์และดาราศาสตร์	เพื่อส่งเสริมและสนับสนุนให้เด็กและเยาวชนได้เรียนรู้และพัฒนาทักษะกระบวนการคิดทางวิทยาศาสตร์อย่างเป็นระบบ	๑. จัดกิจกรรมค่ายวิทยาศาสตร์ และดาราศาสตร์ สำหรับเด็กและเยาวชน ๒. จัดอบรมเชิงปฏิบัติการด้านวิทยาศาสตร์และดาราศาสตร์ ๓. จัดกิจกรรมอื่นๆที่จำเป็นและเกี่ยวข้อง	๒๔๐,๐๐๐	๒๔๐,๐๐๐	๒๔๐,๐๐๐	๒๔๐,๐๐๐	๒๔๐,๐๐๐	ร้อยละความพึงพอใจของผู้เข้าร่วมกิจกรรมส่งเสริมสมดุลทางกาย จิตใจ และสติปัญญา ไม่น้อยกว่า ๘๐	เด็กและเยาวชนสามารถเรียนรู้ ได้มีประสิทธิภาพตามระเบียบวิธีการทางวิทยาศาสตร์	อบจ.ลำปาง (กองการศึกษา)

๑.ประเด็นยุทธศาสตร์ ที่ ๑ "ส่งเสริมคุณภาพชีวิตที่ดีอย่างทั่วถึงและเท่าเทียม" (เป้าประสงค์ที่ ๑.๑/KPI ๑.๒ ร้อยละแผนงานโครงการด้านส่งเสริมสร้างศักยภาพประชาชนทุกช่วงวัยมีคุณภาพเพิ่มขึ้น ที่มีผลสำเร็จในระดับ "ดี" ขึ้นไป

๑.๒ กลยุทธ์ "ส่งเสริมให้ประชาชนทุกช่วงวัยได้รับสวัสดิการพื้นฐานที่จำเป็นต่อการดำรงชีวิตและการได้รับการช่วยเหลือในกรณีเกิดสาธารณภัย"

แผนงาน ๒.๑ การศึกษา

ที่	โครงการ	วัตถุประสงค์	เป้าหมาย (ผลผลิตของโครงการ)	งบประมาณ					ตัวชี้วัด (KPI)	ผลที่คาดว่าจะได้รับ	หน่วยงาน รับผิดชอบหลัก
				พ.ศ.๒๕๖๖	พ.ศ.๒๕๖๗	พ.ศ.๒๕๖๘	พ.ศ.๒๕๖๙	พ.ศ.๒๕๗๐			
๑๗	อุดหนุนสำนักงานเขตพื้นที่การศึกษา ประถมศึกษาลำปาง เขต ๑	๑. เพื่อส่งเสริมการศึกษานักเรียน/ โรงเรียน สังกัดสำนักงานเขตพื้นที่ การศึกษาประถมศึกษา ลำปาง เขต ๑ ๒. เพื่อส่งเสริม/สนับสนุน/พัฒนา กิจกรรมสู่ความเป็นเลิศทางด้าน วิชาการของนักเรียน	อุดหนุนสำนักงานเขตพื้นที่การศึกษา ลำปาง เขต ๑ เพื่อดำเนินการ ดังนี้ - โครงการงานมหกรรมวิชาการและศิลปหัตถกรรม นักเรียน สำนักงาน สพ.ป. เขต ๑ (จำนวน ๕๐๐,๐๐๐ บาท)	๕๐๐,๐๐๐	๕๐๐,๐๐๐	๕๐๐,๐๐๐	๕๐๐,๐๐๐	๕๐๐,๐๐๐	ร้อยละความพึงพอใจ ของผู้เข้าร่วมกิจกรรม ส่งเสริมสมดุทางกาย จิตใจ และสติปัญญา ไม่น้อยกว่า ๘๐	นักเรียน/โรงเรียนสังกัด สำนักงานเขตพื้นที่การศึกษา ประถมศึกษาลำปาง เขต ๑ มีกิจกรรมเพื่อพัฒนาสู่ความ เป็นเลิศทางวิชาการ	อบจ.ลำปาง (กองการศึกษา)
๑๘	อุดหนุนสำนักงานเขตพื้นที่การศึกษา ประถมศึกษาลำปาง เขต ๒	๑. เพื่อส่งเสริมการศึกษานักเรียน/ โรงเรียน สังกัดสำนักงานเขตพื้นที่ การศึกษาประถมศึกษาลำปาง เขต ๒ ๒. เพื่อส่งเสริม/สนับสนุน/พัฒนา กิจกรรมสู่ความเป็นเลิศทางด้าน วิชาการของนักเรียน	อุดหนุนสำนักงานเขตพื้นที่การศึกษา ลำปาง เขต ๒ เพื่อจัดโครงการมหกรรมความสามารถ ทางศิลปหัตถกรรมวิชาการ และเทคโนโลยีของนักเรียน ระดับเขตพื้นที่การศึกษา	๕๐๐,๐๐๐	๕๐๐,๐๐๐	๕๐๐,๐๐๐	๕๐๐,๐๐๐	๕๐๐,๐๐๐	ร้อยละความพึงพอใจ ของผู้เข้าร่วมกิจกรรม ส่งเสริมสมดุทางกาย จิตใจ และสติปัญญา ไม่น้อยกว่า ๘๐	นักเรียน/โรงเรียนสังกัด สำนักงานเขตพื้นที่การศึกษา ประถมศึกษาลำปาง เขต ๒ มีกิจกรรมเพื่อพัฒนาสู่ความ เป็นเลิศทางวิชาการ	อบจ.ลำปาง (กองการศึกษา)
๑๙	อุดหนุนสำนักงานเขตพื้นที่การศึกษา ประถมศึกษาลำปาง เขต ๓	๑. เพื่อส่งเสริมการศึกษานักเรียน/ โรงเรียน สังกัดสำนักงานเขตพื้นที่ การศึกษาประถมศึกษาลำปาง เขต ๓ ๒. เพื่อส่งเสริม/สนับสนุน/พัฒนา กิจกรรมสู่ความเป็นเลิศทางด้าน วิชาการของนักเรียน	อุดหนุนสำนักงานเขตพื้นที่การศึกษา ลำปาง เขต ๓ เพื่อจัดโครงการแข่งขันทักษะ ทางวิชาการนักเรียน "งานศิลปหัตถกรรมนักเรียน" ระดับเขตพื้นที่การศึกษา	๕๐๐,๐๐๐	๕๐๐,๐๐๐	๕๐๐,๐๐๐	๕๐๐,๐๐๐	๕๐๐,๐๐๐	ร้อยละความพึงพอใจ ของผู้เข้าร่วมกิจกรรม ส่งเสริมสมดุทางกาย จิตใจ และสติปัญญา ไม่น้อยกว่า ๘๐	นักเรียน/โรงเรียนสังกัด สำนักงานเขตพื้นที่การศึกษา ประถมศึกษาลำปาง เขต ๓ มีกิจกรรมเพื่อพัฒนาสู่ความ เป็นเลิศทางวิชาการ	อบจ.ลำปาง (กองการศึกษา)
๒๐	อุดหนุนสำนักงานเขตพื้นที่การศึกษา มัธยมศึกษาลำปาง ลำพูน	๑. เพื่อส่งเสริมการศึกษานักเรียน/ โรงเรียน สังกัดสำนักงานเขตพื้นที่ การศึกษามัธยมศึกษา เขต ๓๕ ๒. ส่งเสริม/สนับสนุน/พัฒนา กิจกรรมสู่ความเป็นเลิศทางด้าน วิชาการของนักเรียน	อุดหนุนสำนักงานเขตพื้นที่การศึกษา เขต ๓๕ เพื่อดำเนินการ ดังนี้ -โครงการแข่งขันทักษะวิชาการและศิลปหัตถกรรม นักเรียน (จำนวน ๕๐๐,๐๐๐ บาท)	๕๐๐,๐๐๐	๕๐๐,๐๐๐	๕๐๐,๐๐๐	๕๐๐,๐๐๐	๕๐๐,๐๐๐	ร้อยละความพึงพอใจ ของผู้เข้าร่วมกิจกรรม ส่งเสริมสมดุทางกาย จิตใจ และสติปัญญา ไม่น้อยกว่า ๘๐	นักเรียน/โรงเรียนสังกัด สำนักงานเขตพื้นที่การศึกษา มัธยมศึกษา เขต ๓๕ มีกิจกรรมเพื่อพัฒนาสู่ความ เป็นเลิศทางวิชาการ	อบจ.ลำปาง (กองการศึกษา)

๑.ประเด็นยุทธศาสตร์ ที่ ๑ "ส่งเสริมคุณภาพชีวิตที่อย่างทั่วถึงและเท่าเทียม" (เป้าประสงค์ที่ ๑.๑/KPI ๑.๒ ร้อยละแผนงานโครงการด้านส่งเสริมสร้างศักยภาพประชาชนทุกช่วงวัยมีคุณภาพเพิ่มขึ้น ที่มีผลสำเร็จในระดับ "ดี" ขึ้นไป

๑.๒ กลยุทธ์ "ส่งเสริมให้ประชาชนทุกช่วงวัยได้รับสวัสดิการพื้นฐานที่จำเป็นต่อการดำรงชีวิตและการได้รับการช่วยเหลือในกรณีเกิดสาธารณภัย"

แผนงาน ๒.๑ การศึกษา

ที่	โครงการ	วัตถุประสงค์	เป้าหมาย (ผลผลิตของโครงการ)	งบประมาณ					ตัวชี้วัด (KPI)	ผลที่คาดว่าจะ ได้รับ	หน่วยงาน รับผิดชอบหลัก
				พ.ศ.๒๕๖๖	พ.ศ.๒๕๖๗	พ.ศ.๒๕๖๘	พ.ศ.๒๕๖๙	พ.ศ.๒๕๗๐			
๒๑	โครงการจัดกิจกรรมเข้าค่ายลูกเสือ-เนตรนารี	เพื่อส่งเสริมการเรียนรู้นอกสถานที่และบำเพ็ญตนให้เป็นประโยชน์ต่อชุมชนและสังคม	นักเรียนโรงเรียนวอแก้ววิทยาเข้าร่วมกิจกรรมเข้าค่ายลูกเสือ - เนตรนารี จำนวน ๘๕ คน	๔๐,๐๐๐	๔๐,๐๐๐	๔๐,๐๐๐	๔๐,๐๐๐	๔๐,๐๐๐	ร้อยละความพึงพอใจของผู้เข้าร่วมกิจกรรมส่งเสริมสมดุลงกายจิตใจ และสติปัญญาไม่น้อยกว่า ๘๐	๑. นักเรียนโรงเรียนวอแก้ววิทยา ได้รับประสบการณ์การเรียนรู้นอกสถานที่ ๒. นักเรียนโรงเรียนวอแก้ววิทยา ได้สร้างประโยชน์ให้เกิดขึ้นกับชุมชนและสังคม	อบจ.ลำปาง (ร.ร.วอแก้ววิทยา)
๒๒	โครงการจัดกิจกรรมเข้าพรรษาพาน้องถวายเทียน	เพื่อส่งเสริมการเรียนรู้นอกสถานที่ในกิจกรรมที่เกี่ยวข้องกับวันสำคัญทางพระพุทธศาสนา	นักเรียนโรงเรียนวอแก้ววิทยาเข้าร่วมกิจกรรมถวายเทียนพรรษา จำนวน ๘๕ คน	๑๐,๐๐๐	๑๐,๐๐๐	๑๐,๐๐๐	๑๐,๐๐๐	๑๐,๐๐๐	ร้อยละความพึงพอใจของผู้เข้าร่วมกิจกรรมส่งเสริมสมดุลงกายจิตใจ และสติปัญญาไม่น้อยกว่า ๘๐	นักเรียนโรงเรียนวอแก้ววิทยา ได้รับการปลูกฝังและมีค่านิยมต่อการปฏิบัติตนในฐานะพุทธศาสนิกชนที่ดี	อบจ.ลำปาง (ร.ร.วอแก้ววิทยา)
๒๓	โครงการจัดงานวันภาษาไทย	เพื่อสนับสนุนการเรียนการสอนวิชาภาษาไทย	จัดกิจกรรมสัปดาห์อนุรักษ์ภาษาไทย ๑) จัดแสดงละครในวรรณคดีไทย ๒) จัดประกวดคัดลายมือ ๓) จัดประกวดวาดภาพพระบายสี ๔) จัดกิจกรรมอื่นที่เกี่ยวข้อง	๑๐,๐๐๐	๑๐,๐๐๐	๑๐,๐๐๐	๑๐,๐๐๐	๑๐,๐๐๐	ร้อยละความพึงพอใจของผู้เข้าร่วมกิจกรรมส่งเสริมสมดุลงกายจิตใจ และสติปัญญาไม่น้อยกว่า ๘๐	นักเรียนโรงเรียนวอแก้ววิทยา ได้ตระหนักถึงความสำคัญของวิชาภาษาไทยในฐานะภาษาประจำชาติ	อบจ.ลำปาง (ร.ร.วอแก้ววิทยา)
๒๔	โครงการจัดกิจกรรมวอแก้ววิทยานิทัศน์	เพื่อสนับสนุนการเรียนการสอนทุกกลุ่มสาระวิชาผ่านการสร้างกิจกรรม	นักเรียนโรงเรียนวอแก้ววิทยาเข้าร่วมกิจกรรมจำนวน ๘๔ คน	๕๐,๐๐๐	๕๐,๐๐๐	๕๐,๐๐๐	๕๐,๐๐๐	๕๐,๐๐๐	ร้อยละความพึงพอใจของผู้เข้าร่วมกิจกรรมส่งเสริมสมดุลงกายจิตใจ และสติปัญญาไม่น้อยกว่า ๘๐	นักเรียนโรงเรียนวอแก้ววิทยา ได้รับการพัฒนาทักษะทางวิชาการในทุกกลุ่มสาระวิชา	อบจ.ลำปาง (ร.ร.วอแก้ววิทยา)

๑.ประเด็นยุทธศาสตร์ ที่ ๑ "ส่งเสริมคุณภาพชีวิตที่อย่างทั่วถึงและเท่าเทียม" (เป้าประสงค์ที่ ๑.๑/KPI ๑.๒ ร้อยละแผนงานโครงการด้านส่งเสริมสร้างศักยภาพประชาชนทุกช่วงวัยมีคุณภาพเพิ่มขึ้น ที่มีผลสำเร็จในระดับ "ดี" ขึ้นไป

๑.๒ กลยุทธ์ "ส่งเสริมให้ประชาชนทุกช่วงวัยได้รับสวัสดิการพื้นฐานที่จำเป็นต่อการดำรงชีวิตและการได้รับการช่วยเหลือในกรณีเกิดสาธารณภัย"

แผนงาน ๒.๑ การศึกษา

ที่	โครงการ	วัตถุประสงค์	เป้าหมาย (ผลผลิตของโครงการ)	งบประมาณ					ตัวชี้วัด (KPI)	ผลที่คาดว่าจะ ได้รับ	หน่วยงาน รับผิดชอบหลัก
				พ.ศ.๒๕๖๖	พ.ศ.๒๕๖๗	พ.ศ.๒๕๖๘	พ.ศ.๒๕๖๙	พ.ศ.๒๕๗๐			
๒๕	โครงการจัดกิจกรรมเข้าค่ายพุทธบุตร	เพื่อเสริมสร้างคุณธรรม จริยธรรม ให้กับนักเรียน	นักเรียนโรงเรียนวอแก้ววิทยาเข้าร่วมกิจกรรม จำนวน ๘๔ คน	๔๐,๐๐๐	๔๐,๐๐๐	๔๐,๐๐๐	๔๐,๐๐๐	๔๐,๐๐๐	ร้อยละความพึงพอใจ ของผู้เข้าร่วมกิจกรรม ส่งเสริมสมดุลงกาย จิตใจ และสติปัญญา ไม่น้อยกว่า ๘๐	นักเรียนโรงเรียนวอแก้ววิทยา ได้รับการปลูกฝังให้มีระเบียบวินัย มีความรับผิดชอบ และค่านิยม ที่พึงประสงค์	อบจ.ลำปาง (ร.ร.วอแก้ววิทยา)
๒๖	โครงการส่งเสริมการศึกษา โรงเรียนวอแก้ววิทยา อ.ห้างฉัตร จ.ลำปาง	เพื่อส่งเสริมและสนับสนุนให้นักเรียน ได้แสดงความสามารถทางการเรียน ตามศักยภาพของตนเอง	จัดส่งนักเรียนเข้าร่วมการแข่งขันทักษะทางวิชาการ ระดับภาคเหนือ เข้าร่วมประกวดเพชรยอดมงกุฎ และเข้าร่วมแข่งขันทักษะวิชาการโรงเรียนท้องถิ่น ในระดับภาคเหนือและระดับประเทศ	๒๐๐,๐๐๐	๒๐๐,๐๐๐	๒๐๐,๐๐๐	๒๐๐,๐๐๐	๒๐๐,๐๐๐	ร้อยละความพึงพอใจ ของผู้เข้าร่วมกิจกรรม ส่งเสริมสมดุลงกาย จิตใจ และสติปัญญา ไม่น้อยกว่า ๘๐	นักเรียนโรงเรียนวอแก้ววิทยา ที่เข้าร่วมกิจกรรมได้รับประสบการณ์ การเรียนรู้ผ่านการประกวดแข่งขัน และการแสดงผลงานทางวิชาการ	อบจ.ลำปาง (ร.ร.วอแก้ววิทยา)
๒๗	โครงการส่งเสริมการศึกษานอกสถาน โรงเรียนวอแก้ววิทยา อ.ห้างฉัตร จ.ลำปาง	เพื่อให้นักเรียนได้เรียนรู้และ ฝึกประสบการณ์จากการทำงาน ในรูปแบบกลุ่มหรือหมู่คณะ	จัดกิจกรรมค่ายวิชาการ คำวิชาการด้านอนุรักษ์ สิ่งแวดล้อม ค่ายวิทยาศาสตร์ และจัดกิจกรรม อบรมดูงานแหล่งเรียนรู้นอกสถานที่	๑๕๐,๐๐๐	๑๕๐,๐๐๐	๑๕๐,๐๐๐	๑๕๐,๐๐๐	๑๕๐,๐๐๐	ร้อยละความพึงพอใจ ของผู้เข้าร่วมกิจกรรม ส่งเสริมสมดุลงกาย จิตใจ และสติปัญญา ไม่น้อยกว่า ๘๐	นักเรียนโรงเรียนวอแก้ววิทยา ที่เข้าร่วมกิจกรรมได้รับการพัฒนา ทางด้านร่างกาย จิตใจ อารมณ์ สังคม และสติปัญญา รู้ถึงความสำคัญ ของการอนุรักษ์สิ่งแวดล้อม และมี ประสบการณ์เรียนรู้นอกสถานที่ เกิดการพัฒนารู้อย่างต่อเนื่อง และประสบการณ์จริง	อบจ.ลำปาง (ร.ร.วอแก้ววิทยา)

๑.ประเด็นยุทธศาสตร์ ที่ ๑ "ส่งเสริมคุณภาพชีวิตที่อย่างทั่วถึงและเท่าเทียม" (เป้าประสงค์ที่ ๑.๑/KPI ๑.๒ ร้อยละแผนงานโครงการด้านส่งเสริมสร้างศักยภาพประชาชนทุกช่วงวัยมีคุณภาพเพิ่มขึ้น ที่มีผลสำเร็จในระดับ "ดี" ขึ้นไป

๑.๒ กลยุทธ์ "ส่งเสริมให้ประชาชนทุกช่วงวัยได้รับสวัสดิการพื้นฐานที่จำเป็นต่อการดำรงชีวิตและการได้รับการช่วยเหลือในกรณีเกิดสาธารณภัย"

แผนงาน ๒.๑ การศึกษา

ที่	โครงการ	วัตถุประสงค์	เป้าหมาย (ผลผลิตของโครงการ)	งบประมาณ					ตัวชี้วัด (KPI)	ผลที่คาดว่าจะ จะได้รับ	หน่วยงาน รับผิดชอบหลัก
				พ.ศ.๒๕๖๖	พ.ศ.๒๕๖๗	พ.ศ.๒๕๖๘	พ.ศ.๒๕๖๙	พ.ศ.๒๕๗๐			
๒๘	โครงการรณรงค์ป้องกันยาเสพติด ในสถานศึกษา	เพื่อเสริมสร้างความตระหนักถึง โทษภัยของยาเสพติดให้กับนักเรียน	นักเรียนโรงเรียนวอแก้ววิทยาเข้าร่วมกิจกรรม	๒๑,๐๐๐	๒๑,๐๐๐	๒๑,๐๐๐	๒๑,๐๐๐	๒๑,๐๐๐	ร้อยละความพึงพอใจ ของผู้เข้าร่วมกิจกรรม ส่งเสริมสมดุลงกาย จิตใจ และสติปัญญา ไม่น้อยกว่า ๘๐	นักเรียนโรงเรียนวอแก้ววิทยา เข้าใจถึงโทษภัยของยาเสพติดและ ปฏิบัติตนให้ห่างไกลยาเสพติด	อบจ.ลำปาง (ร.ร.วอแก้ววิทยา)
๒๙	โครงการพัฒนากิจกรรมนักเรียน โรงเรียนวอแก้ววิทยา อ.ห้างฉัตร จ.ลำปาง	เพื่อให้นักเรียนได้เรียนรู้และ ฝึกประสบการณ์จากการทำงาน ในรูปแบบกลุ่มหรือหมู่คณะ	จัดกิจกรรมเข้าค่ายวิชาการด้านภูมิศาสตร์และ ประวัติศาสตร์	๕๐,๐๐๐	๕๐,๐๐๐	๕๐,๐๐๐	๕๐,๐๐๐	๕๐,๐๐๐	ร้อยละความพึงพอใจ ของผู้เข้าร่วมกิจกรรม ส่งเสริมสมดุลงกาย จิตใจ และสติปัญญา ไม่น้อยกว่า ๘๐	นักเรียนโรงเรียนวอแก้ววิทยา ได้รับการเสริมสร้างประสบการณ์ เรียนรู้ในด้านภูมิศาสตร์และ ประวัติศาสตร์	อบจ.ลำปาง (ร.ร.วอแก้ววิทยา)
๓๐	โครงการปรับปรุงหลักสูตรสถานศึกษา	เพื่อปรับปรุงหลักสูตรการเรียนการสอน ให้มีประสิทธิภาพ	ปรับปรุงหลักสูตรการเรียนการสอนทุกกลุ่มสาระ การเรียนรู้	๒๐,๐๐๐	๒๐,๐๐๐	๒๐,๐๐๐	๒๐,๐๐๐	๒๐,๐๐๐	ร้อยละความพึงพอใจ ของผู้เข้าร่วมกิจกรรม ส่งเสริมสมดุลงกาย จิตใจ และสติปัญญา ไม่น้อยกว่า ๘๐	โรงเรียนวอแก้ววิทยากำหนดหลักสูตร ได้มาตรฐานและเหมาะสมกับ ศักยภาพของผู้เรียน	อบจ.ลำปาง (ร.ร.วอแก้ววิทยา)
๓๑	โครงการอาหารกลางวัน โรงเรียนวอแก้ววิทยา อ.ห้างฉัตร จ.ลำปาง	เพื่อสนับสนุนปัจจัยพื้นฐานการดำรงชีพ ด้านอาหารให้กับนักเรียน	จัดหาอาหารกลางวันให้กับนักเรียนโรงเรียนวอแก้ว วิทยา จำนวน ๒๐๐ วัน	๓๙๐,๖๐๐	๔๖๐,๐๐๐	๕๕๒,๐๐๐	๖๖๒,๔๐๐	๗๙๐,๐๐๐	ร้อยละความพึงพอใจ ของผู้เข้าร่วมกิจกรรม ส่งเสริมสมดุลงกาย จิตใจ และสติปัญญา ไม่น้อยกว่า ๘๐	นักเรียนโรงเรียนวอแก้ววิทยา มีสุขภาพที่ดีและเรียนรู้อย่างมี ประสิทธิภาพ	อบจ.ลำปาง (ร.ร.วอแก้ววิทยา)

๑.ประเด็นยุทธศาสตร์ ที่ ๑ "ส่งเสริมคุณภาพชีวิตที่อย่างทั่วถึงและเท่าเทียม" (เป้าประสงค์ที่ ๑.๑/KPI ๑.๒ ร้อยละแผนงานโครงการด้านส่งเสริมสร้างศักยภาพประชาชนทุกช่วงวัยมีคุณภาพเพิ่มขึ้น ที่มีผลสำเร็จในระดับ "ดี" ขึ้นไป

๑.๒ กลยุทธ์ "ส่งเสริมให้ประชาชนทุกช่วงวัยได้รับสวัสดิการพื้นฐานที่จำเป็นต่อการดำรงชีวิตและการได้รับการช่วยเหลือในกรณีเกิดสาธารณภัย"

แผนงาน ๒.๑ การศึกษา

ที่	โครงการ	วัตถุประสงค์	เป้าหมาย (ผลผลิตของโครงการ)	งบประมาณ					ตัวชี้วัด (KPI)	ผลที่คาดว่าจะ ได้รับ	หน่วยงาน รับผิดชอบหลัก
				พ.ศ.๒๕๖๖	พ.ศ.๒๕๖๗	พ.ศ.๒๕๖๘	พ.ศ.๒๕๖๙	พ.ศ.๒๕๗๐			
๓๒	โครงการอาหารเสริม (นม) โรงเรียนวอแก้ววิทยา อ.ห้างฉัตร จ.ลำปาง	เพื่อสนับสนุนปัจจัยพื้นฐานการดำรงชีพ ด้านสารอาหารให้กับนักเรียน	จัดซื้ออาหารเสริม (นม) ให้กับนักเรียนโรงเรียน วอแก้ววิทยา จำนวน ๒๖๐ วัน	๑๗๘,๓๐๐	๒๑๔,๐๐๐	๒๕๖,๘๐๐	๓๐๙,๐๐๐	๓๗๐,๘๐๐	ร้อยละความพึงพอใจ ของผู้เข้าร่วมกิจกรรม ส่งเสริมสมดุลงกาย จิตใจ และสติปัญญา ไม่น้อยกว่า ๘๐	นักเรียนโรงเรียนวอแก้ววิทยา มีสุขภาพที่ดีและเรียนรู้อย่างมี ประสิทธิภาพ	อบจ.ลำปาง (ร.ร.วอแก้ววิทยา)
๓๓	โครงการพัฒนาแหล่งเรียนรู้ โรงเรียนวอแก้ววิทยา	เพื่อสนับสนุนกระบวนการจัดการ เรียนรู้ให้กับนักเรียน	พัฒนาแหล่งเรียนรู้ปรัชญาเศรษฐกิจพอเพียง และแหล่งเรียนรู้วิถีชุมชน	๕๐,๐๐๐	๕๐,๐๐๐	๕๐,๐๐๐	๕๐,๐๐๐	๕๐,๐๐๐	ร้อยละความพึงพอใจ ของผู้เข้าร่วมกิจกรรม ส่งเสริมสมดุลงกาย จิตใจ และสติปัญญา ไม่น้อยกว่า ๘๐	นักเรียนโรงเรียนวอแก้ววิทยาสามารถ เรียนรู้ได้มีประสิทธิภาพมากขึ้น	อบจ.ลำปาง (ร.ร.วอแก้ววิทยา)
๓๔	โครงการพัฒนาห้องสมุด โรงเรียนวอแก้ววิทยา	เพื่อส่งเสริมให้นักเรียนได้ใช้เป็น แหล่งค้นคว้าหาความรู้	จัดหาหนังสือ ตำรา วัสดุ/ครุภัณฑ์ เกี่ยวกับ การศึกษา	๑๐๐,๐๐๐	๑๐๐,๐๐๐	๑๐๐,๐๐๐	๑๐๐,๐๐๐	๑๐๐,๐๐๐	ร้อยละความพึงพอใจ ของผู้เข้าร่วมกิจกรรม ส่งเสริมสมดุลงกาย จิตใจ และสติปัญญา ไม่น้อยกว่า ๘๐	นักเรียนโรงเรียนวอแก้ววิทยาสามารถ เรียนรู้ได้มีประสิทธิภาพมากขึ้น	อบจ.ลำปาง (ร.ร.วอแก้ววิทยา)
๓๕	โครงการส่งเสริมการเรียนการสอน (รายหัว)	เพื่อพัฒนาคุณภาพการจัดการศึกษา ของเด็กปฐมวัย นักเรียนระดับ ประถมศึกษา และมีมัธยมศึกษา	๑. เด็กปฐมวัย จำนวน ๒๓ คน ๒. นักเรียนระดับประถมศึกษา จำนวน ๕๐ คน ๓. นักเรียนระดับมัธยมศึกษา จำนวน ๑๑ คน	๒๗๙,๘๐๐	๓๓๕,๗๖๐	๔๐๓,๐๐๐	๔๘๙,๐๐๐	๕๘๖,๘๐๐	ร้อยละความพึงพอใจ ของผู้เข้าร่วมกิจกรรม ส่งเสริมสมดุลงกาย จิตใจ และสติปัญญา ไม่น้อยกว่า ๘๐	นักเรียนโรงเรียนวอแก้ววิทยา มีพัฒนาการเรียนรู้ที่ดีขึ้นและ เหมาะสมกับวัย	อบจ.ลำปาง (ร.ร.วอแก้ววิทยา)

๑.ประเด็นยุทธศาสตร์ ที่ ๑ "ส่งเสริมคุณภาพชีวิตที่อย่างทั่วถึงและเท่าเทียม" (เป้าประสงค์ที่ ๑.๑/KPI ๑.๒ ร้อยละแผนงานโครงการด้านส่งเสริมสร้างศักยภาพประชาชนทุกช่วงวัยมีคุณภาพเพิ่มขึ้น ที่มีผลสำเร็จในระดับ "ดี" ขึ้นไป

๑.๒ กลยุทธ์ "ส่งเสริมให้ประชาชนทุกช่วงวัยได้รับสวัสดิการพื้นฐานที่จำเป็นต่อการดำรงชีวิตและการได้รับการช่วยเหลือในกรณีเกิดสาธารณภัย"

แผนงาน ๒.๑ การศึกษา

ที่	โครงการ	วัตถุประสงค์	เป้าหมาย (ผลผลิตของโครงการ)	งบประมาณ					ตัวชี้วัด (KPI)	ผลที่คาดว่าจะ ได้รับ	หน่วยงาน รับผิดชอบหลัก
				พ.ศ.๒๕๖๖	พ.ศ.๒๕๖๗	พ.ศ.๒๕๖๘	พ.ศ.๒๕๖๙	พ.ศ.๒๕๗๐			
๓๖	โครงการส่งเสริมการเรียนการสอน (รายหัวส่วนเพิ่ม)	เพื่อส่งเสริมการศึกษาในด้านศิลป- วัฒนธรรม และประเพณีท้องถิ่น	จัดกิจกรรมลดเวลาเรียน เพิ่มเวลาเรียนรู้	๕๙,๐๐๐	๗๐,๘๐๐	๘๔,๙๖๐	๑๐๒,๐๐๐	๑๒๒,๔๐๐	ร้อยละความพึงพอใจ ของผู้เข้าร่วมกิจกรรม ส่งเสริมสมดุทางกาย จิตใจ และสติปัญญา ไม่น้อยกว่า ๘๐	นักเรียนโรงเรียนวอแก้ววิทยา มีพัฒนาการเรียนรู้ที่ดีขึ้นและ เหมาะสมกับวัย	อบจ.ลำปาง (ร.ร.วอแก้ววิทยา)
๓๗	โครงการพัฒนาคุณภาพการศึกษา โรงเรียนวอแก้ววิทยา อ.ห้างฉัตร จ.ลำปาง (ค่าหนังสือเรียน)	เพื่อส่งเสริมและสนับสนุนกระบวนการ จัดการเรียนการสอนให้มีประสิทธิภาพ	จัดหาสื่อหนังสือเรียนสำหรับใช้ประกอบ การจัดการเรียนการสอน	๖๙,๑๐๐	๘๒,๙๒๐	๙๙,๕๑๐	๑๑๙,๔๒๐	๑๔๓,๓๑๐	ร้อยละความพึงพอใจ ของผู้เข้าร่วมกิจกรรม ส่งเสริมสมดุทางกาย จิตใจ และสติปัญญา ไม่น้อยกว่า ๘๐	การจัดการเรียนการสอนมีคุณภาพ ได้มาตรฐาน และนักเรียนโรงเรียน วอแก้ววิทยามีผลสัมฤทธิ์ทางการเรียน ดีขึ้น	อบจ.ลำปาง (ร.ร.วอแก้ววิทยา)
๓๘	โครงการส่งเสริมการศึกษา โรงเรียนวอแก้ววิทยา อ.ห้างฉัตร จ.ลำปาง (ค่าอุปกรณ์การเรียน)	เพื่อสนับสนุนปัจจัยทางการศึกษา ที่จำเป็นให้กับนักเรียนโรงเรียน วอแก้ววิทยา	จัดหาปัจจัยพื้นฐานที่จำเป็นต่อการเรียน (อุปกรณ์การเรียน)	๓๖,๒๐๐	๔๓,๔๔๐	๕๒,๑๓๐	๖๒,๕๖๐	๗๕,๑๐๐	ร้อยละความพึงพอใจ ของผู้เข้าร่วมกิจกรรม ส่งเสริมสมดุทางกาย จิตใจ และสติปัญญา ไม่น้อยกว่า ๘๐	นักเรียนโรงเรียนวอแก้ววิทยา ได้รับการสนับสนุนทางการศึกษา และลดภาระค่าใช้จ่ายของครอบครัว	อบจ.ลำปาง (ร.ร.วอแก้ววิทยา)
๓๙	โครงการส่งเสริมการศึกษา โรงเรียนวอแก้ววิทยา อ.ห้างฉัตร จ.ลำปาง (ค่าเครื่องแบบนักเรียน)	เพื่อสนับสนุนปัจจัยทางการศึกษา ที่จำเป็นให้กับนักเรียนโรงเรียน วอแก้ววิทยา	จัดหาปัจจัยพื้นฐานที่จำเป็นต่อการเรียน (เครื่องแบบนักเรียน)	๔๒,๘๐๐	๕๑,๓๖๐	๖๑,๖๔๐	๗๓,๙๗๐	๘๘,๗๗๐	ร้อยละความพึงพอใจ ของผู้เข้าร่วมกิจกรรม ส่งเสริมสมดุทางกาย จิตใจ และสติปัญญา ไม่น้อยกว่า ๘๐	นักเรียนโรงเรียนวอแก้ววิทยา ได้รับการสนับสนุนทางการศึกษา และลดภาระค่าใช้จ่ายของครอบครัว	อบจ.ลำปาง (ร.ร.วอแก้ววิทยา)

๑.ประเด็นยุทธศาสตร์ ที่ ๑ "ส่งเสริมคุณภาพชีวิตที่อย่างทั่วถึงและเท่าเทียม" (เป้าประสงค์ที่ ๑.๑/KPI ๑.๒ ร้อยละแผนงานโครงการด้านส่งเสริมสร้างศักยภาพประชาชนทุกช่วงวัยมีคุณภาพเพิ่มขึ้น ที่มีผลสำเร็จในระดับ "ดี" ขึ้นไป

๑.๒ กลยุทธ์ "ส่งเสริมให้ประชาชนทุกช่วงวัยได้รับสวัสดิการพื้นฐานที่จำเป็นต่อการดำรงชีวิตและการได้รับการช่วยเหลือในกรณีเกิดสาธารณภัย"

แผนงาน ๒.๑ การศึกษา

ที่	โครงการ	วัตถุประสงค์	เป้าหมาย (ผลผลิตของโครงการ)	งบประมาณ					ตัวชี้วัด (KPI)	ผลที่คาดว่าจะ ได้รับ	หน่วยงาน รับผิดชอบหลัก
				พ.ศ.๒๕๖๖	พ.ศ.๒๕๖๗	พ.ศ.๒๕๖๘	พ.ศ.๒๕๖๙	พ.ศ.๒๕๗๐			
๔๐	โครงการจัดการแข่งขันกีฬาของโรงเรียนวอแก้ววิทยา ต.วอแก้ว อ.ห้างฉัตร จ.ลำปาง	เพื่อส่งเสริมให้นักเรียนได้ศึกษาเรียนรู้ผ่านกิจกรรมจัดการแข่งขันกีฬา	ดำเนินการจัดการแข่งขันกีฬานักเรียนโรงเรียนวอแก้ววิทยา จำนวน ๑ ครั้ง	๕๐,๐๐๐	๕๐,๐๐๐	๕๐,๐๐๐	๕๐,๐๐๐	๕๐,๐๐๐	ร้อยละความพึงพอใจของผู้เข้าร่วมกิจกรรม ส่งเสริมสมรรถภาพจิตใจ และสติปัญญา ไม่น้อยกว่า ๘๐	๑. นักเรียนโรงเรียนวอแก้ววิทยาได้รับโอกาสแสดงความสามารถทางด้านกีฬา ๒. นักเรียนโรงเรียนวอแก้ววิทยามีพัฒนาการเรียนรู้ที่ดีขึ้น	อบจ.ลำปาง (ร.ร.วอแก้ววิทยา)
๔๑	โครงการแข่งขันกีฬาโรงเรียนอปท.	เพื่อส่งเสริมให้นักเรียนได้ศึกษาเรียนรู้ผ่านกิจกรรมจัดการแข่งขันกีฬา	ดำเนินการจัดส่งนักกีฬาโรงเรียนวอแก้ววิทยา ครู บุคลากรทางการศึกษา โรงเรียนวอแก้ววิทยา และบุคลากรของอบจ.ลำปาง เข้าร่วมการแข่งขันกีฬานักเรียนองค์กรปกครองส่วนท้องถิ่น	๒๐๐,๐๐๐	๒๐๐,๐๐๐	๒๐๐,๐๐๐	๒๐๐,๐๐๐	๒๐๐,๐๐๐	ร้อยละความพึงพอใจของผู้เข้าร่วมกิจกรรม ส่งเสริมสมรรถภาพจิตใจ และสติปัญญา ไม่น้อยกว่า ๘๐	๑. นักเรียนโรงเรียนวอแก้ววิทยาได้รับโอกาสแสดงความสามารถทางด้านกีฬา ๒. นักเรียนโรงเรียนวอแก้ววิทยามีพัฒนาการเรียนรู้ที่ดีขึ้น	อบจ.ลำปาง (ร.ร.วอแก้ววิทยา)
๔๒	โครงการพัฒนาความเป็นเลิศทางวิชาการ จริยธรรม	เพื่อส่งเสริมให้นักเรียนได้ศึกษาเรียนรู้ผ่านกิจกรรมการแข่งขันทักษะทางวิชาการ และการประกวดผลงานต่างๆ	จัดส่งนักเรียนเข้าร่วมการแข่งขันทักษะทางวิชาการ ทั้งในระดับอำเภอ ระดับจังหวัด และระดับที่สูงขึ้น	๕๐๐,๐๐๐	๕๐๐,๐๐๐	๕๐๐,๐๐๐	๕๐๐,๐๐๐	๕๐๐,๐๐๐	ร้อยละความพึงพอใจของผู้เข้าร่วมกิจกรรม ส่งเสริมสมรรถภาพจิตใจ และสติปัญญา ไม่น้อยกว่า ๘๐	๑. นักเรียนโรงเรียนวอแก้ววิทยาได้รับโอกาสแสดงความสามารถทางด้านวิชาการ ๒. นักเรียนโรงเรียนวอแก้ววิทยามีพัฒนาการเรียนรู้ที่ดีขึ้น	อบจ.ลำปาง (ร.ร.วอแก้ววิทยา)
๔๓	โครงการเรียนรู้นอกสถานที่	เพื่อส่งเสริมและสนับสนุนการเรียนรู้ของนักเรียนผ่านการศึกษานอกสถานที่	จัดฝึกอบรมและศึกษาดูงานแหล่งเรียนรู้นอกสถานที่	๕๐,๐๐๐	๕๐,๐๐๐	๕๐,๐๐๐	๕๐,๐๐๐	๕๐,๐๐๐	ร้อยละความพึงพอใจของผู้เข้าร่วมกิจกรรม ส่งเสริมสมรรถภาพจิตใจ และสติปัญญา ไม่น้อยกว่า ๘๐	นักเรียนโรงเรียนวอแก้ววิทยาได้รับประสบการณ์เรียนรู้ นอกสถานที่และเกิดการพัฒนา	อบจ.ลำปาง (ร.ร.วอแก้ววิทยา)

๑.ประเด็นยุทธศาสตร์ ที่ ๑ "ส่งเสริมคุณภาพชีวิตที่อย่างทั่วถึงและเท่าเทียม" (เป้าประสงค์ที่ ๑.๑/KPI ๑.๒ ร้อยละแผนงานโครงการด้านส่งเสริมสร้างศักยภาพประชาชนทุกช่วงวัยมีคุณภาพเพิ่มขึ้น ที่มีผลสำเร็จในระดับ "ดี" ขึ้นไป

๑.๒ กลยุทธ์ "ส่งเสริมให้ประชาชนทุกช่วงวัยได้รับสวัสดิการพื้นฐานที่จำเป็นต่อการดำรงชีวิตและการได้รับการช่วยเหลือในกรณีเกิดสาธารณภัย"

แผนงาน ๒.๑ การศึกษา

ที่	โครงการ	วัตถุประสงค์	เป้าหมาย (ผลผลิตของโครงการ)	งบประมาณ					ตัวชี้วัด (KPI)	ผลที่คาดว่าจะได้รับ	หน่วยงาน รับผิดชอบหลัก
				พ.ศ.๒๕๖๖	พ.ศ.๒๕๖๗	พ.ศ.๒๕๖๘	พ.ศ.๒๕๖๙	พ.ศ.๒๕๗๐			
๔๔	โครงการส่งเสริมการศึกษานักเรียนยากจน	เพื่อสนับสนุนโอกาสทางการศึกษาให้กับนักเรียนโรงเรียนนวมแก้ววิทยา	จัดหาปัจจัยพื้นฐานที่จำเป็นต่อการดำรงชีวิต	๔๑,๐๐๐	๔๑,๐๐๐	๔๑,๐๐๐	๔๑,๐๐๐	๔๑,๐๐๐	ร้อยละความพึงพอใจของผู้เข้าร่วมกิจกรรมส่งเสริมสมดุลงกายจิตใจ และสติปัญญา ไม่น้อยกว่า ๘๐	นักเรียนโรงเรียนนวมแก้ววิทยา ได้รับการสนับสนุนทางการศึกษา และลดภาระค่าใช้จ่ายของครอบครัว	อบจ.ลำปาง (ร.ร.นวมแก้ววิทยา)

๒. บัญชีโครงการพัฒนา

รายละเอียดโครงการพัฒนา

แผนพัฒนาองค์การบริหารส่วนจังหวัดลำปาง (พ.ศ.๒๕๖๖-๒๕๗๐)

ก.ยุทธศาสตร์จังหวัดลำปาง "ยุทธศาสตร์ที่ ๔ ด้านการพัฒนาคุณภาพชีวิตและส่งเสริมสังคมแห่งการเรียนรู้สร้างสรรค์และยั่งยืน "

ข.ยุทธศาสตร์การพัฒนาขององค์กรปกครองส่วนท้องถิ่นจังหวัดลำปาง ยุทธศาสตร์ที่ ๓ ด้านการพัฒนาสังคม/ชุมชน

๑.ประเด็นยุทธศาสตร์ ที่ ๑ "ส่งเสริมคุณภาพชีวิตที่ดีอย่างทั่วถึงและเท่าเทียม" (เป้าประสงค์ที่ ๑.๒/KPI ๑.๒ ร้อยละแผนงานโครงการด้านส่งเสริมสร้างศักยภาพประชาชนทุกช่วงวัยมีคุณภาพเพิ่มขึ้น ที่มีผลสำเร็จในระดับ "ดี" ขึ้นไป

๑.๒ กลยุทธ์ "ส่งเสริมให้ประชาชนทุกช่วงวัยได้รับสวัสดิการพื้นฐานที่จำเป็นต่อการดำรงชีวิตและการได้รับการช่วยเหลือในกรณีเกิดสาธารณภัย"

แผนงาน ๒.๓ สังคมสงเคราะห์

ที่	โครงการ	วัตถุประสงค์	เป้าหมาย (ผลผลิตของ โครงการ)	งบประมาณ					ตัวชี้วัด (KPI)	ผลที่ คาดว่าจะ ได้รับ	หน่วยงาน รับผิดชอบ หลัก
				พ.ศ.๒๕๖๖ (บาท)	พ.ศ.๒๕๖๗ (บาท)	พ.ศ.๒๕๖๘ (บาท)	พ.ศ.๒๕๖๙ (บาท)	พ.ศ.๒๕๗๐ (บาท)			
๑	โครงการส่งเสริมและ พัฒนาศักยภาพ ผู้สูงอายุในจังหวัด ลำปาง	เพื่อพัฒนาคุณภาพชีวิตของ ผู้สูงอายุให้สามารถอยู่ในสังคม อย่างมีความสุข	๑. จัดกิจกรรมส่งเสริมอาชีพผู้สูงอายุ ๒. จัดกิจกรรมแลกเปลี่ยนเรียนรู้ ระหว่างผู้สูงอายุ ๑๓ อำเภอ ๓. จัดกิจกรรมส่งเสริมสุขภาพ/ กีฬาผู้สูงอายุ	๒,๔๐๐,๐๐๐	๒,๔๐๐,๐๐๐	๒,๔๐๐,๐๐๐	๒,๔๐๐,๐๐๐	๒,๔๐๐,๐๐๐	ร้อยละความพึงพอใจ ของผู้เข้าร่วมกิจกรรม ส่งเสริมสมรรถนะทางกาย จิตใจ และสติปัญญา ไม่น้อยกว่า ๘๐	ผู้สูงอายุมีคุณภาพชีวิตที่ดี ขึ้นสามารถอยู่ในสังคมได้ อย่างมีความสุข	(อบจ.ลำปาง) สำนักปลัดฯ
๒	โครงการส่งเสริม และพัฒนาศักยภาพ คนพิการจังหวัดลำปาง	เพื่อพัฒนาคุณภาพชีวิตของ คนพิการให้สามารถอยู่ใน สังคมอย่างมีความสุข	๑.จัดกิจกรรมวันคนพิการสากล ๒.จัดกิจกรรมฝึกอาชีพผู้พิการ ๓.จัดกิจกรรมส่งเสริมสุขภาพ ๔.จัดกิจกรรมประชุมสัมมนา ฝึกอบรมแลกเปลี่ยนเรียนรู้ ระหว่างผู้ดูแลและผู้พิการ ๕.จัดทำฐานข้อมูลผู้พิการ	๘๐๐,๐๐๐	๘๐๐,๐๐๐	๘๐๐,๐๐๐	๘๐๐,๐๐๐	๘๐๐,๐๐๐	ร้อยละความพึงพอใจ ของผู้เข้าร่วมกิจกรรม ส่งเสริมสมรรถนะทางกาย จิตใจ และสติปัญญา ไม่น้อยกว่า ๘๐	ผู้พิการมีคุณภาพชีวิตที่ดีขึ้น สามารถอยู่ในสังคมได้อย่าง มีความสุข	(อบจ.ลำปาง) สำนักปลัดฯ

๑.ประเด็นยุทธศาสตร์ ที่ ๑ "ส่งเสริมคุณภาพชีวิตที่อย่างทั่วถึงและเท่าเทียม" (เป้าประสงค์ที่ ๑.๒/KPI ๑.๒ ร้อยละแผนงานโครงการด้านส่งเสริมสร้างศักยภาพประชาชนทุกช่วงวัยมีคุณภาพเพิ่มขึ้น ที่มีผลสำเร็จในระดับ "ดี" ขึ้นไป

๑.๒ กลยุทธ์ "ส่งเสริมให้ประชาชนทุกช่วงวัยได้รับสวัสดิการพื้นฐานที่จำเป็นต่อการดำรงชีวิตและการได้รับการช่วยเหลือในกรณีเกิดสาธารณภัย"

แผนงาน ๒.๓ สังคมสงเคราะห์

ที่	โครงการ	วัตถุประสงค์	เป้าหมาย (ผลผลิตของ โครงการ)	งบประมาณ					ตัวชี้วัด (KPI)	ผลที่ คาดว่าจะ ได้รับ	หน่วยงาน รับผิดชอบ หลัก
				พ.ศ.๒๕๖๖ (บาท)	พ.ศ.๒๕๖๗ (บาท)	พ.ศ.๒๕๖๘ (บาท)	พ.ศ.๒๕๖๙ (บาท)	พ.ศ.๒๕๗๐ (บาท)			
๓	โครงการส่งเสริม และพัฒนาศักยภาพ ผู้ด้อยโอกาส จังหวัดลำปาง	เพื่อพัฒนาคุณภาพชีวิตของผู้ด้อย โอกาสให้สามารถอยู่ในสังคมอย่าง มีความสุข	จัดกิจกรรมพัฒนาศักยภาพ ผู้ด้อยโอกาสจังหวัดลำปาง ดังนี้ ๑.กิจกรรมอบรมให้ความรู้ ๒.กิจกรรมศึกษาดูงาน ๓.กิจกรรมอื่นๆ	๓๐๐,๐๐๐	๓๐๐,๐๐๐	๓๐๐,๐๐๐	๓๐๐,๐๐๐	๓๐๐,๐๐๐	ร้อยละความพึงพอใจ ของผู้เข้าร่วมกิจกรรม ส่งเสริมสมรรถนะทางกาย จิตใจ และสติปัญญา ไม่น้อยกว่า ๘๐	ผู้ด้อยโอกาสมีคุณภาพ ชีวิตที่ดีขึ้น สามารถ อยู่ในสังคมได้อย่าง มีความสุข	(อบจ.ลำปาง) สำนักปลัดฯ
๔	โครงการสังคม สงเคราะห์และ เยี่ยมเยียน ราษฎร	เพื่อให้ความช่วยเหลือและ สงเคราะห์เด็ก เยาวชน ผู้สูงอายุ คนพิการ คนไร้ที่พึ่ง ผู้ป่วยเอดส์ ผู้ยากไร้และ ผู้ด้อยโอกาสที่อยู่ในสภาวะ ยากลำบากให้สามารถอยู่ใน สังคมได้อย่างมีความสุข	จัดกิจกรรมเยี่ยมเยียนหรือให้ การสงเคราะห์เป็นเครื่องอุปโภค บริโภคที่จำเป็นแก่เด็ก เยาวชน ผู้สูงอายุ คนพิการ คนไร้ที่พึ่ง ผู้ป่วยเอดส์ ผู้ยากไร้และ ผู้ด้อยโอกาส ที่อยู่ในสภาวะ ยากลำบาก	๑,๐๐๐,๐๐๐	๑,๐๐๐,๐๐๐	๑,๐๐๐,๐๐๐	๑,๐๐๐,๐๐๐	๑,๐๐๐,๐๐๐	ร้อยละความพึงพอใจ ในการเข้าถึงบริการ ด้านสวัสดิการสังคม ของประชาชน ไม่น้อยกว่า ๘๐	เด็ก เยาวชน ผู้สูงอายุ คนพิการ คนไร้ที่พึ่ง ผู้ป่วยเอดส์ ผู้ยากไร้ และผู้ด้อยโอกาส ที่อยู่ ในสภาวะยากลำบาก มีคุณภาพชีวิตที่ดี สามารถ อยู่ในสังคมได้อย่าง มีความสุข	(อบจ.ลำปาง) สำนักปลัดฯ

๒. บัญชีโครงการพัฒนา

รายละเอียดโครงการพัฒนา

แผนพัฒนาองค์การบริหารส่วนจังหวัดลำปาง (พ.ศ.๒๕๖๖-๒๕๗๐)

ก.ยุทธศาสตร์จังหวัดลำปาง "ยุทธศาสตร์ที่ ๔ ด้านการพัฒนาคุณภาพชีวิตและส่งเสริมสังคมแห่งการเรียนรู้สร้างสรรค์และยั่งยืน "

ข.ยุทธศาสตร์การพัฒนาขององค์กรปกครองส่วนท้องถิ่นจังหวัดลำปาง ยุทธศาสตร์ที่ ๓ ด้านการพัฒนาสังคม/ชุมชน

๑.ประเด็นยุทธศาสตร์ที่ ๑ ส่งเสริมคุณภาพชีวิตที่อย่างทั่วถึงและเท่าเทียม(เป้าประสงค์ ๑.๓)/KPI ๑.๓ ร้อยละ ๗๐ แผนงานหรือโครงการด้านสวัสดิการและการสังคมสงเคราะห์ที่มีผลสำเร็จในระดับ "ดี" ขึ้นไป

๑.๒ กลยุทธ์ "ส่งเสริมให้ประชาชนทุกช่วงวัยได้รับสวัสดิการพื้นฐานที่จำเป็นต่อการดำรงชีวิตและการได้รับการช่วยเหลือในกรณีเกิดสาธารณภัย"

แผนงาน ๒.๓ สังคมสงเคราะห์

ที่	โครงการ	วัตถุประสงค์	เป้าหมาย (ผลผลิตของ โครงการ)	งบประมาณ					ตัวชี้วัด (KPI)	ผลที่ คาดว่าจะ ได้รับ	หน่วยงาน รับผิดชอบ หลัก
				พ.ศ.๒๕๖๖ (บาท)	พ.ศ.๒๕๖๗ (บาท)	พ.ศ.๒๕๖๘ (บาท)	พ.ศ.๒๕๖๙ (บาท)	พ.ศ.๒๕๗๐ (บาท)			
๑	โครงการส่งเสริมการจัดสวัสดิการชุมชนจังหวัดลำปาง	เพื่อส่งเสริมให้กองทุนสวัสดิการชุมชนในจังหวัดลำปางมีความเข้มแข็ง มีระบบบริหารจัดการที่ดีตามหลักธรรมาภิบาล และเพื่อยกระดับตำบลให้เป็นต้นแบบระดับอำเภอ ใน ๑๓ อำเภอ และขยายต้นแบบสู่กองทุนสวัสดิการชุมชนอื่น	จัดกิจกรรมการส่งเสริมการจัดสวัสดิการชุมชน ๑๓ อำเภอ	๑,๓๐๐,๐๐๐	๑,๓๐๐,๐๐๐	๑,๓๐๐,๐๐๐	๑,๓๐๐,๐๐๐	๑,๓๐๐,๐๐๐	ร้อยละของความพึงพอใจในการเข้าถึงบริการด้านสวัสดิการสังคมของประชาชน ไม่น้อยกว่า ๗๐	กองทุนสวัสดิการชุมชนในจังหวัดลำปางมีความเข้มแข็งสามารถบริหารจัดการได้ดีตามหลักธรรมาภิบาล และมีกองทุนสวัสดิการต้นแบบระดับอำเภอ ใน ๑๓ อำเภอของจังหวัดลำปาง	(อบจ.ลำปาง) สำนักปลัดฯ
๒	โครงการอบรมส่งเสริมการจัดสวัสดิการชุมชนจังหวัดลำปาง	เพื่อส่งเสริมให้กองทุนสวัสดิการชุมชนในจังหวัดลำปางมีระบบบริหารจัดการที่ดีตามหลักธรรมาภิบาล และเพื่อพัฒนาศักยภาพคณะกรรมการกองทุนสวัสดิการชุมชนในจังหวัดลำปาง ให้สามารถทำงานอย่างเป็นระบบ ถูกต้อง โปร่งใส ตรวจสอบได้	จัดประชุม อบรมสัมมนาส่งเสริมการจัดสวัสดิการชุมชนจังหวัดลำปาง	๕๐๐,๐๐๐	๕๐๐,๐๐๐	๕๐๐,๐๐๐	๕๐๐,๐๐๐	๕๐๐,๐๐๐	ร้อยละของความพึงพอใจในการเข้าถึงบริการด้านสวัสดิการสังคมของประชาชน ไม่น้อยกว่า ๗๐	กองทุนสวัสดิการชุมชนในจังหวัดลำปางมีระบบบริหารจัดการที่ดีตามหลักธรรมาภิบาล และมีคณะกรรมการกองทุนสวัสดิการชุมชนในจังหวัดลำปาง มีศักยภาพสามารถบริหารงานอย่างเป็นระบบถูกต้อง โปร่งใส และตรวจสอบได้	

๑.ประเด็นยุทธศาสตร์ที่ ๑ ส่งเสริมคุณภาพชีวิตที่ดีอย่างทั่วถึงและเท่าเทียม(เป้าประสงค์ ๑.๓)/KPI ๑.๓ ร้อยละ ๗๐ แผนงานหรือโครงการด้านสวัสดิการและการสังคมสงเคราะห์ที่มีผลสำเร็จในระดับ "ดี" ขึ้นไป

๑.๒ กลยุทธ์ "ส่งเสริมให้ประชาชนทุกช่วงวัยได้รับสวัสดิการพื้นฐานที่จำเป็นต่อการดำรงชีวิตและการได้รับการช่วยเหลือในกรณีเกิดสาธารณภัย"

แผนงาน ๒.๓ สังคมสงเคราะห์

ที่	โครงการ	วัตถุประสงค์	เป้าหมาย (ผลผลิตของ โครงการ)	งบประมาณ					ตัวชี้วัด (KPI)	ผลที่ คาดว่าจะ ได้รับ	หน่วยงาน รับผิดชอบ หลัก
				พ.ศ.๒๕๖๖ (บาท)	พ.ศ.๒๕๖๗ (บาท)	พ.ศ.๒๕๖๘ (บาท)	พ.ศ.๒๕๖๙ (บาท)	พ.ศ.๒๕๗๐ (บาท)			
๓	โครงการช่วยเหลือ ประชาชนของ อบจ ลำปาง	เพื่อให้ความช่วยเหลือหรือสงเคราะห์ ประชาชนผู้ประสบปัญหาความ เดือดร้อนหรือไม่สามารถช่วยเหลือ ตนเองได้ในการดำรงชีพผู้ประสบ ปัญหาทางสังคมด้านต่างๆ ผู้ประ บางทางสังคม และผู้ด้อยโอกาสใน จังหวัดลำปาง	ให้ความช่วยเหลือประชาชนที่ประสบ ปัญหาความเดือดร้อน ความยากลำบาก ในการดำรงชีพ	๑,๐๐๐,๐๐๐	๑,๐๐๐,๐๐๐	๑,๐๐๐,๐๐๐	๑,๐๐๐,๐๐๐	๑,๐๐๐,๐๐๐	ร้อยละของความ พึงพอใจในการเข้าถึง บริการด้านสวัสดิการ สังคมของประชาชน ไม่น้อยกว่า ๗๐	ประชาชนผู้ประสบปัญหา ความเดือดร้อน หรือไม่ สามารถช่วยเหลือตนเองได้ ในการดำรงชีพ ผู้ประสบ ปัญหาทางสังคมด้านต่างๆ ผู้ประบางทางสังคม และ ผู้ด้อยโอกาสในจังหวัด ลำปางได้รับความช่วยเหลือ สงเคราะห์	(อบจ.ลำปาง) สำนักปลัดฯ

๒. บัญชีโครงการพัฒนา

รายละเอียดโครงการพัฒนา
แผนพัฒนาองค์การบริหารส่วนจังหวัดลำปาง (พ.ศ.๒๕๖๖-๒๕๗๐)

ก.ยุทธศาสตร์จังหวัดลำปาง "ยุทธศาสตร์ที่ ๑ การท่องเที่ยวเพื่อเรียนรู้และสร้างสรรค์ "

ข.ยุทธศาสตร์การพัฒนาขององค์กรปกครองส่วนท้องถิ่นจังหวัดลำปาง ยุทธศาสตร์ที่ ๑ "ด้านการพัฒนาโครงสร้างพื้นฐาน"

๑ .ประเด็นยุทธศาสตร์ ยุทธศาสตร์ที่ ๑ "ส่งเสริมคุณภาพชีวิตที่ดี อย่างทั่วถึงและเท่าเทียม "(เป้าประสงค์ที่ ๑.๔/ร้อยละแผนงานหรือโครงการด้านโครงสร้างพื้นฐานและสาธารณูปโภคที่มีผลสำเร็จในระดับ "ดี" ขึ้นไป)

๑.๓ กลยุทธ์ " สนับสนุนให้ประชาชนทุกได้รับบริการขั้นพื้นฐานในการดำรงชีวิตอย่างมั่นคง ปลอดภัย "

แผนงาน ๓.๑ "อุตสาหกรรมและกาโยธา"

ที่	โครงการ	วัตถุประสงค์	เป้าหมาย (ผลผลิตของโครงการ)	งบประมาณ (บาท)					ตัวชี้วัด (KPI)	ผลที่คาดว่าจะได้รับ	หน่วยงาน รับผิดชอบหลัก
				พ.ศ.๒๕๖๖	พ.ศ.๒๕๖๗	พ.ศ.๒๕๖๘	พ.ศ.๒๕๖๙	พ.ศ.๒๕๗๐			
๑	โครงการปรับปรุงระบบประปา ภายในสวนสาธารณะหนองกระทิง	เพื่อให้บริการสวนสาธารณะที่ดีต่อประชาชนเกิดภาพลักษณ์ที่ดีมีคุณภาพ ต้องการ	ปรับปรุงระบบประปาภายในสวนสาธารณะหนองกระทิง	๑,๐๐๐,๐๐๐	๑,๐๐๐,๐๐๐	๑,๐๐๐,๐๐๐	๑,๐๐๐,๐๐๐	๑,๐๐๐,๐๐๐	ร้อยละความพึงพอใจในการเข้าถึงบริการด้านโครงสร้างพื้นฐานและสาธารณูปโภคของประชาชนไม่น้อยกว่า ๘๐	ประชาชนได้รับความสะดวกในการใช้บริการ	อบจ.ลำปาง (กองช่าง)
๒	โครงการก่อสร้างถนนลาดยางแบบแอสฟัลติกคอนกรีต ภายในสวนสาธารณะหนองกระทิง	เพื่อให้บริการสวนสาธารณะที่ดีต่อประชาชน เกิดภาพลักษณ์ที่ดีมีคุณภาพต้องการ	เพื่อจ่ายเป็นค่าก่อสร้างถนนลาดยางแบบแอสฟัลติกคอนกรีต ขนาดผิวจราจรกว้าง ๔.๐๐ เมตร ความยาวรวม ๓๒๐ เมตร หนา ๐.๑๕ เมตร หรือมีพื้นที่ไม่น้อยกว่า ๑,๒๘๐ ตารางเมตร (รายละเอียดตามแบบแปลน องค์การบริหารส่วนจังหวัดลำปาง)	๘๐๐,๐๐๐	๘๐๐,๐๐๐	๘๐๐,๐๐๐	๘๐๐,๐๐๐	๘๐๐,๐๐๐	ร้อยละความพึงพอใจในการเข้าถึงบริการด้านโครงสร้างพื้นฐานและสาธารณูปโภคของประชาชนไม่น้อยกว่า ๘๐	ประชาชนได้รับความสะดวกและปลอดภัยในการใช้เส้นทางสัญจรที่ได้มาตรฐาน	อบจ.ลำปาง (กองช่าง)
๓	โครงการก่อสร้างรั้วรอบสวนสาธารณะหนองกระทิง	เพื่อให้บริการสวนสาธารณะที่ดีต่อประชาชน เกิดภาพลักษณ์ที่ดีมีคุณภาพต้องการ	เพื่อจ่ายเป็นค่าก่อสร้างรั้วรอบสวนสาธารณะ หนองกระทิง (รายละเอียดตามแบบแปลน องค์การบริหารส่วนจังหวัดลำปาง)	๑,๐๐๐,๐๐๐	๑,๐๐๐,๐๐๐	๑,๐๐๐,๐๐๐	๑,๐๐๐,๐๐๐	๑,๐๐๐,๐๐๐	ร้อยละความพึงพอใจในการเข้าถึงบริการด้านโครงสร้างพื้นฐานและสาธารณูปโภคของประชาชนไม่น้อยกว่า ๘๐	๑.สภาพแวดล้อมภายในสวนสาธารณะหนองกระทิง มีความสวยงามและเป็นระเบียบ ๒.ประชาชนได้รับประโยชน์ในการใช้เป็นสถานที่ออกกำลังกายที่มีความปลอดภัยในชีวิตและทรัพย์สิน	อบจ.ลำปาง (กองช่าง)

๑. ประเด็นยุทธศาสตร์ ยุทธศาสตร์ที่ ๑ "ส่งเสริมคุณภาพชีวิตที่ดี อย่างทั่วถึงและเท่าเทียม "(เป้าประสงค์ที่ ๑.๔/ร้อยละแผนงานหรือโครงการด้านโครงสร้างพื้นฐานและสาธารณูปโภคที่มีผลสำเร็จในระดับ "ดี" ขึ้นไป)

๑.๓ กลยุทธ์ " สนับสนุนให้ประชาชนทุกได้รับบริการขั้นพื้นฐานในการดำรงชีวิตอย่างมั่นคง ปลอดภัย "

แผนงาน ๓.๑ "อุตสาหกรรมและการโยธา"

ที่	โครงการ	วัตถุประสงค์	เป้าหมาย (ผลผลิตของโครงการ)	งบประมาณ (บาท)					ตัวชี้วัด (KPI)	ผลที่คาดว่าจะได้รับ	หน่วยงาน รับผิดชอบหลัก
				พ.ศ.๒๕๖๖	พ.ศ.๒๕๖๗	พ.ศ.๒๕๖๘	พ.ศ.๒๕๖๙	พ.ศ.๒๕๗๐			
๔	โครงการก่อสร้างลานกีฬาอเนกประสงค์ เช่น สเตเบิลบอร์ด เซิร์ฟสเก็ต และกีฬาประเภทอื่นๆ ฯลฯ ภายในสวนสาธารณะหนองกระเทียม	เพื่อให้บริการสาธารณะที่ดีต่อประชาชน เกิดภาพลักษณ์ที่ดี มีคุณภาพต่อองค์กร	รายละเอียดตามแบบแปลนขององค์การบริหารส่วนจังหวัดลำปาง	๒,๐๐๐,๐๐๐	๒,๐๐๐,๐๐๐	๒,๐๐๐,๐๐๐	๒,๐๐๐,๐๐๐	๒,๐๐๐,๐๐๐	ร้อยละความพึงพอใจในการเข้าถึงบริการด้านโครงสร้างพื้นฐานและสาธารณูปโภคของประชาชน ไม่น้อยกว่า ๘๐	เพื่อกำหนดกรอบทิศทางในการพัฒนาสวนสาธารณะหนองกระเทียมให้เป็นสวนสาธารณะตามแนวชีวิตวิถีใหม่	อบจ.ลำปาง (กองช่าง)
๕	โครงการก่อสร้างเวที และลานอเนกประสงค์ แสดงกิจกรรม ภายในสวนสาธารณะหนองกระเทียม	เพื่อให้บริการสาธารณะที่ดีต่อประชาชน เกิดภาพลักษณ์ที่ดี มีคุณภาพต่อองค์กร	รายละเอียดตามแบบแปลนขององค์การบริหารส่วนจังหวัดลำปาง	๑,๕๐๐,๐๐๐	๑,๕๐๐,๐๐๐	๑,๕๐๐,๐๐๐	๑,๕๐๐,๐๐๐	๑,๕๐๐,๐๐๐	ร้อยละความพึงพอใจในการเข้าถึงบริการด้านโครงสร้างพื้นฐานและสาธารณูปโภคของประชาชน ไม่น้อยกว่า ๘๐	เพื่อกำหนดกรอบทิศทางในการพัฒนาสวนสาธารณะหนองกระเทียมให้เป็นสวนสาธารณะตามแนวชีวิตวิถีใหม่	อบจ.ลำปาง (กองช่าง)
๖	โครงการปรับปรุงเลนจักรยาน ภายในสวนสาธารณะหนองกระเทียม	เพื่อให้บริการสาธารณะที่ดีต่อประชาชน เกิดภาพลักษณ์ที่ดี มีคุณภาพต่อองค์กร	รายละเอียดตามแบบแปลนขององค์การบริหารส่วนจังหวัดลำปาง	๑,๐๐๐,๐๐๐	๑,๐๐๐,๐๐๐	๑,๐๐๐,๐๐๐	๑,๐๐๐,๐๐๐	๑,๐๐๐,๐๐๐	ร้อยละความพึงพอใจในการเข้าถึงบริการด้านโครงสร้างพื้นฐานและสาธารณูปโภคของประชาชน ไม่น้อยกว่า ๘๐	เพื่อกำหนดกรอบทิศทางในการพัฒนาสวนสาธารณะหนองกระเทียมให้เป็นสวนสาธารณะตามแนวชีวิตวิถีใหม่	อบจ.ลำปาง (กองช่าง)
๗	โครงการก่อสร้างศูนย์บริการประชาชน ภายในสวนสาธารณะหนองกระเทียม	เพื่อให้บริการสาธารณะที่ดีต่อประชาชน เกิดภาพลักษณ์ที่ดี มีคุณภาพต่อองค์กร	รายละเอียดตามแบบแปลนขององค์การบริหารส่วนจังหวัดลำปาง	๒,๐๐๐,๐๐๐	๒,๐๐๐,๐๐๐	๒,๐๐๐,๐๐๐	๒,๐๐๐,๐๐๐	๒,๐๐๐,๐๐๐	ร้อยละความพึงพอใจในการเข้าถึงบริการด้านโครงสร้างพื้นฐานและสาธารณูปโภคของประชาชน ไม่น้อยกว่า ๘๐	เพื่อกำหนดกรอบทิศทางในการพัฒนาสวนสาธารณะหนองกระเทียมให้เป็นสวนสาธารณะตามแนวชีวิตวิถีใหม่	อบจ.ลำปาง (กองช่าง)
๘	โครงการปรับปรุงลานสนามเด็กเล่น ในสวนสาธารณะหนองกระเทียม	เพื่อให้บริการสาธารณะที่ดีต่อประชาชน เกิดภาพลักษณ์ที่ดี มีคุณภาพต่อองค์กร	รายละเอียดตามแบบแปลนขององค์การบริหารส่วนจังหวัดลำปาง	๑,๐๐๐,๐๐๐	๑,๐๐๐,๐๐๐	๑,๐๐๐,๐๐๐	๑,๐๐๐,๐๐๐	๑,๐๐๐,๐๐๐	ร้อยละความพึงพอใจในการเข้าถึงบริการด้านโครงสร้างพื้นฐานและสาธารณูปโภคของประชาชน ไม่น้อยกว่า ๘๐	เพื่อกำหนดกรอบทิศทางในการพัฒนาสวนสาธารณะหนองกระเทียมให้เป็นสวนสาธารณะตามแนวชีวิตวิถีใหม่	อบจ.ลำปาง (กองช่าง)

๑. ประเด็นยุทธศาสตร์ ยุทธศาสตร์ที่ ๑ "ส่งเสริมคุณภาพชีวิตที่ดี อย่างทั่วถึงและเท่าเทียม "(เป้าประสงค์ที่ ๑.๔/ร้อยละแผนงานหรือโครงการด้านโครงสร้างพื้นฐานและสาธารณูปโภคที่มีผลสำเร็จในระดับ "ดี" ขึ้นไป)

๑.๓ กลยุทธ์ " สนับสนุนให้ประชาชนทุกได้รับบริการขั้นพื้นฐานในการดำรงชีวิตอย่างมั่นคง ปลอดภัย "

แผนงาน ๓.๑ "อุตสาหกรรมและการโยธา"

ที่	โครงการ	วัตถุประสงค์	เป้าหมาย (ผลผลิตของโครงการ)	งบประมาณ (บาท)					ตัวชี้วัด (KPI)	ผลที่คาดว่าจะได้รับ	หน่วยงาน รับผิดชอบหลัก
				พ.ศ.๒๕๖๖	พ.ศ.๒๕๖๗	พ.ศ.๒๕๖๘	พ.ศ.๒๕๖๙	พ.ศ.๒๕๗๐			
๙	โครงการก่อสร้างอาคารป้องกันคลื่นพัง รอบหนองน้ำ ภายในสวนสาธารณะหนองกระเทียม	เพื่อให้บริการสาธารณะที่ดีต่อ ประชาชน เกิดภาพลักษณ์ที่ดี มีคุณภาพต่อองค์กร ประชาชนมีความ ปลอดภัยในชีวิต และบำรุงรักษาทรัพย์สิน ของทางราชการ และประชาชน ผู้มาใช้บริการ	- ก่อสร้างอาคารป้องกันคลื่น รอบหนองน้ำ พร้อมติดตั้งราวเหล็กกันตรอบหนองน้ำ ภายในสวนสาธารณะหนองกระเทียม รายละเอียดตามแบบแปลนขององค์การ บริหารส่วนจังหวัดลำปาง	๖,๕๐๐,๐๐๐	๖,๕๐๐,๐๐๐	๖,๕๐๐,๐๐๐	๖,๕๐๐,๐๐๐	๖,๕๐๐,๐๐๐	ร้อยละความพึงพอใจในการเข้า ถึงบริการด้านโครงสร้างพื้นฐาน และสาธารณูปโภคของประชาชน ไม่น้อยกว่า ๘๐	๑.สภาพแวดล้อมภายในสวน สาธารณะหนองกระเทียม มี ความสวยงามและเป็นระเบียบ ๒.ประชาชนได้รับประโยชน์ ในการใช้เป็นสถานที่ออกกำลังกาย ที่มีความปลอดภัยใน ชีวิตและทรัพย์สิน	อบจ.ลำปาง (กองช่าง)
๑๐	โครงการก่อสร้างทางเดินรอบหนองน้ำ ภายในสวนสาธารณะหนองกระเทียม	เพื่อให้บริการสาธารณะที่ดีต่อ ประชาชน เกิดภาพลักษณ์ที่ดี มีคุณภาพต่อองค์กร ประชาชนมีความ ปลอดภัยในชีวิต และบำรุงรักษาทรัพย์สิน ของทางราชการ และประชาชน ผู้มาใช้บริการ	โดยดำเนินการปรับปรุงเสริมผิวแอสฟัลต์ คอนกรีต หนา ๕ เซนติเมตร มีพื้นที่ผิวรวม กันไม่น้อยกว่า ๑๒,๑๙๘ ตารางเมตร และซ่อมสร้างผิวแอสฟัลต์คอนกรีต หนา ๕ เซนติเมตร มีพื้นที่ผิว รวมกัน ไม่น้อยกว่า ๓,๐๙๒ ตารางเมตร รายละเอียดตามแบบแปลนขององค์ การบริหารส่วนจังหวัดลำปาง	๖,๓๓๕,๐๐๐	๖,๓๓๕,๐๐๐	๖,๓๓๕,๐๐๐	๖,๓๓๕,๐๐๐	๖,๓๓๕,๐๐๐	ร้อยละความพึงพอใจในการเข้า ถึงบริการด้านโครงสร้างพื้นฐาน และสาธารณูปโภคของประชาชน ไม่น้อยกว่า ๘๐	๑.สภาพแวดล้อมภายในสวน สาธารณะหนองกระเทียม มี ความสวยงามและเป็นระเบียบ ๒.ประชาชนได้รับประโยชน์ ในการใช้เป็นสถานที่ออกกำลังกาย ที่มีความปลอดภัยใน ชีวิตและทรัพย์สิน	อบจ.ลำปาง (กองช่าง)
๑๑	โครงการก่อสร้างระบบไฟฟ้าแสงสว่าง ภายในสวนสาธารณะหนองกระเทียม	เพื่อให้บริการสาธารณะที่ดีต่อ ประชาชน เกิดภาพลักษณ์ที่ดี มีคุณภาพต่อองค์กร ประชาชนมีความ ปลอดภัยในชีวิต และบำรุงรักษาทรัพย์สิน ของทางราชการ และประชาชน ผู้มาใช้บริการ	โดยก่อสร้างระบบไฟฟ้าแสงสว่าง ติดตั้งเสาไฟฟ้า (High Mast) ความสูง ๑๕ เมตร จำนวน ๕ ต้น รายละเอียดตามแบบแปลนขององค์ การบริหารส่วนจังหวัดลำปาง	๓,๐๐๐,๐๐๐	๓,๐๐๐,๐๐๐	๓,๐๐๐,๐๐๐	๓,๐๐๐,๐๐๐	๓,๐๐๐,๐๐๐	ร้อยละความพึงพอใจในการเข้า ถึงบริการด้านโครงสร้างพื้นฐาน และสาธารณูปโภคของประชาชน ไม่น้อยกว่า ๘๐	๑.สภาพแวดล้อมภายในสวน สาธารณะหนองกระเทียม มี ความสวยงามและเป็นระเบียบ ๒.ประชาชนได้รับประโยชน์ ในการใช้เป็นสถานที่ออกกำลังกาย ที่มีความปลอดภัยใน ชีวิตและทรัพย์สิน	อบจ.ลำปาง (กองช่าง)
๑๒	โครงการปรับปรุงคุณภาพน้ำ ภายใน สวนสาธารณะหนองกระเทียม	เพื่อก่อสร้างระบบปรับปรุงคุณภาพน้ำ ภายในสวนสาธารณะหนองกระเทียม เพื่อเพิ่มประสิทธิภาพในการให้บริการ สาธารณะแก่ผู้ใช้บริการ	ระบบปรับปรุงคุณภาพน้ำสามารถรองรับ น้ำเสียได้ไม่น้อยกว่า ๑๐๐ ลิบ.ม./วัน รายละเอียดตามแบบแปลนขององค์	๑,๐๐๐,๐๐๐	๑,๐๐๐,๐๐๐	๑,๐๐๐,๐๐๐	๑,๐๐๐,๐๐๐	๑,๐๐๐,๐๐๐	ร้อยละความพึงพอใจในการเข้า ถึงบริการด้านโครงสร้างพื้นฐาน และสาธารณูปโภคของประชาชน ไม่น้อยกว่า ๘๐	๑.การดำเนินงานของสวน สาธารณะหนองกระเทียม มีประสิทธิภาพในการให้ บริการแก่ประชาชน ๒.แก้ไขปัญหาหน้าน้ำเสีย ๓.แหล่งน้ำสะอาด	อบจ.ลำปาง (กองช่าง)

๑. ประเด็นยุทธศาสตร์ ยุทธศาสตร์ที่ ๑ "ส่งเสริมคุณภาพชีวิตที่ดี อย่างทั่วถึงและเท่าเทียม "(เป้าประสงค์ที่ ๑.๔/ร้อยละแผนงานหรือโครงการด้านโครงสร้างพื้นฐานและสาธารณูปโภคที่มีผลสำเร็จในระดับ "ดี" ขึ้นไป)

๑.๓ กลยุทธ์ " สนับสนุนให้ประชาชนทุกได้รับบริการขั้นพื้นฐานในการดำรงชีวิตอย่างมั่นคง ปลอดภัย "

แผนงาน ๓.๑ "อุตสาหกรรมและการโยธา"

ที่	โครงการ	วัตถุประสงค์	เป้าหมาย (ผลผลิตของโครงการ)	งบประมาณ (บาท)					ตัวชี้วัด (KPI)	ผลที่คาดว่าจะได้รับ	หน่วยงาน รับผิดชอบหลัก
				พ.ศ.๒๕๖๖	พ.ศ.๒๕๖๗	พ.ศ.๒๕๖๘	พ.ศ.๒๕๖๙	พ.ศ.๒๕๗๐			
๑๓	โครงการก่อสร้างน้ำพุรอบหนองน้ำ ภายในสวนสาธารณะหนองกระเทียม จำนวน ๒๐ จุด	เพื่อเป็นการเพิ่มออกซิเจนและปรับสภาพน้ำภายในหนองกระเทียมให้มีความสมดุลในการพัฒนาสวนสาธารณะหนองกระเทียมให้เป็นสวนสาธารณะตามแนวชีวิตวิถีใหม่ เพิ่มความสวยงาม	เพื่อจ่ายเป็นค่าติดตั้งปั้มน้ำ ตู้คอนโทรลและอุปกรณ์ประกอบ (ท่อ, หัวฉีดน้ำพุ) จำนวน ๒๐ ชุด	๖๐๐,๐๐๐	๖๐๐,๐๐๐	๖๐๐,๐๐๐	๖๐๐,๐๐๐	๖๐๐,๐๐๐	ร้อยละความพึงพอใจในการเข้าถึงบริการด้านโครงสร้างพื้นฐานและสาธารณูปโภคของประชาชน ไม่น้อยกว่า ๘๐	สวนสาธารณะหนองกระเทียม ได้รับการพัฒนา และเป็นสวนสาธารณะที่ได้รับความนิยมาจากประชาชน	อบจ.ลำปาง (กองช่าง)
๑๔	โครงการปรับปรุงภายในสวนสาธารณะหนองกระเทียม ต.บ่อแฮ้ว อ.เมืองลำปาง จ.ลำปาง	เพื่อปรับปรุงระบบสาธารณูปโภคภายในสวนสาธารณะสำหรับใช้ในกิจการของ อบจ.ลำปาง และให้บริการประชาชน	เพื่อจ่ายเป็นค่าก่อสร้างสาธารณูปโภคภายในสวนสาธารณะหนองกระเทียม ดังนี้ ๑. ก่อสร้างระบบประตูดระบายน้ำ ๒. ขุดลอกภายในหนองกระเทียม ๓. ก่อสร้างศูนย์อนุบาลสัตว์น้ำ ๔. ก่อสร้างน้ำพุขนาดใหญ่ รายละเอียดตามแบบแปลนขององค์การบริหารส่วนจังหวัดลำปาง	๓,๐๐๐,๐๐๐	๓,๐๐๐,๐๐๐	๓,๐๐๐,๐๐๐	๓,๐๐๐,๐๐๐	๓,๐๐๐,๐๐๐	ร้อยละความพึงพอใจในการเข้าถึงบริการด้านโครงสร้างพื้นฐานและสาธารณูปโภคของประชาชน ไม่น้อยกว่า ๘๐	สถานที่ได้รับการปรับปรุงให้พร้อมสำหรับการให้บริการประชาชน เป็นแหล่งท่องเที่ยวแห่งใหม่ในกลางเมือง	อบจ.ลำปาง (กองช่าง)
๑๕	โครงการก่อสร้างระบบบำบัดน้ำเสีย ก่อนเข้าสู่หนองน้ำ หนองกระเทียม	เพื่อบำบัดน้ำเสียก่อนเข้าสู่หนองกระเทียมเพื่อลดปัญหาสิ่งแวดล้อมด้านน้ำเสียจากชุมชน เพื่อช่วยกันลดปัญหามลพิษทางน้ำของแหล่งน้ำในอนาคตและลงสู่แหล่งน้ำโดยตรง	รายละเอียดตามแบบแปลน ขององค์การบริหารส่วนจังหวัดลำปาง	๕,๐๐๐,๐๐๐	๕,๐๐๐,๐๐๐	๕,๐๐๐,๐๐๐	๕,๐๐๐,๐๐๐	๕,๐๐๐,๐๐๐	ร้อยละความพึงพอใจในการเข้าถึงบริการด้านโครงสร้างพื้นฐานและสาธารณูปโภคของประชาชน ไม่น้อยกว่า ๘๐	สวนสาธารณะหนองกระเทียม ได้รับการพัฒนา และเป็นสวนสาธารณะที่ได้รับความนิยมาจากประชาชน	อบจ.ลำปาง (กองช่าง)
๑๖	โครงการซ่อมแซมปรับปรุงระบบประปาภายในสวนสาธารณะหนองกระเทียม	เพื่อให้บริการสวนสาธารณะที่ดีต่อประชาชนเกิดภาพลักษณ์ที่ดีมีคุณภาพ	ปรับปรุงระบบประปาภายในสวนสาธารณะหนองกระเทียม	๑,๐๐๐,๐๐๐	๑,๐๐๐,๐๐๐	๑,๐๐๐,๐๐๐	๑,๐๐๐,๐๐๐	๑,๐๐๐,๐๐๐	ร้อยละความพึงพอใจในการเข้าถึงบริการด้านโครงสร้างพื้นฐานและสาธารณูปโภคของประชาชน ไม่น้อยกว่า ๘๐	ประชาชนได้รับความสะดวกในการใช้บริการ	อบจ.ลำปาง (กองช่าง)

๑. ประเด็นยุทธศาสตร์ ยุทธศาสตร์ที่ ๑ "ส่งเสริมคุณภาพชีวิตที่ดี อย่างทั่วถึงและเท่าเทียม "(เป้าประสงค์ที่ ๑.๔/ร้อยละแผนงานหรือโครงการด้านโครงสร้างพื้นฐานและสาธารณูปโภคที่มีผลสำเร็จในระดับ "ดี" ขึ้นไป)

๑.๓ กลยุทธ์ " สนับสนุนให้ประชาชนทุกได้รับบริการขั้นพื้นฐานในการดำรงชีวิตอย่างมั่นคง ปลอดภัย "

แผนงาน ๓.๑ "อุตสาหกรรมและการโยธา"

ที่	โครงการ	วัตถุประสงค์	เป้าหมาย (ผลผลิตของโครงการ)	งบประมาณ (บาท)					ตัวชี้วัด (KPI)	ผลที่คาดว่าจะได้รับ	หน่วยงาน รับผิดชอบหลัก
				พ.ศ.๒๕๖๖	พ.ศ.๒๕๖๗	พ.ศ.๒๕๖๘	พ.ศ.๒๕๖๙	พ.ศ.๒๕๗๐			
๑๗	โครงการติดตั้งกล้องวงจรปิด (CCTV) ภายในสวนสาธารณะหนองกระเทียม จำนวน ๒๔ ตัว	เพื่อให้บริการสาธารณะที่ดีต่อประชาชน เกิดภาพลักษณ์ที่ดี มีคุณภาพต่อองค์กร	เพื่อติดตั้งกล้องวงจรปิด (CCTV) ชนิดเครือข่าย แบบมุมมองกว้างสำหรับติดตั้งภายนอกอาคาร แบบที่ ๒ ภายในสวนสาธารณะหนองกระเทียม จำนวน ๒๔ ตัว พร้อมอุปกรณ์	๓,๙๐๐,๐๐๐	๓,๙๐๐,๐๐๐	๓,๙๐๐,๐๐๐	๓,๙๐๐,๐๐๐	๓,๙๐๐,๐๐๐	ร้อยละความพึงพอใจในการเข้าถึงบริการด้านโครงสร้างพื้นฐานและสาธารณูปโภคของประชาชน ไม่น้อยกว่า ๘๐	สวนสาธารณะหนองกระเทียม ได้รับการพัฒนา และเป็นสวนสาธารณะที่ได้รับความนิยมาจากประชาชน ป้องกันเหตุร้ายที่เกิดขึ้น ทั้งชีวิตและทรัพย์สิน	อบจ.ลำปาง (กองช่าง)
๑๘	โครงการพัฒนาพื้นที่สวนสาธารณะหนองกระเทียม	เพื่อให้บริการสาธารณะที่ดีต่อประชาชน เกิดภาพลักษณ์ที่ดี มีคุณภาพต่อองค์กร	เพื่อปรับปรุงพื้นที่กิจกรรมด้านต่างๆ เช่น กีฬา ดนตรี วัฒนธรรม เศรษฐกิจชุมชน รวมถึงระบบสาธารณูปโภคภายในสวนสาธารณะหนองกระเทียม	๑๐๐,๐๐๐,๐๐๐	๑๐๐,๐๐๐,๐๐๐	๑๐๐,๐๐๐,๐๐๐	๑๐๐,๐๐๐,๐๐๐	๑๕๐,๐๐๐,๐๐๐	ร้อยละความพึงพอใจในการเข้าถึงบริการด้านโครงสร้างพื้นฐานและสาธารณูปโภคของประชาชน ไม่น้อยกว่า ๘๐	สวนสาธารณะหนองกระเทียม ได้รับการพัฒนา และเป็นสวนสาธารณะที่ได้รับความนิยมาจากประชาชน ป้องกันเหตุร้ายที่เกิดขึ้น ทั้งชีวิตและทรัพย์สิน	อบจ.ลำปาง (กองช่าง)

๒. บัญชีโครงการพัฒนา

รายละเอียดโครงการพัฒนา

แผนพัฒนาองค์การบริหารส่วนจังหวัดลำปาง (พ.ศ.๒๕๖๖-๒๕๗๐)

ก.ยุทธศาสตร์จังหวัดลำปาง "ยุทธศาสตร์ที่ ๔ ด้านการพัฒนาคุณภาพชีวิตและส่งเสริมสังคมแห่งการเรียนรู้สร้างสรรค์และยั่งยืน "

ข. ยุทธศาสตร์การพัฒนาขององค์กรปกครองส่วนท้องถิ่นจังหวัดลำปาง ยุทธศาสตร์ที่ ๓ "ด้านการพัฒนาสังคม/ชุมชน

๑. ประเด็นยุทธศาสตร์ ยุทธศาสตร์ที่ ๑ "ส่งเสริมคุณภาพชีวิตที่อย่างทั่วถึงและเท่าเทียม" (เป้าประสงค์ ที่ ๑.๕/KPI ร้อยละแผนงานหรือโครงการด้านสาธารณสุขมูลฐานที่มีผลสำเร็จ ในระดับ "ดี" ขึ้นไป)

๑.๔ กลยุทธ์ "ส่งเสริมบริการสาธารณสุขมูลฐานให้กับประชาชนทั้งกานแพทย์แผนไทยและแผนแพทย์ปัจจุบัน"

แผนงาน ๒.๒ สาธารณสุข

ที่	โครงการ	วัตถุประสงค์	เป้าหมาย	งบประมาณ					ตัวชี้วัด	ผลที่คาดว่าจะได้รับ	หน่วยงานรับผิดชอบหลัก
				พ.ศ.๒๕๖๖	พ.ศ.๒๕๖๗	พ.ศ.๒๕๖๘	พ.ศ.๒๕๖๙	พ.ศ.๒๕๗๐			
๑	โครงการบริการทางการแพทย์ฉุกเฉิน (E.M.S) จังหวัดลำปาง	๑.เพื่อให้ความรู้แก่ผู้ปฏิบัติงานด้านการแพทย์ฉุกเฉิน ๒.ส่งเสริม/สนับสนุนให้เจ้าหน้าที่ได้รับความรู้ความเข้าใจและมีทักษะการปฐมพยาบาลเบื้องต้น ๓.เพื่อให้เจ้าหน้าที่ผู้รับผิดชอบด้านการแพทย์ฉุกเฉินสามารถให้ความช่วยเหลือประชาชนผู้บาดเจ็บได้ทันทันที	๑.จัดกิจกรรมฝึกอบรมและศึกษาดูงานด้านการแพทย์ฉุกเฉิน ๒.จัดกิจกรรมฝึกอบรมเจ้าหน้าที่ผู้ปฏิบัติงานด้านการแพทย์ฉุกเฉิน ๓.จัดกิจกรรมฝึกอบรมผู้ปฏิบัติกู้ชีพ/กู้ภัย ๔.จัดกิจกรรมหลักสูตรกู้ชีพกู้ภัยทางน้ำ ๕.จัดกิจกรรมฝึกอบรมหลักสูตรกู้ชีพกู้ภัยพื้นที่เขาสูง ๖.จัดกิจกรรมฝึกอบรมให้ความรู้ทั่วไปแก่นักเรียน/นักศึกษา ๗.บูรณาการร่วมกับหน่วยงานอื่น ๘.จัดกิจกรรมอื่นที่เกี่ยวข้อง	๔,๐๐๐,๐๐๐	๔,๐๐๐,๐๐๐	๔,๐๐๐,๐๐๐	๔,๐๐๐,๐๐๐	๔,๐๐๐,๐๐๐	ระดับความสำเร็จด้านสาธารณสุขของ อบจ.ลำปาง กับหน่วยงานอื่น อยู่ในเกณฑ์ "ระดับดี"	๑. ผู้ปฏิบัติงานด้านการแพทย์ฉุกเฉินภายในจังหวัดมีทักษะความรู้ในการปฏิบัติการด้านการแพทย์ฉุกเฉิน ๒.ประชาชนที่ประสบปัญหาด้านสุขภาพได้รับการช่วยเหลือก่อนนำส่งโรงพยาบาลอย่างถูกวิธี ๓. ประชาชนได้รับการดูแลสุขภาพชีวิต	อบจ.ลำปาง (กองสาธารณสุข) **หมายเหตุ เงินอุดหนุนฯ

๑. ประเด็นยุทธศาสตร์ ยุทธศาสตร์ที่ ๑ "ส่งเสริมคุณภาพชีวิตที่ดีย่างทั่วถึงและเท่าเทียม" (เป้าประสงค์ ที่ ๑.๕/KPI ร้อยละแผนงานหรือโครงการด้านสาธารณสุขมูลฐานที่มีผลสำเร็จ ในระดับ "ดี" ขึ้นไป)

๑.๔ กลยุทธ์ "ส่งเสริมบริการสาธารณสุขมูลฐานให้กับประชาชนทั้งงานแพทย์แผนไทยและแผนแพทย์ปัจจุบัน"

แผนงาน ๒.๒ สาธารณสุข

ที่	โครงการ	วัตถุประสงค์	เป้าหมาย	งบประมาณ					ตัวชี้วัด	ผลที่คาดว่าจะได้รับ	หน่วยงานรับผิดชอบหลัก
				พ.ศ.๒๕๖๖	พ.ศ.๒๕๖๗	พ.ศ.๒๕๖๘	พ.ศ.๒๕๖๙	พ.ศ.๒๕๗๐			
๒	โครงการงานสาธารณสุข	๑. เพื่อให้แกนนำ อสม.และประชาชนมีความรู้ความเข้าใจในการป้องกันโรคต่างๆ ๒. เพื่อส่งเสริม/สนับสนุนการให้ความรู้ในการส่งเสริมสุขภาพและการป้องกันโรคให้แก่ อสม. เพื่อนำไปถ่ายทอดให้แก่ประชาชนในท้องถิ่นของตนเอง	๑. ส่งเสริม/สนับสนุนให้ความรู้ในการส่งเสริมสุขภาพและการป้องกันโรคต่างๆ ๒. จัดกิจกรรมที่เกี่ยวข้องกับการพัฒนาศักยภาพของ อสม. เช่น ฝึกอบรม การสัมมนา ๓. จัดกิจกรรมที่เกี่ยวข้องกับการดูแลสุขภาพของประชาชนที่ประสบปัญหาด้านสุขภาพ เช่น การฝึกอบรมสัมมนา ๔. บูรณาการร่วมกับหน่วยงานอื่น ๕. จัดกิจกรรมอื่นที่เกี่ยวข้อง	๑๐๐,๐๐๐	๑๐๐,๐๐๐	๑๐๐,๐๐๐	๑๐๐,๐๐๐	๑๐๐,๐๐๐	ระดับความสำเร็จด้านสาธารณสุขของ อบจ.ลำปาง กับหน่วยงานอื่น อยู่ในเกณฑ์ "ระดับดี"	๑. อสม. ได้รับความรู้ในการส่งเสริมสุขภาพและการป้องกันโรคและนำไปถ่ายทอดให้กับประชาชนในท้องถิ่นของตนเอง ๒. อสม. ได้รับการพัฒนาศักยภาพและเพิ่มพูนความรู้ในการป้องกันโรคต่างๆ ๓. ประชาชนที่ประสบปัญหาด้านสุขภาพที่ได้รับการส่งเสริมและฟื้นฟูด้านสุขภาพ	อบจ.ลำปาง (กองสาธารณสุข)
๓	โครงการป้องกันและควบคุมโรคไม่ติดต่อ	เพื่อส่งเสริมให้ประชาชนมีความรู้เรื่องโรคไม่ติดต่อ และสามารถนำความรู้ที่ได้รับไปถ่ายทอดให้แก่ชุมชนในท้องถิ่นของตนเองให้ห่างไกลจากโรคไม่ติดต่อ	๑. ส่งเสริม/สนับสนุนการให้ความรู้เกี่ยวกับโรคไม่ติดต่อ ๒. การรณรงค์ การจัดทำสื่อประชาสัมพันธ์ คู่มือ แผ่นพับ ๓. กิจกรรมอื่นที่เกี่ยวข้อง	๒๐๐,๐๐๐	๒๐๐,๐๐๐	๒๐๐,๐๐๐	๒๐๐,๐๐๐	๒๐๐,๐๐๐	ระดับความสำเร็จด้านสาธารณสุขของ อบจ.ลำปาง กับหน่วยงานอื่น อยู่ในเกณฑ์ "ระดับดี"	๑. ประชาชนผู้เข้าร่วมโครงการมีความรู้ ความเข้าใจและควบคุมโรคไม่ติดต่อ ๒. ประชาชนผู้เข้าร่วมโครงการสามารถนำความรู้ที่ได้รับในการป้องกันโรคไม่ติดต่อไปถ่ายทอดให้แก่ชุมชนในท้องถิ่นของตนเองให้มีความรู้ และป้องกันตนเองและครอบครัวให้ห่างไกลจากโรคไม่ติดต่อ	อบจ.ลำปาง (กองสาธารณสุข)

๑. ประเด็นยุทธศาสตร์ ยุทธศาสตร์ที่ ๑ "ส่งเสริมคุณภาพชีวิตที่ดีอย่างทั่วถึงและเท่าเทียม" (เป้าประสงค์ ที่ ๑.๕/KPI ร้อยละแผนงานหรือโครงการด้านสาธารณสุขมูลฐานที่มีผลสำเร็จ ในระดับ "ดี" ขึ้นไป)

๑.๔ กลยุทธ์ "ส่งเสริมบริการสาธารณสุขมูลฐานให้กับประชาชนทั้งงานแพทย์แผนไทยและแผนแพทย์ปัจจุบัน"

แผนงาน ๒.๒ สาธารณสุข

ที่	โครงการ	วัตถุประสงค์	เป้าหมาย	งบประมาณ					ตัวชี้วัด	ผลที่คาดว่าจะได้รับ	หน่วยงานรับผิดชอบหลัก
				พ.ศ.๒๕๖๖	พ.ศ.๒๕๖๗	พ.ศ.๒๕๖๘	พ.ศ.๒๕๖๙	พ.ศ.๒๕๗๐			
๔	โครงการป้องกันและควบคุมโรคติดต่อ	เพื่อส่งเสริมให้ประชาชนมีความรู้เรื่องโรคติดต่อและสามารถนำความรู้ที่ได้รับไปถ่ายทอดให้แก่ชุมชนในท้องถิ่นของตนเองให้ห่างไกลจากโรคติดต่อ	๑. ส่งเสริม/สนับสนุนการให้ความรู้เกี่ยวกับโรคติดต่อ ๒. การรณรงค์ การจัดทำสื่อประชาสัมพันธ์ คู่มือ แผ่นพับ ๓. กิจกรรมอื่นที่เกี่ยวข้อง	๓๐๐,๐๐๐	๓๐๐,๐๐๐	๓๐๐,๐๐๐	๓๐๐,๐๐๐	๓๐๐,๐๐๐	ระดับความสำเร็จด้านสาธารณสุขของ อบจ.ลำปาง กับหน่วยงานอื่น อยู่ในเกณฑ์ "ระดับดี"	๑. ประชาชนผู้เข้าร่วมโครงการมีความรู้ ความเข้าใจและควบคุมโรคไม่ติดต่อ ๒. ประชาชนผู้เข้าร่วมโครงการสามารถนำความรู้ที่ได้รับในการป้องกันโรคไม่ติดต่อไปถ่ายทอดให้แก่ชุมชนในท้องถิ่นของตนเองให้มีความรู้ และป้องกันตนเองและครอบครัวให้ห่างไกลจากโรคไม่ติดต่อ	อบจ.ลำปาง (กองสาธารณสุข)
๕	โครงการส่งเสริมการออกกำลังกาย	๑. เพื่อให้ประชาชนผู้เข้าร่วมได้มีความรู้ความเข้าใจทักษะในการออกกำลังกายเพื่อสุขภาพที่ถูกต้องและมีสุขภาพที่แข็งแรง และสามารถผ่อนคลายความตึงเครียดทางด้านร่างกายจิตใจ อารมณ์และสังคม ลดการเจ็บป่วยด้วยโรคที่ไม่ติดต่อ ๒. เพื่อส่งเสริมให้ใช้พื้นที่สวนสาธารณะสำหรับการออกกำลังกายเพิ่มมากขึ้น		๒๐๐,๐๐๐	๒๐๐,๐๐๐	๒๐๐,๐๐๐	๒๐๐,๐๐๐	๒๐๐,๐๐๐	ระดับความสำเร็จด้านสาธารณสุขของ อบจ.ลำปาง กับหน่วยงานอื่น อยู่ในเกณฑ์ "ระดับดี"	๑.ประชาชนได้มีความรู้ความเข้าใจทักษะในการออกกำลังกายเพื่อสุขภาพที่ถูกต้องและมีสุขภาพที่แข็งแรง และสามารถผ่อนคลายความตึงเครียดทางด้านร่างกาย จิตใจ อารมณ์และสังคม ลดการเจ็บป่วยด้วยโรคได้ ๒.ประชาชนสามารถนำความรู้และทักษะที่ได้รับไปปรับใช้ในชีวิตประจำวัน สนับสนุนให้ใช้เวลาว่างให้เกิดประโยชน์ และสามารถเผยแพร่ให้ชุมชนของตนเองได้	อบจ.ลำปาง (กองสาธารณสุข)

๑. ประเด็นยุทธศาสตร์ ยุทธศาสตร์ที่ ๑ "ส่งเสริมคุณภาพชีวิตที่ดียิ่งขึ้นทั่วถึงและเท่าเทียม" (เป้าประสงค์ ที่ ๑.๕/KPI ร้อยละแผนงานหรือโครงการด้านสาธารณสุขมูลฐานที่มีผลสำเร็จ ในระดับ "ดี" ขึ้นไป)

๑.๔ กลยุทธ์ "ส่งเสริมบริการสาธารณสุขมูลฐานให้กับประชาชนทั้งกานแพทย์แผนไทยและแผนแพทย์ปัจจุบัน"

แผนงาน ๒.๒ สาธารณสุข

ที่	โครงการ	วัตถุประสงค์	เป้าหมาย	งบประมาณ					ตัวชี้วัด	ผลที่คาดว่าจะได้รับ	หน่วยงานรับผิดชอบหลัก
				พ.ศ.๒๕๖๖	พ.ศ.๒๕๖๗	พ.ศ.๒๕๖๘	พ.ศ.๒๕๖๙	พ.ศ.๒๕๗๐			
๖	โครงการส่งเสริมสุขภาพและสนับสนุนการบริการแพทย์แผนไทยและการแพทย์ทางเลือก	- เพื่อเพิ่มพูนความรู้เรื่องแพทย์แผนไทยและการแพทย์ทางเลือกให้แก่ประชาชน ชุมชนหรือแกนนำสุขภาพ หมอพื้นบ้าน หมอแพทย์แผนไทย - สนับสนุนการบริการด้านการแพทย์แผนไทยและการแพทย์ทางเลือก	๑. จัดกิจกรรมอบรม/สัมมนาให้ความรู้ด้านการแพทย์แผนไทยและการแพทย์ทางเลือกให้กับประชาชน ชุมชน หรือแกนนำสุขภาพ ๒. จัดทำสื่อประชาสัมพันธ์ ๓. บูรณาการร่วมกับหน่วยงานอื่น ๔. จัดกิจกรรมอื่นที่เกี่ยวข้อง	๑,๐๐๐,๐๐๐	๑,๐๐๐,๐๐๐	๑,๐๐๐,๐๐๐	๑,๐๐๐,๐๐๐	๑,๐๐๐,๐๐๐	ระดับความสำเร็จด้านสาธารณสุขของ อบจ.ลำปาง กับหน่วยงานอื่น อยู่ในเกณฑ์ "ระดับดี"	๑.ประชาชนได้รับความรู้เรื่องแพทย์แผนไทยและการแพทย์ทางเลือก ๒.เพิ่มพูนความรู้ด้านแพทย์แผนไทยและการแพทย์ทางเลือกให้กับหมอพื้นบ้าน ๒. เพิ่มอัตราการเข้าถึงการแพทย์แผนไทยและการแพทย์ทางเลือกได้มากยิ่งขึ้น	อบจ.ลำปาง (กองสาธารณสุข)

๒. บัญชีโครงการพัฒนา

รายละเอียดโครงการพัฒนา

แผนพัฒนาองค์การบริหารส่วนจังหวัดลำปาง (พ.ศ.๒๕๖๖-๒๕๗๐)

ก.ยุทธศาสตร์จังหวัดลำปาง "ยุทธศาสตร์ที่ ๔ ด้านการพัฒนาคุณภาพชีวิตและส่งเสริมสังคมแห่งการเรียนรู้สร้างสรรค์และยั่งยืน "

ข.ยุทธศาสตร์การพัฒนาขององค์กรปกครองส่วนท้องถิ่นจังหวัดลำปาง ยุทธศาสตร์ที่ ๓ ด้านการพัฒนาสังคม/ชุมชน

๑.ประเด็นยุทธศาสตร์ ที่ ๑ "ส่งเสริมคุณภาพชีวิตที่ดีอย่างทั่วถึงและเท่าเทียม" (เป้าประสงค์ที่ ๑.๖/KPI ร้อยละแผนงานหรือโครงการด้านการศึกษา กีฬา และวัฒนธรรมที่มีผลสำเร็จ "ดี" ขึ้นไป)

๑.๕ กลยุทธ์ "ส่งเสริมและสนับสนุนการให้บริการการศึกษา กีฬา ศิลปวัฒนธรรม ประเพณี และภูมิปัญญาท้องถิ่น"

แผนงาน ๒.๖ การศาสนา วัฒนธรรม และนันทนาการ

ที่	โครงการ	วัตถุประสงค์	เป้าหมาย (ผลผลิตของโครงการ)	งบประมาณ					ตัวชี้วัด (KPI)	ผลที่คาดว่าจะได้รับ	หน่วยงาน รับผิดชอบหลัก
				พ.ศ.๒๕๖๖	พ.ศ.๒๕๖๗	พ.ศ.๒๕๖๘	พ.ศ.๒๕๖๙	พ.ศ.๒๕๗๐			
๑	โครงการส่งเสริมการอนุรักษ์ประเพณีลอยกระทง	-เพื่อส่งเสริม/อนุรักษ์วัฒนธรรมงานประเพณีลอยกระทงของจังหวัดลำปางให้คงอยู่สืบต่อไป	-จัดกิจกรรมสืบสานงานประเพณีลอยกระทง หรือประเพณียี่เป็งหรือประเพณีต๋องสะเปา ในระดับอำเภอและระดับจังหวัดโดยบูรณาการร่วมกับหน่วยงานอื่น เช่น ๑. งานประเพณีลอยกระทงอำเภอจาว จังหวัดลำปาง ๒. งานประเพณียี่เป็งอำเภอวังเหนือ จังหวัดลำปาง ๒. งานประเพณีลอยกระทงอำเภอเมืองปาน จังหวัดลำปาง	๒,๐๐๐,๐๐๐	๒,๐๐๐,๐๐๐	๒,๐๐๐,๐๐๐	๒,๐๐๐,๐๐๐	๒,๐๐๐,๐๐๐	ระดับความสำเร็จของความร่วมมือของหน่วยงานที่เกี่ยวข้อง เพื่อสร้างโอกาสทางการศึกษา กีฬาและวัฒนธรรมอยู่ในเกณฑ์ "ระดับดี"	หน่วยงานภาครัฐและเอกชน รวมถึงประชาชนในจังหวัดลำปาง มีส่วนร่วมในการอนุรักษ์งานประเพณีลอยกระทง หรือประเพณี	อบจ.ลำปาง (กองการศึกษา)
๒	โครงการส่งเสริมอนุรักษ์สืบสานงานประเพณีสงกรานต์	-เพื่อส่งเสริมและอนุรักษ์วัฒนธรรมประเพณีสงกรานต์หรือประเพณีปีใหม่เมืองของจังหวัดลำปาง และส่งเสริมการท่องเที่ยวเชิงวัฒนธรรมในภาพรวมของจังหวัด	-จัดกิจกรรมสืบสานประเพณีสงกรานต์หรือประเพณีปีใหม่เมืองในระดับอำเภอและระดับจังหวัด โดยบูรณาการร่วมกับหน่วยงานอื่น ดังนี้ ๑. งานประเพณีสงกรานต์จังหวัดลำปาง ๒. งานประเพณีปีใหม่เมืองอำเภอเกาะคา จังหวัดลำปาง	๑,๐๐๐,๐๐๐	๑,๐๐๐,๐๐๐	๑,๐๐๐,๐๐๐	๑,๐๐๐,๐๐๐	๑,๐๐๐,๐๐๐	ระดับความสำเร็จของความร่วมมือของหน่วยงานที่เกี่ยวข้อง เพื่อสร้างโอกาสทางการศึกษา กีฬาและวัฒนธรรมอยู่ในเกณฑ์ "ระดับดี"	หน่วยงานภาครัฐและเอกชน รวมถึงประชาชนในจังหวัดลำปาง มีส่วนร่วมในการอนุรักษ์งานประเพณีสงกรานต์ให้คงอยู่คู่จังหวัดลำปางสืบไป	อบจ.ลำปาง (กองการศึกษา)

๑.ประเด็นยุทธศาสตร์ ที่ ๑ "ส่งเสริมคุณภาพชีวิตที่ดีอย่างทั่วถึงและเท่าเทียม" (เป้าประสงค์ที่ ๑.๖/KPI ร้อยละแผนงานหรือโครงการด้านการศึกษา กีฬา และวัฒนธรรมที่มีผลสำเร็จ "ดี" ขึ้นไป)

๑.๕ กลยุทธ์ "ส่งเสริมและสนับสนุนการให้บริการการศึกษา กีฬา ศิลปวัฒนธรรม ประเพณี และภูมิปัญญาท้องถิ่น"

แผนงาน ๒.๖ การศาสนา วัฒนธรรม และนันทนาการ

ที่	โครงการ	วัตถุประสงค์	เป้าหมาย (ผลผลิตของโครงการ)	งบประมาณ					ตัวชี้วัด (KPI)	ผลที่คาดว่าจะได้รับ	หน่วยงาน รับผิดชอบหลัก
				พ.ศ.๒๕๖๖	พ.ศ.๒๕๖๗	พ.ศ.๒๕๖๘	พ.ศ.๒๕๖๙	พ.ศ.๒๕๗๐			
๓	โครงการส่งเสริมการอนุรักษ์ ฟื้นฟู สืบสาน ศิลปวัฒนธรรม ประเพณีและภูมิปัญญาท้องถิ่น ของจังหวัดลำปาง	-เพื่อส่งเสริมการอนุรักษ์ ฟื้นฟู สืบสาน ศิลปวัฒนธรรมประเพณี และภูมิปัญญาท้องถิ่นจังหวัดลำปาง	๓. งานประเพณีปีใหม่เมือง จังหวัดลำปาง ๔. งานประเพณีสงกรานต์ อำเภอสบปราบ จังหวัดลำปาง ๕. งานประเพณีสงกรานต์ อำเภอแม่ทะ จังหวัดลำปาง -จัดกิจกรรมส่งเสริมอนุรักษ์ศิลป วัฒนธรรม ประเพณี ภูมิปัญญาท้องถิ่น ในจังหวัดลำปาง ทั้งที่ดำเนินการ และบูรณาการร่วมกับหน่วยงานอื่น ดังนี้ ๑. งานบวงสรวงสักการบูชาศาลเจ้าพ่อ หลักเมืองจังหวัดลำปาง ๒. งานบวงสรวงเจ้าพญาค่าลือ อำเภอแจ้ห่ม จังหวัดลำปางและ งานส่งเสริมประเพณีอำเภอห้างฉัตร จังหวัดลำปาง ๓. งานประกวดศิลปวัฒนธรรม ภูมิปัญญาท้องถิ่น เช่น ประกวด ฟ้อนเล็บ ประกวดตีกลองปูงา ประกวดสะล้อซอซึง เป็นต้น	๒,๐๐๐,๐๐๐	๒,๐๐๐,๐๐๐	๒,๐๐๐,๐๐๐	๒,๐๐๐,๐๐๐	๒,๐๐๐,๐๐๐	ระดับความสำเร็จของ ความร่วมมือของหน่วยงาน ที่เกี่ยวข้อง เพื่อสร้างโอกาส ทางการศึกษา กีฬาและ วัฒนธรรมอยู่ในเกณฑ์ "ระดับดี"	หน่วยงานภาครัฐและ เอกชน รวมถึงประชาชน ในจังหวัดลำปาง มีส่วนร่วม ในการอนุรักษ์ศิลปวัฒนธรรม และภูมิปัญญาท้องถิ่นใน จังหวัดลำปาง	อบจ.ลำปาง (กองการศึกษา)

๑.ประเด็นยุทธศาสตร์ ที่ ๑ "ส่งเสริมคุณภาพชีวิตที่ได้อย่างทั่วถึงและเท่าเทียม" (เป้าประสงค์ที่ ๑.๖/KPI ร้อยละแผนงานหรือโครงการด้านการศึกษา กีฬา และวัฒนธรรมที่มีผลสำเร็จ "ดี" ขึ้นไป)

๑.๕ กลยุทธ์ "ส่งเสริมและสนับสนุนการให้บริการการศึกษา กีฬา ศิลปวัฒนธรรม ประเพณี และภูมิปัญญาท้องถิ่น"

แผนงาน ๒.๖ การศาสนา วัฒนธรรม และนันทนาการ

ที่	โครงการ	วัตถุประสงค์	เป้าหมาย (ผลผลิตของโครงการ)	งบประมาณ					ตัวชี้วัด (KPI)	ผลที่คาดว่าจะ ได้รับ	หน่วยงาน รับผิดชอบหลัก
				พ.ศ.๒๕๖๖	พ.ศ.๒๕๖๗	พ.ศ.๒๕๖๘	พ.ศ.๒๕๖๙	พ.ศ.๒๕๗๐			
๔	โครงการส่งเสริมอนุรักษ์วัฒนธรรม เชิดชูภูมิปัญญาคนตรีพื้นบ้าน ล้านนา	เพื่ออนุรักษ์และสืบสานศิลปวัฒนธรรม พื้นบ้านล้านนาและสืบทอด ศิลปวัฒนธรรมคนตรีพื้นบ้านล้านนา	จัดโครงการส่งเสริมอนุรักษ์วัฒนธรรม จัดการแสดงนิทรรศการเชิดชูภูมิปัญญา คนตรีพื้นบ้านจังหวัดลำปาง	๑,๐๐๐,๐๐๐	๑,๐๐๐,๐๐๐	๑,๐๐๐,๐๐๐	๑,๐๐๐,๐๐๐	๑,๐๐๐,๐๐๐	ระดับความสำเร็จของ ความร่วมมือของหน่วยงาน ที่เกี่ยวข้อง เพื่อสร้างโอกาส ทางการศึกษา กีฬาและ วัฒนธรรมอยู่ในเกณฑ์ "ระดับดี"	หน่วยงานภาครัฐและ เอกชน รวมถึงประชาชน ในจังหวัดลำปาง มีส่วนร่วม ในการอนุรักษ์ศิลปวัฒนธรรม และภูมิปัญญาท้องถิ่นใน จังหวัดลำปาง	อบจ.ลำปาง (กองการศึกษาฯ)
๕	โครงการส่งเสริมอนุรักษ์ท้องทุ่ง จังหวัดลำปาง	เพื่ออนุรักษ์และสืบสานศิลปวัฒนธรรม พื้นบ้านล้านนาและสืบทอด อนุรักษ์ท้องทุ่ง จังหวัดลำปาง	จัดโครงการส่งเสริมอนุรักษ์ท้องทุ่ง เพื่ออนุรักษ์ สืบสาน ศิลปการตีท้องทุ่ง	๑,๓๐๐,๐๐๐	๑,๓๐๐,๐๐๐	๑,๓๐๐,๐๐๐	๑,๓๐๐,๐๐๐	๑,๓๐๐,๐๐๐	ระดับความสำเร็จของ ความร่วมมือของหน่วยงาน ที่เกี่ยวข้อง เพื่อสร้างโอกาส ทางการศึกษา กีฬาและ วัฒนธรรมอยู่ในเกณฑ์ "ระดับดี"	หน่วยงานภาครัฐและ เอกชน รวมถึงประชาชน ในจังหวัดลำปาง มีส่วนร่วม ในการอนุรักษ์ศิลปวัฒนธรรม และภูมิปัญญาท้องถิ่นใน จังหวัดลำปาง	อบจ.ลำปาง (กองการศึกษาฯ)
๖	โครงการส่งเสริมอนุรักษ์อักษร ล้านนา	เพื่ออนุรักษ์และสืบสานศิลปวัฒนธรรม พื้นบ้านล้านนาและสืบทอด อนุรักษ์อักษรล้านนา	จัดโครงการส่งเสริมอนุรักษ์อักษร ล้านนา	๒๐๐,๐๐๐	๒๐๐,๐๐๐	๒๐๐,๐๐๐	๒๐๐,๐๐๐	๒๐๐,๐๐๐	ระดับความสำเร็จของ ความร่วมมือของหน่วยงาน ที่เกี่ยวข้อง เพื่อสร้างโอกาส ทางการศึกษา กีฬาและ วัฒนธรรมอยู่ในเกณฑ์ "ระดับดี"	หน่วยงานภาครัฐและ เอกชน รวมถึงประชาชน ในจังหวัดลำปาง มีส่วนร่วม ในการอนุรักษ์ศิลปวัฒนธรรม และภูมิปัญญาท้องถิ่นใน จังหวัดลำปาง	อบจ.ลำปาง (กองการศึกษาฯ)
๗	โครงการอนุรักษ์และส่งเสริม ประเพณีวิถีถิ่นล้านนา จังหวัดลำปาง	เพื่ออนุรักษ์และสืบสานศิลปวัฒนธรรม ประเพณีอันดีงามของท้องถิ่น ในจังหวัดลำปาง	จัดกิจกรรมส่งเสริมประเพณี ศิลปวัฒนธรรม งานรัฐพิธีและ ภูมิปัญญาท้องถิ่นที่เป็นอัตลักษณ์ ของท้องถิ่น	๕๐๐,๐๐๐	๕๐๐,๐๐๐	๕๐๐,๐๐๐	๕๐๐,๐๐๐	๕๐๐,๐๐๐	ระดับความสำเร็จของ ความร่วมมือของหน่วยงาน ที่เกี่ยวข้อง เพื่อสร้างโอกาส ทางการศึกษา กีฬาและ วัฒนธรรมอยู่ในเกณฑ์ "ระดับดี"	หน่วยงานภาครัฐและ เอกชน รวมถึงประชาชน ในจังหวัดลำปาง มีส่วนร่วม ในการอนุรักษ์ศิลปวัฒนธรรม และภูมิปัญญาท้องถิ่นใน จังหวัดลำปาง	อบจ.ลำปาง (กองการศึกษาฯ)

๑.ประเด็นยุทธศาสตร์ ที่ ๑ "ส่งเสริมคุณภาพชีวิตที่อย่างทั่วถึงและเท่าเทียม" (เป้าประสงค์ที่ ๑.๖/KPI ร้อยละแผนงานหรือโครงการด้านการศึกษา กีฬา และวัฒนธรรมที่มีผลสำเร็จ "ดี" ขึ้นไป)

๑.๕ กลยุทธ์ "ส่งเสริมและสนับสนุนการให้บริการการศึกษา กีฬา ศิลปวัฒนธรรม ประเพณี และภูมิปัญญาท้องถิ่น"

แผนงาน ๒.๖ การศาสนา วัฒนธรรม และนันทนาการ

ที่	โครงการ	วัตถุประสงค์	เป้าหมาย (ผลผลิตของโครงการ)	งบประมาณ					ตัวชี้วัด (KPI)	ผลที่คาดว่าจะได้รับ	หน่วยงาน รับผิดชอบหลัก
				พ.ศ.๒๕๖๖	พ.ศ.๒๕๖๗	พ.ศ.๒๕๖๘	พ.ศ.๒๕๖๙	พ.ศ.๒๕๗๐			
๘	โครงการส่งเสริม คุณธรรม จริยธรรม ตามหลักศาสนา	เพื่อเป็นการให้ความรู้เกี่ยวกับ คำสั่งสอน พิธีกรรมทางศาสนา และทำนุบำรุงพระพุทธศาสนาให้ คงอยู่คู่ท้องถิ่น	-จัดกิจกรรมส่งเสริมพระพุทธศาสนา ในระดับอำเภอและระดับจังหวัด ทั้งที่ดำเนินการเองและบูรณาการร่วมกับ หน่วยงานอื่น เช่น ๑. จัดฝึกอบรมผู้นำทางศาสนพิธี (มัคทายกวัดและไวยาวัจกร) ๒. จัดตั้งธรรมหลวงเวียงละกอน ๓. จัดกิจกรรมส่งเสริมการให้ความรู้ เนื่องในวันสำคัญทางพระพุทธศาสนา	๓๐๐,๐๐๐	๓๐๐,๐๐๐	๓๐๐,๐๐๐	๓๐๐,๐๐๐	๓๐๐,๐๐๐	ระดับความสำเร็จของ ความร่วมมือของหน่วยงาน ที่เกี่ยวข้อง เพื่อสร้างโอกาส ทางการศึกษากีฬาและ วัฒนธรรมอยู่ในเกณฑ์ "ระดับดี"	เด็ก เยาวชนและประชาชน ในท้องถิ่นมีความรู้เกี่ยวกับ หลักคำสอน พิธีกรรม ทางศาสนา และทำนุบำรุง พระพุทธศาสนาให้คงอยู่ คู่ท้องถิ่น	อบจ.ลำปาง (กองการศึกษา)
๙	โครงการสืบสานประเพณีสงกรานต์ (ปีใหม่เมือง เมืองจ้าวเงิน) และพิธีรดน้ำ คำหัวขอพรผู้สูงอายุ	เพื่ออนุรักษ์และสืบสาน ศิลปวัฒนธรรมและประเพณี อันดีงามของท้องถิ่นในอำเภอจาง จังหวัดลำปาง	สนับสนุนการจัดงานประเพณีสงกรานต์ (ปีใหม่เมือง เมืองจ้าวเงิน) และพิธีรดน้ำ คำหัวขอพรผู้สูงอายุ อำเภอจาง จังหวัดลำปาง	๔๑,๕๐๐	๔๑,๕๐๐	๔๑,๕๐๐	๔๑,๕๐๐	๔๑,๕๐๐	ระดับความสำเร็จของ ความร่วมมือของหน่วยงาน ที่เกี่ยวข้อง เพื่อสร้างโอกาส ทางการศึกษากีฬาและ วัฒนธรรมอยู่ในเกณฑ์ "ระดับดี"	ประชาชนในพื้นที่ ได้ร่วมอนุรักษ์และ สืบสานศิลปวัฒนธรรม ประเพณีอันดีงาม ประจำท้องถิ่น	อบจ.ลำปาง (กองการศึกษา)
๑๐	โครงการจัดงานวันลอยกระทง "ป่าเวณีส่องสะเปาเมืองจ้าวเงิน"	เพื่ออนุรักษ์และสืบสาน ศิลปวัฒนธรรมและประเพณี อันดีงามของท้องถิ่นในอำเภอจาง จังหวัดลำปาง	สนับสนุนการจัดงานวันลอยกระทง "ป่าเวณีส่องสะเปาเมืองจ้าวเงิน"	๔๑,๕๐๐	๔๑,๕๐๐	๔๑,๕๐๐	๔๑,๕๐๐	๔๑,๕๐๐	ระดับความสำเร็จของ ความร่วมมือของหน่วยงาน ที่เกี่ยวข้อง เพื่อสร้างโอกาส ทางการศึกษากีฬาและ วัฒนธรรมอยู่ในเกณฑ์ "ระดับดี"	ประชาชนในพื้นที่ ได้ร่วมอนุรักษ์และ สืบสานศิลปวัฒนธรรม ประเพณีอันดีงาม ประจำท้องถิ่น	อบจ.ลำปาง (กองการศึกษา)

๑.ประเด็นยุทธศาสตร์ ที่ ๑ "ส่งเสริมคุณภาพชีวิตที่ดีอย่างทั่วถึงและเท่าเทียม" (เป้าประสงค์ที่ ๑.๖/KPI ร้อยละแผนงานหรือโครงการด้านการศึกษา กีฬา และวัฒนธรรมที่มีผลสำเร็จ "ดี" ขึ้นไป)

๑.๕ กลยุทธ์ "ส่งเสริมและสนับสนุนการให้บริการการศึกษา กีฬา ศิลปวัฒนธรรม ประเพณี และภูมิปัญญาท้องถิ่น"

แผนงาน ๒.๖ การศาสนา วัฒนธรรม และนันทนาการ

ที่	โครงการ	วัตถุประสงค์	เป้าหมาย (ผลผลิตของโครงการ)	งบประมาณ					ตัวชี้วัด (KPI)	ผลที่คาดว่าจะได้รับ	หน่วยงาน รับผิดชอบหลัก
				พ.ศ.๒๕๖๖	พ.ศ.๒๕๖๗	พ.ศ.๒๕๖๘	พ.ศ.๒๕๖๙	พ.ศ.๒๕๗๐			
๑๑	โครงการฝึกอบรมศิลปะแม่ไม้มวยไทย และคีตะมวยไทย	๑. เพื่อเพิ่มพูนความรู้และทักษะด้านศิลปะแม่ไม้มวยไทย และคีตะมวยไทย ๒. เพื่อส่งเสริมการอนุรักษ์ศิลปวัฒนธรรมไทย	อุดหนุนสมาคมมวยไทยจังหวัดลำปาง เพื่อดำเนินการตามโครงการจัดการแสดงศิลปะแม่ไม้มวยไทยและคีตะมวยไทย	๑๐๐,๐๐๐	๑๐๐,๐๐๐	๑๐๐,๐๐๐	๑๐๐,๐๐๐	๑๐๐,๐๐๐	ระดับความสำเร็จของความร่วมมือของหน่วยงานที่เกี่ยวข้อง เพื่อสร้างโอกาสทางการศึกษา กีฬาและวัฒนธรรมอยู่ในเกณฑ์ "ระดับดี"	๑. เด็ก เยาวชน และประชาชน มีความรู้ความสามารถในด้านศิลปะแม่ไม้มวยไทยและคีตะมวยไทย ๒. เด็ก เยาวชน และประชาชนได้ร่วมอนุรักษ์และสืบสานศิลปะประจำชาติไทย	อบจ.ลำปาง (กองการศึกษา)
๑๒	โครงการส่งเสริมการอนุรักษ์ฟื้นฟู สืบสาน ศิลปวัฒนธรรม ประเพณี และภูมิปัญญาท้องถิ่น อำเภอสบปราบ จังหวัดลำปาง	-เพื่อส่งเสริมการอนุรักษ์และสืบสาน ศิลปวัฒนธรรมประเพณี และภูมิปัญญาท้องถิ่น	จัดกิจกรรมรดน้ำดำหัวผู้สูงอายุและงานกองปู่จา ในอำเภอสบปราบ	๖๐,๐๐๐	๖๐,๐๐๐	๖๐,๐๐๐	๖๐,๐๐๐	๖๐,๐๐๐	ระดับความสำเร็จของความร่วมมือของหน่วยงานที่เกี่ยวข้อง เพื่อสร้างโอกาสทางการศึกษา กีฬาและวัฒนธรรมอยู่ในเกณฑ์ "ระดับดี"	ประชาชนอำเภอสบปราบมีส่วนร่วมในการอนุรักษ์และสืบสานศิลปวัฒนธรรมและภูมิปัญญาท้องถิ่น	อบจ.ลำปาง (กองการศึกษา)
๑๓	โครงการส่งเสริมการอนุรักษ์ฟื้นฟู สืบสาน ศิลปวัฒนธรรม ประเพณี และภูมิปัญญาท้องถิ่น อำเภอห้างฉัตร จังหวัดลำปาง	-เพื่อส่งเสริมการอนุรักษ์และสืบสาน ศิลปวัฒนธรรมประเพณี และภูมิปัญญาท้องถิ่น	จัดกิจกรรมรดน้ำดำหัวผู้สูงอายุและงานกองปู่จา ในอำเภอห้างฉัตร	๖๐,๐๐๐	๖๐,๐๐๐	๖๐,๐๐๐	๖๐,๐๐๐	๖๐,๐๐๐	ระดับความสำเร็จของความร่วมมือของหน่วยงานที่เกี่ยวข้อง เพื่อสร้างโอกาสทางการศึกษา กีฬาและวัฒนธรรมอยู่ในเกณฑ์ "ระดับดี"	ประชาชนอำเภอสบปราบมีส่วนร่วมในการอนุรักษ์และสืบสานศิลปวัฒนธรรมและภูมิปัญญาท้องถิ่น	อบจ.ลำปาง (กองการศึกษา)

๑.ประเด็นยุทธศาสตร์ ที่ ๑ "ส่งเสริมคุณภาพชีวิตที่ดีอย่างทั่วถึงและเท่าเทียม" (เป้าประสงค์ที่ ๑.๖/KPI ร้อยละแผนงานหรือโครงการด้านการศึกษา กีฬา และวัฒนธรรมที่มีผลสำเร็จ "ดี" ขึ้นไป)

๑.๕ กลยุทธ์ "ส่งเสริมและสนับสนุนการให้บริการการศึกษา กีฬา ศิลปวัฒนธรรม ประเพณี และภูมิปัญญาท้องถิ่น"

แผนงาน ๒.๖ การศาสนา วัฒนธรรม และนันทนาการ

ที่	โครงการ	วัตถุประสงค์	เป้าหมาย (ผลผลิตของโครงการ)	งบประมาณ					ตัวชี้วัด (KPI)	ผลที่คาดว่าจะได้รับ	หน่วยงาน รับผิดชอบหลัก
				พ.ศ.๒๕๖๖	พ.ศ.๒๕๖๗	พ.ศ.๒๕๖๘	พ.ศ.๒๕๖๙	พ.ศ.๒๕๗๐			
๑๔	โครงการจัดงานเมืองสังขะเดิน รวมใจ เทิดไท้องค์ราชัน ประจำปี ๒๕๖๖	เพื่ออนุรักษ์และสืบสานศิลป วัฒนธรรมประเพณีอันดีงาม ของท้องถิ่นในจังหวัดลำปาง	๑. จัดกิจกรรมอนุรักษ์วัฒนธรรม ประเพณีที่ดีงามของชาวอำเภอเถิน ๒. จัดนิทรรศการให้ความรู้ด้านวัฒนธรรม ประเพณี ประวัติศาสตร์ความเป็นมา ของอำเภอเถิน ๓. จัดกิจกรรมอื่นๆที่จำเป็นและเกี่ยวข้อง	๓๐๐,๐๐๐	๓๐๐,๐๐๐	๓๐๐,๐๐๐	๓๐๐,๐๐๐	๓๐๐,๐๐๐	ระดับความสำเร็จของ ความร่วมมือของหน่วยงาน ที่เกี่ยวข้อง เพื่อสร้างโอกาส ทางการศึกษา กีฬาและ วัฒนธรรมอยู่ในเกณฑ์ "ระดับดี"	วัฒนธรรมประเพณี ของจังหวัดลำปาง ได้รับการอนุรักษ์และ สืบสาน	อบจ.ลำปาง (กองการศึกษา)
๑๕	โครงการส่งเสริมและพัฒนา กีฬาจังหวัดลำปาง	๑. เพื่อส่งเสริมและสนับสนุนให้เด็ก เยาวชนและประชาชนได้แสดงศักยภาพ ทางการแข่งขันกีฬา ๒. เพื่อส่งเสริมให้เด็ก เยาวชน และ ประชาชน ได้ออกกำลังกายเพื่อสุขภาพ และใช้เวลาว่างให้เกิดประโยชน์	จัดกิจกรรมพัฒนากีฬาจังหวัดลำปาง ทั้งในรูปแบบที่ อบจ.ลำปางดำเนินการเอง หรือร่วมกับหน่วยงานอื่น	๑,๐๐๐,๐๐๐	๑,๐๐๐,๐๐๐	๑,๐๐๐,๐๐๐	๑,๐๐๐,๐๐๐	๑,๐๐๐,๐๐๐	ระดับความสำเร็จของ ความร่วมมือของหน่วยงาน ที่เกี่ยวข้อง เพื่อสร้างโอกาส ทางการศึกษา กีฬาและ วัฒนธรรมอยู่ในเกณฑ์ "ระดับดี"	๑. เด็ก เยาวชน ประชาชน ได้แสดงความสามารถ ด้านการศึกษา ๒. เด็ก เยาวชน ประชาชน มีสุขภาพแข็งแรง สมบูรณ์	อบจ.ลำปาง (กองการศึกษา)
๑๖	โครงการส่งเสริมการเล่นกีฬา	เพื่อส่งเสริมให้เด็ก เยาวชน และประชาชน ในจังหวัดลำปาง ได้มีโอกาสเล่นกีฬา เสริมสร้างสุขภาพอนามัยที่แข็งแรง สมบูรณ์มีทักษะและความรู้เกี่ยวกับ การกีฬานิตต่างๆ และได้ใช้เวลาว่าง ให้เกิดประโยชน์	จัดการฝึกอบรมให้ความรู้ด้านการกีฬาต่างๆ ให้แก่เด็กและเยาวชนในจังหวัดลำปาง ในระดับอำเภอและระดับจังหวัด ทั้งที่ดำเนินการเองและบูรณาการร่วมกับ หน่วยงานอื่น	๔,๐๐๐,๐๐๐	๔,๐๐๐,๐๐๐	๔,๐๐๐,๐๐๐	๔,๐๐๐,๐๐๐	๔,๐๐๐,๐๐๐	ระดับความสำเร็จของ ความร่วมมือของหน่วยงาน ที่เกี่ยวข้อง เพื่อสร้างโอกาส ทางการศึกษา กีฬาและ วัฒนธรรมอยู่ในเกณฑ์ "ระดับดี"	เด็ก เยาวชนและประชาชน ในจังหวัดลำปาง มีความรู้ ประสบการณ์ด้านการกีฬา และมีสุขภาพร่างกายที่ แข็งแรง	อบจ.ลำปาง (กองการศึกษา)

๑.ประเด็นยุทธศาสตร์ ที่ ๑ "ส่งเสริมคุณภาพชีวิตที่ดีอย่างทั่วถึงและเท่าเทียม" (เป้าประสงค์ที่ ๑.๖/KPI ร้อยละแผนงานหรือโครงการด้านการศึกษา กีฬา และวัฒนธรรมที่มีผลสำเร็จ "ดี" ขึ้นไป)

๑.๕ กลยุทธ์ "ส่งเสริมและสนับสนุนการให้บริการการศึกษา กีฬา ศิลปวัฒนธรรม ประเพณี และภูมิปัญญาท้องถิ่น"

แผนงาน ๒.๖ การศาสนา วัฒนธรรม และนันทนาการ

ที่	โครงการ	วัตถุประสงค์	เป้าหมาย (ผลผลิตของโครงการ)	งบประมาณ					ตัวชี้วัด (KPI)	ผลที่คาดว่าจะได้รับ	หน่วยงาน รับผิดชอบหลัก
				พ.ศ.๒๕๖๖	พ.ศ.๒๕๖๗	พ.ศ.๒๕๖๘	พ.ศ.๒๕๖๙	พ.ศ.๒๕๗๐			
๑๗	โครงการจัดการแข่งขันกีฬา เยาวชน ประชาชน และคนพิการ จังหวัดลำปาง	เพื่อส่งเสริมให้เด็ก เยาวชน ประชาชน และคนพิการในจังหวัดลำปาง มีสุขภาพแข็งแรงสมบูรณ์ มีความรักสามัคคีในหมู่คณะ	อุดหนุนสมาคมกีฬาแห่งจังหวัดลำปาง เพื่อเป็นค่าใช้จ่ายในการจัดการแข่งขันกีฬา นักเรียน นักศึกษา ประชาชน และคนพิการ ในจังหวัดลำปาง	๖,๐๐๐,๐๐๐	๖,๐๐๐,๐๐๐	๖,๐๐๐,๐๐๐	๖,๐๐๐,๐๐๐	๖,๐๐๐,๐๐๐	ระดับความสำเร็จของ ความร่วมมือของหน่วยงาน ที่เกี่ยวข้อง เพื่อสร้างโอกาส ทางการศึกษา กีฬาและ วัฒนธรรมอยู่ในเกณฑ์ "ระดับดี"	เด็ก เยาวชน ประชาชน และคนพิการในจังหวัด ลำปาง มีความรู้ประสบการณ์ ด้านการกีฬาและมีสุขภาพ ร่างกายที่แข็งแรง สมบูรณ์ เกิดความรักสามัคคี ในหมู่คณะ	อบจ.ลำปาง (กองการศึกษา)

๒. บัญชีโครงการพัฒนา

รายละเอียดโครงการพัฒนา

แผนพัฒนาองค์การบริหารส่วนจังหวัดลำปาง (พ.ศ.๒๕๖๖-๒๕๗๐)

ก.ยุทธศาสตร์จังหวัดลำปาง "ยุทธศาสตร์ที่ ๔ ด้านการพัฒนาคุณภาพชีวิตและส่งเสริมสังคมแห่งการเรียนรู้สร้างสรรค์และยั่งยืน "

ข.ยุทธศาสตร์การพัฒนาขององค์กรปกครองส่วนท้องถิ่นจังหวัดลำปาง ยุทธศาสตร์ที่ ๓ ด้านการพัฒนาสังคม/ชุมชน

๑.ประเด็นยุทธศาสตร์ที่ ๑ ส่งเสริมคุณภาพชีวิตที่ดีอย่างทั่วถึงและเท่าเทียม(เป้าประสงค์ ๑.๗)/KPI ๑.๗ ร้อยละแผนงานหรือโครงการด้านเสริมสร้างชีวิตครอบครัวที่อบอุ่น ที่มีผลสำเร็จในระดับ "ดี" ขึ้นไป

๑.๖ กลยุทธ์ "สนับสนุนการเสริมสร้างชีวิตครอบครัวอบอุ่น และห่างไกลยาเสพติด"

แผนงาน ๒.๓ สังคมสงเคราะห์

ที่	โครงการ	วัตถุประสงค์	เป้าหมาย (ผลผลิตของ โครงการ)	งบประมาณ					ตัวชี้วัด (KPI)	ผลที่ คาดว่าจะ ได้รับ	หน่วยงาน รับผิดชอบ หลัก
				พ.ศ.๒๕๖๖ (บาท)	พ.ศ.๒๕๖๗ (บาท)	พ.ศ.๒๕๖๘ (บาท)	พ.ศ.๒๕๖๙ (บาท)	พ.ศ.๒๕๗๐ (บาท)			
๑	โครงการส่งเสริม ความเข้มแข็งและยุติ ความรุนแรงใน ครอบครัว	เพื่อส่งเสริมคุณภาพชีวิตเด็กและสตรี	จัดประชุม อบรม สัมมนาส่งเสริมความ เข้มแข็งและยุติความรุนแรงในครอบครัว	๓๐๐,๐๐๐	๓๐๐,๐๐๐	๓๐๐,๐๐๐	๓๐๐,๐๐๐	๓๐๐,๐๐๐	ร้อยละความพึงพอ ใจในกิจกรรมด้าน การสร้างครอบครัว อบอุ่นไม่น้อยกว่า ๗๐	ส่งเสริมคุณภาพชีวิตเด็กและ สตรี	(อบจ.ลำปาง) สำนักปลัดฯ
๒	โครงการป้องกันและ แก้ไขปัญหาการมีเพศ สัมพันธ์ก่อนวัยอันควร	เยาวชนมีความรู้ความเข้าใจตระหนัก ถึงปัญหาผลกระทบเกี่ยวกับการ ตั้งครรภ์ก่อนวัยอันควร รู้จักวิธีการ ป้องกันการตั้งครรภ์	จัดอบรม สัมมนา เวที เสวนา แลกเปลี่ยน เรียนรู้เกี่ยวกับการป้องกันและยุติความ รุนแรงในครอบครัว	๕๐๐,๐๐๐	๕๐๐,๐๐๐	๕๐๐,๐๐๐	๕๐๐,๐๐๐	๕๐๐,๐๐๐	ร้อยละความพึงพอ ใจในกิจกรรมด้าน การสร้างครอบครัว อบอุ่นไม่น้อยกว่า ๗๐	เยาวชนมีคุณภาพชีวิตที่ดี รู้จักวิธีป้องกัน การตั้งครรภ์	(อบจ.ลำปาง) สำนักปลัดฯ

๒. บัญชีโครงการพัฒนา

รายละเอียดโครงการพัฒนา

แผนพัฒนาองค์การบริหารส่วนจังหวัดลำปาง (พ.ศ.๒๕๖๖-๒๕๗๐)

ก.ยุทธศาสตร์จังหวัดลำปาง "ยุทธศาสตร์ที่ ๔ ด้านการพัฒนาคุณภาพชีวิตและส่งเสริมสังคมแห่งการเรียนรู้สร้างสรรค์และยั่งยืน "

ข. ยุทธศาสตร์การพัฒนาขององค์กรปกครองส่วนท้องถิ่นจังหวัดลำปาง ยุทธศาสตร์ที่ ๓ "ด้านการพัฒนาสังคม/ชุมชน

๑. ประเด็นยุทธศาสตร์ ยุทธศาสตร์ที่ ๑ "ส่งเสริมคุณภาพชีวิตที่อย่างทั่วถึงและเท่าเทียม" (เป้าประสงค์ ที่ ๑.๗/KPI ร้อยละแผนงานหรือโครงการด้านเสริมสร้างชีวิตครอบครัวที่อบอุ่น ที่มีผลสำเร็จในระดับ " ดี" ขึ้นไป)

๑.๖ กลยุทธ์ "สนับสนุนการเสริมสร้างชีวิตครอบครัวอบอุ่น และห่างไกลยาเสพติด "

แผนงาน ๒.๕ สร้างความเข้มแข็งของชุมชน

ที่	โครงการ	วัตถุประสงค์	เป้าหมาย	งบประมาณ					ตัวชี้วัด (KPI)	ผลที่คาดว่าจะได้รับ	หน่วยงานรับผิดชอบหลัก
				๒๕๖๖ (บาท)	๒๕๖๗ (บาท)	๒๕๖๘ (บาท)	๒๕๖๙ (บาท)	๒๕๗๐ (บาท)			
๑	โครงการป้องกันและแก้ไขปัญหายาเสพติด	๑. เพื่อสร้างความตระหนักถึงโทษภัยยาเสพติดให้กับเด็กและเยาวชน นักเรียน นักศึกษา และประชาชนทุกกลุ่มวัยในจังหวัดลำปาง ๒. เพื่อให้ครอบครัว ชุมชน และสังคมของประชาชนในจังหวัดลำปางมีความสุขปลอดภัยในชีวิตและทรัพย์สินจากปัญหายาเสพติด ๓. เพื่อสนับสนุนภารกิจด้านการป้องกัน/แก้ไขปัญหายาเสพติดตามนโยบายของรัฐบาลและจังหวัด โดยองค์การบริหารส่วนจังหวัดลำปาง บูรณาการร่วมกับหน่วยงานที่เกี่ยวข้อง	๑. กิจกรรมวันต่อต้านยาเสพติด ๒. กิจกรรมรณรงค์หรือฝึกอบรมให้ความรู้ในการป้องกันและแก้ไขปัญหายาเสพติด ๓. ประชาชนได้รับความรู้ในการป้องกันและแก้ไขปัญหายาเสพติด ๔. บูรณาการร่วมกับหน่วยงานอื่นในการแก้ไขปัญหายาเสพติด ๕. กิจกรรมอื่นๆ ที่เกี่ยวข้อง	๑๐๐,๐๐๐	๑๐๐,๐๐๐	๑๐๐,๐๐๐	๑๐๐,๐๐๐	๑๐๐,๐๐๐	ร้อยละความพึงพอใจในกิจกรรมด้านการสร้างครอบครัวอบอุ่น ไม่น้อยกว่า ๘๐	๑. เด็กและเยาวชน นักเรียน นักศึกษา และประชาชนทุกกลุ่มวัย ในจังหวัดลำปาง ตระหนักถึงโทษภัยยาเสพติด ๒. ครอบครัว ชุมชน และสังคมของประชาชนจังหวัดลำปางมีความสุขปลอดภัยในชีวิตและทรัพย์สินจากปัญหายาเสพติด ๓. การป้องกัน/แก้ไขปัญหายาเสพติด และบำบัดฟื้นฟูผู้ติดยาเสพติดเป็นไปตามนโยบายของรัฐบาลและจังหวัด	อบจ.ลำปาง (กองสาธารณสุข)
๒	โครงการสานสัมพันธ์สายใยรักของครอบครัวห่างไกลยาเสพติด	๑. เพื่อให้ผู้ที่มีพฤติกรรมเสี่ยงต่อการติดยาเสพติดได้มีความรู้ความเข้าใจถึงโทษภัยของยาเสพติด ๒. เพื่อให้ผู้ที่มีพฤติกรรมเสี่ยงต่อการติดยาเสพติดรู้จักวิธีการป้องกันตนเอง ๓. เพื่อสร้างความรัก ความเข้าใจให้กับครอบครัวในการมีส่วนร่วมในการแก้ไขปัญหายาเสพติดในเด็กและเยาวชน	จัดกิจกรรมที่เกี่ยวข้องกับการสานสัมพันธ์สายใยรักภายในครอบครัว	๒๐๐,๐๐๐	๒๐๐,๐๐๐	๒๐๐,๐๐๐	๒๐๐,๐๐๐	๒๐๐,๐๐๐	ร้อยละความพึงพอใจในกิจกรรมด้านการสร้างครอบครัวอบอุ่น ไม่น้อยกว่า ๘๐	๑. สร้างความสัมพันธ์ที่ดีของคนในครอบครัวครอบครัวอบอุ่น ๒. ผู้ที่มีพฤติกรรมเสี่ยงเกิดความรู้ ความเข้าใจ และรู้จักวิธีการป้องกันตัวเองให้ห่างไกลจากยาเสพติด ๓. ลดปัญหาการแพร่ระบาดของยาเสพติดในกลุ่มเด็กและเยาวชน	อบจ.ลำปาง (กองสาธารณสุข)

๑. ประเด็นยุทธศาสตร์ ยุทธศาสตร์ที่ ๑ "ส่งเสริมคุณภาพชีวิตที่อย่างทั่วถึงและเท่าเทียม" (เป้าประสงค์ ที่ ๑.๗/KPI ร้อยละแผนงานหรือโครงการด้านเสริมสร้างชีวิตครอบครัวที่อบอุ่น ที่มีผลสำเร็จในระดับ " ดี " ขึ้นไป)

๑.๖ กลยุทธ์ "สนับสนุนการเสริมสร้างชีวิตครอบครัวอบอุ่น และห่างไกลยาเสพติด"

แผนงาน ๒.๕ สร้างความเข้มแข็งของชุมชน

ที่	โครงการ	วัตถุประสงค์	เป้าหมาย	งบประมาณ					ตัวชี้วัด (KPI)	ผลที่คาดว่าจะได้รับ	หน่วยงานรับผิดชอบหลัก
				๒๕๖๖ (บาท)	๒๕๖๗ (บาท)	๒๕๖๘ (บาท)	๒๕๖๙ (บาท)	๒๕๗๐ (บาท)			
๓	โครงการรณรงค์ป้องกันและแก้ไขปัญหายาเสพติด (TO BE NUMBER ONE)	เพื่อส่งเสริมและสนับสนุนให้เด็กและเยาวชนได้มีโอกาสแสดงศักยภาพและใช้เวลาว่างให้เกิดประโยชน์โดยไม่พึ่งยาเสพติด	จัดกิจกรรมแสดงความสามารถบนเวทีให้กับเด็กและเยาวชนในสถานศึกษาจังหวัดลำปาง	๑๐๐,๐๐๐	๑๐๐,๐๐๐	๑๐๐,๐๐๐	๑๐๐,๐๐๐	๑๐๐,๐๐๐	ร้อยละความพึงพอใจในกิจกรรมด้านการสร้างครอบครัวอบอุ่น ไม่น้อยกว่า ๘๐	๑. เด็กและเยาวชนได้แสดงความสามารถให้เป็นที่ประจักษ์ ๒. ลดปัญหาการแพร่ระบาดของยาเสพติดในกลุ่มเด็กและเยาวชน	อบจ.ลำปาง (กองสาธารณสุข)
๔	โครงการรณรงค์ป้องกันและแก้ไขปัญหายาเสพติดในเด็กและเยาวชนจังหวัดลำปาง	เพื่อส่งเสริมให้เยาวชนมีความรู้เกี่ยวกับการป้องกันและแก้ไขปัญหายาเสพติด	จัดประชุมฝึกอบรมให้ความรู้เกี่ยวกับการป้องกันและแก้ไขปัญหายาเสพติด	๒๐๐,๐๐๐	๒๐๐,๐๐๐	๒๐๐,๐๐๐	๒๐๐,๐๐๐	๒๐๐,๐๐๐	ร้อยละความพึงพอใจในกิจกรรมด้านการสร้างครอบครัวอบอุ่น ไม่น้อยกว่า ๘๐	๑. ได้เด็กและเยาวชนที่เป็นตัวอย่างเป็นหนึ่งโดยไม่พึ่งยาเสพติด ๒. เด็กและเยาวชนได้รับการปลูกจิตสำนึกและสร้างกระแสนิยมที่เอื้อต่อการป้องกันและแก้ไขปัญหายาเสพติด ๓. เด็กและเยาวชนได้รับการเสริมสร้างภูมิคุ้มกันทางร่างกายและจิตใจ ๔. เด็กและเยาวชนได้รับการสร้างและพัฒนาเครือข่ายเพื่อการป้องกันและแก้ไขปัญหายาเสพติด	อบจ.ลำปาง (กองสาธารณสุข)
๕	โครงการส่งเสริมความเข้มแข็งและยุติความรุนแรงในครอบครัว	เพื่อให้ผู้เข้าร่วมโครงการมีความรู้ ความเข้าใจในบทบาท อำนาจหน้าที่ของ อบจ.ลำปาง ในการเสริมสร้างเสริมสร้างความเข้มแข็งและยุติความรุนแรง และการให้ความช่วยเหลือ กรณีที่ประสบปัญหาถูกระทำ ความรุนแรง	๑. จัดกิจกรรมส่งเสริมความเข้มแข็งและยุติความรุนแรงของครอบครัว ให้กับประชาชนทุกกลุ่มวัยในพื้นที่จังหวัดลำปาง ๒. บูรณาการร่วมกับหน่วยงานอื่น ๓. จัดกิจกรรมอื่นที่เกี่ยวข้อง	๓๐๐,๐๐๐	๓๐๐,๐๐๐	๓๐๐,๐๐๐	๓๐๐,๐๐๐	๓๐๐,๐๐๐	ร้อยละความพึงพอใจในกิจกรรมด้านการสร้างครอบครัวอบอุ่น ไม่น้อยกว่า ๘๐	ผู้เข้าร่วมโครงการมีความรู้ ความเข้าใจ เกี่ยวกับบทบาท อำนาจหน้าที่ของ อบจ.ลำปาง ในการเสริมสร้างความเข้มแข็งและยุติความรุนแรงในครอบครัว	(อบจ.ลำปาง) สำนักปลัดฯ

๒. บัญชีโครงการพัฒนา

รายละเอียดโครงการพัฒนา

แผนพัฒนาองค์การบริหารส่วนจังหวัดลำปาง (พ.ศ.๒๕๖๖-๒๕๗๐)

ก.ยุทธศาสตร์จังหวัดลำปาง "ยุทธศาสตร์ที่ ๔ ด้านการพัฒนาคุณภาพชีวิตและส่งเสริมสังคมแห่งการเรียนรู้สร้างสรรค์และยั่งยืน "

ข.ยุทธศาสตร์การพัฒนาขององค์กรปกครองส่วนท้องถิ่นจังหวัดลำปาง ยุทธศาสตร์ที่ ๕ ด้านการบริหารพัฒนาองค์กร

๑.ประเด็นยุทธศาสตร์ที่ ๑ ส่งเสริมคุณภาพชีวิตที่ดียิ่งขึ้นและเท่าเทียม(เป้าประสงค์ ๑.๘)/KPI ๑.๘ ระดับความสำเร็จในการรณรงค์เพื่อพัฒนาความเข้มแข็งชุมชน-สังคมตามระบอบประชาธิปไตย

๑.๗ กลยุทธ์ "ส่งเสริมและพัฒนาชุมชนให้มีความเข้มแข็ง แบบมีส่วนร่วมทุกภาคส่วน"

แผนงาน ๑.๑ บริหารงานทั่วไป

ที่	โครงการ	วัตถุประสงค์	เป้าหมาย (ผลผลิตของ โครงการ)	งบประมาณ					ตัวชี้วัด (KPI)	ผลที่ คาดว่าจะ ได้รับ	หน่วยงาน รับผิดชอบ หลัก
				พ.ศ.๒๕๖๖ (บาท)	พ.ศ.๒๕๖๗ (บาท)	พ.ศ.๒๕๖๘ (บาท)	พ.ศ.๒๕๖๙ (บาท)	พ.ศ.๒๕๗๐ (บาท)			
๑	โครงการอบรมสัมมนาให้ความรู้ด้านข้อมูลข่าวสารของราชการ	๑.เพื่อให้ประชาชนมีความรู้ความเข้าใจเกี่ยวกับการขอรับบริการข้อมูลข่าวสารอย่างมีประสิทธิภาพ ๒.เพื่อส่งเสริมให้ประชาชนได้เข้าถึงบริการข้อมูลข่าวสารของหน่วยงานภาครัฐได้โดยสะดวกและมีความพึงพอใจในการรับบริการ	จัดอบรมให้ประชาชนในพื้นที่จังหวัดลำปาง ทั้ง ๑๓ อำเภอ หมู่บ้าน/ชุมชนละ ๑ คน	๒๐๐,๐๐๐	๒๐๐,๐๐๐	๒๐๐,๐๐๐	๒๐๐,๐๐๐	๒๐๐,๐๐๐	ระดับความสำเร็จของการจัดรณรงค์สร้าง ความเข้มแข็งแบบมีส่วนร่วมของประชาชนอย่างต่อเนื่อง อยู่ในระดับ "ดี"	ประชาชนจังหวัดลำปาง มีความรู้ ความเข้าใจ และเข้าถึงบริการข้อมูลข่าวสารของหน่วยงาน ภาครัฐได้โดยสะดวก	(อบจ.ลำปาง) สำนักปลัดฯ
๒	ค่าใช้จ่ายในการเลือกตั้ง	๑.เพื่อให้การจัดการเลือกตั้งท้องถิ่น เป็นไปด้วยความเรียบร้อย และเป็นไปตามระเบียบที่กำหนด ๒.เพื่อรณรงค์ให้ประชาชนทุกภาคส่วนตระหนักถึงบทบาท หน้าที่เกี่ยวกับการเลือกตั้งฯ	๑.จัดการเลือกตั้งสภาท้องถิ่นและผู้บริหารท้องถิ่น ๒.จัดอบรมให้ความรู้เกี่ยวกับระเบียบ กฎหมายการจัดการเลือกตั้งให้กับบุคลากร อปท. ๓.กิจกรรมรณรงค์/เผยแพร่ประชาสัมพันธ์การเลือกตั้งฯ ๔.จัดอบรม กกก.คณะต่าง ๆ เกี่ยวกับการจัดการเลือกตั้ง ๕.จัดหาวัสดุ/ครุภัณฑ์เกี่ยวกับการจัดการเลือกตั้งฯ	๑๐๐,๐๐๐	๑๐๐,๐๐๐	๕๐,๐๐๐,๐๐๐	๑๐๐,๐๐๐	๑๐๐,๐๐๐	ระดับความสำเร็จของการจัดรณรงค์สร้าง ความเข้มแข็งแบบมีส่วนร่วมของประชาชนอย่างต่อเนื่อง อยู่ในระดับ "ดี"	การจัดการเลือกตั้ง เป็นไปด้วยความสุจริต เที่ยงธรรม และโปร่งใส ภายใต้การมีส่วนร่วมของประชาชนในการใช้สิทธิเลือกตั้งตามกฎหมายรัฐธรรมนูญ	(อบจ.ลำปาง) สำนักปลัดฯ

๑.ประเด็นยุทธศาสตร์ที่ ๑ ส่งเสริมคุณภาพชีวิตที่อย่างทั่วถึงและเท่าเทียม(เป้าประสงค์ ๑.๔)/KPI ๑.๘ ระดับความสำเร็จในการรณรงค์เพื่อพัฒนาความเข้มแข็งชุมชน-สังคมตามระบอบประชาธิปไตย

๑.๗ กลยุทธ์ "ส่งเสริมและพัฒนาชุมชนให้มีความเข้มแข็ง แบบมีส่วนร่วมทุกภาคส่วน"

แผนงาน ๑.๑ บริหารงานทั่วไป

ที่	โครงการ	วัตถุประสงค์	เป้าหมาย (ผลผลิตของ โครงการ)	งบประมาณ					ตัวชี้วัด (KPI)	ผลที่ คาดว่าจะ ได้รับ	หน่วยงาน รับผิดชอบ หลัก
				พ.ศ.๒๕๖๖ (บาท)	พ.ศ.๒๕๖๗ (บาท)	พ.ศ.๒๕๖๘ (บาท)	พ.ศ.๒๕๖๙ (บาท)	พ.ศ.๒๕๗๐ (บาท)			
			๖.จัดกิจกรรม/นิทรรศการ เกี่ยวกับการเลือกตั้ง ๘.การจัดการเลือกตั้งซ่อม ๙.กิจกรรมอื่นที่เกี่ยวข้อง								

๒. บัญชีโครงการพัฒนา

รายละเอียดโครงการพัฒนา

แผนพัฒนาองค์การบริหารส่วนจังหวัดลำปาง (พ.ศ.๒๕๖๖-๒๕๗๐)

ก.ยุทธศาสตร์จังหวัดลำปาง "ยุทธศาสตร์ที่ ๔ ด้านการพัฒนาคุณภาพชีวิตและส่งเสริมสังคมแห่งการเรียนรู้สร้างสรรค์และยั่งยืน "

ข.ยุทธศาสตร์การพัฒนาขององค์กรปกครองส่วนท้องถิ่นจังหวัดลำปาง ยุทธศาสตร์ที่ ๕ ด้านการบริหารและพัฒนาองค์กร

๑.ประเด็นยุทธศาสตร์ที่ ๑ ส่งเสริมคุณภาพชีวิตที่ดีอย่างทั่วถึงและเท่าเทียม(เป้าประสงค์ ๑.๘)/KPI ๑.๘ ระดับความสำเร็จในการรณรงค์เพื่อพัฒนาความเข้มแข็งชุมชน-สังคมตามระบอบประชาธิปไตย

๑.๗ กลยุทธ์ "ส่งเสริมและพัฒนาชุมชนให้มีความเข้มแข็ง แบบมีส่วนร่วมทุกภาคส่วน"

แผนงาน ๒.๓ สังคมสงเคราะห์

ที่	โครงการ	วัตถุประสงค์	เป้าหมาย (ผลผลิตของ โครงการ)	งบประมาณ					ตัวชี้วัด (KPI)	ผลที่ คาดว่าจะ ได้รับ	หน่วยงาน รับผิดชอบ หลัก
				พ.ศ.๒๕๖๖ (บาท)	พ.ศ.๒๕๖๗ (บาท)	พ.ศ.๒๕๖๘ (บาท)	พ.ศ.๒๕๖๙ (บาท)	พ.ศ.๒๕๗๐ (บาท)			
๑	โครงการส่งเสริมและพัฒนาศักยภาพสตรีจังหวัดลำปาง	ส่งเสริมให้สตรีมีคุณภาพชีวิตที่ดี/รู้หน้าที่ สิทธิ บทบาทของตนเอง	จัดประชุมอบรมสัมมนาบทบาทหน้าที่และสิทธิของสตรี	๒,๐๐๐,๐๐๐	๒,๐๐๐,๐๐๐	๒,๐๐๐,๐๐๐	๒,๐๐๐,๐๐๐	๒,๐๐๐,๐๐๐	ระดับความสำเร็จของการจัดรณรงค์สร้าง ความเข้มแข็งแบบ มีส่วนร่วมของประ ชาชนอย่างต่อเนื่อง อยู่ในระดับ "ดี"	สตรีมีคุณภาพชีวิตที่ดีรู้ หน้าที่บทบาทของตนเอง	(อบจ.ลำปาง) สำนักปลัดฯ

๒. บัญชีโครงการพัฒนา

รายละเอียดโครงการพัฒนา

แผนพัฒนาองค์การบริหารส่วนจังหวัดลำปาง (พ.ศ.๒๕๖๖-๒๕๗๐)

ก.ยุทธศาสตร์จังหวัดลำปาง "ยุทธศาสตร์ที่ ๔ ด้านการพัฒนาคุณภาพชีวิตและส่งเสริมสังคมแห่งการเรียนรู้สร้างสรรค์และยั่งยืน "

ข.ยุทธศาสตร์การพัฒนาขององค์กรปกครองส่วนท้องถิ่นจังหวัดลำปาง "ยุทธศาสตร์ที่ ๓ การพัฒนาสังคม/ชุมชน"

๒.ประเด็นยุทธศาสตร์ ยุทธศาสตร์ที่ ๒ "พัฒนาเศรษฐกิจ เพื่อสร้างงาน สร้างรายได้ อย่างสมดุล"(เป้าประสงค์ที่ ๒.๑/KPI ร้อยละความสำเร็จตามเป้าหมายผลผลิตด้านส่งเสริมเศรษฐกิจชุมชนขององค์การบริหารส่วนจังหวัดลำปาง)

๒.๑ กลยุทธ์ "ส่งเสริมพัฒนาศักยภาพของประชาชนเพื่อสร้างอาชีพและพัฒนาเศรษฐกิจชุมชนแบบครบวงจร"

แผนงาน "๒.๕ สร้างความเข้มแข็งของชุมชน"

ที่	โครงการ	วัตถุประสงค์	เป้าหมาย (ผลผลิตของโครงการ)	งบประมาณ					ตัวชี้วัด (KPI)	ผลที่คาดว่าจะได้รับ	หน่วยงาน รับผิดชอบหลัก
				พ.ศ.๒๕๖๖	พ.ศ.๒๕๖๗	พ.ศ.๒๕๖๘	พ.ศ.๒๕๖๙	พ.ศ.๒๕๗๐			
๑	โครงการตามรอยพระยุคลบาท "ศาสตร์ของพระราชา" ระดับอำเภอ จังหวัดลำปาง	๑. เพื่อให้ประชาชนกลุ่มเป้าหมายในจังหวัดลำปาง เข้าใจศาสตร์พระราชาด้วยหลักปรัชญาของเศรษฐกิจพอเพียงของพระบาทสมเด็จพระเจ้าอยู่หัวรัชกาลที่ ๙ ๒. เพื่อให้ประชาชนกลุ่มเป้าหมายในจังหวัดลำปาง เกิดแลกเปลี่ยนเรียนรู้ร่วมกันและนำไปประยุกต์ใช้ให้เกิดผลอย่างเป็นรูปธรรม ในการดำเนินชีวิตประจำวัน และถ่ายทอดองค์ความรู้สู่ชุมชนเพื่อพัฒนาชุมชนท้องถิ่น	๑. กลุ่มเกษตรกร ๒. ประชาชนผู้ประกอบการอาชีพจำหน่ายสินค้าในชุมชน ๓. กลุ่มวิสาหกิจชุมชนระดับอำเภอ ๔. ผู้นำชุมชน ๕. ผู้นำท้องที่ ๖. ผู้นำท้องถิ่น ๗. ประชาชนทั่วไปในจังหวัดลำปาง	๕,๐๐๐,๐๐๐	๕,๐๐๐,๐๐๐	๕,๐๐๐,๐๐๐	๕,๐๐๐,๐๐๐	๕,๐๐๐,๐๐๐	ร้อยละความพึงพอใจของผู้เข้าร่วมกิจกรรมพัฒนาศักยภาพ (เศรษฐกิจชุมชน) ไม่น้อยกว่า ๗๐	๑. ผู้เข้าร่วมการฝึกอบรมเข้าใจศาสตร์พระราชาด้วยหลักปรัชญาของเศรษฐกิจพอเพียงของพระบาทสมเด็จพระเจ้าอยู่หัวรัชกาลที่ ๙ ๒. ผู้เข้ารับการฝึกอบรมได้แลกเปลี่ยนเรียนรู้ร่วมกันและสามารถนำไปประยุกต์ใช้ให้เกิดผลอย่างเป็นรูปธรรมในการดำเนินชีวิตประจำวัน และสามารถถ่ายทอดองค์ความรู้สู่ชุมชนได้	อบจ.ลำปาง (สำนักงานเลขานุการองค์การบริหารส่วนจังหวัด)
๒	โครงการศึกษาวิจัยพืชสมุนไพรพื้นถิ่นและส่งเสริมอาชีพราษฎรตอยลังกา	๑. เพื่อนำข้อมูลที่ได้จากการสำรวจพืชสมุนไพรพื้นถิ่นตอยลังกาให้เป็นแหล่งข้อมูลในการพัฒนาให้เป็นแหล่งเรียนรู้ต้นแบบเรื่องสมุนไพรของจังหวัดลำปาง ๒. เพื่อสร้างคุณภาพชีวิตที่ดีแก่คนในชุมชนโดยการนำพืชสมุนไพรพื้นถิ่นตอยลังกามาแปรรูปด้วยเทคโนโลยีพลังงานทดแทนให้เกิดเป็นอาชีพ ๓. เพื่อให้เกิดการอนุรักษ์พืชสมุนไพรพื้นถิ่นและส่งเสริมอาชีพให้แก่ประชาชน ตามวิถีเศรษฐกิจพอเพียง ๔. เพื่อให้ประชาชน ชุมชนและสังคม มีส่วนร่วมในการพัฒนาพื้นที่ การอนุรักษ์ทรัพยากร	จ้างที่ปรึกษา/จ้างบริการบุคคลหรือนิติบุคคล เพื่อดำเนินการ ดังนี้ ๑.สำรวจและรวบรวมข้อมูลเชิงปริมาณและชนิดของสมุนไพรในตอยลังกา ๒.ส่งเสริมและสนับสนุนการปลูกพืชสมุนไพรพื้นถิ่นและศึกษากระบวนการแปรรูปอย่างครบวงจรโดยใช้เทคโนโลยีพลังงานทดแทน เพื่อสร้างอาชีพ สร้างรายได้ ลดรายจ่าย ส่งเสริมคุณภาพชีวิตของคนในชุมชนตามวิถีเศรษฐกิจพอเพียง ๓.อนุรักษ์พืชสมุนไพรพื้นถิ่นให้มีความอุดมสมบูรณ์ และเป็นแหล่งเรียนรู้ต้นแบบ	๓,๐๐๐,๐๐๐	๓,๐๐๐,๐๐๐	๓,๐๐๐,๐๐๐	๓,๐๐๐,๐๐๐	๓,๐๐๐,๐๐๐	จำนวนผู้เข้าร่วมกิจกรรม การถ่ายทอดความรู้และ กิจกรรมการมีส่วนร่วม ต่างๆ ในการอนุรักษ์ ทรัพยากรธรรมชาติและ พัฒนาพื้นที่	องค์การบริหารส่วนจังหวัดลำปาง มีข้อมูลทางวิชาการเกี่ยวกับ พืชสมุนไพรพื้นถิ่นที่สามารถ เป็นแหล่งเรียนรู้ อนุรักษ์ทรัพยากร ธรรมชาติ และพัฒนาต่อยอด การแปรรูปสินค้า สร้างอาชีพ และรายได้สู่ชุมชน	อบจ.ลำปาง (กองยุทธศาสตร์ฯ)

๒.ประเด็นยุทธศาสตร์ ยุทธศาสตร์ที่ ๒ "พัฒนาเศรษฐกิจ เพื่อสร้างงาน สร้างรายได้ อย่างสมดุล"(เป้าประสงค์ที่ ๒.๑/KPI ร้อยละความสำเร็จตามเป้าหมายผลผลิตด้านส่งเสริมเศรษฐกิจชุมชนขององค์การบริหารส่วนจังหวัดลำปาง)

๒.๑ กลยุทธ์ "ส่งเสริมพัฒนาศักยภาพของประชาชนเพื่อสร้างอาชีพและพัฒนาเศรษฐกิจชุมชนแบบครบวงจร"

แผนงาน "๒.๕ สร้างความเข้มแข็งของชุมชน"

ที่	โครงการ	วัตถุประสงค์	เป้าหมาย (ผลผลิตของโครงการ)	งบประมาณ					ตัวชี้วัด (KPI)	ผลที่คาดว่าจะ ได้รับ	หน่วยงาน รับผิดชอบหลัก
				พ.ศ.๒๕๖๖	พ.ศ.๒๕๖๗	พ.ศ.๒๕๖๘	พ.ศ.๒๕๖๙	พ.ศ.๒๕๗๐			
๓	โครงการฝึกอบรมพัฒนาทักษะอาชีพประชาชนจังหวัดลำปาง	๑. เพื่อส่งเสริมและสนับสนุนให้ประชาชนจังหวัดลำปาง มีความรู้และทักษะอาชีพที่สามารถนำไปใช้ในชีวิตประจำวันและประกอบอาชีพเสริม สร้างรายได้ให้กับครอบครัว ๒. เพื่อส่งเสริมให้ประชาชนจังหวัดลำปาง ได้ทำกิจกรรมร่วมกันภายในชุมชน ก่อให้เกิดความรักความสามัคคีและใช้เวลาว่างให้เกิดประโยชน์	เรื่องพืชสมุนไพรทั้งด้านการอนุรักษ์ การแปรรูป การส่งเสริมอาชีพและด้านอื่นๆ ๔. ส่งเสริมการมีส่วนร่วมของประชาชน ชุมชน และสังคม ในการอนุรักษ์ทรัพยากรธรรมชาติและสิ่งแวดล้อม ใช้ประโยชน์จากทรัพยากรและคุณค่า	๒,๔๐๐,๐๐๐	๒,๔๐๐,๐๐๐	๒,๔๐๐,๐๐๐	๒,๔๐๐,๐๐๐	๒,๔๐๐,๐๐๐	ร้อยละของการเพิ่มขึ้นของรายได้ของชุมชนเป้าหมาย ไม่น้อยกว่า ๗๐	๑. ประชาชนจังหวัดลำปาง ได้มีความรู้และทักษะอาชีพที่สามารถนำไปใช้ในชีวิตประจำวันและประกอบอาชีพเสริม สร้างรายได้ให้กับครอบครัว ๒. ประชาชนจังหวัดลำปาง ได้ทำกิจกรรมร่วมกันภายในชุมชน เกิดความรักความสามัคคี และใช้เวลาว่างให้เกิดประโยชน์	(อบจ.ลำปาง) สำนักปลัดฯ
๔	โครงการส่งเสริมและพัฒนาทักษะกลุ่มอาชีพองค์การบริหารส่วนจังหวัดลำปาง และประชาชนจังหวัดลำปาง	๑. เพื่อส่งเสริมและพัฒนากลุ่มอาชีพ อบจ.ลำปาง และประชาชนจังหวัดลำปาง ให้มีความรู้และทักษะในการประกอบอาชีพ และสร้างรายได้เสริมเพิ่มขึ้น ๒. เพื่อส่งเสริมการดำเนินงานของกลุ่มอาชีพอบจ.ลำปาง และประชาชนจังหวัดลำปาง ให้มีความสามารถในการผลิตผลิตภัณฑ์ได้อย่างมีประสิทธิภาพ และพัฒนาคุณภาพของผลิตภัณฑ์ให้ดียิ่งขึ้น	จัดฝึกอบรมทักษะอาชีพให้กับกลุ่มอาชีพ อบจ.ลำปาง และประชาชนในพื้นที่ ๑๓ อำเภอของจังหวัดลำปาง โดยจัดหลักสูตร อยางน้อย ๓๐ หลักสูตร แบ่งตามประเภท กลุ่มอาชีพ ๓ กลุ่ม คือ ๑) การจัดฝึกอบรมทักษะอาชีพ กลุ่มประเภทอาหารสมุนไพรเครื่องดื่ม ๒) การจัดฝึกอบรมทักษะอาชีพกลุ่มประเภทผ้า เครื่องแต่งกาย ของใช้ และเครื่องประดับ ๓) การจัดฝึกอบรมทักษะอาชีพ	๓,๐๐๐,๐๐๐	๓,๐๐๐,๐๐๐	๓,๐๐๐,๐๐๐	๓,๐๐๐,๐๐๐	๓,๐๐๐,๐๐๐	ร้อยละของการเพิ่มขึ้นของรายได้ของชุมชนเป้าหมาย ไม่น้อยกว่า ๗๐	๑. กลุ่มอาชีพ อบจ.ลำปาง และประชาชนจังหวัดลำปาง มีความรู้และทักษะในการประกอบอาชีพ และสร้างรายได้เสริมเพิ่มขึ้น ๒. กลุ่มอาชีพอบจ.ลำปาง และประชาชนจังหวัดลำปาง มีความสามารถในการผลิตผลิตภัณฑ์ได้อย่างมีประสิทธิภาพ และพัฒนาคุณภาพของผลิตภัณฑ์ให้ดียิ่งขึ้น	(อบจ.ลำปาง) สำนักปลัดฯ

๒.ประเด็นยุทธศาสตร์ ยุทธศาสตร์ที่ ๒ "พัฒนาเศรษฐกิจ เพื่อสร้างงาน สร้างรายได้ อย่างสมดุล"(เป้าประสงค์ที่ ๒.๑/KPI ร้อยละความสำเร็จตามเป้าหมายผลผลิตด้านส่งเสริมเศรษฐกิจชุมชนขององค์การบริหารส่วนจังหวัดลำปาง)

๒.๑ กลยุทธ์ "ส่งเสริมพัฒนาศักยภาพของประชาชนเพื่อสร้างอาชีพและพัฒนาเศรษฐกิจชุมชนแบบครบวงจร"

แผนงาน "๒.๕ สร้างความเข้มแข็งของชุมชน"

ที่	โครงการ	วัตถุประสงค์	เป้าหมาย (ผลผลิตของโครงการ)	งบประมาณ					ตัวชี้วัด (KPI)	ผลที่คาดว่าจะได้รับ	หน่วยงาน รับผิดชอบหลัก
				พ.ศ.๒๕๖๖	พ.ศ.๒๕๖๗	พ.ศ.๒๕๖๘	พ.ศ.๒๕๖๙	พ.ศ.๒๕๗๐			
		๓. เพื่อให้ผู้เข้ารับการฝึกอบรม เสริมสร้างทักษะเรียนรู้ ต่อยอด พัฒนาอาชีพให้มีความหลากหลาย	กลุ่มประเภทเกษตร								

๒. บัญชีโครงการพัฒนา

รายละเอียดโครงการพัฒนา
แผนพัฒนาองค์การบริหารส่วนจังหวัดลำปาง (พ.ศ.๒๕๖๖-๒๕๗๐)

ก.ยุทธศาสตร์จังหวัดลำปาง "ยุทธศาสตร์ ๓ เกษตรนวัตกรรมสร้างสรรค์และปลอดภัย

ข.ยุทธศาสตร์การพัฒนาขององค์กรปกครองส่วนท้องถิ่นจังหวัดลำปาง "ยุทธศาสตร์ที่ ๓ ด้านการพัฒนาเศรษฐกิจ"

๒.ประเด็นยุทธศาสตร์ ยุทธศาสตร์ที่ ๒ "พัฒนาเศรษฐกิจ เพื่อสร้างงาน สร้างรายได้ อย่างสมดุล"(เป้าประสงค์ที่ ๒.๒/KPI ร้อยละความสำเร็จตามเป้าหมายผลผลิตในภาคอุตสาหกรรม ทดถกรรมอุตสาหกรรม อุตสาหกรรมชุมชนและครัวเรือน ขององค์การบริหารส่วนจังหวัดลำปาง)

๒.๒ กลยุทธ์ "ส่งเสริมพัฒนาการเป็นฐานผลิตหัตถอุตสาหกรรม อุตสาหกรรม อุตสาหกรรมชุมชนและอุตสาหกรรมในครัวเรือน"

แผนงาน "๒.๕ สร้างความเข้มแข็งของชุมชน"

ที่	โครงการ	วัตถุประสงค์	เป้าหมาย (ผลผลิตของโครงการ)	งบประมาณ					ตัวชี้วัด (KPI)	ผลที่คาดว่าจะได้รับ	หน่วยงาน รับผิดชอบหลัก
				พ.ศ.๒๕๖๖	พ.ศ.๒๕๖๗	พ.ศ.๒๕๖๘	พ.ศ.๒๕๖๙	พ.ศ.๒๕๗๐			
๑	โครงการพัฒนาและส่งเสริมศักยภาพอุตสาหกรรมสร้างสรรค์ จังหวัดลำปาง (ตามแนวทางเครือข่ายเมืองสร้างสรรค์ขององค์การยูเนสโก)	๑. สนับสนุนการสร้างความเข้มแข็งของภาคอุตสาหกรรมฐานหลักของจังหวัด เพื่อยกระดับการทำงานและเพิ่มมูลค่าทางเศรษฐกิจอย่างยั่งยืน ๒. พัฒนาศักยภาพและมูลค่าผลิตภัณฑ์ของชุมชนท้องถิ่น โดยการออกแบบและการสร้างแบรนด์พัฒนาระบบตลาดและการจำหน่ายทั้งในรูปแบบออนไลน์และออฟไลน์ ๓. ส่งเสริมการสร้างงาน สร้างอาชีพให้เกิดในชุมชน โดยอนุรักษ์สิ่งแวดล้อม วิถีชีวิต และศิลปวัฒนธรรม ประเพณีท้องถิ่น ๔. เพื่อส่งเสริมและสนับสนุนการพัฒนาตลาดขยายตลาดท่องเที่ยว ขยายเครือข่ายการท่องเที่ยวให้ครอบคลุมทุกอำเภอและเชื่อมโยงกับจังหวัดอื่นในภาคเหนือ ตลอดจนจัดให้มีระบบข้อมูลเพื่อการจัดการและประชาสัมพันธ์การท่องเที่ยวอย่างเป็นระบบ	นักเรียน นักศึกษา ผู้ประกอบการด้านอุตสาหกรรมสร้างสรรค์ เครือข่ายชุมชนและช่างหัตถกรรมพุทธศิลป์ นักออกแบบและชุมชนหัตถกรรม จำนวน ๑๓ อำเภอ โดยมีรายละเอียดโครงการย่อย ดังนี้ ๑. โครงการพัฒนาผลิตภัณฑ์ต้นแบบจากต้นทุนทางวัฒนธรรม จังหวัดลำปาง - ศึกษา ต่อยอดและพัฒนาผลิตภัณฑ์ดั้งเดิมร่วมกับกลุ่มเป้าหมาย โดยพัฒนาต้นแบบสินค้า สร้างมูลค่าแก่สินค้าผ่านกระบวนการคิดเชิงการออกแบบ ฯลฯ ๒. โครงการสำรวจและเผยแพร่แหล่งท่องเที่ยวเชิงนิเวศวัฒนธรรมล้านนา - สำรวจแหล่งท่องเที่ยวเชิงวัฒนธรรมเพื่อประชาสัมพันธ์การท่องเที่ยว รวมถึงการผลิตสื่อประชาสัมพันธ์ และเผยแพร่ประชาสัมพันธ์ทางสื่อออนไลน์ ฯลฯ ๓.โครงการส่งเสริมผู้ประกอบการสร้างสรรค์สู่ตลาดภายในและภายนอกประเทศ - ประสานร่วมจัดนิทรรศการร่วมกับเครือข่ายภายในประเทศและภายนอกประเทศ เพื่อจัดแสดงสินค้าหรือผลิตภัณฑ์ต้นแบบของผู้ประกอบการ ฯลฯ ๔. โครงการพัฒนาศักยภาพและถ่ายทอดความรู้ให้แก่บุคลากรผ่นนิเวศ	๘๐๐,๐๐๐	๘๐๐,๐๐๐	๘๐๐,๐๐๐	๘๐๐,๐๐๐	-	ร้อยละความพึงพอใจของผู้เข้าร่วมกิจกรรมการออกแบบสร้างสรรค์ในภาคอุตสาหกรรม กลุ่มเป้าหมาย ไม่น้อยกว่า ๘๐	๑.เกิดการจ้างงานและสามารถเพิ่มมูลค่าทางเศรษฐกิจของภาคอุตสาหกรรมจังหวัดลำปาง ๒. ผลิตภัณฑ์ของชุมชนท้องถิ่นจังหวัดลำปางได้รับการพัฒนาสามารถสร้างแบรนด์และจำหน่ายได้ทั้งในระบบออนไลน์และออฟไลน์ ๓. เกิดการสร้างงาน สร้างอาชีพในชุมชนไปพร้อมๆกับการอนุรักษ์สิ่งแวดล้อม วิถีชีวิต ศิลปวัฒนธรรมและประเพณีของท้องถิ่น ๔. สามารถขยายตลาดการท่องเที่ยวและเครือข่ายการท่องเที่ยวทุกอำเภอและเชื่อมโยงกับจังหวัดอื่นในภาคเหนือและมีระบบการจัดเก็บข้อมูลในการประชาสัมพันธ์การท่องเที่ยว	อบจ.ลำปาง (กองยุทธศาสตร์ฯ)
				๓๐๐,๐๐๐	๓๐๐,๐๐๐	๓๐๐,๐๐๐	๓๐๐,๐๐๐	-			
				๘๐๐,๐๐๐	๘๐๐,๐๐๐	๘๐๐,๐๐๐	๘๐๐,๐๐๐	-			
				๓๐๐,๐๐๐	๓๐๐,๐๐๐	๓๐๐,๐๐๐	๓๐๐,๐๐๐	-			

๒.ประเด็นยุทธศาสตร์ ยุทธศาสตร์ที่ ๒ "พัฒนาเศรษฐกิจ เพื่อสร้างงาน สร้างรายได้ อย่างสมดุล"(เป้าประสงค์ที่ ๒.๒/KPI ร้อยละความสำเร็จตามเป้าหมายผลผลิตในภาคอุตสาหกรรม หัตถกรรมอุตสาหกรรม อุตสาหกรรมชุมชนและครัวเรือน ขององค์การบริหารส่วนจังหวัดลำปาง)

๒.๒ กลยุทธ์ "ส่งเสริมพัฒนาการเป็นฐานผลิตหัตถอุตสาหกรรม อุตสาหกรรม อุตสาหกรรมชุมชนและอุตสาหกรรมในครัวเรือน"

แผนงาน "๒.๕ สร้างความเข้มแข็งของชุมชน"

ที่	โครงการ	วัตถุประสงค์	เป้าหมาย (ผลผลิตของโครงการ)	งบประมาณ					ตัวชี้วัด (KPI)	ผลที่คาดว่าจะได้รับ	หน่วยงาน รับผิดชอบหลัก
				พ.ศ.๒๕๖๖	พ.ศ.๒๕๖๗	พ.ศ.๒๕๖๘	พ.ศ.๒๕๖๙	พ.ศ.๒๕๗๐			
			อุตสาหกรรมสร้างสรรค์ - จัดอบรมและถ่ายทอดองค์ความรู้ผ่านช่องทางออนไลน์และออฟไลน์ ฯลฯ ๕. โครงการสร้างเครือข่ายความร่วมมือด้านอุตสาหกรรมสร้างสรรค์ภายในประเทศ - จัดประชุม ติดตามประสานงานภายในประเทศระหว่างเครือข่ายความร่วมมือด้านอุตสาหกรรมสร้างสรรค์ ฯลฯ	๓๐๐,๐๐๐	๓๐๐,๐๐๐	๓๐๐,๐๐๐	๓๐๐,๐๐๐	-			

๒. บัญชีโครงการพัฒนา

รายละเอียดโครงการพัฒนา

แผนพัฒนาองค์การบริหารส่วนจังหวัดลำปาง (พ.ศ.๒๕๖๖-๒๕๗๐)

ก.ยุทธศาสตร์จังหวัดลำปาง "ยุทธศาสตร์ที่ ๓ เกษตรนวัตกรรมสร้างสรรค์และปลอดภัย "

ข.ยุทธศาสตร์การพัฒนาขององค์กรปกครองส่วนท้องถิ่นจังหวัดลำปาง ยุทธศาสตร์ที่ ๔ ด้านการพัฒนาเศรษฐกิจ

๑.ประเด็นยุทธศาสตร์ที่ ๒ พัฒนาเศรษฐกิจ เพื่อสร้างงาน สร้างรายได้ อย่างสมดุล(เป้าประสงค์ ๒.๓)/KPI ๒.๓ ร้อยละ ๗๐ ของความสำเร็จตามเป้าหมายผลผลิตด้านการเกษตร เกษตรปลอดภัย และเกษตรอินทรีย์ของ อบจ.ลำปาง

๒.๓ กลยุทธ์ "พัฒนาศักยภาพและถ่ายทอดองค์ความรู้ ด้านเกษตรอินทรีย์ และเกษตรอัจฉริยะแบบครบวงจร"

แผนงาน ๓.๒ "การเกษตร"

ที่	โครงการ	วัตถุประสงค์	เป้าหมาย (ผลผลิตของ โครงการ)	งบประมาณ					ตัวชี้วัด (KPI)	ผลที่ คาดว่าจะ ได้รับ	หน่วยงาน รับผิดชอบ หลัก
				พ.ศ.๒๕๖๖ (บาท)	พ.ศ.๒๕๖๗ (บาท)	พ.ศ.๒๕๖๘ (บาท)	พ.ศ.๒๕๖๙ (บาท)	พ.ศ.๒๕๗๐ (บาท)			
๑	โครงการส่งเสริมอาชีพ เกษตรกรผลิตสินค้า เกษตรปลอดภัย จังหวัดลำปาง	๑. เพื่อส่งเสริมให้เกษตรกร และประชาชนที่เข้าร่วม โครงการ นำความรู้ที่ได้รับ ไปปรับใช้พัฒนาการผลิต สินค้าเกษตรให้มีคุณภาพ ปลอดภัย ได้มาตรฐาน ลดการใช้สารเคมีในกระบวนการ การผลิต และประชาชน ได้บริโภคสินค้าเกษตร ปลอดภัยเพิ่มมากขึ้น ๒. เพื่อส่งเสริมให้เกษตรกร และประชาชนที่เข้าร่วม โครงการ นำความรู้ที่ได้รับ ไปปรับใช้พัฒนาสินค้า เกษตรปลอดภัย สู่วิถีเกษตร อินทรีย์ และพัฒนาสินค้า การเกษตรให้มีประสิทธิภาพ และมาตรฐาน สร้าง มูลค่าเพิ่มให้กับสินค้าที่ผลิต และเป็นที่ต้องการของตลาด	จัดฝึกอบรมทักษะอาชีพด้าน การเกษตรปลอดภัยให้กับเกษตรกร และประชาชนในพื้นที่ ๑๓ อำเภอ ของจังหวัดลำปาง	๑,๐๐๐,๐๐๐	๑,๐๐๐,๐๐๐	๑,๐๐๐,๐๐๐	๑,๐๐๐,๐๐๐	๑,๐๐๐,๐๐๐	ร้อยละความพึงพอใจ ของผู้เข้าร่วมกิจกรรม ด้านเกษตรปลอดภัย ไม่น้อยกว่า ๗๐	๑. เกษตรกรและประชาชน ที่เข้าร่วมโครงการ นำความรู้ ที่ได้รับ ไปปรับใช้พัฒนาการ ผลิตสินค้าเกษตรให้มีคุณภาพ ปลอดภัย ได้มาตรฐาน ลดการใช้สารเคมีในกระบวนการ การผลิต และประชาชนได้ บริโภคสินค้าเกษตรปลอดภัย เพิ่มมากขึ้น ๒. เกษตรกรและประชาชน ที่เข้าร่วมโครงการ สามารถ นำความรู้ที่ได้รับไปปรับใช้ พัฒนาสินค้าเกษตรปลอดภัย สู่วิถีเกษตรอินทรีย์และพัฒนา สินค้าการเกษตรให้มี ประสิทธิภาพและมาตรฐาน สร้างมูลค่าเพิ่มให้กับสินค้า ที่ผลิต และเป็นที่ต้องการของ ตลาด	(อบจ.ลำปาง) สำนักปลัดฯ

๑.ประเด็นยุทธศาสตร์ที่ ๒ พัฒนาเศรษฐกิจ เพื่อสร้างงาน สร้างรายได้ อย่างสมดุล(เป้าประสงค์ ๒.๓)/KPI ๒.๓ ร้อยละ ๗๐ ของความสำเร็จตามเป้าหมายผลผลิตด้านการเกษตร เกษตรปลอดภัย และเกษตรอินทรีย์ของ อบจ.ลำปาง

๒.๓ กลยุทธ์ "พัฒนาศักยภาพและถ่ายทอดองค์ความรู้ ด้านเกษตรอินทรีย์ และเกษตรอัจฉริยะแบบครบวงจร"

แผนงาน ๓.๒ "การเกษตร"

ที่	โครงการ	วัตถุประสงค์	เป้าหมาย (ผลผลิตของ โครงการ)	งบประมาณ					ตัวชี้วัด (KPI)	ผลที่ คาดว่าจะ ได้รับ	หน่วยงาน รับผิดชอบ หลัก
				พ.ศ.๒๕๖๖ (บาท)	พ.ศ.๒๕๖๗ (บาท)	พ.ศ.๒๕๖๘ (บาท)	พ.ศ.๒๕๖๙ (บาท)	พ.ศ.๒๕๗๐ (บาท)			
๒	โครงการส่งเสริมและพัฒนากักขะอาชีพ การเกษตรจังหวัดลำปาง	๑. เพื่อส่งเสริมและพัฒนาเกษตรกร และประชาชน จังหวัดลำปาง ให้มีความรู้ ความเชี่ยวชาญ สามารถ พัฒนากักขะอาชีพทางการเกษตรอย่างเต็ม ประสิทธิภาพ ๒. เพื่อส่งเสริมให้เกษตรกร และประชาชนที่เข้าร่วมโครงการ ได้มีความรู้ ความเชี่ยวชาญ สามารถ พัฒนากักขะอาชีพเกษตรกรที่หลากหลาย เพื่อสร้าง รายได้ให้กับตนเองและครอบครัว และสามารถ สร้างอาชีพเกษตรกร ให้ก่อเกิดรายได้ อย่างมั่นคงและยั่งยืน	จัดฝึกอบรมทักษะอาชีพการเกษตร ให้กับเกษตรกรและประชาชน ในพื้นที่ ๑๓ อำเภอของ จังหวัดลำปาง	๑,๐๐๐,๐๐๐	๑,๐๐๐,๐๐๐	๑,๐๐๐,๐๐๐	๑,๐๐๐,๐๐๐	๑,๐๐๐,๐๐๐	ร้อยละความพึงพอใจ ของผู้เข้าร่วมกิจกรรม ด้านเกษตรปลอดภัย ไม่น้อยกว่า ๗๐	๑. เกษตรกรและประชาชน ที่เข้าร่วมโครงการ ได้มีความรู้ ความเชี่ยวชาญ สามารถพัฒนากักขะอาชีพทางการเกษตร อย่างเต็มประสิทธิภาพ ๒. เกษตรกรและประชาชน ที่เข้าร่วมโครงการ สามารถ นำความรู้ที่ได้รับ ไปพัฒนากักขะอาชีพเกษตรกรที่หลากหลาย เพื่อสร้าง รายได้ให้กับตนเองและครอบครัว และสามารถ สร้างอาชีพเกษตรกร ให้ก่อเกิดรายได้ อย่างมั่นคงและยั่งยืน	(อบจ.ลำปาง) สำนักปลัดฯ
๓	โครงการส่งเสริม การเรียนรู้ระบบ เกษตรอัจฉริยะ (Smart Farming) จังหวัดลำปาง	๑. เพื่อส่งเสริมให้เกษตรกร จังหวัดลำปางและประชาชน ที่เข้าร่วมโครงการ ได้มีความรู้ในเรื่องระบบ เกษตรอัจฉริยะ และได้นำความรู้ในเรื่องระบบ เกษตรอัจฉริยะ ไปปรับใช้ พัฒนาการผลิตสินค้าเกษตร	ตัวแทนเกษตรกร จังหวัดลำปางและประชาชน ที่สนใจทั้ง ๑๓ อำเภอ เข้าร่วมโครงการ จำนวน ๒๐๐ คน (แบ่งเป็น ๔ รุ่นๆละ ๕๐ คน)	๑,๐๐๐,๐๐๐	๑,๐๐๐,๐๐๐	๑,๐๐๐,๐๐๐	๑,๐๐๐,๐๐๐	๑,๐๐๐,๐๐๐	ร้อยละความพึงพอใจ ของผู้เข้าร่วมกิจกรรม ด้านเกษตรปลอดภัย ไม่น้อยกว่า ๗๐	๑. เกษตรกรจังหวัดลำปาง และประชาชนที่เข้าร่วมโครงการ ได้มีความรู้ ในเรื่องระบบเกษตรอัจฉริยะ และสามารถนำความรู้ ในเรื่องระบบเกษตรอัจฉริยะ ไปปรับใช้พัฒนาการผลิตสินค้าเกษตรให้มี	(อบจ.ลำปาง) สำนักปลัดฯ

๑.ประเด็นยุทธศาสตร์ที่ ๒ พัฒนาเศรษฐกิจ เพื่อสร้างงาน สร้างรายได้ อย่างสมดุล(เป้าประสงค์ ๒.๓)/KPI ๒.๓ ร้อยละ ๗๐ ของความสำเร็จตามเป้าหมายผลผลิตด้านการเกษตร เกษตรปลอดภัย และเกษตรอินทรีย์ของ อบจ.ลำปาง

๒.๓ กลยุทธ์ "พัฒนาศักยภาพและถ่ายทอดองค์ความรู้ ด้านเกษตรอินทรีย์ และเกษตรอัจฉริยะแบบครบวงจร"

แผนงาน ๓.๒ "การเกษตร"

ที่	โครงการ	วัตถุประสงค์	เป้าหมาย (ผลผลิตของ โครงการ)	งบประมาณ					ตัวชี้วัด (KPI)	ผลที่ คาดว่าจะ ได้รับ	หน่วยงาน รับผิดชอบ หลัก
				พ.ศ.๒๕๖๖ (บาท)	พ.ศ.๒๕๖๗ (บาท)	พ.ศ.๒๕๖๘ (บาท)	พ.ศ.๒๕๖๙ (บาท)	พ.ศ.๒๕๗๐ (บาท)			
๔	โครงการส่งเสริมสินค้า เกษตรจังหวัดลำปาง	ให้มีคุณภาพ ปลอดภัย ได้มาตรฐาน ๒. เพื่อส่งเสริมให้เกษตรกร จังหวัดลำปางและประชาชน ที่เข้าร่วมโครงการ ได้ ศึกษาคำความรู้ผ่าน ศูนย์เรียนรู้เกษตรอัจฉริยะ ที่มีการจัดการแปลงเกษตร สาธิตด้วยการใช้ระบบ เกษตรอัจฉริยะต่างๆ	จัดกิจกรรมฝึกอบรมและ กิจกรรมต่างๆตามโครงการฯ ให้กับเกษตรกรและประชาชน ในพื้นที่ ๑๓ อำเภอของ จังหวัดลำปาง	๑,๐๐๐,๐๐๐	๑,๐๐๐,๐๐๐	๑,๐๐๐,๐๐๐	๑,๐๐๐,๐๐๐	๑,๐๐๐,๐๐๐	ร้อยละความพึงพอใจ ของผู้เข้าร่วมกิจกรรม ด้านเกษตรปลอดภัย ไม่น้อยกว่า ๗๐	คุณภาพ ปลอดภัย ได้มาตรฐาน ๒. เกษตรกรจังหวัดลำปาง และประชาชนที่เข้าร่วม โครงการ ได้รับองค์ความรู้ ผ่านศูนย์เรียนรู้เกษตร อัจฉริยะที่มีการจัดการ แปลงเกษตรสาธิตด้วยการ ใช้ระบบเกษตรอัจฉริยะ ต่างๆ ๑. เกษตรกรและประชาชน ที่เข้าร่วมโครงการ สามารถนำความรู้ไป พัฒนาการผลิตสินค้าเกษตร ให้ได้มาตรฐานรองรับ ตามความต้องการของตลาด ๒. เกษตรกร พ่อค้า และ ประชาชนทั่วไปจังหวัด ลำปางสามารถแลกเปลี่ยน เรียนรู้สร้างกลไกการตลาด ของสินค้าเกษตร ต่อยอด พัฒนาสู่เกษตรปลอดภัย เกษตรอินทรีย์อย่างยั่งยืน	(อบจ.ลำปาง) สำนักปลัดฯ

๑.ประเด็นยุทธศาสตร์ที่ ๒ พัฒนาเศรษฐกิจ เพื่อสร้างงาน สร้างรายได้ อย่างสมดุล(เป้าประสงค์ ๒.๓)/KPI ๒.๓ ร้อยละ ๗๐ ของความสำเร็จตามเป้าหมายผลผลิตด้านการเกษตร เกษตรปลอดภัย และเกษตรอินทรีย์ของ อบจ.ลำปาง

๒.๓ กลยุทธ์ "พัฒนาศักยภาพและถ่ายทอดองค์ความรู้ ด้านเกษตรอินทรีย์ และเกษตรอัจฉริยะแบบครบวงจร"

แผนงาน ๓.๒ "การเกษตร"

ที่	โครงการ	วัตถุประสงค์	เป้าหมาย (ผลผลิตของ โครงการ)	งบประมาณ					ตัวชี้วัด (KPI)	ผลที่ คาดว่าจะ ได้รับ	หน่วยงาน รับผิดชอบ หลัก
				พ.ศ.๒๕๖๖ (บาท)	พ.ศ.๒๕๖๗ (บาท)	พ.ศ.๒๕๖๘ (บาท)	พ.ศ.๒๕๖๙ (บาท)	พ.ศ.๒๕๗๐ (บาท)			
๕	โครงการส่งเสริม และพัฒนาอาชีพ การปลูกไม้	๑. เพื่อให้ผู้เข้าร่วมโครงการฯ เกิดความรู้และความเข้าใจ ในเรื่องไม้และชนิดของไม้ ประโยชน์จากไม้ การปลูกไม้ การขยายพันธุ์ไม้ การแปรรูป ไม้รวมถึงการตลาด ๓.๒ เพื่อให้ผู้เข้าร่วมโครงการฯ ตระหนักถึง "ไม้" ให้เป็น อาชีพทางเลือกใหม่ของ เกษตรกร สามารถ สร้าง รายได้และพัฒนาคุณภาพ ชีวิตเกษตรกรในจังหวัด	จัดกิจกรรมฝึกอบรมให้ความรู้ เรื่องไม้ การปลูกไม้ และการ แปรรูปไม้ ให้กับเกษตรกรและ ประชาชนในพื้นที่ ๑๓ อำเภอ ของจังหวัดลำปาง	๕๐๐,๐๐๐	๕๐๐,๐๐๐	๕๐๐,๐๐๐	๕๐๐,๐๐๐	๕๐๐,๐๐๐	ร้อยละความพึงพอใจ ของผู้เข้าร่วมกิจกรรม ด้านเกษตรปลอดภัย ไม่น้อยกว่า ๗๐	๑. เกษตรกรและประชาชน จังหวัดลำปางที่เข้าร่วม โครงการ ได้รับความรู้ และความเข้าใจในเรื่องไม้ และชนิดของไม้ ประโยชน์ จากไม้ การปลูกไม้ การ ขยายพันธุ์ไม้ การแปรรูป ไม้รวมถึงการตลาด ๒. เกษตรกรและประชาชน จังหวัดลำปางที่เข้าร่วม โครงการ ได้มีอาชีพทางเลือก ใหม่ของเกษตรกร สามารถ สร้างรายได้และพัฒนา คุณภาพชีวิตเกษตรกร ในจังหวัด	(อบจ.ลำปาง) สำนักปลัดฯ
๖	โครงการช่วยเหลือ เกษตรกรผู้ประสบ ปัญหาราคาสินค้า ตกต่ำ	๑. เพื่อช่วยเหลือเกษตรกร ที่ประสบปัญหาได้รับ ความเดือดร้อนจากราคา ผลผลิตตกต่ำ ๒. เพื่อกระจายสินค้าเกษตร สู่ผู้บริโภคอย่างเร่งด่วน เป็นการแก้ไขปัญหาราคา ผลผลิตตกต่ำ ๓. เพื่อกระตุ้นหมุนเวียน เศรษฐกิจภายในท้องถิ่นให้ดียิ่งขึ้น	ทำการรับซื้อผลผลิตเกษตรกรที่ ราคาตกต่ำ จากเกษตรกรที่ ขึ้นทะเบียนไว้กับทางราชการ	๖๐๐,๐๐๐	๖๐๐,๐๐๐	๖๐๐,๐๐๐	๖๐๐,๐๐๐	๖๐๐,๐๐๐	ร้อยละความพึงพอใจ ของผู้เข้าร่วมกิจกรรม ด้านเกษตรปลอดภัย ไม่น้อยกว่า ๗๐	๑. ช่วยเหลือเกษตรกรที่ ประสบปัญหาได้รับ ความเดือดร้อนจากราคา ผลผลิตตกต่ำ ๒. กระจายสินค้าเกษตร สู่ผู้บริโภคอย่างเร่งด่วน แก้ไขปัญหาราคาสินค้า ตกต่ำ ๓. เกิดการกระตุ้น หมุนเวียนเศรษฐกิจภายในท้องถิ่นให้ดียิ่งขึ้น	(อบจ.ลำปาง) สำนักปลัดฯ

๑.ประเด็นยุทธศาสตร์ที่ ๒ พัฒนาเศรษฐกิจ เพื่อสร้างงาน สร้างรายได้ อย่างสมดุล(เป้าประสงค์ ๒.๓)/KPI ๒.๓ ร้อยละ ๗๐ ของความสำเร็จตามเป้าหมายผลผลิตด้านการเกษตร เกษตรปลอดภัย และเกษตรอินทรีย์ของ อบจ.ลำปาง

๒.๓ กลยุทธ์ "พัฒนาศักยภาพและถ่ายทอดองค์ความรู้ ด้านเกษตรอินทรีย์ และเกษตรอัจฉริยะแบบครบวงจร"

แผนงาน ๓.๒ "การเกษตร"

ที่	โครงการ	วัตถุประสงค์	เป้าหมาย (ผลผลิตของ โครงการ)	งบประมาณ					ตัวชี้วัด (KPI)	ผลที่ คาดว่าจะ ได้รับ	หน่วยงาน รับผิดชอบ หลัก
				พ.ศ.๒๕๖๖ (บาท)	พ.ศ.๒๕๖๗ (บาท)	พ.ศ.๒๕๖๘ (บาท)	พ.ศ.๒๕๖๙ (บาท)	พ.ศ.๒๕๗๐ (บาท)			
๗	โครงการศูนย์ต้นแบบ การเรียนรู้และการ ท่องเที่ยวเกษตร อินทรีย์ครบวงจร องค์การบริหารส่วน จังหวัดลำปาง	๑. จัดตั้งศูนย์ต้นแบบการ เรียนรู้และการท่องเที่ยว เกษตรอินทรีย์ครบวงจร องค์การบริหารส่วนจังหวัด ลำปาง ๒. เพื่อให้มีศูนย์การเรียนรู้ และเป็นแหล่งท่องเที่ยว เกษตรอินทรีย์ ให้กับ เกษตรกรจังหวัดลำปาง และประชาชนที่สนใจทั้ง ในจังหวัด และต่างจังหวัด	๑.๑ เป้าหมายเชิงปริมาณ จัดตั้งศูนย์ต้นแบบการเรียนรู้ และการท่องเที่ยวเกษตรอินทรีย์ ครบวงจรองค์การบริหารส่วน จังหวัดลำปาง ณ พื้นที่องค์การ บริหารส่วนจังหวัดลำปาง ตำบล ศาลา อำเภอกะคา จังหวัดลำปาง ๑.๒ เป้าหมายเชิงคุณภาพ มีศูนย์ต้นแบบการเรียนรู้และการ ท่องเที่ยวเกษตรอินทรีย์ครบวงจร องค์การบริหารส่วนจังหวัดลำปาง ที่เป็นศูนย์การเรียนรู้ และเป็น แหล่งท่องเที่ยวเกษตรอินทรีย์ ให้กับเกษตรกรจังหวัดลำปาง และ ประชาชนที่สนใจทั้งในจังหวัด และต่างจังหวัด	๒๐๕,๐๐๐,๐๐๐	๒๐๕,๐๐๐,๐๐๐	๒๐๕,๐๐๐,๐๐๐	๒๐๕,๐๐๐,๐๐๐	๒๐๕,๐๐๐,๐๐๐	ร้อยละความพึงพอใจ ของผู้เข้าร่วมกิจกรรม ด้านเกษตรปลอดภัย ไม่น้อยกว่า ๗๐	๑. มีศูนย์ต้นแบบการเรียนรู้ และการท่องเที่ยวเกษตร อินทรีย์ครบวงจร องค์การ บริหารส่วนจังหวัดลำปาง ๒. มีศูนย์การเรียนรู้ และ เป็นแหล่งท่องเที่ยวเกษตร อินทรีย์ ให้กับเกษตรกร จังหวัดลำปาง และ ประชาชนที่สนใจทั้งใน จังหวัด และต่างจังหวัด	(อบจ.ลำปาง) สำนักปลัดฯ

๒. บัญชีโครงการพัฒนา

รายละเอียดโครงการพัฒนา
แผนพัฒนาองค์การบริหารส่วนจังหวัดลำปาง (พ.ศ.๒๕๖๖-๒๕๗๐)

ก.ยุทธศาสตร์จังหวัดลำปาง "ยุทธศาสตร์ที่ ๓ เกษตรนวัตกรรมสร้างสรรค์และปลอดภัย

ข.ยุทธศาสตร์การพัฒนาขององค์การปกครองส่วนท้องถิ่นจังหวัดลำปาง "ยุทธศาสตร์ที่ ๓ การพัฒนาสังคม/ชุมชน"

๒.ประเด็นยุทธศาสตร์ ยุทธศาสตร์ที่ ๒ "พัฒนาเศรษฐกิจ เพื่อสร้างงาน สร้างรายได้ อย่างสมดุล"(เป้าประสงค์ที่ ๒.๓/KPI ร้อยละความสำเร็จตามเป้าหมายผลผลิตด้านการเกษตร เกษตรปลอดภัย และเกษตรอินทรีย์ขององค์การบริหารส่วนจังหวัดลำปาง)

๒.๓ กลยุทธ์ "พัฒนาศักยภาพและถ่ายทอดองค์ความรู้ ด้านเกษตรอินทรีย์ และเกษตรอัจฉริยะแบบครบวงจร"

แผนงาน ๓.๒ "การเกษตร"

ที่	โครงการ	วัตถุประสงค์	เป้าหมาย (ผลผลิตของโครงการ)	งบประมาณ					ตัวชี้วัด (KPI)	ผลที่คาดว่าจะได้รับ	หน่วยงาน รับผิดชอบหลัก
				พ.ศ.๒๕๖๖	พ.ศ.๒๕๖๗	พ.ศ.๒๕๖๘	พ.ศ.๒๕๖๙	พ.ศ.๒๕๗๐			
๑	โครงการศึกษาวิจัยพืชสมุนไพรพื้นถิ่นและส่งเสริมอาชีพราษฎรโดยสังกะ	๑.เพื่อนำข้อมูลที่ได้จากการสำรวจพืชสมุนไพรพื้นถิ่นโดยสังกะให้เป็นแหล่งข้อมูลในการพัฒนาให้เป็นที่แหล่งเรียนรู้ต้นแบบเรื่องสมุนไพรของจังหวัดลำปาง ๒.เพื่อสร้างคุณภาพชีวิตที่ดีแก่คนในชุมชนโดยการนำพืชสมุนไพรพื้นถิ่นโดยสังกะมาแปรรูปด้วยเทคโนโลยีพลังงานทดแทนให้เกิดเป็นอาชีพ ๓.เพื่อให้เกิดการอนุรักษ์พืชสมุนไพรพื้นถิ่นและส่งเสริมอาชีพให้แก่ประชาชน ตามวิถีเศรษฐกิจพอเพียง ๔.เพื่อให้ประชาชน ชุมชนและสังคม มีส่วนร่วมในการพัฒนาพื้นที่ การอนุรักษ์ทรัพยากรธรรมชาติและ โดยใช้ทรัพยากรอย่างคุ้มค่าและยั่งยืน	จ้างที่ปรึกษา/จ้างบริการบุคคลหรือนิติบุคคล เพื่อดำเนินการ ดังนี้ ๑.สำรวจและรวบรวมข้อมูลเชิงปริมาณและชนิดของสมุนไพรในโดยสังกะ ๒.ส่งเสริมและสนับสนุนการปลูกพืชสมุนไพรพื้นถิ่นและศึกษากระบวนการแปรรูปอย่างครบวงจรโดยใช้เทคโนโลยีพลังงานทดแทนเพื่อสร้างอาชีพ สร้างรายได้ ลดรายจ่าย ส่งเสริมคุณภาพชีวิตของคนในชุมชนตามวิถีเศรษฐกิจพอเพียง ๓.อนุรักษ์พืชสมุนไพรพื้นถิ่นให้มีความอุดมสมบูรณ์ และเป็นแหล่งเรียนรู้ต้นแบบเรื่องพืชสมุนไพรทั้งด้านการอนุรักษ์ การแปรรูปการส่งเสริมอาชีพและด้านอื่นๆ ๔.ส่งเสริมการมีส่วนร่วมของประชาชน ชุมชนและสังคม ในการอนุรักษ์ทรัพยากรธรรมชาติใช้ประโยชน์จากทรัพยากรและคุ้มค่า	๓,๐๐๐,๐๐๐	๓,๐๐๐,๐๐๐	๓,๐๐๐,๐๐๐	๓,๐๐๐,๐๐๐	๓,๐๐๐,๐๐๐	ร้อยละความพึงพอใจของผู้เข้าร่วมกิจกรรม ด้านเกษตรปลอดภัย ไม่น้อยกว่า ๘๐	องค์การบริหารส่วนจังหวัดลำปาง มีข้อมูลทางวิชาการเกี่ยวกับพืชสมุนไพรพื้นถิ่นที่สามารถเป็นแหล่งเรียนรู้ อนุรักษ์ทรัพยากรธรรมชาติ และพัฒนาต่อยอดการแปรรูปสินค้า สร้างอาชีพและรายได้สู่ชุมชน	อบจ.ลำปาง (กองยุทธศาสตร์ฯ)

๒.ประเด็นยุทธศาสตร์ ยุทธศาสตร์ที่ ๒ "พัฒนาเศรษฐกิจ เพื่อสร้างงาน สร้างรายได้ อย่างสมดุล"(เป้าประสงค์ที่ ๒.๓/KPI ร้อยละความสำเร็จตามเป้าหมายผลผลิตด้านการเกษตร เกษตรปลอดภัย และเกษตรอินทรีย์ขององค์การบริหารส่วนจังหวัดลำปาง)

๒.๓ กลยุทธ์ "พัฒนาศักยภาพและถ่ายทอดองค์ความรู้ ด้านเกษตรอินทรีย์ และเกษตรอัจฉริยะแบบครบวงจร"

แผนงาน ๓.๒ "การเกษตร"

ที่	โครงการ	วัตถุประสงค์	เป้าหมาย (ผลผลิตของโครงการ)	งบประมาณ					ตัวชี้วัด (KPI)	ผลที่คาดว่าจะได้รับ	หน่วยงาน รับผิดชอบหลัก
				พ.ศ.๒๕๖๖	พ.ศ.๒๕๖๗	พ.ศ.๒๕๖๘	พ.ศ.๒๕๖๙	พ.ศ.๒๕๗๐			
๒	โครงการวิจัยและพัฒนาศูนย์การเรียนรู้ระบบเกษตรอัจฉริยะ (Smart Farming) จังหวัดลำปาง	๑. เพื่อส่งเสริมและฟื้นฟูอาชีพหลังวิกฤตการณ์โควิด ๒๐๑๙ ๒. เพื่อลดต้นทุนกระบวนการผลิต ลดการใช้แรงงานคน รวมถึงลดปริมาณการใช้สารป้องกันกำจัดศัตรูพืช ปุ๋ยเคมี และน้ำ โดยใช้เทคโนโลยีในการควบคุมคุณภาพการ ๓. เพื่อเพิ่มผลผลิต สร้างมาตรฐานการผลิต โดยใช้เทคโนโลยีในการควบคุมคุณภาพการ ผลิตส่งผลให้ผลผลิตมีราคาสูง ๔. เพื่อให้ได้สินค้าที่มีคุณภาพ มีความมั่นคง และปลอดภัยในผลผลิตทางการเกษตร	เกิดพื้นที่ต้นแบบและศูนย์การเรียนรู้ระบบเกษตรอัจฉริยะ โดยมีรายละเอียดโครงการย่อย ดังนี้ ๑. โครงการศึกษาและพัฒนาระบบปลูกพืชสวนครัวรั้วกินได้ - ศึกษาพัฒนาเขตแนวรั้วให้ปลูกพืช พื้นดิน ปรับปรุงคันดิน มีระบบน้ำ อัจฉริยะ ระบบตรวจวัดสิ่งแวดล้อม อุณหภูมิ ฯลฯ ๒. โครงการศึกษาและพัฒนาระบบปลูกพืชในโรงเรือนปิด - ศึกษาพัฒนาและวิเคราะห์ระบบการปลูกพืชในโรงเรือนปิดที่มีการควบคุมอุณหภูมิ ปรับปรุงพื้นที่ งานโครงสร้างพื้นฐาน มีระบบรางเลื่อน มีระบบอัจฉริยะควบคุมและให้น้ำพืชอัตโนมัติ ฯลฯ ๓. โครงการศึกษาและพัฒนาระบบเลี้ยงไก่ไข่อารมณ์ดี - ศึกษาพัฒนาวิเคราะห์ระบบการเลี้ยงไก่ไข่น้ำ ปรับปรุงพื้นที่ งานโครงสร้างพื้นฐาน ระบบให้น้ำ อาหารอัตโนมัติ ระบบลำเลียงไข่ไก่อัตโนมัติ ระบบกล้องตรวจสอบและแจ้งเตือน ฯลฯ ๔. โครงการศึกษาและพัฒนาระบบเลี้ยงปลาอัจฉริยะ - ศึกษาพัฒนาและวิเคราะห์ระบบการเลี้ยงปลาอัตโนมัติ ปรับปรุงพื้นที่ งานโครงสร้างพื้นฐาน ระบบบำบัดน้ำ	๓๒๐,๐๐๐	๓๒๐,๐๐๐	๓๒๐,๐๐๐	๓๒๐,๐๐๐	-	ร้อยละความพึงพอใจของผู้เข้าร่วมกิจกรรม ด้านเกษตรปลอดภัย ไม่น้อยกว่า ๘๐	๑. ประชาชนจังหวัดลำปางมีอาชีพและรายได้ หลังวิกฤตการณ์โควิด ๒๐๑๙ ๒. ประหยัดต้นทุนในขั้นตอนกระบวนการผลิต ๓. ผลผลิตที่ได้มีมาตรฐานในการผลิต สามารถเพิ่ม ช่องทางในการแข่งขันและจำหน่ายได้ ๔. ผลผลิตทางการเกษตรมีความปลอดภัย และมีคุณภาพ	อบจ.ลำปาง (กองยุทธศาสตร์ฯ)
				๑,๕๐๐,๐๐๐	๑,๕๐๐,๐๐๐	๑,๕๐๐,๐๐๐	๑,๕๐๐,๐๐๐	-			
				๑,๒๐๐,๐๐๐	๑,๒๐๐,๐๐๐	๑,๒๐๐,๐๐๐	๑,๒๐๐,๐๐๐	-			
				๕๐๐,๐๐๐	๕๐๐,๐๐๐	๕๐๐,๐๐๐	๕๐๐,๐๐๐	-			

๒.ประเด็นยุทธศาสตร์ ยุทธศาสตร์ที่ ๒ "พัฒนาเศรษฐกิจ เพื่อสร้างงาน สร้างรายได้ อย่างสมดุล"(เป้าประสงค์ที่ ๒.๓/KPI ร้อยละความสำเร็จตามเป้าหมายผลผลิตด้านการเกษตร เกษตรปลอดภัย และเกษตรอินทรีย์ขององค์การบริหารส่วนจังหวัดลำปาง)

๒.๓ กลยุทธ์ "พัฒนาศักยภาพและถ่ายทอดองค์ความรู้ ด้านเกษตรอินทรีย์ และเกษตรอัจฉริยะแบบครบวงจร"

แผนงาน ๓.๒ "การเกษตร"

ที่	โครงการ	วัตถุประสงค์	เป้าหมาย (ผลผลิตของโครงการ)	งบประมาณ					ตัวชี้วัด (KPI)	ผลที่คาดว่าจะได้รับ	หน่วยงาน รับผิดชอบหลัก
				พ.ศ.๒๕๖๖	พ.ศ.๒๕๖๗	พ.ศ.๒๕๖๘	พ.ศ.๒๕๖๙	พ.ศ.๒๕๗๐			
			และแยกตะกอน ระบบฆ่าเชื้อโรค ในน้ำด้วยโอโซน ฯลฯ ๕.โครงการถ่ายทอดเทคโนโลยีนวัตกรรมและองค์ความรู้สู่กลุ่มเป้าหมายในพื้นที่ - ถ่ายทอดเทคโนโลยีนวัตกรรมและองค์ความรู้โดยมีกิจกรรมการดำเนินงาน ดังนี้ ๕.๑ โครงการจัดทำสื่อประชาสัมพันธ์การเรียนรู้โดยใช้เทคโนโลยีดิจิทัลในรูปแบบต่างๆ เช่น เว็บไซต์ เฟสบุ๊ก ยูทูป แอปพลิเคชันไลน์ ฯลฯ ๕.๒ โครงการจัดอบรมเชิงปฏิบัติการแก่เกษตรกรชุมชน กลุ่มบุคคล องค์กรรวมถึงประชาชนที่สนใจ จำนวน ๘ ครั้ง - การอบรมไตรมาส จำนวน ๔ ครั้ง - การอบรมเชิงรุกในพื้นที่ต่างๆ จำนวน ๔ ครั้ง ๖.โครงการประเมินผลการวิจัยและพัฒนาศูนย์การเรียนรู้ระบบเกษตรอัจฉริยะ - ประเมินประสิทธิภาพและประสิทธิผล จำนวน ๗ โครงการ ประกอบด้วย - โครงการศึกษาและพัฒนาระบบการปลูกพืชสวนครัวรั้วกินได้ - โครงการศึกษาและพัฒนาระบบการปลูกพืชในโรงเรือนปิด - โครงการศึกษาและพัฒนาระบบเลี้ยงไก่ไข่อารมณ์ดี - โครงการศึกษาและพัฒนาระบบเลี้ยงโคนมอัจฉริยะ - โครงการจัดสื่อประชาสัมพันธ์การเรียนรู้โดยใช้เทคโนโลยีดิจิทัลในรูปแบบต่างๆ - โครงการจัดอบรมเชิงปฏิบัติการแก่เกษตรกรชุมชน กลุ่มบุคคล องค์กรรวมถึงประชาชนที่สนใจ	-	-	-	-	๘๐๐,๐๐๐			
				-	-	-	๔๕๐,๐๐๐	-			

๒. บัญชีโครงการพัฒนา

รายละเอียดโครงการพัฒนา

แผนพัฒนาองค์การบริหารส่วนจังหวัดลำปาง (พ.ศ.๒๕๖๖-๒๕๗๐)

ก.ยุทธศาสตร์จังหวัดลำปาง "ยุทธศาสตร์ ๓ เกษตรนวัตกรรมสร้างสรรค์และปลอดภัย

ข.ยุทธศาสตร์การพัฒนาขององค์กรปกครองส่วนท้องถิ่นจังหวัดลำปาง ยุทธศาสตร์ที่ ๔ ด้านการพัฒนาเศรษฐกิจ

๑.ประเด็นยุทธศาสตร์ที่ ๒ พัฒนาเศรษฐกิจ เพื่อสร้างงาน สร้างรายได้ อย่างสมดุล (เป้าประสงค์ ๒.๔)/KPI ๒.๔ ร้อยละ ๗๐ ของความสำเร็จตามเป้าหมายผลผลิตด้านการพาณิชย์และการลงทุนขององค์การบริหารส่วนจังหวัดลำปาง

๒.๔ กลยุทธ์ "พัฒนาและส่งเสริมให้มีการกระจายสินค้าที่ผลิตในจังหวัดลำปางออกสู่ตลาดทั้งภายในและภายนอกประเทศ"

แผนงาน ๒.๕ การส่งเสริมความเข้มแข็งของชุมชน

ที่	โครงการ	วัตถุประสงค์	เป้าหมาย (ผลผลิตของ โครงการ)	งบประมาณ					ตัวชี้วัด (KPI)	ผลที่ คาดว่าจะ ได้รับ	หน่วยงาน รับผิดชอบ หลัก
				พ.ศ.๒๕๖๖ (บาท)	พ.ศ.๒๕๖๗ (บาท)	พ.ศ.๒๕๖๘ (บาท)	พ.ศ.๒๕๖๙ (บาท)	พ.ศ.๒๕๗๐ (บาท)			
๑	โครงการเพิ่มศักยภาพ และยกระดับการตลาด ผ่านช่องทางออนไลน์ SME New Normal e-Trading	๑. เพื่อส่งเสริม สนับสนุน ประชาชนผู้ประกอบการอาชีพ ในจังหวัดลำปางและสินค้า ท้องถิ่นจังหวัดลำปาง ให้ เปลี่ยนรูปแบบการตลาด จากเดิมไปสู่การทำตลาด e-Business เพิ่มช่องทางการค้า โดยใช้ระบบ Online ๒. เพื่อส่งเสริมการตลาดออนไลน์ ให้มีความสามารถขับเคลื่อน การตลาดสำหรับประชาชน ผู้ประกอบการอาชีพในจังหวัดลำปาง ได้อย่างมีประสิทธิภาพและมีระบบ ๓. เพื่อสร้างช่องทางการตลาด ใหม่ๆในการค้าขายให้กับประชาชน ผู้ประกอบการอาชีพในจังหวัดลำปาง	เพิ่มยอดขายให้กับประชาชน และผู้ประกอบการอาชีพต่างๆ ใน จังหวัดลำปาง จำนวน ๓ กลุ่ม ได้แก่ ๑) กลุ่มประเภทอาหารสมุนไพร เครื่องดื่ม ๒. กลุ่มประเภทผ้า เครื่อง แต่งกาย ของใช้ และเครื่องประดับ ๓. กลุ่มประเภทเกษตร	๒,๐๐๐,๐๐๐	๒,๐๐๐,๐๐๐	๒,๐๐๐,๐๐๐	๒,๐๐๐,๐๐๐	๒,๐๐๐,๐๐๐	ระดับความสำเร็จของ การสร้างช่องทางการจัด จำหน่ายสินค้า อยู่ในเกณฑ์ "ระดับดี"	๑. ประชาชนผู้ประกอบการอาชีพ ในจังหวัดลำปางและสินค้าท้องถิ่น จังหวัดลำปาง ได้เปลี่ยนรูปแบบ การตลาดจากเดิมไปสู่การทำ ตลาด e-Business เพิ่มช่องทาง การค้า โดยใช้ระบบ Online ๒. เกิดการขับเคลื่อนการตลาด ออนไลน์สำหรับประชาชน ผู้ประกอบการอาชีพในจังหวัดลำปาง ได้อย่างมีประสิทธิภาพและมีระบบ ๓. เกิดช่องทางการตลาดใหม่ๆ ในการค้าขายให้กับประชาชน ผู้ประกอบการอาชีพในจังหวัดลำปาง	(อบจ.ลำปาง) สำนักปลัดฯ
๒	โครงการมหกรรม สินค้าชุมชน ท้องถิ่น ลำปาง	๑. เพื่อให้ผู้ประกอบการผลิตภัณฑ์ ท้องถิ่น จำนวน ๕ อำเภอ ได้แก่ อำเภอเกาะคา อำเภอเสริมงาม อำเภอสบปราบ อำเภอเถิน และ อำเภอแม่พริก จังหวัดลำปาง มีช่องทางการตลาดและโปรโมตสินค้า ๒. เพื่อฟื้นฟูเศรษฐกิจของชุมชน และท้องถิ่นจำนวน ๕ อำเภอ	ผู้ประกอบการผลิตภัณฑ์ท้องถิ่น และชุมชน จำนวน ๕ อำเภอ ประกอบด้วย อำเภอเกาะคา อำเภอเสริมงาม อำเภอสบปราบ อำเภอเถิน และอำเภอแม่พริก จังหวัดลำปาง	๒,๐๐๐,๐๐๐	๒,๐๐๐,๐๐๐	๒,๐๐๐,๐๐๐	๒,๐๐๐,๐๐๐	๒,๐๐๐,๐๐๐	ระดับความสำเร็จของ การสร้างช่องทางการจัด จำหน่ายสินค้า อยู่ในเกณฑ์ ระดับดี	๑. ผู้ประกอบการผลิตภัณฑ์ท้องถิ่น จำนวน ๕ อำเภอ ได้แก่ อำเภอ เกาะคา อำเภอเสริมงาม อำเภอสบปราบ อำเภอเถิน และอำเภอแม่พริก จังหวัดลำปาง มีช่องทางการตลาดและโปรโมตสินค้า ๒. เกิดการฟื้นฟูเศรษฐกิจของ ชุมชนและท้องถิ่นจำนวน ๕ อำเภอ	(อบจ.ลำปาง) สำนักปลัดฯ

๑.ประเด็นยุทธศาสตร์ที่ ๒ พัฒนาเศรษฐกิจ เพื่อสร้างงาน สร้างรายได้ อย่างสมดุล (เป้าประสงค์ ๒.๔)/KPI ๒.๔ ร้อยละ ๗๐ ของความสำเร็จตามเป้าหมายผลผลิตด้านการพาณิชย์และการลงทุนขององค์การบริหารส่วนจังหวัดลำปาง

๒.๔ กลยุทธ์ "พัฒนาและส่งเสริมให้มีการกระจายสินค้าที่ผลิตในจังหวัดลำปางออกสู่ตลาดทั้งภายในและภายนอกประเทศ"

แผนงาน ๒.๕ การส่งเสริมความเข้มแข็งของชุมชน

ที่	โครงการ	วัตถุประสงค์	เป้าหมาย (ผลผลิตของ โครงการ)	งบประมาณ					ตัวชี้วัด (KPI)	ผลที่ คาดว่าจะ ได้รับ	หน่วยงาน รับผิดชอบ หลัก
				พ.ศ.๒๕๖๖ (บาท)	พ.ศ.๒๕๖๗ (บาท)	พ.ศ.๒๕๖๘ (บาท)	พ.ศ.๒๕๖๙ (บาท)	พ.ศ.๒๕๗๐ (บาท)			
๓	โครงการมหกรรม ของดีและส่งเสริม การท่องเที่ยว	ได้แก่ อำเภอเกาะคา อำเภอเสริมงาม อำเภอสบปราบ อำเภอเถิน และอำเภอแม่พริก จังหวัดลำปาง ที่ได้รับผลกระทบจากสถานการณ์ การระบาดของโรคติดเชื้อ ไวรัสโคโรนา ๒๐๑๙	ผู้ประกอบการผลิตภัณฑ์ท้องถิ่น และชุมชน จำนวน ๕ อำเภอ ประกอบด้วย ได้แก่ อำเภอแม่ทะ อำเภอแม่เมษา อำเภอางาว อำเภอห้างฉัตร และอำเภอเมืองลำปาง จังหวัดลำปาง	๒,๐๐๐,๐๐๐	๒,๐๐๐,๐๐๐	๒,๐๐๐,๐๐๐	๒,๐๐๐,๐๐๐	๒,๐๐๐,๐๐๐	ระดับความสำเร็จของ การสร้างช่องทางจัด จำหน่ายสินค้า อยู่ในเกณฑ์ ระดับดี	ได้แก่ อำเภอเกาะคา อำเภอเสริมงาม อำเภอสบปราบ อำเภอเถิน และอำเภอแม่พริก จังหวัดลำปาง ที่ได้รับผลกระทบจากสถานการณ์ การระบาดของโรคติดเชื้อ ไวรัสโคโรนา ๒๐๑๙	(อบจ.ลำปาง) สำนักปลัดฯ
๔	โครงการลานของดี วิถีพอเพียง	๑. เพื่อให้ผู้ประกอบการผลิตภัณฑ์ ท้องถิ่นจำนวน ๓ อำเภอ ได้แก่ อำเภอแจ้ห่ม อำเภอเมืองปาน และอำเภอวังเหนือ จังหวัดลำปาง มีช่องทางตลาดและโปรโมตสินค้า ๒. เพื่อฟื้นฟูเศรษฐกิจของชุมชน และท้องถิ่นจำนวน ๓ อำเภอ ได้แก่ อำเภอแจ้ห่ม อำเภอเมืองปาน และอำเภอวังเหนือ จังหวัดลำปาง	ผู้ประกอบการผลิตภัณฑ์ท้องถิ่น และชุมชน จำนวน ๓ อำเภอ ได้แก่ อำเภอแจ้ห่ม อำเภอเมืองปาน และอำเภอวังเหนือ จังหวัดลำปาง	๒,๐๐๐,๐๐๐	๒,๐๐๐,๐๐๐	๒,๐๐๐,๐๐๐	๒,๐๐๐,๐๐๐	๒,๐๐๐,๐๐๐	ระดับความสำเร็จของ การสร้างช่องทางจัด จำหน่ายสินค้า อยู่ในเกณฑ์ ระดับดี	๑. ผู้ประกอบการผลิตภัณฑ์ท้องถิ่น จำนวน ๓ อำเภอ ได้แก่ อำเภอแจ้ห่ม อำเภอเมืองปาน และอำเภอวังเหนือ จังหวัดลำปาง มีช่องทางตลาด และโปรโมตสินค้า ๒. เกิดการฟื้นฟูเศรษฐกิจของชุมชน และท้องถิ่น จำนวน ๓ อำเภอ ได้แก่ อำเภอแจ้ห่ม อำเภอเมืองปาน และอำเภอวังเหนือ จังหวัดลำปาง	(อบจ.ลำปาง) สำนักปลัดฯ

๑.ประเด็นยุทธศาสตร์ที่ ๒ พัฒนาเศรษฐกิจ เพื่อสร้างงาน สร้างรายได้ อย่างสมดุล (เป้าประสงค์ ๒.๔)/KPI ๒.๔ ร้อยละ ๗๐ ของความสำเร็จตามเป้าหมายผลผลิตด้านการพาณิชย์และการลงทุนขององค์การบริหารส่วนจังหวัดลำปาง

๒.๔ กลยุทธ์ "พัฒนาและส่งเสริมให้มีการกระจายสินค้าที่ผลิตในจังหวัดลำปางออกสู่ตลาดทั้งภายในและภายนอกประเทศ"

แผนงาน ๒.๕ การส่งเสริมความเข้มแข็งของชุมชน

ที่	โครงการ	วัตถุประสงค์	เป้าหมาย (ผลผลิตของ โครงการ)	งบประมาณ					ตัวชี้วัด (KPI)	ผลที่ คาดว่าจะ ได้รับ	หน่วยงาน รับผิดชอบ หลัก
				พ.ศ.๒๕๖๖ (บาท)	พ.ศ.๒๕๖๗ (บาท)	พ.ศ.๒๕๖๘ (บาท)	พ.ศ.๒๕๖๙ (บาท)	พ.ศ.๒๕๗๐ (บาท)			
๕	โครงการ Lamphang World Class Fair (เซรามิกและหัตถ อุตสาหกรรม)	๑. เพื่อส่งเสริมและพัฒนาสินค้า หัตถอุตสาหกรรม สินค้าชุมชน ท้องถิ่นให้มีคุณภาพ ประชาชน ท้องถิ่นมีอาชีพ มีรายได้ สินค้าเป็นที่ยอมรับของผู้บริโภค ๒. เพื่อส่งเสริมการตลาดและ ประชาสัมพันธ์สินค้าหัตถ อุตสาหกรรม สินค้าชุมชนท้องถิ่น มีช่องทางจำหน่ายสินค้า เพิ่มขึ้น เกิดเงินทุนหมุนเวียน และกระตุ้นเศรษฐกิจท้องถิ่น โดยการเชื่อมโยงสินค้าชุมชน ท้องถิ่นกับการท่องเที่ยว ๓. เพื่อส่งเสริมให้ประชาชน เกิดความสนใจและมีการบริโภค สินค้าผลิตภัณฑ์ของจังหวัดลำปาง เพิ่มขึ้น	จัดกิจกรรมขับเคลื่อนเศรษฐกิจ/ การท่องเที่ยว จำนวนไม่น้อยกว่า ๑ ครั้ง มีผู้เข้าร่วมงานประกอบด้วยประชาชน สมาชิกเครือข่ายอาชีพองค์การ บริหารส่วนจังหวัดลำปาง ผู้ผลิต ผู้จำหน่ายสินค้าชุมชน ฯลฯ	๕,๐๐๐,๐๐๐	๕,๐๐๐,๐๐๐	๕,๐๐๐,๐๐๐	๕,๐๐๐,๐๐๐	๕,๐๐๐,๐๐๐	ระดับความสำเร็จของ การสร้างช่องทางการจัด จำหน่ายสินค้า อยู่ในเกณฑ์ ระดับดี	๑. สินค้าหัตถอุตสาหกรรม สินค้าชุมชนท้องถิ่นได้รับการ ส่งเสริมและพัฒนาให้มีคุณภาพ ประชาชนท้องถิ่นมีรายได้ สินค้าเป็นที่ยอมรับของผู้บริโภค ๒. สินค้าหัตถอุตสาหกรรม สินค้า ชุมชนท้องถิ่นได้รับการส่งเสริม การตลาดและประชาสัมพันธ์ ให้เป็นที่รู้จักอย่างแพร่หลาย สินค้ามีช่องทางจำหน่ายเพิ่มขึ้น เกิดเงินทุนหมุนเวียนและกระตุ้น เศรษฐกิจในท้องถิ่น ๓. ประชาชนเกิดความสนใจและ มีการบริโภคสินค้าผลิตภัณฑ์ ของจังหวัดลำปางเพิ่มขึ้น ๔. เกิดการจ้างงานในชุมชน ประชาชนมีรายได้เพิ่มมากขึ้น	(อบจ.ลำปาง) สำนักปลัดฯ

๒. บัญชีโครงการพัฒนา

รายละเอียดโครงการพัฒนา

แผนพัฒนาองค์การบริหารส่วนจังหวัดลำปาง (พ.ศ.๒๕๖๖-๒๕๗๐)

ก.ยุทธศาสตร์จังหวัดลำปาง "ยุทธศาสตร์ที่ ๑ การท่องเที่ยวเพื่อเรียนรู้และสร้างสรรค์ "

ข.ยุทธศาสตร์การพัฒนาขององค์กรปกครองส่วนท้องถิ่นจังหวัดลำปาง ยุทธศาสตร์ที่ ๔ ด้านการพัฒนาเศรษฐกิจ

๑.ประเด็นยุทธศาสตร์ที่ ๓ ส่งเสริมการท่องเที่ยววิถีใหม่ (เป้าประสงค์ ๓.๑)/KPI ๓.๑ ร้อยละแผนงานหรือโครงการพัฒนาการท่องเที่ยวที่มีลักษณะเป้าหมายเฉพาะ (Niche Tourism) ที่มีผลสำเร็จในระดับ "ดี" ขึ้นไป

๓.๑ กลยุทธ์ "ส่งเสริมการพัฒนาแหล่งท่องเที่ยวให้เป็นแหล่งท่องเที่ยววิถีใหม่แหล่งท่องเที่ยวเป้าหมายเฉพาะ (Niche Tourism)"

แผนงาน ๒.๖ การศาสนา วัฒนธรรม และนันทนาการ

ที่	โครงการ	วัตถุประสงค์	เป้าหมาย (ผลผลิตของ โครงการ)	งบประมาณ					ตัวชี้วัด (KPI)	ผลที่ คาดว่าจะ ได้รับ	หน่วยงาน รับผิดชอบ หลัก
				พ.ศ.๒๕๖๖ (บาท)	พ.ศ.๒๕๖๗ (บาท)	พ.ศ.๒๕๖๘ (บาท)	พ.ศ.๒๕๖๙ (บาท)	พ.ศ.๒๕๗๐ (บาท)			
๑	โครงการจัดทำหนังสือคู่มือท่องเที่ยวจังหวัดลำปาง	เพื่อประชาสัมพันธ์และเผยแพร่แหล่งท่องเที่ยวของจังหวัดลำปางให้เป็นที่รู้จักแพร่หลายมากยิ่งขึ้น	จัดทำหนังสือคู่มือท่องเที่ยวจังหวัดลำปาง พิมพ์สี่สี ทั้งเล่ม เนื้อหาเป็นภาษาไทยและภาษาอังกฤษ	๕๐๐,๐๐๐	๕๐๐,๐๐๐	๕๐๐,๐๐๐	๕๐๐,๐๐๐	๕๐๐,๐๐๐	ระดับความสำเร็จของการสร้างและพัฒนาแหล่งท่องเที่ยวใหม่ อยู่ในเกณฑ์ "ระดับดี"	ประชาชนได้รับทราบข้อมูลแหล่งท่องเที่ยวและการจัดกิจกรรมการท่องเที่ยวของจังหวัดลำปางอย่างทั่วถึง	(อบจ.ลำปาง) สำนักปลัดฯ
๒	โครงการจัดทำแผ่นพับแนะนำแหล่งท่องเที่ยวจังหวัดลำปาง	เพื่อประชาสัมพันธ์และเผยแพร่แหล่งท่องเที่ยวของจังหวัดลำปางให้เป็นที่รู้จักแพร่หลายมากยิ่งขึ้น	จัดทำแผ่นพับแนะนำจังหวัดลำปาง พิมพ์สี่สี เนื้อหาเป็นภาษาไทยและ/หรือภาษาอังกฤษ/ภาษาจีน	๒๐๐,๐๐๐	๒๐๐,๐๐๐	๒๐๐,๐๐๐	๒๐๐,๐๐๐	๒๐๐,๐๐๐	ระดับความสำเร็จของการสร้างและพัฒนาแหล่งท่องเที่ยวใหม่ อยู่ในเกณฑ์ "ระดับดี"	ประชาชนได้รับทราบข้อมูลแหล่งท่องเที่ยวของจังหวัดลำปางอย่างทั่วถึง	(อบจ.ลำปาง) สำนักปลัดฯ

๑.ประเด็นยุทธศาสตร์ที่ ๓ ส่งเสริมการท่องเที่ยววิถีใหม่ (เป้าประสงค์ ๓.๑)/KPI ๓.๑ ร้อยละแผนงานหรือโครงการพัฒนาการท่องเที่ยวที่มีลักษณะเป้าหมายเฉพาะ (Niche Tourism) ที่มีผลสำเร็จในระดับ "ดี" ขึ้นไป

๓.๑ กลยุทธ์ "ส่งเสริมการพัฒนาแหล่งท่องเที่ยวให้เป็นแหล่งท่องเที่ยววิถีใหม่แหล่งท่องเที่ยวเป้าหมายเฉพาะ (Niche Tourism)"

แผนงาน ๒.๖ การศาสนา วัฒนธรรม และนันทนาการ

ที่	โครงการ	วัตถุประสงค์	เป้าหมาย (ผลผลิตของ โครงการ)	งบประมาณ					ตัวชี้วัด (KPI)	ผลที่ คาดว่าจะ ได้รับ	หน่วยงาน รับผิดชอบ หลัก
				พ.ศ.๒๕๖๖ (บาท)	พ.ศ.๒๕๖๗ (บาท)	พ.ศ.๒๕๖๘ (บาท)	พ.ศ.๒๕๖๙ (บาท)	พ.ศ.๒๕๗๐ (บาท)			
๓	โครงการจัดทำ วิถีทัศน์แนะนำ แหล่งท่องเที่ยว จังหวัดลำปาง	เพื่อพัฒนา/ส่งเสริม การท่องเที่ยว ของจังหวัดลำปาง	จัดทำวิถีทัศน์แนะนำ สถานที่ท่องเที่ยวที่สำคัญ และโดดเด่นของจังหวัด ลำปางทั้ง ๑๓ อำเภอ	๕๐๐,๐๐๐	๕๐๐,๐๐๐	๕๐๐,๐๐๐	๕๐๐,๐๐๐	๕๐๐,๐๐๐	ระดับความสำเร็จ ของการสร้างและ พัฒนาแหล่งท่องเที่ยว ใหม่ อยู่ในเกณฑ์ "ระดับดี"	ประชาชนได้ รับทราบข้อมูล แหล่งท่องเที่ยว ของจังหวัด ลำปางอย่างทั่วถึง	(อบจ.ลำปาง) สำนักปลัดฯ
๔	โครงการส่งเสริม การท่องเที่ยว "เทศกาล ดอกเสี้ยวบาน บ้านป่าเหมี้ยง"	เพื่อพัฒนา/ส่งเสริม การท่องเที่ยว ของจังหวัดลำปาง	- จัดงาน "เทศกาลดอก เสี้ยวบาน บ้านป่าเหมี้ยง" หมู่ที่ ๗ ต.แจ้ซ้อน อ.เมืองปาน จ.ลำปาง - ประชาสัมพันธ์การจัด กิจกรรมให้ประชาชน ได้รับทราบ	๓๐๐,๐๐๐	๓๐๐,๐๐๐	๓๐๐,๐๐๐	๓๐๐,๐๐๐	๓๐๐,๐๐๐	ร้อยละของรายได้ จากการท่องเที่ยว ของจังหวัดลำปาง เพิ่มขึ้นไม่น้อยกว่า ๕	จัดกิจกรรม ที่ก่อให้เกิด ประโยชน์แก่ ส่วนรวม	(อบจ.ลำปาง) สำนักปลัดฯ
๕	โครงการส่งเสริมการ ท่องเที่ยว "แสง สี เสียง สะพานโยง เมืองง้าวเงิน"	เพื่อพัฒนา/ส่งเสริม การท่องเที่ยว ของจังหวัดลำปาง	- จัดงาน "แสง สี เสียง สะพานโยง เมืองง้าวเงิน" อง.งาว จ.ลำปาง - ประชาสัมพันธ์การจัด กิจกรรมให้ประชาชน ได้รับทราบ	๓๐๐,๐๐๐	๓๐๐,๐๐๐	๓๐๐,๐๐๐	๓๐๐,๐๐๐	๓๐๐,๐๐๐	ร้อยละของรายได้ จากการท่องเที่ยว ของจังหวัดลำปาง เพิ่มขึ้นไม่น้อยกว่า ๕	จัดกิจกรรม ที่ก่อให้เกิด ประโยชน์แก่ ส่วนรวม	(อบจ.ลำปาง) สำนักปลัดฯ

๑.ประเด็นยุทธศาสตร์ที่ ๓ ส่งเสริมการท่องเที่ยววิถีใหม่ (เป้าประสงค์ ๓.๑)/KPI ๓.๑ ร้อยละแผนงานหรือโครงการพัฒนาการท่องเที่ยวที่มีลักษณะเป้าหมายเฉพาะ (Niche Tourism) ที่มีผลสำเร็จในระดับ "ดี" ขึ้นไป

๓.๑ กลยุทธ์ "ส่งเสริมการพัฒนาแหล่งท่องเที่ยวให้เป็นแหล่งท่องเที่ยววิถีใหม่แหล่งท่องเที่ยวเป้าหมายเฉพาะ (Niche Tourism)"

แผนงาน ๒.๖ การศาสนา วัฒนธรรม และนันทนาการ

ที่	โครงการ	วัตถุประสงค์	เป้าหมาย (ผลผลิตของ โครงการ)	งบประมาณ					ตัวชี้วัด (KPI)	ผลที่ คาดว่าจะ ได้รับ	หน่วยงาน รับผิดชอบ หลัก
				พ.ศ.๒๕๖๖ (บาท)	พ.ศ.๒๕๖๗ (บาท)	พ.ศ.๒๕๖๘ (บาท)	พ.ศ.๒๕๖๙ (บาท)	พ.ศ.๒๕๗๐ (บาท)			
๖	โครงการส่งเสริมการท่องเที่ยว "แม่แจ่มแจ่มแต้หนา"	เพื่อพัฒนา/ส่งเสริมการท่องเที่ยวของจังหวัดลำปาง	- จัดงาน "แม่แจ่มแจ่มแต้หนา" หมู่ที่ ๑ ต.แจ้ซ้อน อ.เมืองปาน - ประชาสัมพันธ์การจัดกิจกรรมให้ประชาชนได้รับทราบ	๓๐๐,๐๐๐	๓๐๐,๐๐๐	๓๐๐,๐๐๐	๓๐๐,๐๐๐	๓๐๐,๐๐๐	ร้อยละของรายได้จากการท่องเที่ยวของจังหวัดลำปางเพิ่มขึ้นไม่น้อยกว่า ๕	จัดกิจกรรมที่ก่อให้เกิดประโยชน์แก่ส่วนรวม	(อบจ.ลำปาง) สำนักปลัดฯ
๗	โครงการส่งเสริมการท่องเที่ยว "วัง เทียว กิน ฟินฟินที่เมืองปาน"	เพื่อพัฒนา/ส่งเสริมการท่องเที่ยวของจังหวัดลำปาง	- จัดงาน "วัง เทียว กิน ฟินฟินที่เมืองปาน" ในเขตพื้นที่ อ.เมืองปาน - ประชาสัมพันธ์การจัดกิจกรรมให้ประชาชนได้รับทราบ	๒,๐๐๐,๐๐๐	๒,๐๐๐,๐๐๐	๒,๐๐๐,๐๐๐	๒,๐๐๐,๐๐๐	๒,๐๐๐,๐๐๐	ร้อยละของรายได้จากการท่องเที่ยวของจังหวัดลำปางเพิ่มขึ้นไม่น้อยกว่า ๕	จัดกิจกรรมที่ก่อให้เกิดประโยชน์แก่ส่วนรวม	(อบจ.ลำปาง) สำนักปลัดฯ
๘	โครงการจัดกิจกรรมส่งเสริมการท่องเที่ยวของจังหวัดลำปาง	เพื่อพัฒนา/ส่งเสริมการท่องเที่ยวของจังหวัดลำปาง	จัดงาน/กิจกรรมส่งเสริมการท่องเที่ยวจังหวัดลำปางร่วมกับจังหวัดลำปางสมาคมท่องเที่ยวหน่วยงานภาครัฐภาคเอกชน	๒,๐๐๐,๐๐๐	๒,๐๐๐,๐๐๐	๒,๐๐๐,๐๐๐	๒,๐๐๐,๐๐๐	๒,๐๐๐,๐๐๐	ร้อยละของรายได้จากการท่องเที่ยวของจังหวัดลำปางเพิ่มขึ้นไม่น้อยกว่า ๕	จัดกิจกรรมที่ก่อให้เกิดประโยชน์แก่ส่วนรวม	(อบจ.ลำปาง) สำนักปลัดฯ

๒. บัญชีโครงการพัฒนา

รายละเอียดโครงการพัฒนา

แผนพัฒนาองค์การบริหารส่วนจังหวัดลำปาง (พ.ศ.๒๕๖๖-๒๕๗๐)

ก.ยุทธศาสตร์จังหวัดลำปาง "ยุทธศาสตร์ที่ ๑ การท่องเที่ยวเพื่อเรียนรู้และสร้างสรรค์"

ข.ยุทธศาสตร์การพัฒนาขององค์กรปกครองส่วนท้องถิ่นจังหวัดลำปาง "ยุทธศาสตร์ที่ ๔ ด้านเศรษฐกิจ"

๓.ประเด็นยุทธศาสตร์ที่ ๓ "ส่งเสริมการท่องเที่ยววิถีใหม่"(เป้าประสงค์ที่ ๓.๔/KPI ร้อยละแผนงานหรือโครงการด้านพัฒนาศักยภาพบุคลากรในสายงานการท่องเที่ยวที่มีผลสำเร็จในระดับ "ดี" ขึ้นไป)

๓.๕ กลยุทธ์ "พัฒนาบุคลากรทางการท่องเที่ยว"

แผนงาน ๒.๑ การศึกษา

ที่	โครงการ	วัตถุประสงค์	เป้าหมาย (ผลผลิตของโครงการ)	งบประมาณ					ตัวชี้วัด (KPI)	ผลที่คาดว่าจะได้รับ	หน่วยงาน รับผิดชอบหลัก
				พ.ศ.๒๕๖๖	พ.ศ.๒๕๖๗	พ.ศ.๒๕๖๘	พ.ศ.๒๕๖๙	พ.ศ.๒๕๗๐			
๑	โครงการมีคฤหบดีน้อยคู่ท้องถิ่น	๑. เพื่อส่งเสริมให้เด็กและเยาวชนมีความรู้ในด้านวัฒนธรรมพื้นถิ่น ๒. เพื่อเสริมสร้างและพัฒนาทักษะการใช้ภาษาต่างประเทศเพื่อการสื่อสารกับนักท่องเที่ยวต่างชาติให้กับเด็กและเยาวชน	พัฒนาคุณภาพระบบสนับสนุนและบุคลากรด้านการท่องเที่ยวที่ผสมผสานความโดดเด่นของวัฒนธรรมที่ดีของชาวลำปาง	๓๐๐,๐๐๐	๓๐๐,๐๐๐	๓๐๐,๐๐๐	๓๐๐,๐๐๐	๓๐๐,๐๐๐	ร้อยละบุคลากรด้านการท่องเที่ยว มีความรู้ความสามารถอยู่ในเกณฑ์ "ดี" ไม่น้อยกว่า ๘๐	๑. เด็กและเยาวชนมีความรู้ความเข้าใจเกี่ยวกับวัฒนธรรมในท้องถิ่น ๒. เด็กและเยาวชนมีทักษะการใช้ภาษาต่างประเทศเพื่อการสื่อสาร โดยสามารถแนะนำข้อมูลวัฒนธรรม ประเพณี และแหล่งท่องเที่ยวสำคัญของจังหวัดลำปาง ให้กับนักท่องเที่ยวชาวต่างชาติได้	อบจ.ลำปาง (กองการศึกษา)

๒. บัญชีโครงการพัฒนา

รายละเอียดโครงการพัฒนา
แผนพัฒนาองค์การบริหารส่วนจังหวัดลำปาง (พ.ศ.๒๕๖๖-๒๕๗๐)

ก.ยุทธศาสตร์จังหวัดลำปาง "ยุทธศาสตร์ที่ ๑ การท่องเที่ยวเพื่อเรียนรู้และสร้างสรรค์ "

ข.ยุทธศาสตร์การพัฒนาขององค์กรปกครองส่วนท้องถิ่นจังหวัดลำปาง ยุทธศาสตร์ที่ ๑๔ "ด้านการพัฒนาโครงสร้างพื้นฐาน"

๔.ประเด็นยุทธศาสตร์ ยุทธศาสตร์ที่ ๔ "พัฒนาโครงสร้างพื้นฐานทรัพยากรธรรมชาติและสิ่งแวดล้อมแบบองค์รวม"(เป้าประสงค์ที่ ๔.๑/ร้อยละผลสำเร็จของโครงการด้านการคมนาคมขนส่ง หรือประเด็นปัญหาระดับพื้นที่ที่ถูกเลือกและนำมาแก้ไข)

๔.๑ กลยุทธ์ "ก่อสร้าง ปรับปรุง บำรุงรักษาถนน สะพาน สายทางอื่นๆและความปลอดภัยทางถนน"

แผนงาน ๓.๑ "อุตสาหกรรมและการโยธา"

ที่	โครงการ	วัตถุประสงค์	เป้าหมาย (ผลผลิตของโครงการ)	งบประมาณ (บาท)					ตัวชี้วัด (KPI)	ผลที่คาดว่าจะได้รับ	หน่วยงาน รับผิดชอบหลัก
				พ.ศ.๒๕๖๖	พ.ศ.๒๕๖๗	พ.ศ.๒๕๖๘	พ.ศ.๒๕๖๙	พ.ศ.๒๕๗๐			
๑	โครงการซ่อมสร้างถนนลาดยางผิวจราจรแบบแอสฟัลต์คอนกรีต โดยวิธี Pavement In-Place Recycling ทางหลวงท้องถิ่น สายทาง ลป.ถ.๑-๐๐๑๓ บ้านใหม่รัตนโกสินทร์ - บ้านวังทม ช่วงบ้านนาสัก หมู่ที่ ๔ ตำบลนาสัก - บ้านกอรก หมู่ที่ ๓ ตำบลจางเหนือ อำเภอแม่เมาะ จังหวัดลำปาง	๑.เพื่อก่อสร้างถนนที่ได้มาตรฐาน ๒. เพื่อบรรเทาความเดือดร้อนของประชาชนในการใช้เส้นทางสัญจร	ช่วงที่ ๑.ขนาดผิวจราจรกว้าง ๘.๐๐ เมตร ยาว ๑,๒๘๐ เมตร หนา ๐.๑๕ เมตร ช่วงที่ ๒.ขนาดผิวจราจรกว้าง ๖.๐๐ เมตร ยาว ๑,๘๐๐ เมตร หนา ๐.๑๕ เมตร รวมพื้นที่ไม่น้อยกว่า ๒๑,๐๔๐ ตารางเมตร รายละเอียดตามแบบแปลนขององค์การบริหารส่วนจังหวัดลำปาง	๙,๙๐๐,๐๐๐	๙,๙๐๐,๐๐๐	๙,๙๐๐,๐๐๐	๙,๙๐๐,๐๐๐	๙,๙๐๐,๐๐๐	ร้อยละของถนนหรือสายทางที่สร้างหรือซ่อมสร้างแล้วเสร็จตามแผนงานประจำปีไม่น้อยกว่า ๘๐	ประชาชนได้รับความสะดวกและปลอดภัยในการใช้เส้นทางสัญจร	อบจ.ลำปาง (กองช่าง)
๒	โครงการซ่อมสร้างถนนลาดยางผิวจราจรแบบแอสฟัลต์คอนกรีตพร้อมติดตั้งป้ายจราจร, เครื่องหมายจราจร บนผิวทาง, อุปกรณ์อำนวยความสะดวกจราจร ทางหลวงท้องถิ่น สายทาง ลป.ถ.๑-๐๐๔๐ บ้านดอนไชย - บ้านป่าเหมี้ยง อำเภอเมืองปาน จังหวัดลำปาง	๑.เพื่อก่อสร้างถนนที่ได้มาตรฐาน ๒. เพื่อบรรเทาความเดือดร้อนของประชาชนในการใช้เส้นทางสัญจร	ขนาดผิวจราจรกว้าง ๕.๐๐ เมตร ยาว ๑,๘๐๐ เมตร หนา ๐.๑๕ เมตร พื้นที่ไม่น้อยกว่า ๙๐๐ ตารางเมตร รายละเอียดตามแบบแปลนขององค์การบริหารส่วนจังหวัดลำปาง	๕,๐๐๐,๐๐๐	๕,๐๐๐,๐๐๐	๕,๐๐๐,๐๐๐	๕,๐๐๐,๐๐๐	๕,๐๐๐,๐๐๐	ร้อยละของถนนหรือสายทางที่สร้างหรือซ่อมสร้างแล้วเสร็จตามแผนงานประจำปีไม่น้อยกว่า ๘๐	ประชาชนได้รับความสะดวกและปลอดภัยในการใช้เส้นทางสัญจร	อบจ.ลำปาง (กองช่าง)
๓	โครงการซ่อมสร้างถนนลาดยางผิวจราจรแบบแอสฟัลต์คอนกรีต โดยวิธี Pavement In-Place Recycling ทางหลวงท้องถิ่น สายทาง ลป.ถ.๑-๐๐๕๖ บ้านแม่พริกกลุ่ม - บ้านแม่เชียงรายกลุ่ม ช่วงบ้านแม่เชียงรายกลุ่ม หมู่ที่ ๓ ตำบลแม่พริก อำเภอแม่พริก จังหวัดลำปาง	๑.เพื่อก่อสร้างถนนที่ได้มาตรฐาน ๒. เพื่อบรรเทาความเดือดร้อนของประชาชนในการใช้เส้นทางสัญจร	ขนาดผิวจราจรกว้าง ๖.๐๐ เมตร ยาว ๓,๐๐๐ เมตร หนา ๐.๑๕ เมตร พื้นที่ไม่น้อยกว่า ๑๘,๐๐๐ ตารางเมตร รายละเอียดตามแบบแปลนขององค์การบริหารส่วนจังหวัดลำปาง	๙,๒๐๐,๐๐๐	๙,๒๐๐,๐๐๐	๙,๒๐๐,๐๐๐	๙,๒๐๐,๐๐๐	๙,๒๐๐,๐๐๐	ร้อยละของถนนหรือสายทางที่สร้างหรือซ่อมสร้างแล้วเสร็จตามแผนงานประจำปีไม่น้อยกว่า ๘๐	ประชาชนได้รับความสะดวกและปลอดภัยในการใช้เส้นทางสัญจร	อบจ.ลำปาง (กองช่าง)

๔.ประเด็นยุทธศาสตร์ ยุทธศาสตร์ที่ ๔ "พัฒนาโครงสร้างพื้นฐานทรัพยากรธรรมชาติและสิ่งแวดล้อมแบบองค์รวม"(เป้าประสงค์ที่ ๔.๑/ร้อยละผลสำเร็จของโครงการด้านการคมนาคมขนส่ง หรือประเด็นปัญหาระดับพื้นที่ที่ถูกเลือกและนำมาแก้ไข)

๔.๑ กลยุทธ์ "ก่อสร้าง ปรับปรุง บำรุงรักษาถนน สะพาน สายทางอื่นๆและความปลอดภัยทางถนน"

แผนงาน ๓.๑ "อุตสาหกรรมและการโยธา"

ที่	โครงการ	วัตถุประสงค์	เป้าหมาย (ผลผลิตของโครงการ)	งบประมาณ (บาท)					ตัวชี้วัด (KPI)	ผลที่คาดว่าจะได้รับ	หน่วยงาน รับผิดชอบหลัก
				พ.ศ.๒๕๖๖	พ.ศ.๒๕๖๗	พ.ศ.๒๕๖๘	พ.ศ.๒๕๖๙	พ.ศ.๒๕๗๐			
๔	โครงการเสริมผิวจราจรแบบแอสฟัลต์คอนกรีต ทางหลวงท้องถิ่น สายทาง ลป.ถ. ๑-๐๐๒๒ บ้านแม่ถู่ - บ้านสามขา ช่วงบ้านแม่ถู่ใหม่ไชยมงคล หมู่ที่ ๑๑ ตำบลหัวเสือ อำเภอแม่ทะ จังหวัดลำปาง	๑.เพื่อก่อสร้างถนนที่ได้มาตรฐาน ๒. เพื่อบรรเทาความเดือดร้อนของประชาชนในการใช้เส้นทางสัญจร	ขนาดผิวจราจรกว้าง ๘.๐๐ เมตร ยาว ๑,๔๐๐ เมตร หน้า ๐.๐๕ เมตร พื้นที่ไม่น้อยกว่า ๑๑,๒๐๐ ตารางเมตร รายละเอียดตามแบบแปลนขององค์การบริหารส่วนจังหวัดลำปาง	๔,๑๗๐,๐๐๐	๔,๑๗๐,๐๐๐	๔,๑๗๐,๐๐๐	๔,๑๗๐,๐๐๐	๔,๑๗๐,๐๐๐	ร้อยละของถนนหรือสายทางที่สร้างหรือซ่อมสร้าง แล้วเสร็จตามแผนงานประจำปีไม่น้อยกว่า ๘๐	ประชาชนได้รับความสะดวกและปลอดภัยในการใช้เส้นทางสัญจร	อบจ.ลำปาง (กองช่าง)
๕	โครงการซ่อมสร้างถนนลาดยางผิวจราจรแบบแอสฟัลต์คอนกรีต ทางหลวงท้องถิ่น สายทาง ลป.ถ. ๑-๐๐๒๑ บ้านฮ่อม - บ้านสบเปาะ ช่วงบ้านสบเปาะ หมู่ที่ ๓ ตำบลแม่ทะ อำเภอแม่ทะ จังหวัดลำปาง	๑.เพื่อก่อสร้างถนนที่ได้มาตรฐาน ๒. เพื่อบรรเทาความเดือดร้อนของประชาชนในการใช้เส้นทางสัญจร	ขนาดผิวจราจรกว้าง ๕.๐๐ เมตร ยาว ๗๕๐ เมตร หน้า ๐.๐๕ เมตร พื้นที่ไม่น้อยกว่า ๓,๗๕๐ ตารางเมตร รายละเอียดตามแบบแปลนขององค์การบริหารส่วนจังหวัดลำปาง	๑,๘๐๐,๐๐๐	๑,๘๐๐,๐๐๐	๑,๘๐๐,๐๐๐	๑,๘๐๐,๐๐๐	๑,๘๐๐,๐๐๐	ร้อยละของถนนหรือสายทางที่สร้างหรือซ่อมสร้าง แล้วเสร็จตามแผนงานประจำปีไม่น้อยกว่า ๘๐	ประชาชนได้รับความสะดวกและปลอดภัยในการใช้เส้นทางสัญจร	อบจ.ลำปาง (กองช่าง)
๖	โครงการซ่อมสร้างถนนลาดยางผิวจราจรแบบแอสฟัลต์คอนกรีต โดยวิธี Pavement In-Place Recycling พร้อมงานอำนวยความสะดวกจราจร ทางหลวงท้องถิ่น สายทาง ลป.ถ.๑-๐๐๖๙ บ้านอ่างวังแก้ว - น้ำตกวังแก้ว ช่วงน้ำตกวังแก้ว ตำบลวังแก้ว อำเภอวังเหนือ จังหวัดลำปาง	๑.เพื่อก่อสร้างถนนที่ได้มาตรฐาน ๒. เพื่อบรรเทาความเดือดร้อนของประชาชนในการใช้เส้นทางสัญจร	ขนาดผิวจราจรกว้าง ๕.๕๐ เมตร ยาว ๑,๙๐๐ เมตร หน้า ๐.๐๕ เมตร พื้นที่ไม่น้อยกว่า ๑๐,๔๕๐ ตารางเมตร รายละเอียดตามแบบแปลนขององค์การบริหารส่วนจังหวัดลำปาง	๕,๗๓๐,๐๐๐	๕,๗๓๐,๐๐๐	๕,๗๓๐,๐๐๐	๕,๗๓๐,๐๐๐	๕,๗๓๐,๐๐๐	ร้อยละของถนนหรือสายทางที่สร้างหรือซ่อมสร้าง แล้วเสร็จตามแผนงานประจำปีไม่น้อยกว่า ๘๐	ประชาชนได้รับความสะดวกและปลอดภัยในการใช้เส้นทางสัญจร	อบจ.ลำปาง (กองช่าง)
๗	โครงการซ่อมสร้างถนนลาดยางผิวจราจรแบบแอสฟัลต์คอนกรีต ทางหลวงท้องถิ่น สายทาง ลป.ถ.๑-๐๐๕๗ บ้านแม่ไทย - บ้านแม่เียบ ช่วงบ้านแม่ไทย หมู่ที่ ๒ ตำบลบ้านบอม - บ้านแม่เียบ หมู่ที่ ๓ ตำบลบ้านกิว อำเภอแม่ทะ จังหวัดลำปาง	๑.เพื่อก่อสร้างถนนที่ได้มาตรฐาน ๒. เพื่อบรรเทาความเดือดร้อนของประชาชนในการใช้เส้นทางสัญจร	ขนาดผิวจราจรกว้าง ๕.๕๐ เมตร ยาว ๒,๑๒๐ เมตร หน้า ๐.๐๕ เมตร พื้นที่ไม่น้อยกว่า ๑๑,๖๖๐ ตารางเมตร รายละเอียดตามแบบแปลนขององค์การบริหารส่วนจังหวัดลำปาง	๕,๗๐๐,๐๐๐	๕,๗๐๐,๐๐๐	๕,๗๐๐,๐๐๐	๕,๗๐๐,๐๐๐	๕,๗๐๐,๐๐๐	ร้อยละของถนนหรือสายทางที่สร้างหรือซ่อมสร้าง แล้วเสร็จตามแผนงานประจำปีไม่น้อยกว่า ๘๐	ประชาชนได้รับความสะดวกและปลอดภัยในการใช้เส้นทางสัญจร	อบจ.ลำปาง (กองช่าง)
๘	โครงการซ่อมสร้างถนนลาดยางผิวจราจรแบบแอสฟัลต์คอนกรีต ทางหลวงท้องถิ่น สายทาง ลป.ถ. ๑-๐๐๒๓ บ้านท่าข้าว - บ้านห้วยไร่ ช่วงบ้านป่าไคร้ หมู่ที่ ๑ ตำบลหนองหล่ม - บ้านทุ่งตุ่น เม็ดวิ หมู่ที่ ๒ ตำบลลาวแก้ว อำเภอห้างฉัตร จังหวัดลำปาง	๑.เพื่อก่อสร้างถนนที่ได้มาตรฐาน ๒. เพื่อบรรเทาความเดือดร้อนของประชาชนในการใช้เส้นทางสัญจร	ขนาดผิวจราจรกว้าง ๕.๕๐ - ๖.๐๐ เมตร ยาว ๓,๔๒๐ เมตร หน้า ๐.๐๕ เมตร พื้นที่ไม่น้อยกว่า ๒๐,๔๖๕ ตารางเมตร รายละเอียดตามแบบแปลนขององค์การบริหารส่วนจังหวัดลำปาง	๙,๙๘๐,๐๐๐	๙,๙๘๐,๐๐๐	๙,๙๘๐,๐๐๐	๙,๙๘๐,๐๐๐	๙,๙๘๐,๐๐๐	ร้อยละของถนนหรือสายทางที่สร้างหรือซ่อมสร้าง แล้วเสร็จตามแผนงานประจำปีไม่น้อยกว่า ๘๐	ประชาชนได้รับความสะดวกและปลอดภัยในการใช้เส้นทางสัญจร	อบจ.ลำปาง (กองช่าง)

๔.ประเด็นยุทธศาสตร์ ยุทธศาสตร์ที่ ๔ "พัฒนาโครงสร้างพื้นฐานทรัพยากรธรรมชาติและสิ่งแวดล้อมแบบองค์รวม"(เป้าประสงค์ที่ ๔.๑/ร้อยละผลสำเร็จของโครงการด้านการคมนาคมขนส่ง หรือประเด็นปัญหาระดับพื้นที่ที่ถูกเลือกและนำมาแก้ไข)

๔.๑ กลยุทธ์ "ก่อสร้าง ปรับปรุง บำรุงรักษาถนน สะพาน สายทางอื่นๆและความปลอดภัยทางถนน"

แผนงาน ๓.๑ "อุตสาหกรรมและการโยธา"

ที่	โครงการ	วัตถุประสงค์	เป้าหมาย (ผลผลิตของโครงการ)	งบประมาณ (บาท)					ตัวชี้วัด (KPI)	ผลที่คาดว่าจะได้รับ	หน่วยงาน รับผิดชอบหลัก
				พ.ศ.๒๕๖๖	พ.ศ.๒๕๖๗	พ.ศ.๒๕๖๘	พ.ศ.๒๕๖๙	พ.ศ.๒๕๗๐			
๙	โครงการซ่อมสร้างถนนลาดยางผิวจราจรแบบแอสฟัลต์คอนกรีต ทางหลวงท้องถิ่น สายทาง ลป.ถ.๑-๐๐๓๓ มหาวิทยาลัยธรรมศาสตร์ ศูนย์ลำปาง ช่วงทางหลวงแผ่นดินหมายเลข ๑๑ - มหาวิทยาลัยธรรมศาสตร์ ศูนย์ลำปาง อำเภอห้างฉัตร จังหวัดลำปาง	๑.เพื่อก่อสร้างถนนที่ได้มาตรฐาน ๒. เพื่อบรรเทาความเดือดร้อนของประชาชนในการใช้เส้นทางสัญจร	ขนาดผิวจราจรกว้าง ๑๖.๐๐ เมตร ยาว ๑,๓๓๐ เมตร ทน ๐.๐๕ เมตร พื้นที่ไม่น้อยกว่า ๒๑,๒๘๐ ตารางเมตร รายละเอียดตามแบบแปลนขององค์การบริหารส่วนจังหวัดลำปาง	๑๐,๐๐๐,๐๐๐	๑๐,๐๐๐,๐๐๐	๑๐,๐๐๐,๐๐๐	๑๐,๐๐๐,๐๐๐	๑๐,๐๐๐,๐๐๐	ร้อยละของถนนหรือสายทางที่สร้างหรือซ่อมสร้าง แล้วเสร็จตามแผนงานประจำปีไม่น้อยกว่า ๘๐	ประชาชนได้รับความสะดวกและปลอดภัยในการใช้เส้นทางสัญจร	อบจ.ลำปาง (กองช่าง)
๑๐	โครงการติดตั้งป้ายจราจร , เครื่องหมายจราจรบนผิวทาง , อุปกรณ์อำนวยความสะดวกจราจร ทางหลวงท้องถิ่น สายทาง ลป.ถ.๑-๐๐๓๐ บ้านสบมาย - บ้านปู่จ้อย อำเภอเมืองลำปาง จังหวัดลำปาง	เพื่อป้องกันอุบัติเหตุให้กับประชาชนในการใช้เส้นทางสัญจร	ติดตั้งป้ายจราจร, เครื่องหมายจราจรบนผิวทาง , อุปกรณ์อำนวยความสะดวกจราจร ตามจุดเสี่ยงและจุดอันตราย รายละเอียดตามแบบแปลนขององค์การบริหารส่วนจังหวัดลำปาง	๓,๐๐๐,๐๐๐	๓,๐๐๐,๐๐๐	๓,๐๐๐,๐๐๐	๓,๐๐๐,๐๐๐	๓,๐๐๐,๐๐๐	ร้อยละของถนนหรือสายทางที่ได้รับซ่อมบำรุง แล้วเสร็จตามแผนงานประจำปีไม่น้อยกว่า ๘๐	ประชาชนได้รับความสะดวกและปลอดภัยในการใช้เส้นทางสัญจร	อบจ.ลำปาง (กองช่าง)
๑๑	โครงการติดตั้งป้ายจราจร , เครื่องหมายจราจรบนผิวทาง , อุปกรณ์อำนวยความสะดวกจราจร ทางหลวงท้องถิ่น สายทาง ลป.ถ.๑-๐๐๕๘ บ้านแม่สุก - บ้านขาม อำเภอแจ้ห่ม - อำเภอเมืองปาน จังหวัดลำปาง	เพื่อป้องกันอุบัติเหตุให้กับประชาชนในการใช้เส้นทางสัญจร	ติดตั้งป้ายจราจร, เครื่องหมายจราจรบนผิวทาง , อุปกรณ์อำนวยความสะดวกจราจร ตามจุดเสี่ยงและจุดอันตราย รายละเอียดตามแบบแปลนขององค์การบริหารส่วนจังหวัดลำปาง	๓,๐๐๐,๐๐๐	๓,๐๐๐,๐๐๐	๓,๐๐๐,๐๐๐	๓,๐๐๐,๐๐๐	๓,๐๐๐,๐๐๐	ร้อยละของถนนหรือสายทางที่ได้รับซ่อมบำรุง แล้วเสร็จตามแผนงานประจำปีไม่น้อยกว่า ๘๐	ประชาชนได้รับความสะดวกและปลอดภัยในการใช้เส้นทางสัญจร	อบจ.ลำปาง (กองช่าง)
๑๒	โครงการติดตั้งป้ายจราจร, เครื่องหมายจราจรบนผิวทาง, อุปกรณ์อำนวยความสะดวกจราจร ทางหลวงท้องถิ่น สายทาง ลป.ถ.๑-๐๐๐๒ บ้านศาลาไชย - บ้านมอนแสนศรี อำเภอกะคา จังหวัดลำปาง	เพื่อป้องกันอุบัติเหตุให้กับประชาชนในการใช้เส้นทางสัญจร	ติดตั้งป้ายจราจร, เครื่องหมายจราจรบนผิวทาง , อุปกรณ์อำนวยความสะดวกจราจร ตามจุดเสี่ยงและจุดอันตราย รายละเอียดตามแบบแปลนขององค์การบริหารส่วนจังหวัดลำปาง	๓๕๐,๐๐๐	๓๕๐,๐๐๐	๓๕๐,๐๐๐	๓๕๐,๐๐๐	๓๕๐,๐๐๐	ร้อยละของถนนหรือสายทางที่ได้รับซ่อมบำรุง แล้วเสร็จตามแผนงานประจำปีไม่น้อยกว่า ๘๐	ประชาชนได้รับความสะดวกและปลอดภัยในการใช้เส้นทางสัญจร	อบจ.ลำปาง (กองช่าง)
๑๓	โครงการติดตั้งป้ายจราจร, เครื่องหมายจราจรบนผิวทาง, อุปกรณ์อำนวยความสะดวกจราจร ทางหลวงท้องถิ่น สายทาง ลป.ถ.๑-๐๐๐๒ บ้านต้อ - บ้านวังพร้าว อำเภอกะคา จังหวัดลำปาง	เพื่อป้องกันอุบัติเหตุให้กับประชาชนในการใช้เส้นทางสัญจร	ติดตั้งป้ายจราจร, เครื่องหมายจราจรบนผิวทาง , อุปกรณ์อำนวยความสะดวกจราจร ตามจุดเสี่ยงและจุดอันตราย รายละเอียดตามแบบแปลนขององค์การบริหารส่วนจังหวัดลำปาง	๓๕๐,๐๐๐	๓๕๐,๐๐๐	๓๕๐,๐๐๐	๓๕๐,๐๐๐	๓๕๐,๐๐๐	ร้อยละของถนนหรือสายทางที่ได้รับซ่อมบำรุง แล้วเสร็จตามแผนงานประจำปีไม่น้อยกว่า ๘๐	ประชาชนได้รับความสะดวกและปลอดภัยในการใช้เส้นทางสัญจร	อบจ.ลำปาง (กองช่าง)

๔.ประเด็นยุทธศาสตร์ ยุทธศาสตร์ที่ ๔ "พัฒนาโครงสร้างพื้นฐานทรัพยากรธรรมชาติและสิ่งแวดล้อมแบบองค์รวม"(เป้าประสงค์ที่ ๔.๑/ร้อยละผลสำเร็จของโครงการด้านการคมนาคมขนส่ง หรือประเด็นปัญหาระดับพื้นที่ที่ถูกเลือกและนำมาแก้ไข)

๔.๑ กลยุทธ์ "ก่อสร้าง ปรับปรุง บำรุงรักษาถนน สะพาน สายทางอื่นๆและความปลอดภัยทางถนน"

แผนงาน ๓.๑ "อุตสาหกรรมและการโยธา"

ที่	โครงการ	วัตถุประสงค์	เป้าหมาย (ผลผลิตของโครงการ)	งบประมาณ (บาท)					ตัวชี้วัด (KPI)	ผลที่คาดว่าจะได้รับ	หน่วยงาน รับผิดชอบหลัก
				พ.ศ.๒๕๖๖	พ.ศ.๒๕๖๗	พ.ศ.๒๕๖๘	พ.ศ.๒๕๖๙	พ.ศ.๒๕๗๐			
๑๔	โครงการติดตั้งป้ายจราจร, เครื่องหมายจราจร บนผิวทาง, อุปกรณ์อำนวยความสะดวกภัยจราจร ทางหลวงท้องถิ่น สายทาง ลป.ถ.๑-๐๐๐๓ บ้านนาгимใต้ - บ้านสบต้า อำเภอเกาะคา จังหวัดลำปาง	เพื่อป้องกันอุบัติเหตุให้กับประชาชน ในการใช้เส้นทางสัญจร	ติดตั้งป้ายจราจร, เครื่องหมายจราจรบนผิวทาง , อุปกรณ์อำนวยความสะดวกภัยจราจร ตามจุดเสี่ยง และจุดอันตราย รายละเอียดตามแบบแปลนขององค์การบริหาร ส่วนจังหวัดลำปาง	๒๐๐,๐๐๐	๒๐๐,๐๐๐	๒๐๐,๐๐๐	๒๐๐,๐๐๐	๒๐๐,๐๐๐	ร้อยละของถนนหรือสายทางที่ได้รับ ซ่อมบำรุง แล้วเสร็จตามแผนงาน ประจำปีไม่น้อยกว่า ๘๐	ประชาชนได้รับความ สะดวกและปลอดภัย ในการใช้เส้นทางสัญจร	อบจ.ลำปาง (กองช่าง)
๑๕	โครงการติดตั้งป้ายจราจร, เครื่องหมายจราจร บนผิวทาง, อุปกรณ์อำนวยความสะดวกภัยจราจร ทางหลวงท้องถิ่น สายทาง ลป.ถ.๑-๐๐๐๖ บ้านเกาะคา - บ้านแม่ฮาม อำเภอเกาะคา จังหวัดลำปาง	เพื่อป้องกันอุบัติเหตุให้กับประชาชน ในการใช้เส้นทางสัญจร	ติดตั้งป้ายจราจร, เครื่องหมายจราจรบนผิวทาง , อุปกรณ์อำนวยความสะดวกภัยจราจร ตามจุดเสี่ยง และจุดอันตราย รายละเอียดตามแบบแปลนขององค์การบริหาร ส่วนจังหวัดลำปาง	๔๕๐,๐๐๐	๔๕๐,๐๐๐	๔๕๐,๐๐๐	๔๕๐,๐๐๐	๔๕๐,๐๐๐	ร้อยละของถนนหรือสายทางที่ได้รับ ซ่อมบำรุง แล้วเสร็จตามแผนงาน ประจำปีไม่น้อยกว่า ๘๐	ประชาชนได้รับความ สะดวกและปลอดภัย ในการใช้เส้นทางสัญจร	อบจ.ลำปาง (กองช่าง)
๑๖	โครงการติดตั้งป้ายจราจร, เครื่องหมายจราจร บนผิวทาง, อุปกรณ์อำนวยความสะดวกภัยจราจร ทางหลวงท้องถิ่น สายทาง ลป.ถ.๑-๐๐๐๗ บ้านลำปางหลวง - บ้านน้ำล้อม อำเภอเกาะคา จังหวัดลำปาง	เพื่อป้องกันอุบัติเหตุให้กับประชาชน ในการใช้เส้นทางสัญจร	ติดตั้งป้ายจราจร, เครื่องหมายจราจรบนผิวทาง , อุปกรณ์อำนวยความสะดวกภัยจราจร ตามจุดเสี่ยง และจุดอันตราย รายละเอียดตามแบบแปลนขององค์การบริหาร ส่วนจังหวัดลำปาง	๒๐๐,๐๐๐	๒๐๐,๐๐๐	๒๐๐,๐๐๐	๒๐๐,๐๐๐	๒๐๐,๐๐๐	ร้อยละของถนนหรือสายทางที่ได้รับ ซ่อมบำรุง แล้วเสร็จตามแผนงาน ประจำปีไม่น้อยกว่า ๘๐	ประชาชนได้รับความ สะดวกและปลอดภัย ในการใช้เส้นทางสัญจร	อบจ.ลำปาง (กองช่าง)
๑๗	โครงการติดตั้งป้ายจราจร, เครื่องหมายจราจร บนผิวทาง, อุปกรณ์อำนวยความสะดวกภัยจราจร ทางหลวงท้องถิ่น สายทาง ลป.ถ.๑-๐๐๑๓ บ้านใหม่รัตนโกสินทร์ - บ้านวังตม อำเภอแม่เมาะ จังหวัดลำปาง	เพื่อป้องกันอุบัติเหตุให้กับประชาชน ในการใช้เส้นทางสัญจร	ติดตั้งป้ายจราจร, เครื่องหมายจราจรบนผิวทาง , อุปกรณ์อำนวยความสะดวกภัยจราจร ตามจุดเสี่ยง และจุดอันตราย รายละเอียดตามแบบแปลนขององค์การบริหาร ส่วนจังหวัดลำปาง	๑,๐๐๐,๐๐๐	๑,๐๐๐,๐๐๐	๑,๐๐๐,๐๐๐	๑,๐๐๐,๐๐๐	๑,๐๐๐,๐๐๐	ร้อยละของถนนหรือสายทางที่ได้รับ ซ่อมบำรุง แล้วเสร็จตามแผนงาน ประจำปีไม่น้อยกว่า ๘๐	ประชาชนได้รับความ สะดวกและปลอดภัย ในการใช้เส้นทางสัญจร	อบจ.ลำปาง (กองช่าง)
๑๘	โครงการติดตั้งป้ายจราจร, เครื่องหมายจราจร บนผิวทาง, อุปกรณ์อำนวยความสะดวกภัยจราจร ทางหลวงท้องถิ่น สายทาง ลป.ถ.๑-๐๐๑๔ บ้านแม่ป่ง - บ้านป่าตัน อำเภอแม่ทะ จังหวัดลำปาง	เพื่อป้องกันอุบัติเหตุให้กับประชาชน ในการใช้เส้นทางสัญจร	ติดตั้งป้ายจราจร, เครื่องหมายจราจรบนผิวทาง , อุปกรณ์อำนวยความสะดวกภัยจราจร ตามจุดเสี่ยง และจุดอันตราย รายละเอียดตามแบบแปลนขององค์การบริหาร ส่วนจังหวัดลำปาง	๒๕๐,๐๐๐	๒๕๐,๐๐๐	๒๕๐,๐๐๐	๒๕๐,๐๐๐	๒๕๐,๐๐๐	ร้อยละของถนนหรือสายทางที่ได้รับ ซ่อมบำรุง แล้วเสร็จตามแผนงาน ประจำปีไม่น้อยกว่า ๘๐	ประชาชนได้รับความ สะดวกและปลอดภัย ในการใช้เส้นทางสัญจร	อบจ.ลำปาง (กองช่าง)

๔.ประเด็นยุทธศาสตร์ ยุทธศาสตร์ที่ ๔ "พัฒนาโครงสร้างพื้นฐานทรัพยากรธรรมชาติและสิ่งแวดล้อมแบบองค์รวม"(เป้าประสงค์ที่ ๔.๑/ร้อยละผลสำเร็จของโครงการด้านการคมนาคมขนส่ง หรือประเด็นปัญหาระดับพื้นที่ที่ถูกเลือกและนำมาแก้ไข)

๔.๑ กลยุทธ์ "ก่อสร้าง ปรับปรุง บำรุงรักษาถนน สะพาน สายทางอื่นๆและความปลอดภัยทางถนน"

แผนงาน ๓.๑ "อุตสาหกรรมและการโยธา"

ที่	โครงการ	วัตถุประสงค์	เป้าหมาย (ผลผลิตของโครงการ)	งบประมาณ (บาท)					ตัวชี้วัด (KPI)	ผลที่คาดว่าจะได้รับ	หน่วยงาน รับผิดชอบหลัก
				พ.ศ.๒๕๖๖	พ.ศ.๒๕๖๗	พ.ศ.๒๕๖๘	พ.ศ.๒๕๖๙	พ.ศ.๒๕๗๐			
๑๙	โครงการติดตั้งป้ายจราจร, เครื่องหมายจราจรบนผิวทาง, อุปกรณ์อำนวยความสะดวกภัยจราจรทางหลวงท้องถิ่น สายทาง ลป.ถ.๑-๐๐๑๖ บ้านนาแก้ว - บ้านหัวทุ่ง อำเภอแม่ทะ จังหวัดลำปาง	เพื่อป้องกันอุบัติเหตุให้กับประชาชนในการใช้เส้นทางสัญจร	ติดตั้งป้ายจราจร, เครื่องหมายจราจรบนผิวทาง , อุปกรณ์อำนวยความสะดวกภัยจราจร ตามจุดเสี่ยงและจุดอันตราย รายละเอียดตามแบบแปลนขององค์การบริหารส่วนจังหวัดลำปาง	๕๐๐,๐๐๐	๕๐๐,๐๐๐	๕๐๐,๐๐๐	๕๐๐,๐๐๐	๕๐๐,๐๐๐	ร้อยละของถนนหรือสายทางที่ได้รับซ่อมบำรุง แล้วเสร็จตามแผนงานประจำปีไม่น้อยกว่า ๘๐	ประชาชนได้รับความสะดวกและปลอดภัยในการใช้เส้นทางสัญจร	อบจ.ลำปาง (กองช่าง)
๒๐	โครงการติดตั้งป้ายจราจร, เครื่องหมายจราจรบนผิวทาง, อุปกรณ์อำนวยความสะดวกภัยจราจรทางหลวงท้องถิ่น สายทาง ลป.ถ.๑-๐๐๑๘ บ้านน้ำโห่ง - บ้านท่าแห่น อำเภอแม่ทะ จังหวัดลำปาง	เพื่อป้องกันอุบัติเหตุให้กับประชาชนในการใช้เส้นทางสัญจร	ติดตั้งป้ายจราจร, เครื่องหมายจราจรบนผิวทาง , อุปกรณ์อำนวยความสะดวกภัยจราจร ตามจุดเสี่ยงและจุดอันตราย รายละเอียดตามแบบแปลนขององค์การบริหารส่วนจังหวัดลำปาง	๒๐๐,๐๐๐	๒๐๐,๐๐๐	๒๐๐,๐๐๐	๒๐๐,๐๐๐	๒๐๐,๐๐๐	ร้อยละของถนนหรือสายทางที่ได้รับซ่อมบำรุง แล้วเสร็จตามแผนงานประจำปีไม่น้อยกว่า ๘๐	ประชาชนได้รับความสะดวกและปลอดภัยในการใช้เส้นทางสัญจร	อบจ.ลำปาง (กองช่าง)
๒๑	โครงการติดตั้งป้ายจราจร, เครื่องหมายจราจรบนผิวทาง, อุปกรณ์อำนวยความสะดวกภัยจราจรทางหลวงท้องถิ่น สายทาง ลป.ถ.๑-๐๐๑๙ บ้านแม่ทะ - บ้านผาลาด อำเภอแม่ทะ จังหวัดลำปาง	เพื่อป้องกันอุบัติเหตุให้กับประชาชนในการใช้เส้นทางสัญจร	ติดตั้งป้ายจราจร, เครื่องหมายจราจรบนผิวทาง , อุปกรณ์อำนวยความสะดวกภัยจราจร และจุดอันตราย รายละเอียดตามแบบแปลนขององค์การบริหารส่วนจังหวัดลำปาง	๓๐๐,๐๐๐	๓๐๐,๐๐๐	๓๐๐,๐๐๐	๓๐๐,๐๐๐	๓๐๐,๐๐๐	ร้อยละของถนนหรือสายทางที่ได้รับซ่อมบำรุง แล้วเสร็จตามแผนงานประจำปีไม่น้อยกว่า ๘๐	ประชาชนได้รับความสะดวกและปลอดภัยในการใช้เส้นทางสัญจร	อบจ.ลำปาง (กองช่าง)
๒๒	โครงการติดตั้งป้ายจราจร, เครื่องหมายจราจรบนผิวทาง, อุปกรณ์อำนวยความสะดวกภัยจราจรทางหลวงท้องถิ่น สายทาง ลป.ถ.๑-๐๐๒๐ บ้านดอนไฟ - บ้านห้วยมะเกลือ อำเภอแม่ทะ จังหวัดลำปาง	เพื่อป้องกันอุบัติเหตุให้กับประชาชนในการใช้เส้นทางสัญจร	ติดตั้งป้ายจราจร, เครื่องหมายจราจรบนผิวทาง , อุปกรณ์อำนวยความสะดวกภัยจราจร ตามจุดเสี่ยงและจุดอันตราย รายละเอียดตามแบบแปลนขององค์การบริหารส่วนจังหวัดลำปาง	๑,๐๐๐,๐๐๐	๑,๐๐๐,๐๐๐	๑,๐๐๐,๐๐๐	๑,๐๐๐,๐๐๐	๑,๐๐๐,๐๐๐	ร้อยละของถนนหรือสายทางที่ได้รับซ่อมบำรุง แล้วเสร็จตามแผนงานประจำปีไม่น้อยกว่า ๘๐	ประชาชนได้รับความสะดวกและปลอดภัยในการใช้เส้นทางสัญจร	อบจ.ลำปาง (กองช่าง)
๒๓	โครงการติดตั้งป้ายจราจร, เครื่องหมายจราจรบนผิวทาง, อุปกรณ์อำนวยความสะดวกภัยจราจรทางหลวงท้องถิ่น สายทาง ลป.ถ.๑-๐๐๒๑ บ้านอ้อม - บ้านสบเปือย อำเภอแม่ทะ จังหวัดลำปาง	เพื่อป้องกันอุบัติเหตุให้กับประชาชนในการใช้เส้นทางสัญจร	ติดตั้งป้ายจราจร, เครื่องหมายจราจรบนผิวทาง , อุปกรณ์อำนวยความสะดวกภัยจราจร ตามจุดเสี่ยงและจุดอันตราย รายละเอียดตามแบบแปลนขององค์การบริหารส่วนจังหวัดลำปาง	๓๐๐,๐๐๐	๓๐๐,๐๐๐	๓๐๐,๐๐๐	๓๐๐,๐๐๐	๓๐๐,๐๐๐	ร้อยละของถนนหรือสายทางที่ได้รับซ่อมบำรุง แล้วเสร็จตามแผนงานประจำปีไม่น้อยกว่า ๘๐	ประชาชนได้รับความสะดวกและปลอดภัยในการใช้เส้นทางสัญจร	อบจ.ลำปาง (กองช่าง)

๔.ประเด็นยุทธศาสตร์ ยุทธศาสตร์ที่ ๔ "พัฒนาโครงสร้างพื้นฐานทรัพยากรธรรมชาติและสิ่งแวดล้อมแบบองค์รวม"(เป้าประสงค์ที่ ๔.๑/ร้อยละผลสำเร็จของโครงการด้านการคมนาคมขนส่ง หรือประเด็นปัญหาระดับพื้นที่ที่ถูกเลือกและนำมาแก้ไข)

๔.๑ กลยุทธ์ "ก่อสร้าง ปรับปรุง บำรุงรักษาถนน สะพาน สายทางอื่นๆและความปลอดภัยทางถนน"

แผนงาน ๓.๑ "อุตสาหกรรมและการโยธา"

ที่	โครงการ	วัตถุประสงค์	เป้าหมาย (ผลผลิตของโครงการ)	งบประมาณ (บาท)					ตัวชี้วัด (KPI)	ผลที่คาดว่าจะ จะได้รับ	หน่วยงาน รับผิดชอบหลัก
				พ.ศ.๒๕๖๖	พ.ศ.๒๕๖๗	พ.ศ.๒๕๖๘	พ.ศ.๒๕๖๙	พ.ศ.๒๕๗๐			
๒๔	โครงการติดตั้งป้ายจราจร, เครื่องหมายจราจรบนผิวทาง, อุปกรณ์อำนวยความสะดวกภัยจราจรทางหลวงท้องถิ่น สายทาง ลป.ถ.๑-๐๑๒๒ บ้านแม่ลู - บ้านสามขา อำเภอแม่ทะ จังหวัดลำปาง	เพื่อป้องกันอุบัติเหตุให้กับประชาชนในการใช้เส้นทางสัญจร	ติดตั้งป้ายจราจร, เครื่องหมายจราจรบนผิวทาง , อุปกรณ์อำนวยความสะดวกภัยจราจร ตามจุดเสี่ยงและจุดอันตราย รายละเอียดตามแบบแปลนขององค์การบริหารส่วนจังหวัดลำปาง	๑,๐๐๐,๐๐๐	๑,๐๐๐,๐๐๐	๑,๐๐๐,๐๐๐	๑,๐๐๐,๐๐๐	๑,๐๐๐,๐๐๐	ร้อยละของถนนหรือสายทางที่ได้รับซ่อมบำรุง แล้วเสร็จตามแผนงานประจำปีไม่น้อยกว่า ๘๐	ประชาชนได้รับความสะดวกและปลอดภัยในการใช้เส้นทางสัญจร	อบจ.ลำปาง (กองช่าง)
๒๕	โครงการติดตั้งป้ายจราจร, เครื่องหมายจราจรบนผิวทาง, อุปกรณ์อำนวยความสะดวกภัยจราจรทางหลวงท้องถิ่น สายทาง ลป.ถ.๑-๐๑๒๓ บ้านท่าข้าว - บ้านห้วยไร่ อำเภอเมืองลำปาง จังหวัดลำปาง	เพื่อป้องกันอุบัติเหตุให้กับประชาชนในการใช้เส้นทางสัญจร	ติดตั้งป้ายจราจร, เครื่องหมายจราจรบนผิวทาง , อุปกรณ์อำนวยความสะดวกภัยจราจร ตามจุดเสี่ยงและจุดอันตราย รายละเอียดตามแบบแปลนขององค์การบริหารส่วนจังหวัดลำปาง	๑,๐๐๐,๐๐๐	๑,๐๐๐,๐๐๐	๑,๐๐๐,๐๐๐	๑,๐๐๐,๐๐๐	๑,๐๐๐,๐๐๐	ร้อยละของถนนหรือสายทางที่ได้รับซ่อมบำรุง แล้วเสร็จตามแผนงานประจำปีไม่น้อยกว่า ๘๐	ประชาชนได้รับความสะดวกและปลอดภัยในการใช้เส้นทางสัญจร	อบจ.ลำปาง (กองช่าง)
๒๖	โครงการติดตั้งป้ายจราจร, เครื่องหมายจราจรบนผิวทาง, อุปกรณ์อำนวยความสะดวกภัยจราจรทางหลวงท้องถิ่น สายทาง ลป.ถ.๑-๐๑๒๔ บ้านหนองละคอน - บ้านใหม่จำบอน อำเภอเมืองลำปาง จังหวัดลำปาง	เพื่อป้องกันอุบัติเหตุให้กับประชาชนในการใช้เส้นทางสัญจร	ติดตั้งป้ายจราจร, เครื่องหมายจราจรบนผิวทาง , อุปกรณ์อำนวยความสะดวกภัยจราจร ตามจุดเสี่ยงและจุดอันตราย รายละเอียดตามแบบแปลนขององค์การบริหารส่วนจังหวัดลำปาง	๑,๐๐๐,๐๐๐	๑,๐๐๐,๐๐๐	๑,๐๐๐,๐๐๐	๑,๐๐๐,๐๐๐	๑,๐๐๐,๐๐๐	ร้อยละของถนนหรือสายทางที่ได้รับซ่อมบำรุง แล้วเสร็จตามแผนงานประจำปีไม่น้อยกว่า ๘๐	ประชาชนได้รับความสะดวกและปลอดภัยในการใช้เส้นทางสัญจร	อบจ.ลำปาง (กองช่าง)
๒๗	โครงการติดตั้งป้ายจราจร, เครื่องหมายจราจรบนผิวทาง, อุปกรณ์อำนวยความสะดวกภัยจราจรทางหลวงท้องถิ่น สายทาง ลป.ถ.๑-๐๑๒๕ พหลโยธิน - วัดม่อนพญาแช่ อำเภอเมืองลำปาง จังหวัดลำปาง	เพื่อป้องกันอุบัติเหตุให้กับประชาชนในการใช้เส้นทางสัญจร	ติดตั้งป้ายจราจร, เครื่องหมายจราจรบนผิวทาง , อุปกรณ์อำนวยความสะดวกภัยจราจร ตามจุดเสี่ยงและจุดอันตราย รายละเอียดตามแบบแปลนขององค์การบริหารส่วนจังหวัดลำปาง	๑,๐๐๐,๐๐๐	๑,๐๐๐,๐๐๐	๑,๐๐๐,๐๐๐	๑,๐๐๐,๐๐๐	๑,๐๐๐,๐๐๐	ร้อยละของถนนหรือสายทางที่ได้รับซ่อมบำรุง แล้วเสร็จตามแผนงานประจำปีไม่น้อยกว่า ๘๐	ประชาชนได้รับความสะดวกและปลอดภัยในการใช้เส้นทางสัญจร	อบจ.ลำปาง (กองช่าง)
๒๘	โครงการติดตั้งป้ายจราจร, เครื่องหมายจราจรบนผิวทาง, อุปกรณ์อำนวยความสะดวกภัยจราจรทางหลวงท้องถิ่น สายทาง ลป.ถ.๑-๐๑๒๕ บ้านจำค่า - บ้านวังยม อำเภอเมืองลำปาง จังหวัดลำปาง	เพื่อป้องกันอุบัติเหตุให้กับประชาชนในการใช้เส้นทางสัญจร	ติดตั้งป้ายจราจร, เครื่องหมายจราจรบนผิวทาง , อุปกรณ์อำนวยความสะดวกภัยจราจร ตามจุดเสี่ยงและจุดอันตราย รายละเอียดตามแบบแปลนขององค์การบริหารส่วนจังหวัดลำปาง	๕๐๐,๐๐๐	๕๐๐,๐๐๐	๕๐๐,๐๐๐	๕๐๐,๐๐๐	๕๐๐,๐๐๐	ร้อยละของถนนหรือสายทางที่ได้รับซ่อมบำรุง แล้วเสร็จตามแผนงานประจำปีไม่น้อยกว่า ๘๐	ประชาชนได้รับความสะดวกและปลอดภัยในการใช้เส้นทางสัญจร	อบจ.ลำปาง (กองช่าง)

๔.ประเด็นยุทธศาสตร์ ยุทธศาสตร์ที่ ๔ "พัฒนาโครงสร้างพื้นฐานทรัพยากรธรรมชาติและสิ่งแวดล้อมแบบองค์รวม"(เป้าประสงค์ที่ ๔.๑/ร้อยละผลสำเร็จของโครงการด้านการคมนาคมขนส่ง หรือประเด็นปัญหาระดับพื้นที่ที่ถูกเลือกและนำมาแก้ไข)

๔.๑ กลยุทธ์ "ก่อสร้าง ปรับปรุง บำรุงรักษาถนน สะพาน สายทางอื่นๆและความปลอดภัยทางถนน"

แผนงาน ๓.๑ "อุตสาหกรรมและการโยธา"

ที่	โครงการ	วัตถุประสงค์	เป้าหมาย (ผลผลิตของโครงการ)	งบประมาณ (บาท)					ตัวชี้วัด (KPI)	ผลที่คาดว่าจะได้รับ	หน่วยงาน รับผิดชอบหลัก
				พ.ศ.๒๕๖๖	พ.ศ.๒๕๖๗	พ.ศ.๒๕๖๘	พ.ศ.๒๕๖๙	พ.ศ.๒๕๗๐			
๒๙	โครงการติดตั้งป้ายจราจร, เครื่องหมายจราจรบนผิวทาง, อุปกรณ์อำนวยความสะดวกภัยจราจรทางหลวงท้องถิ่น สายทาง ลป.ถ.๑-๐๐๓๑ บ้านทุ่งกู่ด้าย - บ้านป่าเหียง อำเภอเมืองลำปาง จังหวัดลำปาง	เพื่อป้องกันอุบัติเหตุให้กับประชาชนในการใช้เส้นทางสัญจร	ติดตั้งป้ายจราจร, เครื่องหมายจราจรบนผิวทาง , อุปกรณ์อำนวยความสะดวกภัยจราจร ตามจุดเสี่ยงและจุดอันตราย รายละเอียดตามแบบแปลนขององค์การบริหารส่วนจังหวัดลำปาง	๓๕๐,๐๐๐	๓๕๐,๐๐๐	๓๕๐,๐๐๐	๓๕๐,๐๐๐	๓๕๐,๐๐๐	ร้อยละของถนนหรือสายทางที่ได้รับซ่อมบำรุง แล้วเสร็จตามแผนงานประจำปีไม่น้อยกว่า ๘๐	ประชาชนได้รับความสะดวกและปลอดภัยในการใช้เส้นทางสัญจร	อบจ.ลำปาง (กองช่าง)
๓๐	โครงการติดตั้งป้ายจราจร, เครื่องหมายจราจรบนผิวทาง, อุปกรณ์อำนวยความสะดวกภัยจราจรทางหลวงท้องถิ่น สายทาง ลป.ถ.๑-๐๐๓๒ บ้านทุ่งวัง - บ้านทุ่งมานใต้ อำเภอกะคา จังหวัดลำปาง	เพื่อป้องกันอุบัติเหตุให้กับประชาชนในการใช้เส้นทางสัญจร	ติดตั้งป้ายจราจร, เครื่องหมายจราจรบนผิวทาง , อุปกรณ์อำนวยความสะดวกภัยจราจร ตามจุดเสี่ยงและจุดอันตราย รายละเอียดตามแบบแปลนขององค์การบริหารส่วนจังหวัดลำปาง	๔๐๐,๐๐๐	๔๐๐,๐๐๐	๔๐๐,๐๐๐	๔๐๐,๐๐๐	๔๐๐,๐๐๐	ร้อยละของถนนหรือสายทางที่ได้รับซ่อมบำรุง แล้วเสร็จตามแผนงานประจำปีไม่น้อยกว่า ๘๐	ประชาชนได้รับความสะดวกและปลอดภัยในการใช้เส้นทางสัญจร	อบจ.ลำปาง (กองช่าง)
๓๑	โครงการติดตั้งป้ายจราจร, เครื่องหมายจราจรบนผิวทาง, อุปกรณ์อำนวยความสะดวกภัยจราจรทางหลวงท้องถิ่น สายทาง ลป.ถ.๑-๐๐๓๓ มหาวิทยาลัยธรรมศาสตร์ ศูนย์ลำปาง อำเภอห้างฉัตร จังหวัดลำปาง	เพื่อป้องกันอุบัติเหตุให้กับประชาชนในการใช้เส้นทางสัญจร	ติดตั้งป้ายจราจร, เครื่องหมายจราจรบนผิวทาง , อุปกรณ์อำนวยความสะดวกภัยจราจร ตามจุดเสี่ยงและจุดอันตราย รายละเอียดตามแบบแปลนขององค์การบริหารส่วนจังหวัดลำปาง	๑,๐๐๐,๐๐๐	๑,๐๐๐,๐๐๐	๑,๐๐๐,๐๐๐	๑,๐๐๐,๐๐๐	๑,๐๐๐,๐๐๐	ร้อยละของถนนหรือสายทางที่ได้รับซ่อมบำรุง แล้วเสร็จตามแผนงานประจำปีไม่น้อยกว่า ๘๐	ประชาชนได้รับความสะดวกและปลอดภัยในการใช้เส้นทางสัญจร	อบจ.ลำปาง (กองช่าง)
๓๒	โครงการติดตั้งป้ายจราจร, เครื่องหมายจราจรบนผิวทาง, อุปกรณ์อำนวยความสะดวกภัยจราจรทางหลวงท้องถิ่น สายทาง ลป.ถ.๑-๐๐๓๕ บ้านหนองน้อย - บ้านสถานี อำเภอกำแพง จังหวัดลำปาง	เพื่อป้องกันอุบัติเหตุให้กับประชาชนในการใช้เส้นทางสัญจร	ติดตั้งป้ายจราจร, เครื่องหมายจราจรบนผิวทาง , อุปกรณ์อำนวยความสะดวกภัยจราจร ตามจุดเสี่ยงและจุดอันตราย รายละเอียดตามแบบแปลนขององค์การบริหารส่วนจังหวัดลำปาง	๒๘๐,๐๐๐	๒๘๐,๐๐๐	๒๘๐,๐๐๐	๒๘๐,๐๐๐	๒๘๐,๐๐๐	ร้อยละของถนนหรือสายทางที่ได้รับซ่อมบำรุง แล้วเสร็จตามแผนงานประจำปีไม่น้อยกว่า ๘๐	ประชาชนได้รับความสะดวกและปลอดภัยในการใช้เส้นทางสัญจร	อบจ.ลำปาง (กองช่าง)
๓๓	โครงการติดตั้งป้ายจราจร, เครื่องหมายจราจรบนผิวทาง, อุปกรณ์อำนวยความสะดวกภัยจราจรทางหลวงท้องถิ่น สายทาง ลป.ถ.๑-๐๐๓๕ ตำบลแจ้ซ้อน - ตำบลเมืองปาน อำเภอเมืองปาน จังหวัดลำปาง	เพื่อป้องกันอุบัติเหตุให้กับประชาชนในการใช้เส้นทางสัญจร	ติดตั้งป้ายจราจร, เครื่องหมายจราจรบนผิวทาง , อุปกรณ์อำนวยความสะดวกภัยจราจร ตามจุดเสี่ยงและจุดอันตราย รายละเอียดตามแบบแปลนขององค์การบริหารส่วนจังหวัดลำปาง	๑,๐๐๐,๐๐๐	๑,๐๐๐,๐๐๐	๑,๐๐๐,๐๐๐	๑,๐๐๐,๐๐๐	๑,๐๐๐,๐๐๐	ร้อยละของถนนหรือสายทางที่ได้รับซ่อมบำรุง แล้วเสร็จตามแผนงานประจำปีไม่น้อยกว่า ๘๐	ประชาชนได้รับความสะดวกและปลอดภัยในการใช้เส้นทางสัญจร	อบจ.ลำปาง (กองช่าง)

๔.ประเด็นยุทธศาสตร์ ยุทธศาสตร์ที่ ๔ "พัฒนาโครงสร้างพื้นฐานทรัพยากรธรรมชาติและสิ่งแวดล้อมแบบองค์รวม"(เป้าประสงค์ที่ ๔.๑/ร้อยละผลสำเร็จของโครงการด้านการคมนาคมขนส่ง หรือประเด็นปัญหาระดับพื้นที่ที่ถูกเลือกและนำมาแก้ไข)

๔.๑ กลยุทธ์ "ก่อสร้าง ปรับปรุง บำรุงรักษาถนน สะพาน สายทางอื่นๆและความปลอดภัยทางถนน"

แผนงาน ๓.๑ "อุตสาหกรรมและการโยธา"

ที่	โครงการ	วัตถุประสงค์	เป้าหมาย (ผลผลิตของโครงการ)	งบประมาณ (บาท)					ตัวชี้วัด (KPI)	ผลที่คาดว่าจะได้รับ	หน่วยงาน รับผิดชอบหลัก
				พ.ศ.๒๕๖๖	พ.ศ.๒๕๖๗	พ.ศ.๒๕๖๘	พ.ศ.๒๕๖๙	พ.ศ.๒๕๗๐			
๓๔	โครงการติดตั้งป้ายจราจร, เครื่องหมายจราจรบนผิวทาง, อุปกรณ์อำนวยความสะดวกภัยจราจรทางหลวงท้องถิ่น สายทาง ลป.ถ.๑-๐๐๔๐ บ้านดอนไชย - บ้านป่าเหมี้ยง อำเภอเมืองปาน จังหวัดลำปาง	เพื่อป้องกันอุบัติเหตุให้กับประชาชนในการใช้เส้นทางสัญจร	ติดตั้งป้ายจราจร, เครื่องหมายจราจรบนผิวทาง , อุปกรณ์อำนวยความสะดวกภัยจราจร ตามจุดเสี่ยงและจุดอันตราย รายละเอียดตามแบบแปลนขององค์การบริหารส่วนจังหวัดลำปาง	๕๐๐,๐๐๐	๕๐๐,๐๐๐	๕๐๐,๐๐๐	๕๐๐,๐๐๐	๕๐๐,๐๐๐	ร้อยละของถนนหรือสายทางที่ได้รับซ่อมบำรุง แล้วเสร็จตามแผนงานประจำปีไม่น้อยกว่า ๘๐	ประชาชนได้รับความสะดวกและปลอดภัยในการใช้เส้นทางสัญจร	อบจ.ลำปาง (กองช่าง)
๓๕	โครงการติดตั้งป้ายจราจร, เครื่องหมายจราจรบนผิวทาง, อุปกรณ์อำนวยความสะดวกภัยจราจรทางหลวงท้องถิ่น สายทาง ลป.ถ.๑-๐๐๔๕ ตำบลเสริมซ้าย - ตำบลชัยกลาง อำเภอสว่างงาม จังหวัดลำปาง	เพื่อป้องกันอุบัติเหตุให้กับประชาชนในการใช้เส้นทางสัญจร	ติดตั้งป้ายจราจร, เครื่องหมายจราจรบนผิวทาง , อุปกรณ์อำนวยความสะดวกภัยจราจร ตามจุดเสี่ยงและจุดอันตราย รายละเอียดตามแบบแปลนขององค์การบริหารส่วนจังหวัดลำปาง	๒,๐๐๐,๐๐๐	๒,๐๐๐,๐๐๐	๒,๐๐๐,๐๐๐	๒,๐๐๐,๐๐๐	๒,๐๐๐,๐๐๐	ร้อยละของถนนหรือสายทางที่ได้รับซ่อมบำรุง แล้วเสร็จตามแผนงานประจำปีไม่น้อยกว่า ๘๐	ประชาชนได้รับความสะดวกและปลอดภัยในการใช้เส้นทางสัญจร	อบจ.ลำปาง (กองช่าง)
๓๖	โครงการติดตั้งป้ายจราจร, เครื่องหมายจราจรบนผิวทาง, อุปกรณ์อำนวยความสะดวกภัยจราจรทางหลวงท้องถิ่น สายทาง ลป.ถ.๑-๐๐๔๖ บ้านป่าตาล - บ้านนาริน อำเภอลำปาง จังหวัดลำปาง	เพื่อป้องกันอุบัติเหตุให้กับประชาชนในการใช้เส้นทางสัญจร	ติดตั้งป้ายจราจร, เครื่องหมายจราจรบนผิวทาง , อุปกรณ์อำนวยความสะดวกภัยจราจร ตามจุดเสี่ยงและจุดอันตราย รายละเอียดตามแบบแปลนขององค์การบริหารส่วนจังหวัดลำปาง	๕๐๐,๐๐๐	๕๐๐,๐๐๐	๕๐๐,๐๐๐	๕๐๐,๐๐๐	๕๐๐,๐๐๐	ร้อยละของถนนหรือสายทางที่ได้รับซ่อมบำรุง แล้วเสร็จตามแผนงานประจำปีไม่น้อยกว่า ๘๐	ประชาชนได้รับความสะดวกและปลอดภัยในการใช้เส้นทางสัญจร	อบจ.ลำปาง (กองช่าง)
๓๗	โครงการติดตั้งป้ายจราจร, เครื่องหมายจราจรบนผิวทาง, อุปกรณ์อำนวยความสะดวกภัยจราจรทางหลวงท้องถิ่น สายทาง ลป.ถ.๑-๐๐๔๗ บ้านป่าโปง - บ้านปากกอก อำเภอลำปาง จังหวัดลำปาง	เพื่อป้องกันอุบัติเหตุให้กับประชาชนในการใช้เส้นทางสัญจร	ติดตั้งป้ายจราจร, เครื่องหมายจราจรบนผิวทาง , อุปกรณ์อำนวยความสะดวกภัยจราจร ตามจุดเสี่ยงและจุดอันตราย รายละเอียดตามแบบแปลนขององค์การบริหารส่วนจังหวัดลำปาง	๒๐๐,๐๐๐	๒๐๐,๐๐๐	๒๐๐,๐๐๐	๒๐๐,๐๐๐	๒๐๐,๐๐๐	ร้อยละของถนนหรือสายทางที่ได้รับซ่อมบำรุง แล้วเสร็จตามแผนงานประจำปีไม่น้อยกว่า ๘๐	ประชาชนได้รับความสะดวกและปลอดภัยในการใช้เส้นทางสัญจร	อบจ.ลำปาง (กองช่าง)
๓๘	โครงการติดตั้งป้ายจราจร, เครื่องหมายจราจรบนผิวทาง, อุปกรณ์อำนวยความสะดวกภัยจราจรทางหลวงท้องถิ่น สายทาง ลป.ถ.๑-๐๐๔๘ บ้านป่าแม่สลาม อำเภอลำปาง จังหวัดลำปาง	เพื่อป้องกันอุบัติเหตุให้กับประชาชนในการใช้เส้นทางสัญจร	ติดตั้งป้ายจราจร, เครื่องหมายจราจรบนผิวทาง , อุปกรณ์อำนวยความสะดวกภัยจราจร ตามจุดเสี่ยงและจุดอันตราย รายละเอียดตามแบบแปลนขององค์การบริหารส่วนจังหวัดลำปาง	๑,๐๐๐,๐๐๐	๑,๐๐๐,๐๐๐	๑,๐๐๐,๐๐๐	๑,๐๐๐,๐๐๐	๑,๐๐๐,๐๐๐	ร้อยละของถนนหรือสายทางที่ได้รับซ่อมบำรุง แล้วเสร็จตามแผนงานประจำปีไม่น้อยกว่า ๘๐	ประชาชนได้รับความสะดวกและปลอดภัยในการใช้เส้นทางสัญจร	อบจ.ลำปาง (กองช่าง)

๔.ประเด็นยุทธศาสตร์ ยุทธศาสตร์ที่ ๔ "พัฒนาโครงสร้างพื้นฐานทรัพยากรธรรมชาติและสิ่งแวดล้อมแบบองค์รวม"(เป้าประสงค์ที่ ๔.๑/ร้อยละผลสำเร็จของโครงการด้านการคมนาคมขนส่ง หรือประเด็นปัญหาระดับพื้นที่ที่ถูกเลือกและนำมาแก้ไข)

๔.๑ กลยุทธ์ "ก่อสร้าง ปรับปรุง บำรุงรักษาถนน สะพาน สายทางอื่นๆและความปลอดภัยทางถนน"

แผนงาน ๓.๑ "อุตสาหกรรมและการโยธา"

ที่	โครงการ	วัตถุประสงค์	เป้าหมาย (ผลผลิตของโครงการ)	งบประมาณ (บาท)					ตัวชี้วัด (KPI)	ผลที่คาดว่าจะได้รับ	หน่วยงาน รับผิดชอบหลัก
				พ.ศ.๒๕๖๖	พ.ศ.๒๕๖๗	พ.ศ.๒๕๖๘	พ.ศ.๒๕๖๙	พ.ศ.๒๕๗๐			
๓๙	โครงการติดตั้งป้ายจราจร, เครื่องหมายจราจร บนผิวทาง, อุปกรณ์อำนวยความสะดวกจราจร ทางหลวงท้องถิ่น สายทาง ลป.ถ.๑-๐๐๕๐ บ้านดอนทราย - บ้านแม่แก้ง อำเภอเถิน จังหวัดลำปาง	เพื่อป้องกันอุบัติเหตุให้กับประชาชน ในการใช้เส้นทางสัญจร	ติดตั้งป้ายจราจร, เครื่องหมายจราจรบนผิวทาง , อุปกรณ์อำนวยความสะดวกจราจร ตามจุดเสี่ยง และจุดอันตราย รายละเอียดตามแบบแปลนขององค์การบริหาร ส่วนจังหวัดลำปาง	๓๘๐,๐๐๐	๓๘๐,๐๐๐	๓๘๐,๐๐๐	๓๘๐,๐๐๐	๓๘๐,๐๐๐	ร้อยละของถนนหรือสายทางที่ได้รับ ซ่อมบำรุง แล้วเสร็จตามแผนงาน ประจำปีไม่น้อยกว่า ๘๐	ประชาชนได้รับความ สะดวกและปลอดภัย ในการใช้เส้นทางสัญจร	อบจ.ลำปาง (กองช่าง)
๔๐	โครงการติดตั้งป้ายจราจร, เครื่องหมายจราจร บนผิวทาง, อุปกรณ์อำนวยความสะดวกจราจร ทางหลวงท้องถิ่น สายทาง ลป.ถ.๑-๐๐๕๑ แยกทางหลวงหมายเลข ๑๐๖ - บ้านแม่ออด อำเภอเถิน จังหวัดลำปาง	เพื่อป้องกันอุบัติเหตุให้กับประชาชน ในการใช้เส้นทางสัญจร	ติดตั้งป้ายจราจร, เครื่องหมายจราจรบนผิวทาง , อุปกรณ์อำนวยความสะดวกจราจร ตามจุดเสี่ยง และจุดอันตราย รายละเอียดตามแบบแปลนขององค์การบริหาร ส่วนจังหวัดลำปาง	๑,๐๐๐,๐๐๐	๑,๐๐๐,๐๐๐	๑,๐๐๐,๐๐๐	๑,๐๐๐,๐๐๐	๑,๐๐๐,๐๐๐	ร้อยละของถนนหรือสายทางที่ได้รับ ซ่อมบำรุง แล้วเสร็จตามแผนงาน ประจำปีไม่น้อยกว่า ๘๐	ประชาชนได้รับความ สะดวกและปลอดภัย ในการใช้เส้นทางสัญจร	อบจ.ลำปาง (กองช่าง)
๔๑	โครงการติดตั้งป้ายจราจร, เครื่องหมายจราจร บนผิวทาง, อุปกรณ์อำนวยความสะดวกจราจร ทางหลวงท้องถิ่น สายทาง ลป.ถ.๑-๐๐๕๓ บ้านต้นธง - บ้านผาปิง อำเภอแม่พริก จังหวัดลำปาง	เพื่อป้องกันอุบัติเหตุให้กับประชาชน ในการใช้เส้นทางสัญจร	ติดตั้งป้ายจราจร, เครื่องหมายจราจรบนผิวทาง , อุปกรณ์อำนวยความสะดวกจราจร ตามจุดเสี่ยง และจุดอันตราย รายละเอียดตามแบบแปลนขององค์การบริหาร ส่วนจังหวัดลำปาง	๕๐๐,๐๐๐	๕๐๐,๐๐๐	๕๐๐,๐๐๐	๕๐๐,๐๐๐	๕๐๐,๐๐๐	ร้อยละของถนนหรือสายทางที่ได้รับ ซ่อมบำรุง แล้วเสร็จตามแผนงาน ประจำปีไม่น้อยกว่า ๘๐	ประชาชนได้รับความ สะดวกและปลอดภัย ในการใช้เส้นทางสัญจร	อบจ.ลำปาง (กองช่าง)
๔๒	โครงการติดตั้งป้ายจราจร, เครื่องหมายจราจร บนผิวทาง, อุปกรณ์อำนวยความสะดวกจราจร ทางหลวงท้องถิ่น สายทาง ลป.ถ.๑-๐๐๕๔ แยกทางหลวงหมายเลข ๑ - บ้านน้ำดิบ อำเภอแม่พริก จังหวัดลำปาง	เพื่อป้องกันอุบัติเหตุให้กับประชาชน ในการใช้เส้นทางสัญจร	ติดตั้งป้ายจราจร, เครื่องหมายจราจรบนผิวทาง , อุปกรณ์อำนวยความสะดวกจราจร ตามจุดเสี่ยง และจุดอันตราย รายละเอียดตามแบบแปลนขององค์การบริหาร ส่วนจังหวัดลำปาง	๓๐๐,๐๐๐	๓๐๐,๐๐๐	๓๐๐,๐๐๐	๓๐๐,๐๐๐	๓๐๐,๐๐๐	ร้อยละของถนนหรือสายทางที่ได้รับ ซ่อมบำรุง แล้วเสร็จตามแผนงาน ประจำปีไม่น้อยกว่า ๘๐ ไม่น้อยกว่า ๘๐	ประชาชนได้รับความ สะดวกและปลอดภัย ในการใช้เส้นทางสัญจร	อบจ.ลำปาง (กองช่าง)
๔๓	โครงการติดตั้งป้ายจราจร, เครื่องหมายจราจร บนผิวทาง, อุปกรณ์อำนวยความสะดวกจราจร ทางหลวงท้องถิ่น สายทาง ลป.ถ.๑-๐๐๕๖ บ้านแม่พริกกลุ่ม - บ้านแม่เชียงรายลุ่ม อำเภอแม่พริก จังหวัดลำปาง	เพื่อป้องกันอุบัติเหตุให้กับประชาชน ในการใช้เส้นทางสัญจร	ติดตั้งป้ายจราจร, เครื่องหมายจราจรบนผิวทาง , อุปกรณ์อำนวยความสะดวกจราจร ตามจุดเสี่ยง และจุดอันตราย รายละเอียดตามแบบแปลนขององค์การบริหาร ส่วนจังหวัดลำปาง	๑,๐๐๐,๐๐๐	๑,๐๐๐,๐๐๐	๑,๐๐๐,๐๐๐	๑,๐๐๐,๐๐๐	๑,๐๐๐,๐๐๐	ร้อยละของถนนหรือสายทางที่ได้รับ ซ่อมบำรุง แล้วเสร็จตามแผนงาน ประจำปีไม่น้อยกว่า ๘๐	ประชาชนได้รับความ สะดวกและปลอดภัย ในการใช้เส้นทางสัญจร	อบจ.ลำปาง (กองช่าง)

๔.ประเด็นยุทธศาสตร์ ยุทธศาสตร์ที่ ๔ "พัฒนาโครงสร้างพื้นฐานทรัพยากรธรรมชาติและสิ่งแวดล้อมแบบองค์รวม"(เป้าประสงค์ที่ ๔.๑/ร้อยละผลสำเร็จของโครงการด้านการคมนาคมขนส่ง หรือประเด็นปัญหาระดับพื้นที่ที่ถูกเลือกและนำมาแก้ไข)

๔.๑ กลยุทธ์ "ก่อสร้าง ปรับปรุง บำรุงรักษาถนน สะพาน สายทางอื่นๆและความปลอดภัยทางถนน"

แผนงาน ๓.๑ "อุตสาหกรรมและการโยธา"

ที่	โครงการ	วัตถุประสงค์	เป้าหมาย (ผลผลิตของโครงการ)	งบประมาณ (บาท)					ตัวชี้วัด (KPI)	ผลที่คาดว่าจะได้รับ	หน่วยงาน รับผิดชอบหลัก
				พ.ศ.๒๕๖๖	พ.ศ.๒๕๖๗	พ.ศ.๒๕๖๘	พ.ศ.๒๕๖๙	พ.ศ.๒๕๗๐			
๔๔	โครงการติดตั้งป้ายจราจร, เครื่องหมายจราจรบนผิวทาง, อุปกรณ์อำนวยความสะดวกภัยจราจรทางหลวงท้องถิ่น สายทาง ลป.ถ.๑-๐๐๖๐ บ้านอ่องลี - บ้านสาแพะ อำเภอแจ้ห่ม จังหวัดลำปาง	เพื่อป้องกันอุบัติเหตุให้กับประชาชนในการใช้เส้นทางสัญจร	ติดตั้งป้ายจราจร, เครื่องหมายจราจรบนผิวทาง , อุปกรณ์อำนวยความสะดวกภัยจราจร ตามจุดเสี่ยงและจุดอันตราย รายละเอียดตามแบบแปลนขององค์การบริหารส่วนจังหวัดลำปาง	๔๐๐,๐๐๐	๔๐๐,๐๐๐	๔๐๐,๐๐๐	๔๐๐,๐๐๐	๔๐๐,๐๐๐	ร้อยละของถนนหรือสายทางที่ได้รับซ่อมบำรุง แล้วเสร็จตามแผนงานประจำปีไม่น้อยกว่า ๘๐	ประชาชนได้รับความสะดวกและปลอดภัยในการใช้เส้นทางสัญจร	อบจ.ลำปาง (กองช่าง)
๔๕	โครงการติดตั้งป้ายจราจร, เครื่องหมายจราจรบนผิวทาง, อุปกรณ์อำนวยความสะดวกภัยจราจรทางหลวงท้องถิ่น สายทาง ลป.ถ.๑-๐๐๖๒ วัฒนาแดงหลวง - บ้านโฮ อำเภोज้าห่ม จังหวัดลำปาง	เพื่อป้องกันอุบัติเหตุให้กับประชาชนในการใช้เส้นทางสัญจร	ติดตั้งป้ายจราจร, เครื่องหมายจราจรบนผิวทาง , อุปกรณ์อำนวยความสะดวกภัยจราจร ตามจุดเสี่ยงและจุดอันตราย รายละเอียดตามแบบแปลนขององค์การบริหารส่วนจังหวัดลำปาง	๑,๐๐๐,๐๐๐	๑,๐๐๐,๐๐๐	๑,๐๐๐,๐๐๐	๑,๐๐๐,๐๐๐	๑,๐๐๐,๐๐๐	ร้อยละของถนนหรือสายทางที่ได้รับซ่อมบำรุง แล้วเสร็จตามแผนงานประจำปีไม่น้อยกว่า ๘๐	ประชาชนได้รับความสะดวกและปลอดภัยในการใช้เส้นทางสัญจร	อบจ.ลำปาง (กองช่าง)
๔๖	โครงการติดตั้งป้ายจราจร, เครื่องหมายจราจรบนผิวทาง, อุปกรณ์อำนวยความสะดวกภัยจราจรทางหลวงท้องถิ่น สายทาง ลป.ถ.๑-๐๐๖๓ บ้านแจ้คอน - บ้านร่องเคาะ อำเภोज้าห่ม จังหวัดลำปาง	เพื่อป้องกันอุบัติเหตุให้กับประชาชนในการใช้เส้นทางสัญจร	ติดตั้งป้ายจราจร, เครื่องหมายจราจรบนผิวทาง , อุปกรณ์อำนวยความสะดวกภัยจราจร ตามจุดเสี่ยงและจุดอันตราย รายละเอียดตามแบบแปลนขององค์การบริหารส่วนจังหวัดลำปาง	๔๕๐,๐๐๐	๔๕๐,๐๐๐	๔๕๐,๐๐๐	๔๕๐,๐๐๐	๔๕๐,๐๐๐	ร้อยละของถนนหรือสายทางที่ได้รับซ่อมบำรุง แล้วเสร็จตามแผนงานประจำปีไม่น้อยกว่า ๘๐	ประชาชนได้รับความสะดวกและปลอดภัยในการใช้เส้นทางสัญจร	อบจ.ลำปาง (กองช่าง)
๔๗	โครงการติดตั้งป้ายจราจร, เครื่องหมายจราจรบนผิวทาง, อุปกรณ์อำนวยความสะดวกภัยจราจรทางหลวงท้องถิ่น สายทาง ลป.ถ.๑-๐๐๖๔ บ้านร่องเคาะ - บ้านแม่สรงใต้ อำเภोज้าห่ม จังหวัดลำปาง	เพื่อป้องกันอุบัติเหตุให้กับประชาชนในการใช้เส้นทางสัญจร	ติดตั้งป้ายจราจร, เครื่องหมายจราจรบนผิวทาง , อุปกรณ์อำนวยความสะดวกภัยจราจร ตามจุดเสี่ยงและจุดอันตราย รายละเอียดตามแบบแปลนขององค์การบริหารส่วนจังหวัดลำปาง	๓๘๐,๐๐๐	๓๘๐,๐๐๐	๓๘๐,๐๐๐	๓๘๐,๐๐๐	๓๘๐,๐๐๐	ร้อยละของถนนหรือสายทางที่ได้รับซ่อมบำรุง แล้วเสร็จตามแผนงานประจำปีไม่น้อยกว่า ๘๐	ประชาชนได้รับความสะดวกและปลอดภัยในการใช้เส้นทางสัญจร	อบจ.ลำปาง (กองช่าง)
๔๘	โครงการติดตั้งป้ายจราจร, เครื่องหมายจราจรบนผิวทาง, อุปกรณ์อำนวยความสะดวกภัยจราจรทางหลวงท้องถิ่น สายทาง ลป.ถ.๑-๐๐๖๕ บ้านร่องเคาะ - บ้านหัวทุ่ง อำเภोज้าห่ม จังหวัดลำปาง	เพื่อป้องกันอุบัติเหตุให้กับประชาชนในการใช้เส้นทางสัญจร	ติดตั้งป้ายจราจร, เครื่องหมายจราจรบนผิวทาง , อุปกรณ์อำนวยความสะดวกภัยจราจร ตามจุดเสี่ยงและจุดอันตราย รายละเอียดตามแบบแปลนขององค์การบริหารส่วนจังหวัดลำปาง	๑,๐๐๐,๐๐๐	๑,๐๐๐,๐๐๐	๑,๐๐๐,๐๐๐	๑,๐๐๐,๐๐๐	๑,๐๐๐,๐๐๐	ร้อยละของถนนหรือสายทางที่ได้รับซ่อมบำรุง แล้วเสร็จตามแผนงานประจำปีไม่น้อยกว่า ๘๐	ประชาชนได้รับความสะดวกและปลอดภัยในการใช้เส้นทางสัญจร	อบจ.ลำปาง (กองช่าง)

๔.ประเด็นยุทธศาสตร์ ยุทธศาสตร์ที่ ๔ "พัฒนาโครงสร้างพื้นฐานทรัพยากรธรรมชาติและสิ่งแวดล้อมแบบองค์รวม"(เป้าประสงค์ที่ ๔.๑/ร้อยละผลสำเร็จของโครงการด้านการคมนาคมขนส่ง หรือประเด็นปัญหาระดับพื้นที่ที่ถูกเลือกและนำมาแก้ไข)

๔.๑ กลยุทธ์ "ก่อสร้าง ปรับปรุง บำรุงรักษาถนน สะพาน สายทางอื่นๆและความปลอดภัยทางถนน"

แผนงาน ๓.๑ "อุตสาหกรรมและการโยธา"

ที่	โครงการ	วัตถุประสงค์	เป้าหมาย (ผลผลิตของโครงการ)	งบประมาณ (บาท)					ตัวชี้วัด (KPI)	ผลที่คาดว่าจะได้รับ	หน่วยงาน รับผิดชอบหลัก
				พ.ศ.๒๕๖๖	พ.ศ.๒๕๖๗	พ.ศ.๒๕๖๘	พ.ศ.๒๕๖๙	พ.ศ.๒๕๗๐			
๔๙	โครงการติดตั้งป้ายจราจร, เครื่องหมายจราจร บนผิวทาง, อุปกรณ์อำนวยความสะดวกจราจร ทางหลวงท้องถิ่น สายทาง ลป.ถ.๑-๐๐๖๖ บ้านแม่โป่ง - บ้านห้วยข่อย อำเภอวังเหนือ จังหวัดลำปาง	เพื่อป้องกันอุบัติเหตุให้กับประชาชน ในการใช้เส้นทางสัญจร	ติดตั้งป้ายจราจร, เครื่องหมายจราจรบนผิวทาง , อุปกรณ์อำนวยความสะดวกจราจร ตามจุดเสี่ยง และจุดอันตราย รายละเอียดตามแบบแปลนขององค์การบริหาร ส่วนจังหวัดลำปาง	๕๐๐,๐๐๐	๕๐๐,๐๐๐	๕๐๐,๐๐๐	๕๐๐,๐๐๐	๕๐๐,๐๐๐	ร้อยละของถนนหรือสายทางที่ได้รับ ซ่อมบำรุง แล้วเสร็จตามแผนงาน ประจำปีไม่น้อยกว่า ๘๐	ประชาชนได้รับความ สะดวกและปลอดภัย ในการใช้เส้นทางสัญจร	อบจ.ลำปาง (กองช่าง)
๕๐	โครงการติดตั้งป้ายจราจร, เครื่องหมายจราจร บนผิวทาง, อุปกรณ์อำนวยความสะดวกจราจร ทางหลวงท้องถิ่น สายทาง ลป.ถ.๑-๐๐๖๗ บ้านปงวัง - บ้านทุ่งห้า อำเภอวังเหนือ จังหวัดลำปาง	เพื่อป้องกันอุบัติเหตุให้กับประชาชน ในการใช้เส้นทางสัญจร	ติดตั้งป้ายจราจร, เครื่องหมายจราจรบนผิวทาง , อุปกรณ์อำนวยความสะดวกจราจร ตามจุดเสี่ยง และจุดอันตราย รายละเอียดตามแบบแปลนขององค์การบริหาร ส่วนจังหวัดลำปาง	๔๕๐,๐๐๐	๔๕๐,๐๐๐	๔๕๐,๐๐๐	๔๕๐,๐๐๐	๔๕๐,๐๐๐	ร้อยละของถนนหรือสายทางที่ได้รับ ซ่อมบำรุง แล้วเสร็จตามแผนงาน ประจำปีไม่น้อยกว่า ๘๐	ประชาชนได้รับความ สะดวกและปลอดภัย ในการใช้เส้นทางสัญจร	อบจ.ลำปาง (กองช่าง)
๕๑	โครงการติดตั้งป้ายจราจร, เครื่องหมายจราจร บนผิวทาง, อุปกรณ์อำนวยความสะดวกจราจร ทางหลวงท้องถิ่น สายทาง ลป.ถ.๑-๐๐๖๘ บ้านวังเหนือ - บ้านอ่างวังแก้ว อำเภอวังเหนือ จังหวัดลำปาง	เพื่อป้องกันอุบัติเหตุให้กับประชาชน ในการใช้เส้นทางสัญจร	ติดตั้งป้ายจราจร, เครื่องหมายจราจรบนผิวทาง , อุปกรณ์อำนวยความสะดวกจราจร ตามจุดเสี่ยง และจุดอันตราย รายละเอียดตามแบบแปลนขององค์การบริหาร ส่วนจังหวัดลำปาง	๑,๐๐๐,๐๐๐	๑,๐๐๐,๐๐๐	๑,๐๐๐,๐๐๐	๑,๐๐๐,๐๐๐	๑,๐๐๐,๐๐๐	ร้อยละของถนนหรือสายทางที่ได้รับ ซ่อมบำรุง แล้วเสร็จตามแผนงาน ประจำปีไม่น้อยกว่า ๘๐	ประชาชนได้รับความ สะดวกและปลอดภัย ในการใช้เส้นทางสัญจร	อบจ.ลำปาง (กองช่าง)
๕๒	โครงการติดตั้งป้ายจราจร, เครื่องหมายจราจร บนผิวทาง, อุปกรณ์อำนวยความสะดวกจราจร ทางหลวงท้องถิ่น สายทาง ลป.ถ.๑-๐๐๖๙ บ้านอ่างวังแก้ว - น้ำตกวังแก้ว อำเภอวังเหนือ จังหวัดลำปาง	เพื่อป้องกันอุบัติเหตุให้กับประชาชน ในการใช้เส้นทางสัญจร	ติดตั้งป้ายจราจร, เครื่องหมายจราจรบนผิวทาง , อุปกรณ์อำนวยความสะดวกจราจร ตามจุดเสี่ยง และจุดอันตราย รายละเอียดตามแบบแปลนขององค์การบริหาร ส่วนจังหวัดลำปาง	๑,๐๐๐,๐๐๐	๑,๐๐๐,๐๐๐	๑,๐๐๐,๐๐๐	๑,๐๐๐,๐๐๐	๑,๐๐๐,๐๐๐	ร้อยละของถนนหรือสายทางที่ได้รับ ซ่อมบำรุง แล้วเสร็จตามแผนงาน ประจำปีไม่น้อยกว่า ๘๐ ตามแผนงานประจำปี ไม่น้อยกว่า ๘๐	ประชาชนได้รับความ สะดวกและปลอดภัย ในการใช้เส้นทางสัญจร	อบจ.ลำปาง (กองช่าง)
๕๓	โครงการติดตั้งป้ายจราจร, เครื่องหมายจราจร บนผิวทาง, อุปกรณ์อำนวยความสะดวกจราจร ทางหลวงท้องถิ่น สายทาง ลป.ถ.๑-๐๐๗๐ บ้านอ่างวังแก้ว - บ้านปางสัก อำเภอวังเหนือ จังหวัดลำปาง	เพื่อป้องกันอุบัติเหตุให้กับประชาชน ในการใช้เส้นทางสัญจร	ติดตั้งป้ายจราจร, เครื่องหมายจราจรบนผิวทาง , อุปกรณ์อำนวยความสะดวกจราจร ตามจุดเสี่ยง และจุดอันตราย รายละเอียดตามแบบแปลนขององค์การบริหาร ส่วนจังหวัดลำปาง	๓๐๐,๐๐๐	๓๐๐,๐๐๐	๓๐๐,๐๐๐	๓๐๐,๐๐๐	๓๐๐,๐๐๐	ร้อยละของถนนหรือสายทางที่ได้รับ ซ่อมบำรุง แล้วเสร็จตามแผนงาน ประจำปีไม่น้อยกว่า ๘๐	ประชาชนได้รับความ สะดวกและปลอดภัย ในการใช้เส้นทางสัญจร	อบจ.ลำปาง (กองช่าง)

๔.ประเด็นยุทธศาสตร์ ยุทธศาสตร์ที่ ๔ "พัฒนาโครงสร้างพื้นฐานทรัพยากรธรรมชาติและสิ่งแวดล้อมแบบองค์รวม"(เป้าประสงค์ที่ ๔.๑/ร้อยละผลสำเร็จของโครงการด้านการคมนาคมขนส่ง หรือประเด็นปัญหาระดับพื้นที่ที่ถูกเลือกและนำมาแก้ไข)

๔.๑ กลยุทธ์ "ก่อสร้าง ปรับปรุง บำรุงรักษาถนน สะพาน สายทางอื่นๆและความปลอดภัยทางถนน"

แผนงาน ๓.๑ "อุตสาหกรรมและการโยธา"

ที่	โครงการ	วัตถุประสงค์	เป้าหมาย (ผลผลิตของโครงการ)	งบประมาณ (บาท)					ตัวชี้วัด (KPI)	ผลที่คาดว่าจะได้รับ	หน่วยงาน รับผิดชอบหลัก
				พ.ศ.๒๕๖๖	พ.ศ.๒๕๖๗	พ.ศ.๒๕๖๘	พ.ศ.๒๕๖๙	พ.ศ.๒๕๗๐			
๕๔	โครงการติดตั้งป้ายจราจร, เครื่องหมายจราจรบนผิวทาง, อุปกรณ์อำนวยความสะดวกจราจรทางหลวงท้องถิ่น สายทาง ลป.ถ.๑-๐๐๗๑ บ้านทุ่งเป้า - บ้านผาแดง อำเภอวังเหนือ จังหวัดลำปาง	เพื่อป้องกันอุบัติเหตุให้กับประชาชนในการใช้เส้นทางสัญจร	ติดตั้งป้ายจราจร, เครื่องหมายจราจรบนผิวทาง, อุปกรณ์อำนวยความสะดวกจราจร ตามจุดเสี่ยงและจุดอันตราย รายละเอียดตามแบบแปลนขององค์การบริหารส่วนจังหวัดลำปาง	๑,๐๐๐,๐๐๐	๑,๐๐๐,๐๐๐	๑,๐๐๐,๐๐๐	๑,๐๐๐,๐๐๐	๑,๐๐๐,๐๐๐	ร้อยละของถนนหรือสายทางที่ได้รับซ่อมบำรุง แล้วเสร็จตามแผนงานประจำปีไม่น้อยกว่า ๘๐	ประชาชนได้รับความสะดวกและปลอดภัยในการใช้เส้นทางสัญจร	อบจ.ลำปาง (กองช่าง)
๕๕	โครงการติดตั้งป้ายจราจร, เครื่องหมายจราจรบนผิวทาง, อุปกรณ์อำนวยความสะดวกจราจรทางหลวงท้องถิ่น สายทาง ลป.ถ.๑-๐๐๗๒ บ้านปากบ่อ - บ้านแม่ยาวใต้ อำเภองาว จังหวัดลำปาง	เพื่อป้องกันอุบัติเหตุให้กับประชาชนในการใช้เส้นทางสัญจร	ติดตั้งป้ายจราจร, เครื่องหมายจราจรบนผิวทาง, อุปกรณ์อำนวยความสะดวกจราจร ตามจุดเสี่ยงและจุดอันตราย รายละเอียดตามแบบแปลนขององค์การบริหารส่วนจังหวัดลำปาง	๑,๐๐๐,๐๐๐	๑,๐๐๐,๐๐๐	๑,๐๐๐,๐๐๐	๑,๐๐๐,๐๐๐	๑,๐๐๐,๐๐๐	ร้อยละของถนนหรือสายทางที่ได้รับซ่อมบำรุง แล้วเสร็จตามแผนงานประจำปีไม่น้อยกว่า ๘๐	ประชาชนได้รับความสะดวกและปลอดภัยในการใช้เส้นทางสัญจร	อบจ.ลำปาง (กองช่าง)
๕๖	โครงการติดตั้งป้ายจราจร, เครื่องหมายจราจรบนผิวทาง, อุปกรณ์อำนวยความสะดวกจราจร ทางหลวงท้องถิ่น สายทาง ลป.ถ.๑-๐๐๔๕ ตำบลเสริมซ้าย - ตำบลเสริมกลาง อำเภอเสริมงาม จังหวัดลำปาง	เพื่อป้องกันอุบัติเหตุให้กับประชาชนในการใช้เส้นทางสัญจร	ติดตั้งป้ายจราจร, เครื่องหมายจราจรบนผิวทาง, อุปกรณ์อำนวยความสะดวกจราจร ตามจุดเสี่ยงและจุดอันตราย รายละเอียดตามแบบแปลนขององค์การบริหารส่วนจังหวัดลำปาง	๒,๐๐๐,๐๐๐	๒,๐๐๐,๐๐๐	๒,๐๐๐,๐๐๐	๒,๐๐๐,๐๐๐	๒,๐๐๐,๐๐๐	ร้อยละของถนนหรือสายทางที่ได้รับซ่อมบำรุง แล้วเสร็จตามแผนงานประจำปีไม่น้อยกว่า ๘๐	ประชาชนได้รับความสะดวกและปลอดภัยในการใช้เส้นทางสัญจร	อบจ.ลำปาง (กองช่าง)
๕๗	โครงการติดตั้งป้ายจราจร, เครื่องหมายจราจรบนผิวทาง, อุปกรณ์อำนวยความสะดวกจราจร ทางหลวงท้องถิ่น สายทาง ลป.ถ.๑-๐๐๓๓ มหาวิทยาลัยธรรมศาสตร์ ศูนย์ลำปาง อำเภอห้างฉัตร จังหวัดลำปาง	เพื่อป้องกันอุบัติเหตุให้กับประชาชนในการใช้เส้นทางสัญจร	ติดตั้งป้ายจราจร, เครื่องหมายจราจรบนผิวทาง, อุปกรณ์อำนวยความสะดวกจราจร ตามจุดเสี่ยงและจุดอันตราย รายละเอียดตามแบบแปลนขององค์การบริหารส่วนจังหวัดลำปาง	๓,๐๐๐,๐๐๐	๓,๐๐๐,๐๐๐	๓,๐๐๐,๐๐๐	๓,๐๐๐,๐๐๐	๓,๐๐๐,๐๐๐	ร้อยละของถนนหรือสายทางที่ได้รับซ่อมบำรุง แล้วเสร็จตามแผนงานประจำปีไม่น้อยกว่า ๘๐	ประชาชนได้รับความสะดวกและปลอดภัยในการใช้เส้นทางสัญจร	อบจ.ลำปาง (กองช่าง)
๕๘	โครงการเสริมผิวจราจรแบบแอสฟัลต์คอนกรีต ทางหลวงท้องถิ่น สายทาง ลป.ถ. ๑-๐๐๓๔ บ้านห้างฉัตร - บ้านวอแก้ว ช่างบ้านป่าไคร้ หมู่ที่ ๑ ตำบลหนองหล่ม - บ้านแม่ยาว หมู่ที่ ๓ ตำบลห้างฉัตร อำเภอกำแพงแสน จังหวัดลำปาง	๑.เพื่อก่อสร้างถนนที่ได้มาตรฐาน ๒. เพื่อบรรเทาความเดือดร้อนของประชาชนในการใช้เส้นทางสัญจร	ขนาดผิวจราจรกว้าง ๘.๐๐ เมตร ยาว ๑,๓๕๐ เมตร ทน ๐.๐๕ เมตร พื้นที่ไม่น้อยกว่า ๑๐,๘๐๐ ตารางเมตร รายละเอียดตามแบบแปลนขององค์การบริหารส่วนจังหวัดลำปาง	๓,๙๙๐,๐๐๐	๓,๙๙๐,๐๐๐	๓,๙๙๐,๐๐๐	๓,๙๙๐,๐๐๐	๓,๙๙๐,๐๐๐	ร้อยละของถนนหรือสายทางที่สร้างหรือซ่อมสร้าง แล้วเสร็จตามแผนงานประจำปีไม่น้อยกว่า ๘๐	ประชาชนได้รับความสะดวกและปลอดภัยในการใช้เส้นทางสัญจร	อบจ.ลำปาง (กองช่าง)

๔.ประเด็นยุทธศาสตร์ ยุทธศาสตร์ที่ ๔ "พัฒนาโครงสร้างพื้นฐานทรัพยากรธรรมชาติและสิ่งแวดล้อมแบบองค์รวม"(เป้าประสงค์ที่ ๔.๑/ร้อยละผลสำเร็จของโครงการด้านการคมนาคมขนส่ง หรือประเด็นปัญหาระดับพื้นที่ที่ถูกเลือกและนำมาแก้ไข)

๔.๑ กลยุทธ์ "ก่อสร้าง ปรับปรุง บำรุงรักษาถนน สะพาน สายทางอื่นๆและความปลอดภัยทางถนน"

แผนงาน ๓.๑ "อุตสาหกรรมและการโยธา"

ที่	โครงการ	วัตถุประสงค์	เป้าหมาย (ผลผลิตของโครงการ)	งบประมาณ (บาท)					ตัวชี้วัด (KPI)	ผลที่คาดว่าจะได้รับ	หน่วยงาน รับผิดชอบหลัก
				พ.ศ.๒๕๖๖	พ.ศ.๒๕๖๗	พ.ศ.๒๕๖๘	พ.ศ.๒๕๖๙	พ.ศ.๒๕๗๐			
๕๙	โครงการซ่อมสร้างถนนลาดยางผิวจราจรแบบแอสฟัลต์คอนกรีต โดยวิธี Pavement In - Place Recycling ทางหลวงท้องถิ่น สายทาง ลป.ถ. ๑ - ๐๐๖๘ บ้านวังเหนือ - บ้านอ่างวังแก้ว ช่วงบ้านทุ่งเป่า หมู่ที่ ๔ - บ้านห้วยป่าสัก หมู่ที่ ๑ ตำบลวังเหนือ อำเภอวังเหนือ จังหวัดลำปาง	๑.เพื่อก่อสร้างถนนที่ได้มาตรฐาน ๒. เพื่อบรรเทาความเดือดร้อนของประชาชนในการใช้เส้นทางสัญจร	ขนาดผิวจราจรกว้าง ๕.๕๐ เมตร ยาว ๓,๕๐๐ เมตร หนา ๐.๐๕ เมตร พื้นที่ไม่น้อยกว่า ๑๙,๒๕๐ ตารางเมตร รายละเอียดตามแบบแปลนขององค์การบริหารส่วนจังหวัดลำปาง	๙,๙๐๐,๐๐๐	๙,๙๐๐,๐๐๐	๙,๙๐๐,๐๐๐	๙,๙๐๐,๐๐๐	๙,๙๐๐,๐๐๐	ร้อยละของถนนหรือสายทางที่สร้างหรือซ่อมสร้าง แล้วเสร็จตามแผนงานประจำปีไม่น้อยกว่า ๘๐	ประชาชนได้รับความสะดวกและปลอดภัยในการใช้เส้นทางสัญจร	อบจ.ลำปาง (กองช่าง)
๖๐	โครงการซ่อมสร้างถนนลาดยางผิวจราจรแบบแอสฟัลต์คอนกรีต ทางหลวงท้องถิ่น สายทาง ลป.ถ. ๑-๐๐๒๑ บ้านฮ่อม - บ้านสบเปาะ ช่วงบ้านสบเปาะ หมู่ที่ ๓ ตำบลแม่ทะ อำเภอแม่ทะ จังหวัดลำปาง	๑.เพื่อก่อสร้างถนนที่ได้มาตรฐาน ๒. เพื่อบรรเทาความเดือดร้อนของประชาชนในการใช้เส้นทางสัญจร	ขนาดผิวจราจรกว้าง ๕.๐๐ เมตร ยาว ๗๕๐ เมตร หนา ๐.๐๕ เมตร พื้นที่ไม่น้อยกว่า ๓,๗๕๐ ตารางเมตร รายละเอียดตามแบบแปลนขององค์การบริหารส่วนจังหวัดลำปาง	๑,๘๐๐,๐๐๐	๑,๘๐๐,๐๐๐	๑,๘๐๐,๐๐๐	๑,๘๐๐,๐๐๐	๑,๘๐๐,๐๐๐	ร้อยละของถนนหรือสายทางที่สร้างหรือซ่อมสร้าง แล้วเสร็จตามแผนงานประจำปีไม่น้อยกว่า ๘๐	ประชาชนได้รับความสะดวกและปลอดภัยในการใช้เส้นทางสัญจร	อบจ.ลำปาง (กองช่าง)
๖๑	โครงการซ่อมสร้างถนนลาดยางผิวจราจรแบบแอสฟัลต์คอนกรีต ทางหลวงท้องถิ่น สายทาง ลป.ถ. ๑-๐๐๕๖ บ้านแม่พริกกลุ่ม - บ้านแม่เชียงรายกลุ่ม ช่วงบ้านแม่พริก หมู่ที่ ๑ - บ้านแม่เชียงรายกลุ่ม หมู่ที่ ๓ ตำบลแม่พริก อำเภอแม่พริก จังหวัดลำปาง	๑.เพื่อก่อสร้างถนนที่ได้มาตรฐาน ๒. เพื่อบรรเทาความเดือดร้อนของประชาชนในการใช้เส้นทางสัญจร	ขนาดผิวจราจรกว้าง ๖.๐๐ เมตร ยาว ๑,๒๓๐ เมตร หนา ๐.๐๕ เมตร พื้นที่ไม่น้อยกว่า ๗,๓๘๐ ตารางเมตร รายละเอียดตามแบบแปลนขององค์การบริหารส่วนจังหวัดลำปาง	๖,๐๐๐,๐๐๐	๖,๐๐๐,๐๐๐	๖,๐๐๐,๐๐๐	๖,๐๐๐,๐๐๐	๖,๐๐๐,๐๐๐	ร้อยละของถนนหรือสายทางที่สร้างหรือซ่อมสร้าง แล้วเสร็จตามแผนงานประจำปีไม่น้อยกว่า ๘๐	ประชาชนได้รับความสะดวกและปลอดภัยในการใช้เส้นทางสัญจร	อบจ.ลำปาง (กองช่าง)
๖๒	โครงการซ่อมสร้างถนนลาดยางผิวจราจรแบบแอสฟัลต์คอนกรีต โดยวิธี Pavement In-Place Recycling ทางหลวงท้องถิ่น สายทาง ลป.ถ. ๑-๐๐๕๔ ทางหลวงหมายเลข ๑ - บ้านน้ำดิบ ช่วงทางหลวงแผ่นดินหมายเลข ๑ อำเภอแม่พริก - บ้านน้ำดิบ หมู่ที่ ๓ ตำบลแม่ทะ อำเภอแม่พริก จังหวัดลำปาง	๑.เพื่อก่อสร้างถนนที่ได้มาตรฐาน ๒. เพื่อบรรเทาความเดือดร้อนของประชาชนในการใช้เส้นทางสัญจร	ขนาดผิวจราจรกว้าง ๖.๐๐ เมตร ยาว ๓,๒๐๐ เมตร หนา ๐.๐๕ เมตร พื้นที่ไม่น้อยกว่า ๑๙,๒๐๐ ตารางเมตร รายละเอียดตามแบบแปลนขององค์การบริหารส่วนจังหวัดลำปาง	๙,๙๘๐,๐๐๐	๙,๙๘๐,๐๐๐	๙,๙๘๐,๐๐๐	๙,๙๘๐,๐๐๐	๙,๙๘๐,๐๐๐	ร้อยละของถนนหรือสายทางที่สร้างหรือซ่อมสร้าง แล้วเสร็จตามแผนงานประจำปีไม่น้อยกว่า ๘๐	ประชาชนได้รับความสะดวกและปลอดภัยในการใช้เส้นทางสัญจร	อบจ.ลำปาง (กองช่าง)
๖๓	โครงการซ่อมสร้างถนนลาดยางผิวจราจรแบบแอสฟัลต์คอนกรีต โดยวิธี Pavement In-Place Recycling ทางหลวงท้องถิ่น สายทาง ลป.ถ. ๑-๐๐๑๓ บ้านใหม่รัตนโกสินทร์ - บ้านวังตม ช่วงบ้านทาน หมู่ที่ ๔ - บ้านวังตม หมู่ที่ ๕ ตำบลจางเหนือ อำเภอแม่เมาะ จังหวัดลำปาง	๑.เพื่อก่อสร้างถนนที่ได้มาตรฐาน ๒. เพื่อบรรเทาความเดือดร้อนของประชาชนในการใช้เส้นทางสัญจร	ช่วงที่ ๑ ขนาดผิวจราจรกว้าง ๘.๐๐ เมตร ยาว ๒,๘๐๐ เมตร หนา ๐.๐๕ เมตร พื้นที่ไม่น้อยกว่า ๒๒,๔๐๐ ตารางเมตร ช่วงที่ ๒ ขนาดผิวจราจรกว้าง ๕.๐๐ เมตร ยาว ๒๐๐ เมตร หนา ๐.๐๕ เมตร พื้นที่ไม่น้อยกว่า ๑,๐๐๐ ตารางเมตรรายละเอียดตามแบบแปลนขององค์การบริหารส่วนจังหวัดลำปาง	๑,๐๐๐,๐๐๐	๑,๐๐๐,๐๐๐	๑,๐๐๐,๐๐๐	๑,๐๐๐,๐๐๐	๑,๐๐๐,๐๐๐	ร้อยละของถนนหรือสายทางที่สร้างหรือซ่อมสร้าง แล้วเสร็จตามแผนงานประจำปีไม่น้อยกว่า ๘๐	ประชาชนได้รับความสะดวกและปลอดภัยในการใช้เส้นทางสัญจร	อบจ.ลำปาง (กองช่าง)

๒. บัญชีโครงการพัฒนา

รายละเอียดโครงการพัฒนา
แผนพัฒนาองค์การบริหารส่วนจังหวัดลำปาง (พ.ศ.๒๕๖๖-๒๕๗๐)

ก.ยุทธศาสตร์จังหวัดลำปาง "ยุทธศาสตร์ที่ ๑ การท่องเที่ยวเพื่อเรียนรู้และสร้างสรรค์ "

ข.ยุทธศาสตร์การพัฒนาขององค์กรปกครองส่วนท้องถิ่นจังหวัดลำปาง ยุทธศาสตร์ที่ ๑๔ "ด้านการพัฒนาโครงสร้างพื้นฐาน"

๔.ประเด็นยุทธศาสตร์ ยุทธศาสตร์ที่ ๔ "พัฒนาโครงสร้างพื้นฐานทรัพยากรธรรมชาติและสิ่งแวดล้อมแบบองค์รวม"(เป้าประสงค์ที่ ๔.๑/ร้อยละผลสำเร็จของโครงการด้านการคมนาคมขนส่ง หรือประเด็นปัญหาระดับพื้นที่ที่ถูกเลือกและนำมาแก้ไข)

๔.๑ กลยุทธ์ "ก่อสร้าง ปรับปรุง บำรุงรักษาถนน สะพาน สายทางอื่นๆและความปลอดภัยทางถนน"

แผนงาน ๓.๑ "อุตสาหกรรมและการโยธา"

ที่	โครงการ	วัตถุประสงค์	เป้าหมาย (ผลผลิตของโครงการ)	งบประมาณ (บาท)					ตัวชี้วัด (KPI)	ผลที่คาดว่าจะได้รับ	หน่วยงาน รับผิดชอบหลัก
				พ.ศ.๒๕๖๖	พ.ศ.๒๕๖๗	พ.ศ.๒๕๖๘	พ.ศ.๒๕๖๙	พ.ศ.๒๕๗๐			
๖๔	โครงการก่อสร้างถนน คสล. ทางหลวงท้องถิ่น สายทาง ลป.ถ.๑-๐๐๐๘ บ้านเข้าซ้อน - อ่างเก็บน้ำแม่เหิน ช่วงบ้านมะกอก หมู่ที่ ๔ - บ้านแม่ฮวก หมู่ที่ ๓ ตำบลไหล่หิน อำเภอเกาะคา จังหวัดลำปาง	๑.เพื่อก่อสร้างถนนที่ได้มาตรฐาน ๒. เพื่อบรรเทาความเดือดร้อน ของประชาชนในการใช้เส้นทาง สัญจร	ขนาดผิวจราจรกว้าง ๕.๐๐ เมตร ยาว ๓,๔๕๐ เมตร หนา ๐.๑๕ เมตร พื้นที่ไม่น้อยกว่า ๑๗,๒๕๐ ตารางเมตร รายละเอียดตามแบบแปลนขององค์การบริหาร ส่วนจังหวัดลำปาง	๙,๙๐๐,๐๐๐	๙,๙๐๐,๐๐๐	๙,๙๐๐,๐๐๐	๙,๙๐๐,๐๐๐	๙,๙๐๐,๐๐๐	ร้อยละของถนนหรือสายทางที่สร้าง หรือซ่อมสร้าง แล้วเสร็จตามแผนงาน ประจำปีไม่น้อยกว่า ๘๐	ประชาชนได้รับความสะดวก และปลอดภัยในการใช้ เส้นทางสัญจร	อบจ.ลำปาง (กองช่าง)
๖๕	โครงการก่อสร้างถนน คสล. ทางหลวงท้องถิ่น สายทาง ลป.ถ.๑-๐๐๔๕ ตำบลเสริมซ้าย - ตำบลเสริมกลาง ช่วงบ้านนาไม้ หมู่ที่ ๔ ตำบลเสริมซ้าย - บ้านเหล่ายาว หมู่ที่ ๔ ตำบลเสริมกลาง อำเภอเสริมงาม จังหวัดลำปาง	๑.เพื่อก่อสร้างถนนที่ได้มาตรฐาน ๒. เพื่อบรรเทาความเดือดร้อน ของประชาชนในการใช้เส้นทาง สัญจร	ช่วงที่ ๑ ขนาดผิวจราจรกว้าง ๕.๕๐ เมตร ยาว ๒๐๐ เมตร หนา ๐.๑๕ เมตร พื้นที่ไม่น้อยกว่า ๑,๑๐๐ ตารางเมตร ช่วงที่ ๒ ขนาดผิวจราจรกว้าง ๖.๐๐ เมตร ยาว ๒,๒๐๐ เมตร หนา ๐.๑๕ เมตร พื้นที่ไม่น้อยกว่า ๑๓,๒๐๐ ตารางเมตร รายละเอียดตามแบบแปลนขององค์การบริหาร ส่วนจังหวัดลำปาง	๙,๙๘๐,๐๐๐	๙,๙๘๐,๐๐๐	๙,๙๘๐,๐๐๐	๙,๙๘๐,๐๐๐	๙,๙๘๐,๐๐๐	ร้อยละของถนนหรือสายทางที่สร้าง หรือซ่อมสร้าง แล้วเสร็จตามแผนงาน ประจำปีไม่น้อยกว่า ๘๐	ประชาชนได้รับความสะดวก และปลอดภัยในการใช้ เส้นทางสัญจร	อบจ.ลำปาง (กองช่าง)
๖๖	โครงการก่อสร้างถนน คสล. ทางหลวงท้องถิ่น สายทาง ลป.ถ.๑-๐๐๓๔ บ้านห้างฉัตร-บ้านวอแก้ว ช่วงบ้านแม่ฮาว หมู่ที่ ๓ ตำบลห้างฉัตร อำเภอห้างฉัตร จังหวัดลำปาง	๑.เพื่อก่อสร้างถนนที่ได้มาตรฐาน ๒. เพื่อบรรเทาความเดือดร้อน ของประชาชนในการใช้เส้นทาง สัญจร	ขนาดผิวจราจรกว้าง ๘.๐๐ เมตร ยาว ๖๘๕.๐๐ เมตร หนา ๐.๑๕ เมตร พื้นที่ไม่น้อยกว่า ๕,๘๘๐ ตารางเมตร รายละเอียดตามแบบแปลนขององค์การบริหาร ส่วนจังหวัดลำปาง	๓,๐๐๐,๐๐๐	๓,๐๐๐,๐๐๐	๓,๐๐๐,๐๐๐	๓,๐๐๐,๐๐๐	๓,๐๐๐,๐๐๐	ร้อยละของถนนหรือสายทางที่สร้าง หรือซ่อมสร้าง แล้วเสร็จตามแผนงาน ประจำปีไม่น้อยกว่า ๘๐	ประชาชนได้รับความสะดวก และปลอดภัยในการใช้ เส้นทางสัญจร	อบจ.ลำปาง (กองช่าง)

๔.ประเด็นยุทธศาสตร์ ยุทธศาสตร์ที่ ๔ "พัฒนาโครงสร้างพื้นฐานทรัพยากรธรรมชาติและสิ่งแวดล้อมแบบองค์รวม"(เป้าประสงค์ที่ ๔.๑/ร้อยละผลสำเร็จของโครงการด้านการคมนาคมขนส่ง หรือประเด็นปัญหาระดับพื้นที่ที่ถูกเลือกและนำมาแก้ไข)

๔.๑ กลยุทธ์ "ก่อสร้าง ปรับปรุง บำรุงรักษาถนน สะพาน สายทางอื่นๆและความปลอดภัยทางถนน"

แผนงาน ๓.๑ "อุตสาหกรรมและการโยธา"

ที่	โครงการ	วัตถุประสงค์	เป้าหมาย (ผลผลิตของโครงการ)	งบประมาณ (บาท)					ตัวชี้วัด (KPI)	ผลที่คาดว่าจะ ได้รับ	หน่วยงาน รับผิดชอบหลัก
				พ.ศ.๒๕๖๖	พ.ศ.๒๕๖๗	พ.ศ.๒๕๖๘	พ.ศ.๒๕๖๙	พ.ศ.๒๕๗๐			
๖๗	โครงการก่อสร้างถนน คสล. ทางหลวงท้องถิ่น สายทาง ลป.ถ ๑-๐๐๐๖ บ้านเกาะคา - บ้านแม่ฮาม ช่วงบ้านแม่ฮาม หมู่ที่ ๗ ตำบลเกาะคา อำเภอเกาะคา จังหวัดลำปาง	๑.เพื่อก่อสร้างถนนที่ได้มาตรฐาน ๒. เพื่อบรรเทาความเดือดร้อน ของประชาชนในการใช้เส้นทาง สัญจร	ขนาดผิวจราจรกว้าง ๕.๕๐ เมตร ยาว ๓,๒๐๐ เมตร หนา ๐.๑๕ เมตร พื้นที่ไม่น้อยกว่า ๑๗,๖๐๐ ตารางเมตร รายละเอียดตามแบบแปลนขององค์การบริหาร ส่วนจังหวัดลำปาง	๑๐,๐๐๐,๐๐๐	๑๐,๐๐๐,๐๐๐	๑๐,๐๐๐,๐๐๐	๑๐,๐๐๐,๐๐๐	๑๐,๐๐๐,๐๐๐	ร้อยละของถนนหรือสายทางที่สร้าง หรือซ่อมสร้าง แล้วเสร็จตามแผนงาน ประจำปีไม่น้อยกว่า ๘๐	ประชาชนได้รับความสะดวก และปลอดภัยในการใช้ เส้นทางสัญจร	อบจ.ลำปาง (กองช่าง)
๖๘	โครงการก่อสร้างถนน คสล. ทางหลวงท้องถิ่น สายทาง ลป.ถ. ๑-๐๐๒๙ บ้านจำค่า - บ้านวังยม ช่วงบ้านจำค่า หมู่ที่ ๒ ตำบลบ้านเสด็จ - บ้านวังยม หมู่ที่ ๑๐ ตำบลบ้านแลง อำเภอเมืองลำปาง จังหวัดลำปาง	๑.เพื่อก่อสร้างถนนที่ได้มาตรฐาน ๒. เพื่อบรรเทาความเดือดร้อน ของประชาชนในการใช้เส้นทาง สัญจร	ขนาดผิวจราจรกว้าง ๕.๕๐ เมตร ยาว ๑,๕๒๐ เมตร หนา ๐.๑๕ เมตร พื้นที่ไม่น้อยกว่า ๘,๓๖๐ ตารางเมตร รายละเอียดตามแบบแปลนขององค์การบริหาร ส่วนจังหวัดลำปาง	๕,๓๐๐,๐๐๐	๕,๓๐๐,๐๐๐	๕,๓๐๐,๐๐๐	๕,๓๐๐,๐๐๐	๕,๓๐๐,๐๐๐	ร้อยละของถนนหรือสายทางที่สร้าง หรือซ่อมสร้าง แล้วเสร็จตามแผนงาน ประจำปีไม่น้อยกว่า ๘๐	ประชาชนได้รับความสะดวก และปลอดภัยในการใช้ เส้นทางสัญจร	อบจ.ลำปาง (กองช่าง)
๖๙	โครงการก่อสร้างถนน คสล. ทางหลวงท้องถิ่น สายทาง ลป.ถ. ๑-๐๐๗๐ บ้านอ่างวังแก้ว - บ้านปางลึก ช่วงบ้านนาบ้านไร่ หมู่ที่ ๑ ตำบลวังแก้ว อำเภอวังเหนือ จังหวัดลำปาง	๑.เพื่อก่อสร้างถนนที่ได้มาตรฐาน ๒. เพื่อบรรเทาความเดือดร้อน ของประชาชนในการใช้เส้นทาง สัญจร	ขนาดผิวจราจรกว้าง ๖.๐๐ เมตร ยาว ๒,๗๐๐ เมตร หนา ๐.๑๕ เมตร พื้นที่ไม่น้อยกว่า ๑๖,๒๐๐ ตารางเมตร รายละเอียดตามแบบแปลนขององค์การบริหาร ส่วนจังหวัดลำปาง	๙,๙๘๐,๐๐๐	๙,๙๘๐,๐๐๐	๙,๙๘๐,๐๐๐	๙,๙๘๐,๐๐๐	๙,๙๘๐,๐๐๐	ร้อยละของถนนหรือสายทางที่สร้าง หรือซ่อมสร้าง แล้วเสร็จตามแผนงาน ประจำปีไม่น้อยกว่า ๘๐	ประชาชนได้รับความสะดวก และปลอดภัยในการใช้ เส้นทางสัญจร	อบจ.ลำปาง (กองช่าง)
๗๐	โครงการก่อสร้างถนน คสล. ทางหลวงท้องถิ่น สายทาง ลป.ถ. ๑-๐๐๕๐ บ้านดอนทราย - บ้านแม่แก้ว ช่วงบ้านนาบ้านไร่ หมู่ที่ ๕ ตำบลแม่ออด อำเภอเถิน จังหวัดลำปาง	๑.เพื่อก่อสร้างถนนที่ได้มาตรฐาน ๒. เพื่อบรรเทาความเดือดร้อน ของประชาชนในการใช้เส้นทาง สัญจร	ขนาดผิวจราจรกว้าง ๖.๐๐ เมตร ยาว ๑,๓๐๐ เมตร หนา ๐.๑๕ เมตร พื้นที่ไม่น้อยกว่า ๗,๘๐๐ ตารางเมตร รายละเอียดตามแบบแปลนขององค์การบริหาร ส่วนจังหวัดลำปาง	๕,๐๐๐,๐๐๐	๕,๐๐๐,๐๐๐	๕,๐๐๐,๐๐๐	๕,๐๐๐,๐๐๐	๕,๐๐๐,๐๐๐	ร้อยละของถนนหรือสายทางที่สร้าง หรือซ่อมสร้าง แล้วเสร็จตามแผนงาน ประจำปีไม่น้อยกว่า ๘๐	ประชาชนได้รับความสะดวก และปลอดภัยในการใช้ เส้นทางสัญจร	อบจ.ลำปาง (กองช่าง)
๗๑	โครงการก่อสร้างถนน คสล. ทางหลวงท้องถิ่น สายทาง ลป.ถ. ๑-๐๐๗๒ บ้านปากบ่อ - บ้านแม่แก้วใต้ ช่วงบ้านปากบ่อ หมู่ที่ ๖ - บ้านแม่แก้วใต้ หมู่ที่ ๗ ตำบลบ้านร้อง อำเภองาว จังหวัดลำปาง	๑.เพื่อก่อสร้างถนนที่ได้มาตรฐาน ๒. เพื่อบรรเทาความเดือดร้อน ของประชาชนในการใช้เส้นทาง สัญจร	ขนาดผิวจราจรกว้าง ๕.๐๐ เมตร ยาว ๓,๐๐๐ เมตร หนา ๐.๑๕ เมตร พื้นที่ไม่น้อยกว่า ๑๕,๐๐๐ ตารางเมตร รายละเอียดตามแบบแปลนขององค์การบริหาร ส่วนจังหวัดลำปาง	๙,๘๐๐,๐๐๐	๙,๘๐๐,๐๐๐	๙,๘๐๐,๐๐๐	๙,๘๐๐,๐๐๐	๙,๘๐๐,๐๐๐	ร้อยละของถนนหรือสายทางที่สร้าง หรือซ่อมสร้าง แล้วเสร็จตามแผนงาน ประจำปีไม่น้อยกว่า ๘๐	ประชาชนได้รับความสะดวก และปลอดภัยในการใช้ เส้นทางสัญจร	อบจ.ลำปาง (กองช่าง)

๔.ประเด็นยุทธศาสตร์ ยุทธศาสตร์ที่ ๔ "พัฒนาโครงสร้างพื้นฐานทรัพยากรธรรมชาติและสิ่งแวดล้อมแบบองค์รวม"(เป้าประสงค์ที่ ๔.๑/ร้อยละผลสำเร็จของโครงการด้านการคมนาคมขนส่ง หรือประเด็นปัญหาระดับพื้นที่ที่ถูกเลือกและนำมาแก้ไข)

๔.๑ กลยุทธ์ "ก่อสร้าง ปรับปรุง บำรุงรักษาถนน สะพาน สายทางอื่นๆและความปลอดภัยทางถนน"

แผนงาน ๓.๑ "อุตสาหกรรมและการโยธา"

ที่	โครงการ	วัตถุประสงค์	เป้าหมาย (ผลผลิตของโครงการ)	งบประมาณ (บาท)					ตัวชี้วัด (KPI)	ผลที่คาดว่าจะ ได้รับ	หน่วยงาน รับผิดชอบหลัก
				พ.ศ.๒๕๖๖	พ.ศ.๒๕๖๗	พ.ศ.๒๕๖๘	พ.ศ.๒๕๖๙	พ.ศ.๒๕๗๐			
๗๒	โครงการก่อสร้างสะพานคอนกรีตเสริมเหล็ก พร้อมงานเชิงลาดคอสะพาน ทางหลวงท้องถิ่น สายทาง สป.ถ. ๑-๐๐๓๒ บ้านหัวทุ่ง-บ้านทุ่งมันใต้ ช่วงบ้านแค หมู่ที่ ๑ ตำบลบ้านเป้า อำเภอเมืองลำปาง จังหวัดลำปาง	๑.เพื่อก่อสร้างถนนที่ได้มาตรฐาน ๒. เพื่อบรรเทาความเดือดร้อน ของประชาชนในการใช้เส้นทาง สัญจร	ขนาดความกว้าง ๗.๐๐ เมตร ยาว ๖๐.๐๐ เมตร พร้อมงานเชิงลาดคอสะพาน รายละเอียดตามแบบแปลนขององค์การบริหาร ส่วนจังหวัดลำปาง	๔,๒๐๐,๐๐๐	๔,๒๐๐,๐๐๐	๔,๒๐๐,๐๐๐	๔,๒๐๐,๐๐๐	๔,๒๐๐,๐๐๐	ร้อยละของถนนหรือสายทางที่สร้าง หรือซ่อมสร้าง แล้วเสร็จตามแผนงาน ประจำปีไม่น้อยกว่า ๘๐	ประชาชนได้รับความ สะดวกและปลอดภัย ในการใช้เส้นทางสัญจร	อบจ.ลำปาง (กองช่าง)
๗๓	โครงการก่อสร้างสะพานคอนกรีตเสริมเหล็ก พร้อมงานเชิงลาดคอสะพาน ทางหลวงท้องถิ่น สายทาง สป.ถ. ๑-๐๐๒๓ บ้านท่าข้าว - บ้านห้วยไร่ ช่วงบ้านทุ่งหนองขาม หมู่ที่ ๖ ตำบลหนองห่ม อำเภอห้างฉัตร จังหวัดลำปาง	๑.เพื่อก่อสร้างถนนที่ได้มาตรฐาน ๒. เพื่อบรรเทาความเดือดร้อน ของประชาชนในการใช้เส้นทาง สัญจร	ขนาดความกว้าง ๗.๐๐ เมตร ยาว ๖๐.๐๐ เมตร พร้อมงานเชิงลาดคอสะพาน รายละเอียดตามแบบแปลนขององค์การบริหาร ส่วนจังหวัดลำปาง	๔,๒๐๐,๐๐๐	๔,๒๐๐,๐๐๐	๔,๒๐๐,๐๐๐	๔,๒๐๐,๐๐๐	๔,๒๐๐,๐๐๐	ร้อยละของถนนหรือสายทางที่สร้าง หรือซ่อมสร้าง แล้วเสร็จตามแผนงาน ประจำปีไม่น้อยกว่า ๘๐	ประชาชนได้รับความ สะดวกและปลอดภัย ในการใช้เส้นทางสัญจร	อบจ.ลำปาง (กองช่าง)
๗๔	โครงการก่อสร้างถนนคอนกรีตเสริมเหล็ก พร้อมอาคารป้องกัน ลาดไหล่ทาง ทางหลวงท้องถิ่น สายทาง สป.ถ. ๑ - ๐๐๗๑ บ้านทุ่งเป้า - บ้านผาแดง ช่วงบ้านทุ่งเป้า หมู่ที่ ๔ ตำบลวังเหนือ อำเภอวังเหนือ จังหวัดลำปาง	๑.เพื่อก่อสร้างถนนที่ได้มาตรฐาน ๒. เพื่อบรรเทาความเดือดร้อน ของประชาชนในการใช้เส้นทาง สัญจร	ขนาดผิวจราจรกว้าง ๖.๐๐ - ๓๐.๐๐ เมตร ยาว ๑๔๖.๐๐ เมตร หนา ๐.๑๕ เมตร พื้นที่ไม่น้อยกว่า ๑,๓๗๐ ตารางเมตร พร้อมอาคารป้องกันลาดไหล่ทาง ชนิดหินเรียงบรรจุกล่องลาดเหล็ก รายละเอียดตามแบบแปลนขององค์การบริหาร ส่วนจังหวัดลำปาง	๒,๐๐๐,๐๐๐	๒,๐๐๐,๐๐๐	๒,๐๐๐,๐๐๐	๒,๐๐๐,๐๐๐	๒,๐๐๐,๐๐๐	ร้อยละของถนนหรือสายทางที่สร้าง หรือซ่อมสร้าง แล้วเสร็จตามแผนงาน ประจำปีไม่น้อยกว่า ๘๐	ประชาชนได้รับความ สะดวกและปลอดภัย ในการใช้เส้นทางสัญจร	อบจ.ลำปาง (กองช่าง)
๗๕	โครงการก่อสร้างสะพานคอนกรีตเสริมเหล็ก พร้อมงานเชิงลาด คอสะพาน ทางหลวงท้องถิ่น สายทาง สป.ถ. ๑-๐๐๒๒ บ้านแม่ลู่-บ้านสามขา ช่วงบ้านผาแมว หมู่ที่ ๘ ตำบลหัวเสือ อำเภอแม่ทะ จังหวัดลำปาง	๑.เพื่อก่อสร้างถนนที่ได้มาตรฐาน ๒. เพื่อบรรเทาความเดือดร้อน ของประชาชนในการใช้เส้นทาง สัญจร	ขนาดความกว้าง ๕.๐๐ เมตร ยาว ๕๐.๐๐ เมตร พร้อมงานเชิงลาดคอสะพาน รายละเอียดตามแบบแปลนขององค์การบริหาร ส่วนจังหวัดลำปาง	๔,๗๐๐,๐๐๐	๔,๗๐๐,๐๐๐	๔,๗๐๐,๐๐๐	๔,๗๐๐,๐๐๐	๔,๗๐๐,๐๐๐	ร้อยละของถนนหรือสายทางที่สร้าง หรือซ่อมสร้าง แล้วเสร็จตามแผนงาน ประจำปีไม่น้อยกว่า ๘๐	ประชาชนได้รับความ สะดวกและปลอดภัย ในการใช้เส้นทางสัญจร	อบจ.ลำปาง (กองช่าง)
๗๖	โครงการก่อสร้างถนนคอนกรีตเสริมเหล็ก ทางหลวงท้องถิ่น สายทาง สป.ถ. ๑-๐๐๒๓ บ้านท่าข้าว - บ้านห้วยไร่ ช่วงบ้านหนองห่ม หมู่ที่ ๕ - บ้านหนองขาม หมู่ที่ ๖ ตำบลหนองห่ม อำเภอห้างฉัตร จังหวัดลำปาง	๑.เพื่อก่อสร้างถนนที่ได้มาตรฐาน ๒. เพื่อบรรเทาความเดือดร้อน ของประชาชนในการใช้เส้นทาง สัญจร	ขนาดผิวจราจรกว้าง ๖.๐๐ เมตร ยาว ๑,๒๐๐ เมตร หนา ๐.๑๕ เมตร พื้นที่ไม่น้อยกว่า ๗,๒๐๐ ตารางเมตร รายละเอียดตามแบบแปลนขององค์การบริหาร ส่วนจังหวัดลำปาง	๔,๒๐๐,๐๐๐	๔,๒๐๐,๐๐๐	๔,๒๐๐,๐๐๐	๔,๒๐๐,๐๐๐	๔,๒๐๐,๐๐๐	ร้อยละของถนนหรือสายทางที่สร้าง หรือซ่อมสร้าง แล้วเสร็จตามแผนงาน ประจำปีไม่น้อยกว่า ๘๐	ประชาชนได้รับความ สะดวกและปลอดภัย ในการใช้เส้นทางสัญจร	อบจ.ลำปาง (กองช่าง)

๔.ประเด็นยุทธศาสตร์ ยุทธศาสตร์ที่ ๔ "พัฒนาโครงสร้างพื้นฐานทรัพยากรธรรมชาติและสิ่งแวดล้อมแบบองค์รวม"(เป้าประสงค์ที่ ๔.๑/ร้อยละผลสำเร็จของโครงการด้านการคมนาคมขนส่ง หรือประเด็นปัญหาระดับพื้นที่ที่ถูกเลือกและนำมาแก้ไข)

๔.๑ กลยุทธ์ "ก่อสร้าง ปรับปรุง บำรุงรักษาถนน สะพาน สายทางอื่นๆและความปลอดภัยทางถนน"

แผนงาน ๓.๑ "อุตสาหกรรมและการโยธา"

ที่	โครงการ	วัตถุประสงค์	เป้าหมาย (ผลผลิตของโครงการ)	งบประมาณ (บาท)					ตัวชี้วัด (KPI)	ผลที่คาดว่าจะ ได้รับ	หน่วยงาน รับผิดชอบหลัก
				พ.ศ.๒๕๖๖	พ.ศ.๒๕๖๗	พ.ศ.๒๕๖๘	พ.ศ.๒๕๖๙	พ.ศ.๒๕๗๐			
๗๗	โครงการก่อสร้างถนนคอนกรีตเสริมเหล็ก ทางหลวงท้องถิ่น สายทาง ลป.ถ ๑-๐๐๐๘ บ้านเข้าซ้อน - อ่างเก็บน้ำแม่เหิน ช่วงบ้านมะกอก หมู่ที่ ๔ - อ่างเก็บน้ำแม่เหิน ตำบลไหล่หิน อำเภอกะลา จังหวัดลำปาง	๑.เพื่อก่อสร้างถนนที่ได้มาตรฐาน ๒. เพื่อบรรเทาความเดือดร้อนของประชาชนในการใช้เส้นทางสัญจร	ขนาดผิวจราจรกว้าง ๕.๐๐ เมตร ยาว ๑,๘๐๐ เมตร ทน ๐.๑๕ เมตร พื้นที่ไม่น้อยกว่า ๙,๐๐๐ ตารางเมตร รายละเอียดตามแบบแปลนขององค์การบริหารส่วนจังหวัดลำปาง	๕,๓๖๐,๐๐๐	๕,๓๖๐,๐๐๐	๕,๓๖๐,๐๐๐	๕,๓๖๐,๐๐๐	๕,๓๖๐,๐๐๐	ร้อยละของถนนหรือสายทางที่สร้างหรือซ่อมสร้าง แล้วเสร็จตามแผนงานประจำปีไม่น้อยกว่า ๘๐	ประชาชนได้รับความสะดวกและปลอดภัยในการใช้เส้นทางสัญจร	อบจ.ลำปาง (กองช่าง)
๗๘	Fsdikก่อสร้างถนนคอนกรีตเสริมเหล็ก พร้อมอาคารป้องกันลาดไหล่ทางหลวงท้องถิ่น สายทาง ลป.ถ. ๑-๐๐๗๓ บ้านดอนแก้ว - บ้านทุ่งงามพัฒนา ช่วงบ้านดอนแก้ว หมู่ที่ ๖ - บ้านทุ่งงามพัฒนา หมู่ที่ ๑๑ ตำบลทุ่งงาม อำเภอสว่างงาม จังหวัดลำปาง	๑.เพื่อก่อสร้างถนนที่ได้มาตรฐาน ๒. เพื่อบรรเทาความเดือดร้อนของประชาชนในการใช้เส้นทางสัญจร	ขนาดผิวจราจรกว้าง ๖.๐๐ เมตร ยาว ๗๐๐ เมตร ทน ๐.๐๕ เมตร พื้นที่ไม่น้อยกว่า ๗,๓๘๐ ตารางเมตร พร้อมอาคารป้องกันลาดไหล่ทางชนิดหินเรียงบรรจุกล่องลาดเหล็ก ขนาดความยาว ๗๐๐ เมตร ลึก ๒.๕๐ เมตร รายละเอียดตามแบบแปลนขององค์การบริหารส่วนจังหวัดลำปาง	๙,๕๐๐,๐๐๐	๙,๕๐๐,๐๐๐	๙,๕๐๐,๐๐๐	๙,๕๐๐,๐๐๐	๙,๕๐๐,๐๐๐	ร้อยละของถนนหรือสายทางที่สร้างหรือซ่อมสร้าง แล้วเสร็จตามแผนงานประจำปีไม่น้อยกว่า ๘๐	ประชาชนได้รับความสะดวกและปลอดภัยในการใช้เส้นทางสัญจร	อบจ.ลำปาง (กองช่าง)
๗๙	โครงการก่อสร้างถนนคอนกรีตเสริมเหล็ก พร้อมอาคารป้องกันลาดไหล่ทางหลวงท้องถิ่นสายทาง ลป.ถ. ๑-๐๐๗๔ บ้านสบเสริม - บ้านนาบอน ช่วงบ้านสบเสริม หมู่ที่ ๙ ตำบลเสริมกลาง - บ้านนาบอน หมู่ที่ ๒ ตำบลทุ่งงาม อำเภอสว่างงาม จังหวัดลำปาง	๑.เพื่อก่อสร้างถนนที่ได้มาตรฐาน ๒. เพื่อบรรเทาความเดือดร้อนของประชาชนในการใช้เส้นทางสัญจร	ขนาดผิวจราจรกว้าง ๖.๐๐ เมตร ยาว ๗๐๐ เมตร ทน ๐.๐๕ เมตรพื้นที่ไม่น้อยกว่า ๗,๓๘๐ ตารางเมตร พร้อมอาคารป้องกันลาดไหล่ทางชนิดหินเรียงบรรจุกล่องลาดเหล็ก ขนาดความยาว ๗๐๐ เมตร ลึก ๒.๕๐ เมตร รายละเอียดตามแบบแปลนขององค์การบริหารส่วนจังหวัดลำปาง	๙,๕๐๐,๐๐๐	๙,๕๐๐,๐๐๐	๙,๕๐๐,๐๐๐	๙,๕๐๐,๐๐๐	๙,๕๐๐,๐๐๐	ร้อยละของถนนหรือสายทางที่สร้างหรือซ่อมสร้าง แล้วเสร็จตามแผนงานประจำปีไม่น้อยกว่า ๘๐	ประชาชนได้รับความสะดวกและปลอดภัยในการใช้เส้นทางสัญจร	อบจ.ลำปาง (กองช่าง)

๒. บัญชีโครงการพัฒนา

รายละเอียดโครงการพัฒนา

แผนพัฒนาองค์การบริหารส่วนจังหวัดลำปาง (พ.ศ.๒๕๖๖-๒๕๗๐)

ก.ยุทธศาสตร์จังหวัดลำปาง "ยุทธศาสตร์ที่ ๕ ด้านความมั่นคงทรัพยากรธรรมชาติและสิ่งแวดล้อม ปลอดภัย มั่นคง ยั่งยืน "

ข.ยุทธศาสตร์การพัฒนาขององค์กรปกครองส่วนท้องถิ่นจังหวัดลำปาง ยุทธศาสตร์ที่ ๑ "การพัฒนาฐานโครงสร้างพื้นฐาน"

๔.ประเด็นยุทธศาสตร์ ยุทธศาสตร์ที่ ๔ "พัฒนาโครงสร้างพื้นฐานทรัพยากรธรรมชาติและสิ่งแวดล้อมแบบองค์รวม" (เป้าประสงค์ที่ ๔.๒/KPI ร้อยละผลสำเร็จของโครงการด้านแหล่งน้ำและทรัพยากรน้ำหรือประเด็นปัญหาระดับพื้นที่ที่ถูกเลือกและนำมาแก้ไข)

๔.๒ กลยุทธ์ "ก่อสร้างแหล่งน้ำ/ระบบการกระจายน้ำเพื่อการเกษตรและอุปโภคบริโภค"

แผนงาน ๓.๑ "อุตสาหกรรมและการโยธา"

ที่	โครงการ	วัตถุประสงค์	เป้าหมาย (ผลผลิตของโครงการ)	งบประมาณ (บาท)					ตัวชี้วัด (KPI)	ผลที่คาดว่าจะได้รับ	หน่วยงาน รับผิดชอบหลัก
				พ.ศ.๒๕๖๖	พ.ศ.๒๕๖๗	พ.ศ.๒๕๖๘	พ.ศ.๒๕๖๙	พ.ศ.๒๕๗๐			
๑	โครงการศูนย์บริการจัดการน้ำและสำรองน้ำระบบท่อเพื่อการเกษตรและอุปโภคบริโภค บ้านดอยคำ หมู่ที่ ๗ ตำบลพระบาทวังตวง อำเภอแม่พริก จังหวัดลำปาง	เพื่อจัดหาน้ำสำหรับให้ประชาชนได้ใช้อุปโภคบริโภค และทำการเกษตร	ท่อ HDPE Two Layer Hybrid Recycle pipe ตามบัญชีวงกรรม ขนาด ๓๑๕ มิลลิเมตร ยาว ๔,๒๐๐ เมตร พร้อมระบบสูบน้ำ รายละเอียดตามแบบแปลนขององค์การบริหารส่วนจังหวัดลำปาง	๓๓,๒๖๘,๙๐๐	๓๓,๒๖๘,๙๐๐	๓๓,๒๖๘,๙๐๐	๓๓,๒๖๘,๙๐๐	๓๓,๒๖๘,๙๐๐	ร้อยละของแหล่งน้ำที่การก่อสร้างปรับปรุงหรือซ่อมบำรุง แล้วเสร็จ ตามแผนงานประจำปี ไม่น้อยกว่า ๑๐	ประชาชนมีน้ำใช้ เพียงพอสำหรับการเกษตรกรรมและการอุปโภคบริโภค	อบจ.ลำปาง (กองช่าง)
๒	โครงการศูนย์บริการจัดการน้ำและสำรองน้ำระบบท่อเพื่อการเกษตรและอุปโภคบริโภค บ้านเชียงรายบน หมู่ที่ ๘ ตำบลพระบาทวังตวง อำเภอแม่พริก จังหวัดลำปาง	เพื่อจัดหาน้ำสำหรับให้ประชาชนได้ใช้อุปโภคบริโภค และทำการเกษตร	ท่อ HDPE Two Layer Hybrid Recycle pipe ตามบัญชีวงกรรม ขนาด ๓๑๕ มิลลิเมตร ยาว ๘,๐๐๐ เมตร พร้อมระบบสูบน้ำพลังงานแสงอาทิตย์รายละเอียดตามแบบแปลนขององค์การบริหารส่วนจังหวัดลำปาง	๔๗,๕๗๗,๓๐๐	๔๗,๕๗๗,๓๐๐	๔๗,๕๗๗,๓๐๐	๔๗,๕๗๗,๓๐๐	๔๗,๕๗๗,๓๐๐	ร้อยละของแหล่งน้ำที่การก่อสร้างปรับปรุงหรือซ่อมบำรุง แล้วเสร็จ ตามแผนงานประจำปี ไม่น้อยกว่า ๑๐	ประชาชนมีน้ำใช้ เพียงพอสำหรับการเกษตรกรรมและการอุปโภคบริโภค	อบจ.ลำปาง (กองช่าง)
๓	โครงการศูนย์บริการจัดการน้ำและสำรองน้ำระบบท่อเพื่อการเกษตรและอุปโภคบริโภคอ่างเก็บน้ำห้วยเมี่ยง บ้านแป้นโป่งชัย หมู่ที่ ๔ตำบลบ้านสา อำเภอแจ้ห่ม จังหวัดลำปาง	เพื่อจัดหาน้ำสำหรับให้ประชาชนได้ใช้อุปโภคบริโภค และทำการเกษตร	ท่อ HDPE Two Layer Hybrid Recycle pipe ตามบัญชีวงกรรม ขนาด ๔๐๐ มิลลิเมตร ยาว ๓,๔๐๐ เมตร พร้อมระบบสูบน้ำ รายละเอียดตามแบบแปลนขององค์การบริหารส่วนจังหวัดลำปาง	๒๘,๑๐๓,๕๐๐	๒๘,๑๐๓,๕๐๐	๒๘,๑๐๓,๕๐๐	๒๘,๑๐๓,๕๐๐	๒๘,๑๐๓,๕๐๐	ร้อยละของแหล่งน้ำที่การก่อสร้างปรับปรุงหรือซ่อมบำรุง แล้วเสร็จ ตามแผนงานประจำปี ไม่น้อยกว่า ๑๐	ประชาชนมีน้ำใช้ เพียงพอสำหรับการเกษตรกรรมและการอุปโภคบริโภค	อบจ.ลำปาง (กองช่าง)
๔	โครงการ ศูนย์บริหารจัดการน้ำและสำรองน้ำระบบท่อเพื่อการเกษตรและอุปโภคบริโภคอ่างเก็บน้ำแม่แก้ว บ้านปางยาว หมู่ที่ ๕ ตำบลเมืองปาน อำเภอเมืองปาน จังหวัดลำปาง	เพื่อจัดหาน้ำสำหรับให้ประชาชนได้ใช้อุปโภคบริโภค และทำการเกษตร	ท่อ HDPE Two-Layer Hybrid Recycle Pipe ตามบัญชีวงกรรมไทย ขนาด ๔๐๐ มิลลิเมตร ๒๕๐ มิลลิเมตร ๑๖๐ มิลลิเมตร ๑๑๐ มิลลิเมตร รวมยาว ๒๕,๒๘๐ เมตร รายละเอียดตามแบบแปลนขององค์การบริหารส่วนจังหวัดลำปาง	๗๐,๗๕๘,๗๖๘	๗๐,๗๕๘,๗๖๘	๗๐,๗๕๘,๗๖๘	๗๐,๗๕๘,๗๖๘	๗๐,๗๕๘,๗๖๘	ร้อยละของแหล่งน้ำที่การก่อสร้างปรับปรุงหรือซ่อมบำรุง แล้วเสร็จ ตามแผนงานประจำปี ไม่น้อยกว่า ๑๐	ประชาชนมีน้ำใช้ เพียงพอสำหรับการเกษตรกรรมและการอุปโภคบริโภค	อบจ.ลำปาง (กองช่าง)

๔.ประเด็นยุทธศาสตร์ ยุทธศาสตร์ที่ ๔ "พัฒนาโครงสร้างพื้นฐานทรัพยากรธรรมชาติและสิ่งแวดล้อมของกรุงเทพมหานคร" (เป้าประสงค์ที่ ๔.๒/KPI ร้อยละผลสำเร็จของโครงการด้านแหล่งน้ำและทรัพยากรน้ำหรือประเด็นปัญหาระดับพื้นที่ที่ถูกเลือกและนำมาแก้ไข)

๔.๒ กลยุทธ์ "ก่อสร้างแหล่งน้ำ/ระบบการกระจายน้ำเพื่อการเกษตรและอุปโภคบริโภค"

แผนงาน ๓.๑ "อุตสาหกรรมและการโยธา"

ที่	โครงการ	วัตถุประสงค์	เป้าหมาย (ผลผลิตของโครงการ)	งบประมาณ (บาท)					ตัวชี้วัด (KPI)	ผลที่คาดว่าจะ ได้รับ	หน่วยงาน รับผิดชอบหลัก
				พ.ศ.๒๕๖๖	พ.ศ.๒๕๖๗	พ.ศ.๒๕๖๘	พ.ศ.๒๕๖๙	พ.ศ.๒๕๗๐			
๕	โครงการ ศูนย์บริหารจัดการน้ำและสำรองน้ำระบบท่อเพื่อการเกษตรและอุปโภคบริโภคอ่างเก็บน้ำแม่แมะ บ้านดอนแก้ว หมู่ที่ ๒ ตำบลเมืองปาน อำเภอเมืองปาน จังหวัดลำปาง	เพื่อจัดหาน้ำสำหรับให้ประชาชนได้ใช้อุปโภคบริโภค และทำการเกษตร	ท่อ HDPE Two-Layer Hybrid Recycle Pipe ตามบัญชีนวัตกรรมไทย ขนาด ๑๖๐ มิลลิเมตร ยาว ๒,๖๐๐ เมตร รายละเอียดตามแบบแปลนขององค์การบริหารส่วนจังหวัดลำปาง	๒,๕๘๓,๙๔๓	๒,๕๘๓,๙๔๓	๒,๕๘๓,๙๔๓	๒,๕๘๓,๙๔๓	๒,๕๘๓,๙๔๓	ร้อยละของแหล่งน้ำที่การก่อสร้างปรับปรุงหรือซ่อมบำรุง แล้วเสร็จตามแผนงานประจำปี ไม่น้อยกว่า ๑๐	ประชาชนมีน้ำใช้เพียงพอสำหรับการเกษตรกรรมและการอุปโภคบริโภค	อบจ.ลำปาง (กองช่าง)
๖	โครงการ ศูนย์บริหารจัดการน้ำและสำรองน้ำระบบท่อเพื่อการเกษตรและอุปโภคบริโภคแจ้ซ้อนเหนือ บ้านศรีดอนมูล หมู่ที่ ๒ ตำบลแจ้ซ้อน อำเภอเมืองปาน จังหวัดลำปาง	เพื่อจัดหาน้ำสำหรับให้ประชาชนได้ใช้อุปโภคบริโภค และทำการเกษตร	ท่อ HDPE Two-Layer Hybrid Recycle Pipe ตามบัญชีนวัตกรรมไทย ขนาด ๑๖๐ มิลลิเมตร ยาว ๑,๕๓๕ เมตร พร้อมระบบสูบน้ำพลังงานแสงอาทิตย์ รายละเอียดตามแบบแปลนขององค์การบริหารส่วนจังหวัดลำปาง	๓,๕๕๙,๔๓๕	๓,๕๕๙,๔๓๕	๓,๕๕๙,๔๓๕	๓,๕๕๙,๔๓๕	๓,๕๕๙,๔๓๕	ร้อยละของแหล่งน้ำที่การก่อสร้างปรับปรุงหรือซ่อมบำรุง แล้วเสร็จตามแผนงานประจำปี ไม่น้อยกว่า ๑๐	ประชาชนมีน้ำใช้เพียงพอสำหรับการเกษตรกรรมและการอุปโภคบริโภค	อบจ.ลำปาง (กองช่าง)
๗	โครงการ ศูนย์บริหารจัดการน้ำและสำรองน้ำระบบท่อเพื่อการเกษตรและอุปโภคบริโภคไร่ใต้ บ้านไร่ หมู่ที่ ๔ ตำบลหัวเมือง อำเภอเมืองปาน จังหวัดลำปาง	เพื่อจัดหาน้ำสำหรับให้ประชาชนได้ใช้อุปโภคบริโภค และทำการเกษตร	ท่อ HDPE Two-Layer Hybrid Recycle Pipe ตามบัญชีนวัตกรรมไทย ขนาด ๑๖๐ มิลลิเมตร ยาว ๖,๐๐๐ เมตร รายละเอียดตามแบบแปลนขององค์การบริหารส่วนจังหวัดลำปาง	๕,๗๔๘,๗๕๗	๕,๗๔๘,๗๕๗	๕,๗๔๘,๗๕๗	๕,๗๔๘,๗๕๗	๕,๗๔๘,๗๕๗	ร้อยละของแหล่งน้ำที่การก่อสร้างปรับปรุงหรือซ่อมบำรุง แล้วเสร็จตามแผนงานประจำปี ไม่น้อยกว่า ๑๐	ประชาชนมีน้ำใช้เพียงพอสำหรับการเกษตรกรรมและการอุปโภคบริโภค	อบจ.ลำปาง (กองช่าง)
๘	โครงการ ศูนย์บริหารจัดการน้ำและสำรองน้ำระบบท่อเพื่อการเกษตรและอุปโภคบริโภคนาเขี้ย บ้านนาเขี้ย หมู่ที่ ๗ ตำบลนาโป่ง อำเภอเถิน จังหวัดลำปาง	เพื่อจัดหาน้ำสำหรับให้ประชาชนได้ใช้อุปโภคบริโภค และทำการเกษตร	ท่อ HDPE Two-Layer Hybrid Recycle Pipe ตามบัญชีนวัตกรรมไทย ขนาด ๓๑๕ มิลลิเมตร ยาว ๑๑,๐๐๐ เมตร พร้อมระบบสูบน้ำ รายละเอียดตามแบบแปลนขององค์การบริหารส่วนจังหวัดลำปาง	๓๕,๑๗๐,๙๐๐	๓๕,๑๗๐,๙๐๐	๓๕,๑๗๐,๙๐๐	๓๕,๑๗๐,๙๐๐	๓๕,๑๗๐,๙๐๐	ร้อยละของแหล่งน้ำที่การก่อสร้างปรับปรุงหรือซ่อมบำรุง แล้วเสร็จตามแผนงานประจำปี ไม่น้อยกว่า ๑๐	ประชาชนมีน้ำใช้เพียงพอสำหรับการเกษตรกรรมและการอุปโภคบริโภค	อบจ.ลำปาง (กองช่าง)
๙	โครงการ ศูนย์บริหารจัดการน้ำและสำรองน้ำระบบท่อเพื่อการเกษตรและอุปโภคบริโภคอ่างเก็บน้ำแม่อาบ บ้านปากกองตะวันออก หมู่ที่ ๑๒ ตำบลนาโป่ง อำเภอเถิน จังหวัดลำปาง	เพื่อจัดหาน้ำสำหรับให้ประชาชนได้ใช้อุปโภคบริโภค และทำการเกษตร	ท่อ HDPE Two-Layer Hybrid Recycle Pipe ตามบัญชีนวัตกรรมไทย ขนาด ๓๑๕ มิลลิเมตร ยาว ๑๑,๕๔๐ เมตร พร้อมระบบสูบน้ำ รายละเอียดตามแบบแปลนขององค์การบริหารส่วนจังหวัดลำปาง	๓๓,๖๙๕,๖๓๗	๓๓,๖๙๕,๖๓๗	๓๓,๖๙๕,๖๓๗	๓๓,๖๙๕,๖๓๗	๓๓,๖๙๕,๖๓๗	ร้อยละของแหล่งน้ำที่การก่อสร้างปรับปรุงหรือซ่อมบำรุง แล้วเสร็จตามแผนงานประจำปี ไม่น้อยกว่า ๑๐	ประชาชนมีน้ำใช้เพียงพอสำหรับการเกษตรกรรมและการอุปโภคบริโภค	อบจ.ลำปาง (กองช่าง)

๔.ประเด็นยุทธศาสตร์ ยุทธศาสตร์ที่ ๔ "พัฒนาโครงสร้างพื้นฐานทรัพยากรธรรมชาติและสิ่งแวดล้อมของกรม" (เป้าประสงค์ที่ ๔.๒/KPI ร้อยละผลสำเร็จของโครงการด้านแหล่งน้ำและทรัพยากรน้ำหรือประเด็นปัญหาระดับพื้นที่ที่ถูกเลือกและนำมาแก้ไข)

๔.๒ กลยุทธ์ "ก่อสร้างแหล่งน้ำ/ระบบการกระจายน้ำเพื่อการเกษตรและอุปโภคบริโภค"

แผนงาน ๓.๑ "อุตสาหกรรมและการโยธา"

ที่	โครงการ	วัตถุประสงค์	เป้าหมาย (ผลผลิตของโครงการ)	งบประมาณ (บาท)					ตัวชี้วัด (KPI)	ผลที่คาดว่าจะได้รับ	หน่วยงาน รับผิดชอบหลัก
				พ.ศ.๒๕๖๖	พ.ศ.๒๕๖๗	พ.ศ.๒๕๖๘	พ.ศ.๒๕๖๙	พ.ศ.๒๕๗๐			
๑๐	โครงการ ศูนย์บริหารจัดการน้ำและสำรองน้ำระบบท่อเพื่อการเกษตรและอุปโภคบริโภคอ่างเก็บน้ำห้วยโป่ง บ้านหัวทุ่ง หมู่ที่ ๖ ตำบลแม่ปะ อำเภอเถิน จังหวัดลำปาง	เพื่อจัดหาน้ำสำหรับให้ประชาชนได้ใช้อุปโภคบริโภค และทำการเกษตร	ท่อ HDPE Two-Layer Hybrid Recycle Pipe ตามบัญชีนวัตกรรมไทย ขนาด ๓๑๕ มิลลิเมตร ยาว ๙,๖๑๐ เมตร พร้อมระบบสูบน้ำ รายละเอียดตามแบบแปลนขององค์การบริหารส่วนจังหวัดลำปาง	๓๒,๙๑๙,๔๐๖	๓๒,๙๑๙,๔๐๖	๓๒,๙๑๙,๔๐๖	๓๒,๙๑๙,๔๐๖	๓๒,๙๑๙,๔๐๖	ร้อยละของแหล่งน้ำที่การก่อสร้างปรับปรุงหรือซ่อมบำรุง แล้วเสร็จตามแผนงานประจำปี ไม่น้อยกว่า ๑๐	ประชาชนมีน้ำใช้เพียงพอสำหรับการเกษตรกรรมและการอุปโภคบริโภค	อบจ.ลำปาง (กองช่าง)
๑๑	โครงการ ศูนย์บริหารจัดการน้ำและสำรองน้ำระบบท่อเพื่อการเกษตรและอุปโภคบริโภคอ่างเก็บน้ำแม่ออน๒ บ้านแม่แป้น หมู่ที่ ๕ ตำบลนาแก อำเภองาว จังหวัดลำปาง	เพื่อจัดหาน้ำสำหรับให้ประชาชนได้ใช้อุปโภคบริโภค และทำการเกษตร	ท่อ HDPE Two-Layer Hybrid Recycle Pipe ตามบัญชีนวัตกรรมไทย ขนาด ๓๑๕ มิลลิเมตร ยาว ๘,๖๐๐ เมตร พร้อมระบบสูบน้ำ รายละเอียดตามแบบแปลนขององค์การบริหารส่วนจังหวัดลำปาง	๔๐,๑๘๑,๙๗๗	๔๐,๑๘๑,๙๗๗	๔๐,๑๘๑,๙๗๗	๔๐,๑๘๑,๙๗๗	๔๐,๑๘๑,๙๗๗	ร้อยละของแหล่งน้ำที่การก่อสร้างปรับปรุงหรือซ่อมบำรุง แล้วเสร็จตามแผนงานประจำปี ไม่น้อยกว่า ๑๐	ประชาชนมีน้ำใช้เพียงพอสำหรับการเกษตรกรรมและการอุปโภคบริโภค	อบจ.ลำปาง (กองช่าง)
๑๒	โครงการ ศูนย์บริหารจัดการน้ำและสำรองน้ำระบบท่อเพื่อการเกษตรและอุปโภคบริโภค บ้านทุ่ง หมู่ที่ ๔ ตำบลแจ้ซ้อน อำเภอมืองปาน จังหวัดลำปาง	เพื่อจัดหาน้ำสำหรับให้ประชาชนได้ใช้อุปโภคบริโภค และทำการเกษตร	ท่อ HDPE Two-Layer Hybrid Recycle Pipe ตามบัญชีนวัตกรรมไทย ขนาด ๑๖๐ มิลลิเมตร ยาว ๖๕๐ เมตร พร้อมระบบสูบน้ำพลังงานแสงอาทิตย์ รายละเอียดตามแบบแปลนขององค์การบริหารส่วนจังหวัดลำปาง	๓,๒๐๙,๐๐๐	๓,๒๐๙,๐๐๐	๓,๒๐๙,๐๐๐	๓,๒๐๙,๐๐๐	๓,๒๐๙,๐๐๐	ร้อยละของแหล่งน้ำที่การก่อสร้างปรับปรุงหรือซ่อมบำรุง แล้วเสร็จตามแผนงานประจำปี ไม่น้อยกว่า ๑๐	ประชาชนมีน้ำใช้เพียงพอสำหรับการเกษตรกรรมและการอุปโภคบริโภค	อบจ.ลำปาง (กองช่าง)
๑๓	โครงการ ศูนย์บริหารจัดการน้ำและสำรองน้ำระบบท่อเพื่อการเกษตรและอุปโภคบริโภค บ้านดินดำ หมู่ที่ ๓ ตำบลแจ้ซ้อน อำเภอมืองปาน จังหวัดลำปาง	เพื่อจัดหาน้ำสำหรับให้ประชาชนได้ใช้อุปโภคบริโภค และทำการเกษตร	ท่อ HDPE Two-Layer Hybrid Recycle Pipe ตามบัญชีนวัตกรรมไทย ขนาด ๒๕๐ มิลลิเมตร ยาว ๑,๕๕๐ เมตร พร้อมระบบสูบน้ำพลังงานแสงอาทิตย์ รายละเอียดตามแบบแปลนขององค์การบริหารส่วนจังหวัดลำปาง	๓๓,๗๒๐,๒๐๐	๓๓,๗๒๐,๒๐๐	๓๓,๗๒๐,๒๐๐	๓๓,๗๒๐,๒๐๐	๓๓,๗๒๐,๒๐๐	ร้อยละของแหล่งน้ำที่การก่อสร้างปรับปรุงหรือซ่อมบำรุง แล้วเสร็จตามแผนงานประจำปี ไม่น้อยกว่า ๑๐	ประชาชนมีน้ำใช้เพียงพอสำหรับการเกษตรกรรมและการอุปโภคบริโภค	อบจ.ลำปาง (กองช่าง)

๔.ประเด็นยุทธศาสตร์ ยุทธศาสตร์ที่ ๔ "พัฒนาโครงสร้างพื้นฐานทรัพยากรธรรมชาติและสิ่งแวดล้อมของกรม" (เป้าประสงค์ที่ ๔.๒/KPI ร้อยละผลสำเร็จของโครงการด้านแหล่งน้ำและทรัพยากรน้ำหรือประเด็นปัญหาระดับพื้นที่ที่ถูกเลือกและนำมาแก้ไข)

๔.๒ กลยุทธ์ "ก่อสร้างแหล่งน้ำ/ระบบการกระจายน้ำเพื่อการเกษตรและอุปโภคบริโภค"

แผนงาน ๓.๑ "อุตสาหกรรมและการโยธา"

ที่	โครงการ	วัตถุประสงค์	เป้าหมาย (ผลผลิตของโครงการ)	งบประมาณ (บาท)					ตัวชี้วัด (KPI)	ผลที่คาดว่าจะได้รับ	หน่วยงาน รับผิดชอบหลัก
				พ.ศ.๒๕๖๖	พ.ศ.๒๕๖๗	พ.ศ.๒๕๖๘	พ.ศ.๒๕๖๙	พ.ศ.๒๕๗๐			
๑๔	โครงการ ศูนย์บริหารจัดการน้ำและสำรองน้ำระบบท่อเพื่อการเกษตรและอุปโภคบริโภค บ้านใหม่พัฒนา หมู่ที่ ๘ ตำบลแจ้ซ้อน อำเภอเมืองปาน จังหวัดลำปาง	เพื่อจัดหาน้ำสำหรับให้ประชาชนได้ใช้อุปโภคบริโภค และทำการเกษตร	ท่อ HDPE Two-Layer Hybrid Recycle Pipe ตามบัญชีนวัตกรรมไทย ขนาด ๑๖๐ มิลลิเมตร ยาว ๑,๒๓๐ เมตร พร้อมระบบสูบน้ำพลังงานแสงอาทิตย์ รายละเอียดตามแบบแปลนขององค์การบริหารส่วนจังหวัดลำปาง	๔,๐๒๕,๘๐๐	๔,๐๒๕,๘๐๐	๔,๐๒๕,๘๐๐	๔,๐๒๕,๘๐๐	๔,๐๒๕,๘๐๐	ร้อยละของแหล่งน้ำที่การก่อสร้างปรับปรุงหรือซ่อมบำรุง แล้วเสร็จตามแผนงานประจำปี ไม่น้อยกว่า ๑๐	ประชาชนมีน้ำใช้เพียงพอสำหรับการเกษตรกรรมและการอุปโภคบริโภค	อบจ.ลำปาง (กองช่าง)
๑๕	โครงการ ศูนย์บริหารจัดการน้ำและสำรองน้ำระบบท่อเพื่อการเกษตรและอุปโภคบริโภค บ้านช่วงกอม หมู่ที่ ๕ ตำบลแจ้ซ้อน อำเภอเมืองปาน จังหวัดลำปาง	เพื่อจัดหาน้ำสำหรับให้ประชาชนได้ใช้อุปโภคบริโภค และทำการเกษตร	ท่อ HDPE Two-Layer Hybrid Recycle Pipe ตามบัญชีนวัตกรรมไทย ขนาด ๑๖๐ มิลลิเมตร ยาว ๘๑๐ เมตร พร้อมระบบสูบน้ำพลังงานแสงอาทิตย์ รายละเอียดตามแบบแปลนขององค์การบริหารส่วนจังหวัดลำปาง	๒,๖๙๑,๗๐๐	๒,๖๙๑,๗๐๐	๒,๖๙๑,๗๐๐	๒,๖๙๑,๗๐๐	๒,๖๙๑,๗๐๐	ร้อยละของแหล่งน้ำที่การก่อสร้างปรับปรุงหรือซ่อมบำรุง แล้วเสร็จตามแผนงานประจำปี ไม่น้อยกว่า ๑๐	ประชาชนมีน้ำใช้เพียงพอสำหรับการเกษตรกรรมและการอุปโภคบริโภค	อบจ.ลำปาง (กองช่าง)
๑๖	โครงการ ศูนย์บริหารจัดการน้ำและสำรองน้ำระบบท่อเพื่อการเกษตรและอุปโภคบริโภค บ้านเด่นชัย หมู่ที่ ๕ ตำบลแม่วะ อำเภอลำปาง จังหวัดลำปาง	เพื่อจัดหาน้ำสำหรับให้ประชาชนได้ใช้อุปโภคบริโภค และทำการเกษตร	ท่อ HDPE Two-Layer Hybrid Recycle Pipe ตามบัญชีนวัตกรรมไทย ขนาด ๑๖๐ มิลลิเมตร ยาว ๑,๑๑๐ เมตร พร้อมระบบสูบน้ำพลังงานแสงอาทิตย์ รายละเอียดตามแบบแปลนขององค์การบริหารส่วนจังหวัดลำปาง	๓,๖๒๙,๑๐๐	๓,๖๒๙,๑๐๐	๓,๖๒๙,๑๐๐	๓,๖๒๙,๑๐๐	๓,๖๒๙,๑๐๐	ร้อยละของแหล่งน้ำที่การก่อสร้างปรับปรุงหรือซ่อมบำรุง แล้วเสร็จตามแผนงานประจำปี ไม่น้อยกว่า ๑๐	ประชาชนมีน้ำใช้เพียงพอสำหรับการเกษตรกรรมและการอุปโภคบริโภค	อบจ.ลำปาง (กองช่าง)
๑๗	โครงการ ศูนย์บริหารจัดการน้ำและสำรองน้ำระบบท่อเพื่อการเกษตรและอุปโภคบริโภคแม่ตึบ บ้านน้ำหลง หมู่ที่ ๓ ตำบลแม่ตึบ อำเภองาว จังหวัดลำปาง	เพื่อจัดหาน้ำสำหรับให้ประชาชนได้ใช้อุปโภคบริโภค และทำการเกษตร	ท่อ HDPE Two-Layer Hybrid Recycle Pipe ตามบัญชีนวัตกรรมไทย ขนาด ๓๑๕ มิลลิเมตร ยาว ๔,๖๐๐ เมตร รายละเอียดตามแบบแปลนขององค์การบริหารส่วนจังหวัดลำปาง	๑๕,๗๗๗,๘๐๐	๑๕,๗๗๗,๘๐๐	๑๕,๗๗๗,๘๐๐	๑๕,๗๗๗,๘๐๐	๑๕,๗๗๗,๘๐๐	ร้อยละของแหล่งน้ำที่การก่อสร้างปรับปรุงหรือซ่อมบำรุง แล้วเสร็จตามแผนงานประจำปี ไม่น้อยกว่า ๑๐	ประชาชนมีน้ำใช้เพียงพอสำหรับการเกษตรกรรมและการอุปโภคบริโภค	อบจ.ลำปาง (กองช่าง)

๔.ประเด็นยุทธศาสตร์ ยุทธศาสตร์ที่ ๔ "พัฒนาโครงสร้างพื้นฐานทรัพยากรธรรมชาติและสิ่งแวดล้อมของโครงการด้านแหล่งน้ำและทรัพยากรน้ำหรือประเด็นปัญหาระดับพื้นที่ที่ถูกเลือกและนำมาแก้ไข)

๔.๒ กลยุทธ์ "ก่อสร้างแหล่งน้ำ/ระบบการกระจายน้ำเพื่อการเกษตรและอุปโภคบริโภค"

แผนงาน ๓.๑ "อุตสาหกรรมและการโยธา"

ที่	โครงการ	วัตถุประสงค์	เป้าหมาย (ผลผลิตของโครงการ)	งบประมาณ (บาท)					ตัวชี้วัด (KPI)	ผลที่คาดว่าจะได้รับ	หน่วยงาน รับผิดชอบหลัก
				พ.ศ.๒๕๖๖	พ.ศ.๒๕๖๗	พ.ศ.๒๕๖๘	พ.ศ.๒๕๖๙	พ.ศ.๒๕๗๐			
๑๘	โครงการ ศูนย์บริหารจัดการน้ำและสำรองน้ำระบบท่อเพื่อการเกษตรและอุปโภคบริโภคอ่างเก็บน้ำแม่เหิน บ้านเข่าซ้อน หมู่ที่ ๑ ตำบลโหล่หิน อำเภอกาชา จังหวัดลำปาง	เพื่อจัดหาน้ำสำหรับให้ประชาชนได้ใช้อุปโภคบริโภค และทำการเกษตร	ท่อ HDPE Two-Layer Hybrid Recycle Pipe ตามบัญชีนวัตกรรมไทย ขนาด ๔๐๐ มิลลิเมตร ยาว ๘,๐๐๐ เมตร พร้อมระบบสูบน้ำ รายละเอียดตามแบบแปลนขององค์การบริหารส่วนจังหวัดลำปาง	๖๐,๕๑๙,๓๐๐	๖๐,๕๑๙,๓๐๐	๖๐,๕๑๙,๓๐๐	๖๐,๕๑๙,๓๐๐	๖๐,๕๑๙,๓๐๐	ร้อยละของแหล่งน้ำที่การก่อสร้างปรับปรุงหรือซ่อมบำรุง แล้วเสร็จตามแผนงานประจำปี ไม่น้อยกว่า ๑๐	ประชาชนมีน้ำใช้เพียงพอสำหรับการเกษตรกรรมและการอุปโภคบริโภค	อบจ.ลำปาง (กองช่าง)
๑๙	โครงการ ศูนย์บริหารจัดการน้ำและสำรองน้ำระบบท่อเพื่อการเกษตรและอุปโภคบริโภคอ่างเก็บน้ำแม่เถา บ้านมะกอก หมู่ที่ ๔ ตำบลโหล่หิน อำเภอกาชา จังหวัดลำปาง	เพื่อจัดหาน้ำสำหรับให้ประชาชนได้ใช้อุปโภคบริโภค และทำการเกษตร	ท่อ HDPE Two-Layer Hybrid Recycle Pipe ตามบัญชีนวัตกรรมไทย ขนาด ๔๐๐ มิลลิเมตร ยาว ๔,๒๐๐ เมตร พร้อมระบบสูบน้ำ รายละเอียดตามแบบแปลนขององค์การบริหารส่วนจังหวัดลำปาง	๒๕,๓๙๗,๗๐๐	๒๕,๓๙๗,๗๐๐	๒๕,๓๙๗,๗๐๐	๒๕,๓๙๗,๗๐๐	๒๕,๓๙๗,๗๐๐	ร้อยละของแหล่งน้ำที่การก่อสร้างปรับปรุงหรือซ่อมบำรุง แล้วเสร็จตามแผนงานประจำปี ไม่น้อยกว่า ๑๐	ประชาชนมีน้ำใช้เพียงพอสำหรับการเกษตรกรรมและการอุปโภคบริโภค	อบจ.ลำปาง (กองช่าง)
๒๐	โครงการ ศูนย์บริหารจัดการน้ำและสำรองน้ำระบบท่อเพื่อการเกษตรและอุปโภคบริโภคโปงหาญ บ้านนาโปงหาญ หมู่ที่ ๗ ตำบลใหม่พัฒนา อำเภอกาชา จังหวัดลำปาง	เพื่อจัดหาน้ำสำหรับให้ประชาชนได้ใช้อุปโภคบริโภค และทำการเกษตร	ท่อ HDPE Two-Layer Hybrid Recycle Pipe ตามบัญชีนวัตกรรมไทย ขนาด ๑๖๐ มิลลิเมตร ยาว ๕๐๐ เมตร รายละเอียดตามแบบแปลนขององค์การบริหารส่วนจังหวัด	๔๓๖,๒๐๐	๔๓๖,๒๐๐	๔๓๖,๒๐๐	๔๓๖,๒๐๐	๔๓๖,๒๐๐	ร้อยละของแหล่งน้ำที่การก่อสร้างปรับปรุงหรือซ่อมบำรุง แล้วเสร็จตามแผนงานประจำปี ไม่น้อยกว่า ๑๐	ประชาชนมีน้ำใช้เพียงพอสำหรับการเกษตรกรรมและการอุปโภคบริโภค	อบจ.ลำปาง (กองช่าง)
๒๑	โครงการ ศูนย์บริหารจัดการน้ำและสำรองน้ำระบบท่อเพื่อการเกษตรและอุปโภคบริโภคทุ่งขามใต้ บ้านทุ่งขาม หมู่ที่ ๖ ตำบลใหม่พัฒนา อำเภอกาชา จังหวัดลำปาง	เพื่อจัดหาน้ำสำหรับให้ประชาชนได้ใช้อุปโภคบริโภค และทำการเกษตร	ท่อ HDPE Two-Layer Hybrid Recycle Pipe ตามบัญชีนวัตกรรมไทย ขนาด ๔๐๐ มิลลิเมตร ยาว ๑,๔๒๐ เมตร พร้อมระบบสูบน้ำ รายละเอียดตามแบบแปลนขององค์การบริหารส่วนจังหวัดลำปาง	๑๒,๔๕๐,๓๐๐	๑๒,๔๕๐,๓๐๐	๑๒,๔๕๐,๓๐๐	๑๒,๔๕๐,๓๐๐	๑๒,๔๕๐,๓๐๐	ร้อยละของแหล่งน้ำที่การก่อสร้างปรับปรุงหรือซ่อมบำรุง แล้วเสร็จตามแผนงานประจำปี ไม่น้อยกว่า ๑๐	ประชาชนมีน้ำใช้เพียงพอสำหรับการเกษตรกรรมและการอุปโภคบริโภค	อบจ.ลำปาง (กองช่าง)

๔.ประเด็นยุทธศาสตร์ ยุทธศาสตร์ที่ ๔ "พัฒนาโครงสร้างพื้นฐานทรัพยากรธรรมชาติและสิ่งแวดล้อมของโครงการด้านแหล่งน้ำและทรัพยากรน้ำหรือประเด็นปัญหาระดับพื้นที่ที่ถูกละเลยและนำมาแก้ไข)

๔.๒ กลยุทธ์ "ก่อสร้างแหล่งน้ำ/ระบบการกระจายน้ำเพื่อการเกษตรและอุปโภคบริโภค"

แผนงาน ๓.๑ "อุตสาหกรรมและการโยธา"

ที่	โครงการ	วัตถุประสงค์	เป้าหมาย (ผลผลิตของโครงการ)	งบประมาณ (บาท)					ตัวชี้วัด (KPI)	ผลที่คาดว่าจะได้รับ	หน่วยงาน รับผิดชอบหลัก
				พ.ศ.๒๕๖๖	พ.ศ.๒๕๖๗	พ.ศ.๒๕๖๘	พ.ศ.๒๕๖๙	พ.ศ.๒๕๗๐			
๒๒	โครงการ ศูนย์บริหารจัดการน้ำและสำรองน้ำระบบท่อเพื่อการเกษตรและอุปโภคบริโภคทุ่งผิงกัวคองมา บ้านทุ่งยั้ง หมู่ที่ ๑ ตำบลทุ่งผิง อำเภอกันทรวิชัย จังหวัดลพบุรี	เพื่อจัดหาน้ำสำหรับให้ประชาชนได้ใช้อุปโภคบริโภค และทำการเกษตร	ท่อ HDPE Two-Layer Hybrid Recycle Pipe ตามบัญชีนวัตกรรมไทย ขนาด ๔๐๐ มิลลิเมตร ๑๖๐ มิลลิเมตร รวมยาว ๑๓,๗๕๐ เมตร พร้อมระบบสูบน้ำพลังงานแสงอาทิตย์ รายละเอียดตามแบบแปลนขององค์การบริหารส่วนจังหวัดลพบุรี	๙๙,๘๘๑,๘๐๐	๙๙,๘๘๑,๘๐๐	๙๙,๘๘๑,๘๐๐	๙๙,๘๘๑,๘๐๐	๙๙,๘๘๑,๘๐๐	ร้อยละของแหล่งน้ำที่การก่อสร้างปรับปรุงหรือซ่อมบำรุง แล้วเสร็จ ตามแผนงานประจำปี ไม่น้อยกว่า ๑๐	ประชาชนมีน้ำใช้เพียงพอสำหรับการเกษตรกรรมและการอุปโภคบริโภค	อบจ.ลพบุรี (กองช่าง)
๒๓	โครงการ ศูนย์บริหารจัดการน้ำและสำรองน้ำระบบท่อเพื่อการเกษตรและอุปโภคบริโภคเมืองมาย บ้านไผ่แพะ หมู่ที่ ๕ ตำบลเมืองมาย อำเภอกันทรวิชัย จังหวัดลพบุรี	เพื่อจัดหาน้ำสำหรับให้ประชาชนได้ใช้อุปโภคบริโภค และทำการเกษตร	ท่อ HDPE Two-Layer Hybrid Recycle Pipe ตามบัญชีนวัตกรรมไทย ขนาด ๔๐๐ มิลลิเมตร รวมยาว ๙,๐๐๐ เมตร พร้อมระบบสูบน้ำพลังงานแสงอาทิตย์ รายละเอียดตามแบบแปลนขององค์การบริหารส่วนจังหวัดลพบุรี	๗๐,๔๕๙,๔๐๐	๗๐,๔๕๙,๔๐๐	๗๐,๔๕๙,๔๐๐	๗๐,๔๕๙,๔๐๐	๗๐,๔๕๙,๔๐๐	ร้อยละของแหล่งน้ำที่การก่อสร้างปรับปรุงหรือซ่อมบำรุง แล้วเสร็จ ตามแผนงานประจำปี ไม่น้อยกว่า ๑๐	ประชาชนมีน้ำใช้เพียงพอสำหรับการเกษตรกรรมและการอุปโภคบริโภค	อบจ.ลพบุรี (กองช่าง)
๒๔	โครงการ ศูนย์บริหารจัดการน้ำและสำรองน้ำระบบท่อเพื่อการเกษตรและอุปโภคบริโภคห้วยชัยวังเงิน บ้านปางป่า หมู่ที่ ๑ ตำบลวังเงิน อำเภอกันทรวิชัย จังหวัดลพบุรี	เพื่อจัดหาน้ำสำหรับให้ประชาชนได้ใช้อุปโภคบริโภค และทำการเกษตร	ท่อ HDPE Two-Layer Hybrid Recycle Pipe ตามบัญชีนวัตกรรมไทย ขนาด ๕๐๐ มิลลิเมตร รวมยาว ๔,๒๙๐ เมตร พร้อมระบบสูบน้ำ รายละเอียดตามแบบแปลนขององค์การบริหารส่วนจังหวัดลพบุรี	๔๒,๘๔๑,๓๐๐	๔๒,๘๔๑,๓๐๐	๔๒,๘๔๑,๓๐๐	๔๒,๘๔๑,๓๐๐	๔๒,๘๔๑,๓๐๐	ร้อยละของแหล่งน้ำที่การก่อสร้างปรับปรุงหรือซ่อมบำรุง แล้วเสร็จ ตามแผนงานประจำปี ไม่น้อยกว่า ๑๐	ประชาชนมีน้ำใช้เพียงพอสำหรับการเกษตรกรรมและการอุปโภคบริโภค	อบจ.ลพบุรี (กองช่าง)
๒๕	โครงการ ศูนย์บริหารจัดการน้ำและสำรองน้ำระบบท่อเพื่อการเกษตรและอุปโภคบริโภคอ่างเก็บน้ำห้วยวังไธ บ้านหนอง หมู่ที่ ๙ ตำบลน้ำโจ้ว อำเภอกันทรวิชัย จังหวัดลพบุรี	เพื่อจัดหาน้ำสำหรับให้ประชาชนได้ใช้อุปโภคบริโภค และทำการเกษตร	ท่อ HDPE Two-Layer Hybrid Recycle Pipe ตามบัญชีนวัตกรรมไทย ขนาด ๒๕๐ มิลลิเมตร รวมยาว ๒,๐๐๐ เมตร พร้อมระบบสูบน้ำ รายละเอียดตามแบบแปลนขององค์การบริหารส่วนจังหวัดลพบุรี	๘,๖๘๔,๕๐๐	๘,๖๘๔,๕๐๐	๘,๖๘๔,๕๐๐	๘,๖๘๔,๕๐๐	๘,๖๘๔,๕๐๐	ร้อยละของแหล่งน้ำที่การก่อสร้างปรับปรุงหรือซ่อมบำรุง แล้วเสร็จ ตามแผนงานประจำปี ไม่น้อยกว่า ๑๐	ประชาชนมีน้ำใช้เพียงพอสำหรับการเกษตรกรรมและการอุปโภคบริโภค	อบจ.ลพบุรี (กองช่าง)

๔.ประเด็นยุทธศาสตร์ ยุทธศาสตร์ที่ ๔ "พัฒนาโครงสร้างพื้นฐานทรัพยากรธรรมชาติและสิ่งแวดล้อมแบบองค์รวม" (เป้าประสงค์ที่ ๔.๒/KPI ร้อยละผลสำเร็จของโครงการด้านแหล่งน้ำและทรัพยากรน้ำหรือประเด็นปัญหาระดับพื้นที่ที่ถูกเลือกและนำมาแก้ไข)

๔.๒ กลยุทธ์ "ก่อสร้างแหล่งน้ำ/ระบบการกระจายน้ำเพื่อการเกษตรและอุปโภคบริโภค"

แผนงาน ๓.๑ "อุตสาหกรรมและการโยธา"

ที่	โครงการ	วัตถุประสงค์	เป้าหมาย (ผลผลิตของโครงการ)	งบประมาณ (บาท)					ตัวชี้วัด (KPI)	ผลที่คาดว่าจะได้รับ	หน่วยงาน รับผิดชอบหลัก
				พ.ศ.๒๕๖๖	พ.ศ.๒๕๖๗	พ.ศ.๒๕๖๘	พ.ศ.๒๕๖๙	พ.ศ.๒๕๗๐			
๒๖	โครงการ ศูนย์บริหารจัดการน้ำและสำรองน้ำระบบท่อเพื่อการเกษตรและอุปโภคบริโภคห้วยแม่พานหลวง บ้านนาแก้ว หมู่ที่ ๔ ตำบลบ้านกิ้ว อำเภอแม่ทะ จังหวัดลำปาง	เพื่อจัดหาน้ำสำหรับให้ประชาชนได้ใช้อุปโภคบริโภค และทำการเกษตร	ท่อ HDPE Two-Layer Hybrid Recycle Pipe ตามบัญชีนวัตกรรมไทย ขนาด ๔๐๐ มิลลิเมตร รวมยาว ๕,๐๐๐ เมตร พร้อมระบบสูบน้ำ รายละเอียดตามแบบแปลนขององค์การบริหารส่วนจังหวัดลำปาง	๓๔,๙๕๗,๐๐๐	๓๔,๙๕๗,๐๐๐	๓๔,๙๕๗,๐๐๐	๓๔,๙๕๗,๐๐๐	๓๔,๙๕๗,๐๐๐	ร้อยละของแหล่งน้ำที่การก่อสร้างปรับปรุงหรือซ่อมบำรุง แล้วเสร็จ ตามแผนงานประจำปี ไม่น้อยกว่า ๑๐	ประชาชนมีน้ำใช้เพียงพอสำหรับการเกษตรกรรมและการอุปโภคบริโภค	อบจ.ลำปาง (กองช่าง)
๒๗	โครงการ ศูนย์บริหารจัดการน้ำและสำรองน้ำระบบท่อเพื่อการเกษตรและอุปโภคบริโภคแม่ต้นเงิน บ้านต้นธง หมู่ที่ ๓ ตำบลแม่ป๋อ อำเภอแม่พริก จังหวัดลำปาง	เพื่อจัดหาน้ำสำหรับให้ประชาชนได้ใช้อุปโภคบริโภค และทำการเกษตร	ท่อ HDPE Two-Layer Hybrid Recycle Pipe ตามบัญชีนวัตกรรมไทย ขนาด ๑๖๐ มิลลิเมตร รวมยาว ๑๔๐ เมตร พร้อมระบบสูบน้ำพลังงานแสงอาทิตย์ รายละเอียดตามแบบแปลนขององค์การบริหารส่วนจังหวัดลำปาง	๓,๐๐๔,๕๐๐	๓,๐๐๔,๕๐๐	๓,๐๐๔,๕๐๐	๓,๐๐๔,๕๐๐	๓,๐๐๔,๕๐๐	ร้อยละของแหล่งน้ำที่การก่อสร้างปรับปรุงหรือซ่อมบำรุง แล้วเสร็จ ตามแผนงานประจำปี ไม่น้อยกว่า ๑๐	ประชาชนมีน้ำใช้เพียงพอสำหรับการเกษตรกรรมและการอุปโภคบริโภค	อบจ.ลำปาง (กองช่าง)
๒๘	โครงการ ศูนย์บริหารจัดการน้ำและสำรองน้ำระบบท่อเพื่อการเกษตรและอุปโภคบริโภควังผู บ้านวังผู หมู่ที่ ๕ ตำบลแม่ป๋อ อำเภอแม่พริก จังหวัดลำปาง	เพื่อจัดหาน้ำสำหรับให้ประชาชนได้ใช้อุปโภคบริโภค และทำการเกษตร	ท่อ HDPE Two-Layer Hybrid Recycle Pipe ตามบัญชีนวัตกรรมไทย ขนาด ๑๖๐ มิลลิเมตร รวมยาว ๑๔๐ เมตร พร้อมระบบสูบน้ำพลังงานแสงอาทิตย์ รายละเอียดตามแบบแปลนขององค์การบริหารส่วนจังหวัดลำปาง	๒,๗๑๗,๔๐๐	๒,๗๑๗,๔๐๐	๒,๗๑๗,๔๐๐	๒,๗๑๗,๔๐๐	๒,๗๑๗,๔๐๐	ร้อยละของแหล่งน้ำที่การก่อสร้างปรับปรุงหรือซ่อมบำรุง แล้วเสร็จ ตามแผนงานประจำปี ไม่น้อยกว่า ๑๐	ประชาชนมีน้ำใช้เพียงพอสำหรับการเกษตรกรรมและการอุปโภคบริโภค	อบจ.ลำปาง (กองช่าง)
๒๙	โครงการ ศูนย์บริหารจัดการน้ำและสำรองน้ำระบบท่อเพื่อการเกษตรและอุปโภคบริโภคแม่ป๋อ บ้านแม่ป๋อพะ หมู่ที่ ๖ ตำบลแม่ป๋อ อำเภอแม่พริก จังหวัดลำปาง	เพื่อจัดหาน้ำสำหรับให้ประชาชนได้ใช้อุปโภคบริโภค และทำการเกษตร	ท่อ HDPE Two-Layer Hybrid Recycle Pipe ตามบัญชีนวัตกรรมไทย ขนาด ๑๖๐ มิลลิเมตร รวมยาว ๑๔๐ เมตร พร้อมระบบสูบน้ำพลังงานแสงอาทิตย์ รายละเอียดตามแบบแปลนขององค์การบริหารส่วนจังหวัดลำปาง	๓,๐๓๐,๓๐๐	๓,๐๓๐,๓๐๐	๓,๐๓๐,๓๐๐	๓,๐๓๐,๓๐๐	๓,๐๓๐,๓๐๐	ร้อยละของแหล่งน้ำที่การก่อสร้างปรับปรุงหรือซ่อมบำรุง แล้วเสร็จ ตามแผนงานประจำปี ไม่น้อยกว่า ๑๐	ประชาชนมีน้ำใช้เพียงพอสำหรับการเกษตรกรรมและการอุปโภคบริโภค	อบจ.ลำปาง (กองช่าง)

๔.ประเด็นยุทธศาสตร์ ยุทธศาสตร์ที่ ๔ "พัฒนาโครงสร้างพื้นฐานทรัพยากรธรรมชาติและสิ่งแวดล้อมของโครงการด้านแหล่งน้ำและทรัพยากรน้ำหรือประเด็นปัญหาระดับพื้นที่ที่ถูกเลือกและนำมาแก้ไข)

๔.๒ กลยุทธ์ "ก่อสร้างแหล่งน้ำ/ระบบการกระจายน้ำเพื่อการเกษตรและอุปโภคบริโภค"

แผนงาน ๓.๑ "อุตสาหกรรมและการโยธา"

ที่	โครงการ	วัตถุประสงค์	เป้าหมาย (ผลผลิตของโครงการ)	งบประมาณ (บาท)					ตัวชี้วัด (KPI)	ผลที่คาดว่าจะได้รับ	หน่วยงาน รับผิดชอบหลัก
				พ.ศ.๒๕๖๖	พ.ศ.๒๕๖๗	พ.ศ.๒๕๖๘	พ.ศ.๒๕๖๙	พ.ศ.๒๕๗๐			
๓๐	โครงการ ศูนย์บริหารจัดการน้ำและสำรองน้ำระบบท่อเพื่อการเกษตรและอุปโภคบริโภคท่าไม้ บ้านท่าไม้ หมู่ที่ ๑ ตำบลแม่ปู้ อำเภอแม่พริก จังหวัดลำปาง	เพื่อจัดหาน้ำสำหรับให้ประชาชนได้ใช้อุปโภคบริโภค และทำการเกษตร	ท่อ HDPE Two-Layer Hybrid Recycle Pipe ตามบัญชีนวัตกรรมไทย ขนาด ๑๖๐ มิลลิเมตร รอยยาว ๒๕๐ เมตร พร้อมระบบสูบน้ำพลังงานแสงอาทิตย์ รายละเอียดตามแบบแปลนขององค์การบริหารส่วนจังหวัดลำปาง	๓,๑๓๐,๘๐๐	๓,๑๓๐,๘๐๐	๓,๑๓๐,๘๐๐	๓,๑๓๐,๘๐๐	๓,๑๓๐,๘๐๐	ร้อยละของแหล่งน้ำที่การก่อสร้างปรับปรุงหรือซ่อมบำรุง แล้วเสร็จ ตามแผนงานประจำปี ไม่น้อยกว่า ๑๐	ประชาชนมีน้ำใช้เพียงพอสำหรับการเกษตรกรรมและการอุปโภคบริโภค	อบจ.ลำปาง (กองช่าง)
๓๑	โครงการ ศูนย์บริหารจัดการน้ำและสำรองน้ำระบบท่อเพื่อการเกษตรและอุปโภคบริโภคประเว้งใหม่ บ้านวังใหม่ หมู่ที่ ๑๒ ตำบลร่องเคาะ อำเภอลำปาง จังหวัดลำปาง	เพื่อจัดหาน้ำสำหรับให้ประชาชนได้ใช้อุปโภคบริโภค และทำการเกษตร	ท่อ HDPE Two-Layer Hybrid Recycle Pipe ตามบัญชีนวัตกรรมไทย ขนาด ๕๐๐ มิลลิเมตร รอยยาว ๙,๐๐๐ เมตร พร้อมระบบสูบน้ำพลังงานแสงอาทิตย์ รายละเอียดตามแบบแปลนขององค์การบริหารส่วนจังหวัดลำปาง	๗๔,๗๘๑,๒๐๐	๗๔,๗๘๑,๒๐๐	๗๔,๗๘๑,๒๐๐	๗๔,๗๘๑,๒๐๐	๗๔,๗๘๑,๒๐๐	ร้อยละของแหล่งน้ำที่การก่อสร้างปรับปรุงหรือซ่อมบำรุง แล้วเสร็จ ตามแผนงานประจำปี ไม่น้อยกว่า ๑๐	ประชาชนมีน้ำใช้เพียงพอสำหรับการเกษตรกรรมและการอุปโภคบริโภค	อบจ.ลำปาง (กองช่าง)
๓๒	โครงการ ศูนย์บริหารจัดการน้ำและสำรองน้ำระบบท่อเพื่อการเกษตรและอุปโภคบริโภคอ่างเก็บน้ำแม่แพน บ้านแม่สรงเหนือ หมู่ที่ ๖ ตำบลร่องเคาะ อำเภอลำปาง จังหวัดลำปาง	เพื่อจัดหาน้ำสำหรับให้ประชาชนได้ใช้อุปโภคบริโภค และทำการเกษตร	ท่อ HDPE Two-Layer Hybrid Recycle Pipe ตามบัญชีนวัตกรรมไทย ขนาด ๔๕๐ มิลลิเมตร รอยยาว ๖,๐๐๐ เมตร พร้อมระบบสูบน้ำ รายละเอียดตามแบบแปลนขององค์การบริหารส่วนจังหวัดลำปาง	๕๙,๙๕๒,๙๐๐	๕๙,๙๕๒,๙๐๐	๕๙,๙๕๒,๙๐๐	๕๙,๙๕๒,๙๐๐	๕๙,๙๕๒,๙๐๐	ร้อยละของแหล่งน้ำที่การก่อสร้างปรับปรุงหรือซ่อมบำรุง แล้วเสร็จ ตามแผนงานประจำปี ไม่น้อยกว่า ๑๐	ประชาชนมีน้ำใช้เพียงพอสำหรับการเกษตรกรรมและการอุปโภคบริโภค	อบจ.ลำปาง (กองช่าง)
๓๓	โครงการ ศูนย์บริหารจัดการน้ำและสำรองน้ำระบบท่อเพื่อการเกษตรและอุปโภคบริโภคอ่างเก็บน้ำแม่ลิ้น บ้านแม่ลิ้น หมู่ที่ ๕ ตำบลร่องเคาะ อำเภอลำปาง จังหวัดลำปาง	เพื่อจัดหาน้ำสำหรับให้ประชาชนได้ใช้อุปโภคบริโภค และทำการเกษตร	ท่อ HDPE Two-Layer Hybrid Recycle Pipe ตามบัญชีนวัตกรรมไทย ขนาด ๔๐๐ มิลลิเมตร ๒๒๕ มิลลิเมตร รอยยาว ๔,๗๐๐ เมตร พร้อมระบบสูบน้ำ รายละเอียดตามแบบแปลนขององค์การบริหารส่วนจังหวัดลำปาง	๒๖,๒๔๒,๒๐๐	๒๖,๒๔๒,๒๐๐	๒๖,๒๔๒,๒๐๐	๒๖,๒๔๒,๒๐๐	๒๖,๒๔๒,๒๐๐	ร้อยละของแหล่งน้ำที่การก่อสร้างปรับปรุงหรือซ่อมบำรุง แล้วเสร็จ ตามแผนงานประจำปี ไม่น้อยกว่า ๑๐	ประชาชนมีน้ำใช้เพียงพอสำหรับการเกษตรกรรมและการอุปโภคบริโภค	อบจ.ลำปาง (กองช่าง)
๓๔	โครงการ ศูนย์บริหารจัดการน้ำและสำรองน้ำระบบท่อเพื่อการเกษตรและอุปโภคบริโภคบ้านแลง บ้านหาดเขียว หมู่ที่ ๙ ตำบลบ้านแลง อำเภอมองลำปาง จังหวัดลำปาง	เพื่อจัดหาน้ำสำหรับให้ประชาชนได้ใช้อุปโภคบริโภค และทำการเกษตร	ท่อ HDPE Two-Layer Hybrid Recycle Pipe ตามบัญชีนวัตกรรมไทย ขนาด ๓๑๕ มิลลิเมตร ยาว ๓,๕๐๐ เมตร พร้อมระบบสูบน้ำ รายละเอียดตามแบบแปลนขององค์การบริหารส่วนจังหวัดลำปาง	๑๕,๓๓๐,๐๐๐	๑๕,๓๓๐,๐๐๐	๑๕,๓๓๐,๐๐๐	๑๕,๓๓๐,๐๐๐	๑๕,๓๓๐,๐๐๐	ร้อยละของแหล่งน้ำที่การก่อสร้างปรับปรุงหรือซ่อมบำรุง แล้วเสร็จ ตามแผนงานประจำปี ไม่น้อยกว่า ๑๐	ประชาชนมีน้ำใช้เพียงพอสำหรับการเกษตรกรรมและการอุปโภคบริโภค	อบจ.ลำปาง (กองช่าง)

๔.ประเด็นยุทธศาสตร์ ยุทธศาสตร์ที่ ๔ "พัฒนาโครงสร้างพื้นฐานทรัพยากรธรรมชาติและสิ่งแวดล้อมของกรม" (เป้าประสงค์ที่ ๔.๒/KPI ร้อยละผลสำเร็จของโครงการด้านแหล่งน้ำและทรัพยากรน้ำหรือประเด็นปัญหาระดับพื้นที่ที่ถูกเลือกและนำมาแก้ไข)

๔.๒ กลยุทธ์ "ก่อสร้างแหล่งน้ำ/ระบบการกระจายน้ำเพื่อการเกษตรและอุปโภคบริโภค"

แผนงาน ๓.๑ "อุตสาหกรรมและการโยธา"

ที่	โครงการ	วัตถุประสงค์	เป้าหมาย (ผลผลิตของโครงการ)	งบประมาณ (บาท)					ตัวชี้วัด (KPI)	ผลที่คาดว่าจะได้รับ	หน่วยงาน รับผิดชอบหลัก
				พ.ศ.๒๕๖๖	พ.ศ.๒๕๖๗	พ.ศ.๒๕๖๘	พ.ศ.๒๕๖๙	พ.ศ.๒๕๗๐			
๓๕	โครงการ ศูนย์บริหารจัดการน้ำและสำรองน้ำระบบท่อเพื่อการเกษตรและอุปโภคบริโภคอ่างเก็บน้ำห้วยเป้ง บ้านห้วยเป้ง หมู่ที่ ๕ ตำบลบ้านคำ อำเภอเมืองลำปาง จังหวัดลำปาง	เพื่อจัดหาน้ำสำหรับให้ประชาชนได้ใช้อุปโภคบริโภค และทำการเกษตร	ท่อ HDPE Two-Layer Hybrid Recycle Pipe ตามบัญชีนวัตกรรมไทย ขนาด ๓๑๕ มิลลิเมตร ๑๖๐ มิลลิเมตร รวมยาว ๕,๙๐๐ เมตร พร้อมระบบสูบน้ำพลังงานแสงอาทิตย์ รายละเอียดตามแบบแปลนขององค์การบริหารส่วนจังหวัดลำปาง	๓๖,๕๘๗,๘๐๐	๓๖,๕๘๗,๘๐๐	๓๖,๕๘๗,๘๐๐	๓๖,๕๘๗,๘๐๐	๓๖,๕๘๗,๘๐๐	ร้อยละของแหล่งน้ำที่การก่อสร้างปรับปรุงหรือซ่อมบำรุง แล้วเสร็จตามแผนงานประจำปี ไม่น้อยกว่า ๑๐	ประชาชนมีน้ำใช้เพียงพอสำหรับการเกษตรกรรมและการอุปโภคบริโภค	อบจ.ลำปาง (กองช่าง)
๓๖	โครงการ ศูนย์บริหารจัดการน้ำและสำรองน้ำระบบท่อเพื่อการเกษตรและอุปโภคบริโภคอ่างเก็บน้ำห้วยเหล็ก บ้านคำกลาง หมู่ที่ ๒ ตำบลบ้านคำ อำเภอเมืองลำปาง จังหวัดลำปาง	เพื่อจัดหาน้ำสำหรับให้ประชาชนได้ใช้อุปโภคบริโภค และทำการเกษตร	ท่อ HDPE Two-Layer Hybrid Recycle Pipe ตามบัญชีนวัตกรรมไทย ขนาด ๑๖๐ มิลลิเมตร ยาว ๖๕๐ เมตร พร้อมระบบสูบน้ำพลังงานแสงอาทิตย์ รายละเอียดตามแบบแปลนขององค์การบริหารส่วนจังหวัดลำปาง	๒,๕๔๕,๖๐๐	๒,๕๔๕,๖๐๐	๒,๕๔๕,๖๐๐	๒,๕๔๕,๖๐๐	๒,๕๔๕,๖๐๐	ร้อยละของแหล่งน้ำที่การก่อสร้างปรับปรุงหรือซ่อมบำรุง แล้วเสร็จตามแผนงานประจำปี ไม่น้อยกว่า ๑๐	ประชาชนมีน้ำใช้เพียงพอสำหรับการเกษตรกรรมและการอุปโภคบริโภค	อบจ.ลำปาง (กองช่าง)
๓๗	โครงการ ศูนย์บริหารจัดการน้ำและสำรองน้ำระบบท่อเพื่อการเกษตรและอุปโภคบริโภคอ่างเก็บน้ำแม่มอก ตำบลเวียงมอก อำเภอเถิน จังหวัดลำปาง	เพื่อจัดหาน้ำสำหรับให้ประชาชนได้ใช้อุปโภคบริโภค และทำการเกษตร	ท่อ HDPE Two-Layer Hybrid Recycle Pipe ตามบัญชีนวัตกรรมไทย ขนาด ๔๐๐ มิลลิเมตร ๓๑๕ มิลลิเมตร รวมยาว ๓๐,๐๐๐ เมตร พร้อมระบบสูบน้ำพลังงานแสงอาทิตย์ รายละเอียดตามแบบแปลนขององค์การบริหารส่วนจังหวัดลำปาง	๒๒๑,๙๖๐,๓๐๐	๒๒๑,๙๖๐,๓๐๐	๒๒๑,๙๖๐,๓๐๐	๒๒๑,๙๖๐,๓๐๐	๒๒๑,๙๖๐,๓๐๐	ร้อยละของแหล่งน้ำที่การก่อสร้างปรับปรุงหรือซ่อมบำรุง แล้วเสร็จตามแผนงานประจำปี ไม่น้อยกว่า ๑๐	ประชาชนมีน้ำใช้เพียงพอสำหรับการเกษตรกรรมและการอุปโภคบริโภค	อบจ.ลำปาง (กองช่าง)
๓๘	โครงการ ศูนย์บริหารจัดการน้ำและสำรองน้ำระบบท่อเพื่อการเกษตรและอุปโภคบริโภคอ่างเก็บน้ำห้วยขี้เปอะ บ้านดอนทราย หมู่ที่ ๑๓ตำบลล้อมแรด อำเภอเถิน จังหวัดลำปาง	เพื่อจัดหาน้ำสำหรับให้ประชาชนได้ใช้อุปโภคบริโภค และทำการเกษตร	ท่อ HDPE Two-Layer Hybrid Recycle Pipe ตามบัญชีนวัตกรรมไทย ขนาด ๕๐๐ มิลลิเมตร ยาว ๒,๘๑๐ เมตร พร้อมระบบสูบน้ำ รายละเอียดตามแบบแปลนขององค์การบริหารส่วนจังหวัดลำปาง	๒๕,๔๓๑,๘๐๐	๒๕,๔๓๑,๘๐๐	๒๕,๔๓๑,๘๐๐	๒๕,๔๓๑,๘๐๐	๒๕,๔๓๑,๘๐๐	ร้อยละของแหล่งน้ำที่การก่อสร้างปรับปรุงหรือซ่อมบำรุง แล้วเสร็จตามแผนงานประจำปี ไม่น้อยกว่า ๑๐	ประชาชนมีน้ำใช้เพียงพอสำหรับการเกษตรกรรมและการอุปโภคบริโภค	อบจ.ลำปาง (กองช่าง)

๔.ประเด็นยุทธศาสตร์ ยุทธศาสตร์ที่ ๔ "พัฒนาโครงสร้างพื้นฐานทรัพยากรธรรมชาติและสิ่งแวดล้อมของกรม" (เป้าประสงค์ที่ ๔.๒/KPI ร้อยละผลสำเร็จของโครงการด้านแหล่งน้ำและทรัพยากรน้ำหรือประเด็นปัญหาระดับพื้นที่ที่ถูกเลือกและนำมาแก้ไข)

๔.๒ กลยุทธ์ "ก่อสร้างแหล่งน้ำ/ระบบการกระจายน้ำเพื่อการเกษตรและอุปโภคบริโภค"

แผนงาน ๓.๑ "อุตสาหกรรมและการโยธา"

ที่	โครงการ	วัตถุประสงค์	เป้าหมาย (ผลผลิตของโครงการ)	งบประมาณ (บาท)					ตัวชี้วัด (KPI)	ผลที่คาดว่าจะ ได้รับ	หน่วยงาน รับผิดชอบหลัก
				พ.ศ.๒๕๖๖	พ.ศ.๒๕๖๗	พ.ศ.๒๕๖๘	พ.ศ.๒๕๖๙	พ.ศ.๒๕๗๐			
๓๙	โครงการ ศูนย์บริหารจัดการน้ำและสำรองน้ำระบบท่อเพื่อการเกษตรและอุปโภคบริโภคอ่างเก็บน้ำห้วยด้อย บ้านนาริน หมู่ที่ ๑ ตำบลผาปัง อำเภอแม่พริก จังหวัดลำปาง	เพื่อจัดหาน้ำสำหรับให้ประชาชนได้ใช้อุปโภคบริโภค และทำการเกษตร	ท่อ HDPE Two-Layer Hybrid Recycle Pipe ตามบัญชีนวัตกรรมไทย ขนาด ๔๐๐ มิลลิเมตร ยาว ๙.๕๒๐ เมตร รายละเอียดตามแบบแปลนขององค์การบริหารส่วน	๕๖,๙๒๙,๗๐๐	๕๖,๙๒๙,๗๐๐	๕๖,๙๒๙,๗๐๐	๕๖,๙๒๙,๗๐๐	๕๖,๙๒๙,๗๐๐	ร้อยละของแหล่งน้ำที่การก่อสร้างปรับปรุงหรือซ่อมบำรุง แล้วเสร็จตามแผนงานประจำปี ไม่น้อยกว่า ๑๐	ประชาชนมีน้ำใช้เพียงพอสำหรับการเกษตรกรรมและการอุปโภคบริโภค	อบจ.ลำปาง (กองช่าง)
๔๐	โครงการ ศูนย์บริหารจัดการน้ำและสำรองน้ำระบบท่อเพื่อการเกษตรและอุปโภคบริโภคอ่างเก็บน้ำวัดถ้ำสุขเกษมสวรรค์ ตำบลแม่ออน อำเภอเถิน จังหวัดลำปาง	เพื่อจัดหาน้ำสำหรับให้ประชาชนได้ใช้อุปโภคบริโภค และทำการเกษตร	ท่อ HDPE Two-Layer Hybrid Recycle Pipe ตามบัญชีนวัตกรรมไทย ขนาด ๕๐๐ มิลลิเมตร ยาว ๓.๑๖๐ เมตร พร้อมระบบสูบน้ำ รายละเอียดตามแบบแปลนขององค์การบริหารส่วนจังหวัดลำปาง	๓๗,๐๐๒,๘๐๐	๓๗,๐๐๒,๘๐๐	๓๗,๐๐๒,๘๐๐	๓๗,๐๐๒,๘๐๐	๓๗,๐๐๒,๘๐๐	ร้อยละของแหล่งน้ำที่การก่อสร้างปรับปรุงหรือซ่อมบำรุง แล้วเสร็จตามแผนงานประจำปี ไม่น้อยกว่า ๑๐	ประชาชนมีน้ำใช้เพียงพอสำหรับการเกษตรกรรมและการอุปโภคบริโภค	อบจ.ลำปาง (กองช่าง)
๔๑	โครงการขุดเจาะบ่อบาดาล หมู่ที่ ๑๖ บ้านผึ้ง ตำบลร่องเคาะ อำเภอวังเหนือ จังหวัดลำปาง	เพื่อจัดหาน้ำประปาสำหรับให้ประชาชนได้ใช้อุปโภคบริโภค และทำการเกษตร	เจาะบ่อบาดาลขนาด ๔ นิ้ว ความลึกต้องไม่น้อยกว่า ๖๐ เมตรและไม่เกิน ๑๒๐ เมตร	๒๒๘,๐๐๐	๒๒๘,๐๐๐	๒๒๘,๐๐๐	๒๒๘,๐๐๐	๒๒๘,๐๐๐	ร้อยละของแหล่งน้ำที่การก่อสร้างปรับปรุงหรือซ่อมบำรุง แล้วเสร็จตามแผนงานประจำปี ไม่น้อยกว่า ๑๐	ประชาชนมีน้ำใช้สำหรับการอุปโภคบริโภคในชีวิตประจำวันและทำการเกษตร	อบจ.ลำปาง (กองช่าง)
๔๒	โครงการขุดเจาะบ่อบาดาล บริเวณกองทูนหมู่บ้านจำตอง หมู่ที่ ๑๕ บ้านจำตอง ตำบลร่องเคาะ อำเภอวังเหนือ จังหวัดลำปาง	เพื่อจัดหาน้ำประปาสำหรับให้ประชาชนได้ใช้อุปโภคบริโภค และทำการเกษตร	เจาะบ่อบาดาลขนาด ๔ นิ้ว ความลึกต้องไม่น้อยกว่า ๖๐ เมตรและไม่เกิน ๑๒๐ เมตร	๒๒๘,๐๐๐	๒๒๘,๐๐๐	๒๒๘,๐๐๐	๒๒๘,๐๐๐	๒๒๘,๐๐๐	ร้อยละของแหล่งน้ำที่การก่อสร้างปรับปรุงหรือซ่อมบำรุง แล้วเสร็จตามแผนงานประจำปี ไม่น้อยกว่า ๑๐	ประชาชนมีน้ำใช้สำหรับการอุปโภคบริโภคในชีวิตประจำวันและทำการเกษตร	อบจ.ลำปาง (กองช่าง)
๔๓	โครงการขุดเจาะบ่อบาดาล ที่ดินนางจินดา การเพียร หมู่ที่ ๑๕ บ้านจำตอง ตำบลร่องเคาะ อำเภอวังเหนือ จังหวัดลำปาง	เพื่อจัดหาน้ำสำหรับให้ประชาชนได้ใช้อุปโภคบริโภค และทำการเกษตร	เจาะบ่อบาดาลขนาด ๔ นิ้ว ความลึกต้องไม่น้อยกว่า ๖๐ เมตรและไม่เกิน ๑๒๐ เมตร	๒๒๘,๐๐๐	๒๒๘,๐๐๐	๒๒๘,๐๐๐	๒๒๘,๐๐๐	๒๒๘,๐๐๐	ร้อยละของแหล่งน้ำที่การก่อสร้างปรับปรุงหรือซ่อมบำรุง แล้วเสร็จตามแผนงานประจำปี ไม่น้อยกว่า ๑๐	ประชาชนมีน้ำใช้เพียงพอสำหรับการเกษตรกรรมและการอุปโภคบริโภค	อบจ.ลำปาง (กองช่าง)
๔๔	โครงการขุดเจาะบ่อบาดาล ที่ดินนายพงษ์ศิริ จันทอม หมู่ที่ ๑๑ บ้านแสนตอ ตำบลร่องเคาะ อำเภอวังเหนือ จังหวัดลำปาง	เพื่อจัดหาน้ำสำหรับให้ประชาชนได้ใช้อุปโภคบริโภค และทำการเกษตร	เจาะบ่อบาดาลขนาด ๔ นิ้ว ความลึกต้องไม่น้อยกว่า ๖๐ เมตรและไม่เกิน ๑๒๐ เมตร	๒๒๘,๐๐๐	๒๒๘,๐๐๐	๒๒๘,๐๐๐	๒๒๘,๐๐๐	๒๒๘,๐๐๐	ร้อยละของแหล่งน้ำที่การก่อสร้างปรับปรุงหรือซ่อมบำรุง แล้วเสร็จตามแผนงานประจำปี ไม่น้อยกว่า ๑๐	ประชาชนมีน้ำใช้เพียงพอสำหรับการเกษตรกรรมและการอุปโภคบริโภค	อบจ.ลำปาง (กองช่าง)

๔.ประเด็นยุทธศาสตร์ ยุทธศาสตร์ที่ ๔ "พัฒนาโครงสร้างพื้นฐานทรัพยากรธรรมชาติและสิ่งแวดล้อมของกรม" (เป้าประสงค์ที่ ๔.๒/KPI ร้อยละผลสำเร็จของโครงการด้านแหล่งน้ำและทรัพยากรน้ำหรือประเด็นปัญหาระดับพื้นที่ที่ถูกเลือกและนำมาแก้ไข)

๔.๒ กลยุทธ์ "ก่อสร้างแหล่งน้ำ/ระบบการกระจายน้ำเพื่อการเกษตรและอุปโภคบริโภค"

แผนงาน ๓.๑ "อุตสาหกรรมและการโยธา"

ที่	โครงการ	วัตถุประสงค์	เป้าหมาย (ผลผลิตของโครงการ)	งบประมาณ (บาท)					ตัวชี้วัด (KPI)	ผลที่คาดว่าจะได้รับ	หน่วยงาน รับผิดชอบหลัก
				พ.ศ.๒๕๖๖	พ.ศ.๒๕๖๗	พ.ศ.๒๕๖๘	พ.ศ.๒๕๖๙	พ.ศ.๒๕๗๐			
๔๕	โครงการขุดเจาะบ่อบาดาล ที่ดินนายมูล เจริญ หมู่ที่ ๑๑ บ้านแสนตอ ตำบลรองเคาะ อำเภอวังเหนือ จังหวัดลำปาง	เพื่อจัดหาน้ำสำหรับ ให้ประชาชนได้ใช้อุปโภค บริโภค และทำการเกษตร	เจาะบ่อบาดาลขนาด ๔ นิ้ว ความลึกต้องไม่น้อยกว่า ๖๐ เมตรและ ไม่เกิน ๑๒๐ เมตร	๒๒๘,๐๐๐	๒๒๘,๐๐๐	๒๒๘,๐๐๐	๒๒๘,๐๐๐	๒๒๘,๐๐๐	ร้อยละของแหล่งน้ำที่การก่อสร้าง ปรับปรุงหรือซ่อมบำรุง แล้วเสร็จ ตามแผนงานประจำปี ไม่น้อยกว่า ๑๐	ประชาชนมีน้ำใช้ เพียงพอสำหรับการ เกษตรกรรมและ การอุปโภคบริโภค	อบจ.ลำปาง (กองช่าง)
๔๖	โครงการขุดเจาะบ่อบาดาล วัดบ้านคอนแก้ว หมู่ ๘ บ้านคอนแก้ว ตำบลรองเคาะ อำเภอวังเหนือ จังหวัดลำปาง	เพื่อจัดหาน้ำสำหรับ ให้ประชาชนได้ใช้อุปโภค บริโภค และทำการเกษตร	เจาะบ่อบาดาลขนาด ๔ นิ้ว ความลึกต้องไม่น้อยกว่า ๖๐ เมตรและ ไม่เกิน ๑๒๐ เมตร	๒๒๘,๐๐๐	๒๒๘,๐๐๐	๒๒๘,๐๐๐	๒๒๘,๐๐๐	๒๒๘,๐๐๐	ร้อยละของแหล่งน้ำที่การก่อสร้าง ปรับปรุงหรือซ่อมบำรุง แล้วเสร็จ ตามแผนงานประจำปี ไม่น้อยกว่า ๑๐	ประชาชนมีน้ำใช้ เพียงพอสำหรับการ เกษตรกรรมและ การอุปโภคบริโภค	อบจ.ลำปาง (กองช่าง)
๔๗	โครงการขุดเจาะบ่อบาดาล ที่ดินนางบุบผา แต้เม่ง หมู่ที่ ๔ บ้านทุ่งฝุ่ง ตำบลรองเคาะ อำเภอวังเหนือ จังหวัดลำปาง	เพื่อจัดหาน้ำสำหรับ ให้ประชาชนได้ใช้อุปโภค บริโภค และทำการเกษตร	เจาะบ่อบาดาลขนาด ๔ นิ้ว ความลึกต้องไม่น้อยกว่า ๖๐ เมตรและ ไม่เกิน ๑๒๐ เมตร	๒๒๘,๐๐๐	๒๒๘,๐๐๐	๒๒๘,๐๐๐	๒๒๘,๐๐๐	๒๒๘,๐๐๐	ร้อยละของแหล่งน้ำที่การก่อสร้าง ปรับปรุงหรือซ่อมบำรุง แล้วเสร็จ ตามแผนงานประจำปี ไม่น้อยกว่า ๑๐	ประชาชนมีน้ำใช้ เพียงพอสำหรับการ เกษตรกรรมและ การอุปโภคบริโภค	อบจ.ลำปาง (กองช่าง)
๔๘	โครงการขุดเจาะบ่อบาดาล ที่ดินนางท้าย รสหอม หมู่ที่ ๖ บ้านสาางเหนือ ตำบลรองเคาะ อำเภอวังเหนือ จังหวัดลำปาง	เพื่อจัดหาน้ำสำหรับ ให้ประชาชนได้ใช้อุปโภค บริโภค และทำการเกษตร	เจาะบ่อบาดาลขนาด ๔ นิ้ว ความลึกต้องไม่น้อยกว่า ๖๐ เมตรและ ไม่เกิน ๑๒๐ เมตร	๒๒๘,๐๐๐	๒๒๘,๐๐๐	๒๒๘,๐๐๐	๒๒๘,๐๐๐	๒๒๘,๐๐๐	ร้อยละของแหล่งน้ำที่การก่อสร้าง ปรับปรุงหรือซ่อมบำรุง แล้วเสร็จ ตามแผนงานประจำปี ไม่น้อยกว่า ๑๐	ประชาชนมีน้ำใช้ เพียงพอสำหรับการ เกษตรกรรมและ การอุปโภคบริโภค	อบจ.ลำปาง (กองช่าง)

๔.ประเด็นยุทธศาสตร์ ยุทธศาสตร์ที่ ๔ "พัฒนาโครงสร้างพื้นฐานทรัพยากรธรรมชาติและสิ่งแวดล้อมของกรม" (เป้าประสงค์ที่ ๔.๒/KPI ร้อยละผลสำเร็จของโครงการด้านแหล่งน้ำและทรัพยากรน้ำหรือประเด็นปัญหาระดับพื้นที่ที่ถูกเลือกและนำมาแก้ไข)

๔.๒ กลยุทธ์ "ก่อสร้างแหล่งน้ำ/ระบบการกระจายน้ำเพื่อการเกษตรและอุปโภคบริโภค"

แผนงาน ๓.๑ "อุตสาหกรรมและการโยธา"

ที่	โครงการ	วัตถุประสงค์	เป้าหมาย (ผลผลิตของโครงการ)	งบประมาณ (บาท)					ตัวชี้วัด (KPI)	ผลที่คาดว่าจะได้รับ	หน่วยงาน รับผิดชอบหลัก
				พ.ศ.๒๕๖๖	พ.ศ.๒๕๖๗	พ.ศ.๒๕๖๘	พ.ศ.๒๕๖๙	พ.ศ.๒๕๗๐			
๔๙	โครงการขุดเจาะบ่อบาดาล ที่ดินนายทองสุข คัดสวย หมู่ที่ ๒ บ้านห้วยก๊อด ตำบลร่องเคาะ อำเภอวังเหนือ จังหวัดลำปาง	เพื่อจัดหาน้ำสำหรับ ให้ประชาชนได้ใช้อุปโภค บริโภค และทำการเกษตร	เจาะบ่อบาดาลขนาด ๔ นิ้ว ความลึกต้องไม่น้อยกว่า ๖๐ เมตรและ ไม่เกิน ๑๒๐ เมตร	๒๒๘,๐๐๐	๒๒๘,๐๐๐	๒๒๘,๐๐๐	๒๒๘,๐๐๐	๒๒๘,๐๐๐	ร้อยละของแหล่งน้ำที่การก่อสร้าง ปรับปรุงหรือซ่อมบำรุง แล้วเสร็จ ตามแผนงานประจำปี ไม่น้อยกว่า ๑๐	ประชาชนมีน้ำใช้ เพียงพอสำหรับการ เกษตรกรรมและ การอุปโภคบริโภค	อบจ.ลำปาง (กองช่าง)
๕๐	โครงการวางท่อขยายเขตจำหน่ายน้ำ พื้นที่ อบต.สมัย อำเภอสบปราบ จังหวัดลำปาง ชุมชนบ้านจัวเหนือ หมู่ที่ ๓,บ้านน้ำหลง หมู่ที่๒, บ้านสมสมัย หมู่ที่ ๗ บ้านเด่นนา หมู่ที่ ๑๓, บ้านสมัยเสรี หมู่ที่ ๑๑,บ้านสมัยเหนือ หมู่ที่ ๑ ตำบลสมัย อำเภอสบปราบ จังหวัดลำปาง	เพื่อจัดหาน้ำสำหรับ ให้ประชาชนได้ใช้อุปโภค บริโภค และทำการเกษตร	วางท่อพร้อมอุปกรณ์ขนาดเส้นผ่าน ศูนย์กลาง ๒๐๐ มล.ม ,๑๕๐ มล.มและ ๑๐๐ มล.ม	๓๗,๒๘๖,๐๐๐	๓๗,๒๘๖,๐๐๐	๓๗,๒๘๖,๐๐๐	๓๗,๒๘๖,๐๐๐	๓๗,๒๘๖,๐๐๐	ร้อยละของแหล่งน้ำที่การก่อสร้าง ปรับปรุงหรือซ่อมบำรุง แล้วเสร็จ ตามแผนงานประจำปี ไม่น้อยกว่า ๑๐	ประชาชนมีน้ำใช้ เพียงพอสำหรับการ เกษตรกรรมและ การอุปโภคบริโภค	อบจ.ลำปาง (กองช่าง)

๒. บัญชีโครงการพัฒนา

รายละเอียดโครงการพัฒนา
แผนพัฒนาองค์การบริหารส่วนจังหวัดลำปาง (พ.ศ.๒๕๖๖-๒๕๗๐)

ก.ยุทธศาสตร์จังหวัดลำปาง "ยุทธศาสตร์ที่ ๑ การท่องเที่ยวเพื่อเรียนรู้และสร้างสรรค์ "

ข.ยุทธศาสตร์การพัฒนาขององค์กรปกครองส่วนท้องถิ่นจังหวัดลำปาง ยุทธศาสตร์ที่ ๑ "การพัฒนาด้านโครงสร้างพื้นฐาน"

๔.ประเด็นยุทธศาสตร์ ยุทธศาสตร์ที่ ๔ "พัฒนาโครงสร้างพื้นฐานทรัพยากรธรรมชาติและสิ่งแวดล้อมแบบองค์รวม" (เป้าประสงค์ที่ ๔.๓/KPI ร้อยละความพึงพอใจของประชาชนในบริการด้านสาธารณูปโภค)

๔.๓ กลยุทธ์ "ติดตั้ง/บำรุงรักษาระบบไฟฟ้าแสงสว่าง"

แผนงาน ๓.๑ "อุตสาหกรรมและการโยธา"

ที่	โครงการ	วัตถุประสงค์	เป้าหมาย (ผลผลิตของโครงการ)	งบประมาณ (บาท)					ตัวชี้วัด (KPI)	ผลที่คาดว่าจะได้รับ	หน่วยงาน รับผิดชอบหลัก
				พ.ศ.๒๕๖๖	พ.ศ.๒๕๖๗	พ.ศ.๒๕๖๘	พ.ศ.๒๕๖๙	พ.ศ.๒๕๗๐			
๑	จัดซื้อโคมไฟถนนพลังงานแสงอาทิตย์แบบประกอบในชุดเดียวกัน (All In One Solar Street Light) ผ่านจุดแยกและทางโค้ง ในพื้นที่บ้านใหม่ หมู่ที่ ๖ ตำบลวังเหนือ อำเภอวังเหนือ จังหวัดลำปาง	๑.เพื่อให้ถนนใช้สัญจรไปมา มีแสงสว่างเพียงพอ ๒.เพื่อให้ประชาชนได้รับความสะดวกและปลอดภัยในการใช้เส้นทางสัญจร	จำนวน ๒๘ ชุดๆละ ๗๐,๐๐๐ บาท รายละเอียดตามบัญชีนวัตกรรมไทย โดยสำนักงบประมาณ ฉบับเพิ่มเติม เดือน ตุลาคม ๒๕๖๔ รายงานนวัตกรรมไทย ลำดับที่ ๑๐ รหัส ๐๗๐๑๐๑๔ โดยมีคุณลักษณะพื้นฐาน ดังนี้ - โคมไฟถนนพลังงานแสงอาทิตย์แบบประกอบชุดเดียวกัน ๓๐ วัตต์ จำนวน ๑ โคม - เสากิ่งตอนเดี่ยวแบบ Mid-Hinged Column ความสูง ๖ เมตร จำนวน ๑ ต้น โดยมีค่าความคลาดเคลื่อนมากกว่าหรือน้อยกว่าอยู่ ๕ % - ทุกเหล็ก ความยาว ๑.๕ เมตร จำนวน ๑ ต้น โดยมีค่าความคลาดเคลื่อนมากกว่าหรือน้อยกว่าอยู่ ๕%	๑,๙๖๐,๐๐๐	๑,๙๖๐,๐๐๐	-	-	-	ร้อยละความพึงพอใจในการเข้าถึงบริการด้านสาธารณูปโภคของประชาชนในพื้นที่เป้าหมาย ไม่น้อยกว่า ๗๐	๑.ประชาชนที่ใช้ถนนสำหรับสัญจรไปมาได้รับความปลอดภัยในชีวิตและทรัพย์สิน ๒.ลดอัตราการเกิดอุบัติเหตุของประชาชนบนท้องถนน	อบจ.ลำปาง (กองช่าง)

๒. บัญชีโครงการพัฒนา

รายละเอียดโครงการพัฒนา

แผนพัฒนาองค์การบริหารส่วนจังหวัดลำปาง (พ.ศ.๒๕๖๖-๒๕๗๐)

ก.ยุทธศาสตร์จังหวัดลำปาง "ยุทธศาสตร์ที่ ๕ ด้านความมั่นคงทรัพยากรธรรมชาติและสิ่งแวดล้อม ปลอดภัย มั่นคง ยั่งยืน "

ข.ยุทธศาสตร์การพัฒนาขององค์กรปกครองส่วนท้องถิ่นจังหวัดลำปาง ยุทธศาสตร์ที่ ๒ "ด้านการอนุรักษ์ทรัพยากรธรรมชาติและสิ่งแวดล้อม"

๔. ประเด็นยุทธศาสตร์ ยุทธศาสตร์ที่ ๔ "พัฒนาโครงสร้างพื้นฐานทรัพยากรธรรมชาติและสิ่งแวดล้อมแบบองค์รวม"(เป้าประสงค์ ที่ ๔.๔/KPI ร้อยละของเครือข่ายชุมชนและสังคมที่ได้รับการสนับสนุนตามเกณฑ์เศรษฐกิจสีเขียว(Green Economy)ที่เกี่ยวข้อง

๔.๔ กลยุทธ์ "อนุรักษ์ฟื้นฟู/เฝ้าระวังและป้องกันรักษาทรัพยากรธรรมชาติและสิ่งแวดล้อม"

แผนงาน ๒.๑ การศึกษา

ที่	โครงการ	วัตถุประสงค์	เป้าหมาย (ผลผลิตของโครงการ)	งบประมาณ					ตัวชี้วัด (KPI)	ผลที่คาดว่าจะได้รับ	หน่วยงาน รับผิดชอบหลัก
				พ.ศ.๒๕๖๖	พ.ศ.๒๕๖๗	พ.ศ.๒๕๖๘	พ.ศ.๒๕๖๙	พ.ศ.๒๕๗๐			
๑	โครงการโรงเรียนปลอดภัย รักษ์สิ่งแวดล้อม (โรงเรียนสีเขียว) ในสถานศึกษาจังหวัดลำปาง	๑. เพื่อเสริมสร้างให้เด็กและเยาวชน ตระหนักถึงความสำคัญของการ ดูแลรักษาสิ่งแวดล้อม ๒. เพื่อให้เด็กและเยาวชนมีความรู้ ความเข้าใจในการจัดการขยะ อย่างถูกวิธี	ส่งเสริมการใช้ประโยชน์ของทรัพยากร ทางธรรมชาติ อย่างสมดุลตามเป้าหมาย การพัฒนาที่ยั่งยืน (SDG : Sustainable Development Goals)	๔๐๐,๐๐๐	๔๐๐,๐๐๐	๔๐๐,๐๐๐	๔๐๐,๐๐๐	๔๐๐,๐๐๐	ร้อยละความพึงพอใจ ในการเข้าถึงบริการ ระบบน้ำจากแหล่งน้ำ ธรรมชาติของประชาชน ในพื้นที่เป้าหมายไม่น้อยกว่า ๗๐	นักเรียน ครู บุคลากรทางการ ศึกษา และแกนนำชุมชน มีจิตสำนึก และตระหนักถึงการอนุรักษ์ สิ่งแวดล้อม	อบจ.ลำปาง (กองการศึกษา)

๒. บัญชีโครงการพัฒนา

รายละเอียดโครงการพัฒนา

แผนพัฒนาองค์การบริหารส่วนจังหวัดลำปาง (พ.ศ.๒๕๖๖-๒๕๗๐)

ก.ยุทธศาสตร์จังหวัดลำปาง "ยุทธศาสตร์ที่ ๕ ด้านความมั่นคงทรัพยากรธรรมชาติและสิ่งแวดล้อม ปลอดภัย มั่นคง ยั่งยืน "

ข.ยุทธศาสตร์การพัฒนาขององค์กรปกครองส่วนท้องถิ่นจังหวัดลำปาง ยุทธศาสตร์ที่ ๑ "การพัฒนาด้านโครงสร้างพื้นฐาน"

๔.ประเด็นยุทธศาสตร์ ยุทธศาสตร์ที่ ๔ "พัฒนาโครงสร้างพื้นฐานทรัพยากรธรรมชาติและสิ่งแวดล้อมแบบองค์รวม"(เป้าประสงค์ ๔.๕ KPI ร้อยละของประชาชนในพื้นที่เป้าหมายมีความรู้เรื่องการเปลี่ยนแปลงสภาพอากาศ)

๔.๔ กลยุทธ์ "อนุรักษ์/ฟื้นฟู/เฝ้าระวังและป้องกันรักษาทรัพยากรธรรมชาติและสิ่งแวดล้อม"

แผนงาน ๒.๔ เคหะและชุมชน

ที่	โครงการ	วัตถุประสงค์	เป้าหมาย (ผลผลิตของโครงการ)	งบประมาณ					ตัวชี้วัด	ผลที่คาดว่าจะได้รับ	หน่วยงาน รับผิดชอบหลัก
				๒๕๖๖ (บาท)	๒๕๖๗ (บาท)	๒๕๖๘ (บาท)	๒๕๖๙ (บาท)	๒๕๗๐ (บาท)			
๑	โครงการพัฒนาระบบจัดการขยะมูลฝอยชุมชนของศูนย์จัดการขยะมูลฝอยรวมแบบครบวงจร องค์การบริหารส่วนจังหวัดลำปาง ตำบลต้นธงชัย อำเภอเมืองลำปาง จังหวัดลำปาง	๑. เพื่อการบริหารจัดการขยะมูลฝอยขององค์กรปกครองส่วนท้องถิ่นจังหวัดลำปาง เป็นไปอย่างถูกต้องตามหลักวิชาการ โดยขยะมูลฝอยทั้งหมดที่นำส่งกำจัด ณ ศูนย์จัดการขยะมูลฝอยรวมแบบครบวงจร องค์การบริหารส่วนจังหวัดลำปาง ถูกกำจัดอย่างถูกต้องตามหลักสุขาภิบาลและอนามัยสิ่งแวดล้อม ๒. เพื่อรองรับแผนการบริหารจัดการขยะมูลฝอยของจังหวัดลำปางในระยะยาว	๑. ก่อสร้างบ่อฝังกลบขยะมูลฝอยที่ ๓ ขนาดกว้าง ๗๐ เมตร ยาว ๒๖๘ เมตร ลึก ๕ เมตร พร้อมระบบสูบน้ำเสีย รายละเอียดตามแบบแปลนขององค์การบริหารส่วนจังหวัดลำปาง ๒. ประกอบเครื่องจักรและติดตั้งทดแทนเครื่องจักรเดิมที่ชำรุด รายละเอียดตามแบบแปลนขององค์การบริหารส่วนจังหวัดลำปาง จำนวน ๔ รายการ ดังนี้ ๑) เครื่องผ่าถุงดำ จำนวน ๒ ชุด ๒) สายพานลำเลียงออกจากเครื่องผ่าถุงดำ จำนวน ๒ ชุด ๓) สายพานลำเลียงวัสดุคัดแยก จำนวน ๑๐ ชุด ๔) เครื่องร่อนมูลฝอยหยาบ จำนวน ๒ ชุด ๓. ปรับปรุงระบบบำบัดน้ำเสีย โดยติดตั้งเครื่องเติมอากาศผิวน้ำขนาด ๕.๕ แร่งม้า จำนวน ๘ ชุด พร้อมอุปกรณ์ควบคุม รายละเอียดตามแบบแปลนขององค์การบริหารส่วนจังหวัดลำปาง	๓๒,๕๐๐,๐๐๐	๓๒,๕๐๐,๐๐๐	-	-	-	ระดับความสำเร็จของการสร้างความตระหนักรู้ด้านสภาพการเปลี่ยนแปลงทางภูมิอากาศของประชาชนไม่น้อยกว่า "ระดับดี"	๑. ประชาชนได้รับประโยชน์จากบริการสาธารณะด้านการบริหารจัดการขยะในพื้นที่เพื่อลดผลกระทบต่อด้านสุขภาพอนามัย ๒. พื้นที่หมู่บ้าน/ชุมชน/สถานที่ราชการ/สถานที่สาธารณะ มีความสะอาดและเป็นระเบียบเรียบร้อยมากขึ้นจากการลดลงของปริมาณขยะ	อบจ.ลำปาง (กองสาธารณสุข)
				๑๐,๘๗๗,๐๐๐	๑๐,๘๗๗,๐๐๐	-	-	-			
				๒,๐๐๐,๐๐๐	๒,๐๐๐,๐๐๐	-	-	-			

๔.ประเด็นยุทธศาสตร์ ยุทธศาสตร์ที่ ๔ "พัฒนาโครงสร้างพื้นฐานทรัพยากรธรรมชาติและสิ่งแวดล้อมแบบองค์รวม"(เป้าประสงค์ ๔.๕ KPI ร้อยละของประชาชนในพื้นที่เป้าหมายมีความรู้เรื่องการเปลี่ยนแปลงสภาพอากาศ)

๔.๔ กลยุทธ์ "อนุรักษ์/ฟื้นฟู/เฝ้าระวังและป้องกันรักษาทรัพยากรธรรมชาติและสิ่งแวดล้อม"

แผนงาน ๒.๔ เศรษฐกิจชุมชน

ที่	โครงการ	วัตถุประสงค์	เป้าหมาย (ผลผลิตของโครงการ)	งบประมาณ					ตัวชี้วัด	ผลที่คาดว่าจะได้รับ	หน่วยงาน รับผิดชอบหลัก
				๒๕๖๖ (บาท)	๒๕๖๗ (บาท)	๒๕๖๘ (บาท)	๒๕๖๙ (บาท)	๒๕๗๐ (บาท)			
๓	โครงการแก้ไขปัญหาขยะอันตรายชุมชน และการขนถ่ายไปกำจัดอย่างถูกต้องตามหลักวิชาการ	เพื่อเป็นการแก้ไขปัญหาการจัดการขยะอันตรายจากชุมชนของจังหวัดลำปาง โดยการขนถ่ายไปกำจัดอย่างถูกต้องตามหลักวิชาการ	การรวบรวมและขนส่งขยะอันตรายจากชุมชน ไปกำจัดอย่างถูกต้องตามหลักวิชาการ	๑,๐๐๐,๐๐๐	๑,๐๐๐,๐๐๐	-	-	-	ระดับความสำเร็จของการสร้างความตระหนักรู้ด้านสภาพการเปลี่ยนแปลงทางภูมิอากาศของประชาชนไม่น้อยกว่า "ระดับดี"	ขยะอันตรายจากชุมชนในพื้นที่จังหวัดลำปาง มีการกำจัดอย่างถูกต้องตามหลักวิชาการ	อบจ.ลำปาง (กองสาธารณสุข)
๔	โครงการแก้ไขปัญหาซากผลิตภัณฑ์เครื่องใช้ไฟฟ้าและอิเล็กทรอนิกส์และการขนถ่ายไปกำจัดอย่างถูกต้องตามหลักวิชาการ	เพื่อเป็นการแก้ไขปัญหาการจัดการซากผลิตภัณฑ์เครื่องใช้ไฟฟ้าและอิเล็กทรอนิกส์ ของจังหวัดลำปาง โดยการขนถ่ายไปกำจัดอย่างถูกต้องตามหลักวิชาการ	การรวบรวมและขนส่งซากผลิตภัณฑ์เครื่องใช้ไฟฟ้าและอิเล็กทรอนิกส์ ไปกำจัดอย่างถูกต้องตามหลักวิชาการ	๑,๐๐๐,๐๐๐	๑,๐๐๐,๐๐๐	-	-	-	ระดับความสำเร็จของการสร้างความตระหนักรู้ด้านสภาพการเปลี่ยนแปลงทางภูมิอากาศของประชาชนไม่น้อยกว่า "ระดับดี"	ซากผลิตภัณฑ์เครื่องใช้ไฟฟ้าและอิเล็กทรอนิกส์ ในพื้นที่จังหวัดลำปาง มีการกำจัดอย่างถูกต้องตามหลักวิชาการ	อบจ.ลำปาง (กองสาธารณสุข)
๕	โครงการแก้ไขปัญหาขยะติดเชื้อ และการขนถ่ายไปกำจัดอย่างถูกต้องตามหลักวิชาการ	เพื่อเป็นการแก้ไขปัญหาการจัดการขยะติดเชื้อ ของศูนย์จัดการขยะมูลฝอยรวมแบบครบวงจร องค์การบริหารส่วนจังหวัดลำปาง โดยการขนถ่ายไปกำจัดอย่างถูกต้องตามหลักวิชาการ	การรวบรวมและขนส่งขยะติดเชื้อไปกำจัดอย่างถูกต้องตามหลักวิชาการ	๑,๐๐๐,๐๐๐	๑,๐๐๐,๐๐๐	-	-	-	ระดับความสำเร็จของการสร้างความตระหนักรู้ด้านสภาพการเปลี่ยนแปลงทางภูมิอากาศของประชาชนไม่น้อยกว่า "ระดับดี"	ขยะติดเชื้อของศูนย์จัดการขยะมูลฝอยรวมแบบครบวงจรฯ มีการกำจัดอย่างถูกต้องตามหลักวิชาการ	อบจ.ลำปาง (กองสาธารณสุข)

๔.ประเด็นยุทธศาสตร์ ยุทธศาสตร์ที่ ๔ "พัฒนาโครงสร้างพื้นฐานทรัพยากรธรรมชาติและสิ่งแวดล้อมแบบองค์รวม"(เป้าประสงค์ ๔.๕ KPI ร้อยละของประชาชนในพื้นที่เป้าหมายมีความรู้เรื่องการเปลี่ยนแปลงสภาพอากาศ)

๔.๔ กลยุทธ์ "อนุรักษ์/ฟื้นฟู/เฝ้าระวังและป้องกันรักษาทรัพยากรธรรมชาติและสิ่งแวดล้อม"

แผนงาน ๒.๔ เคหะและชุมชน

ที่	โครงการ	วัตถุประสงค์	เป้าหมาย (ผลผลิตของโครงการ)	งบประมาณ					ตัวชี้วัด	ผลที่คาดว่าจะได้รับ	หน่วยงาน รับผิดชอบหลัก
				๒๕๖๖ (บาท)	๒๕๖๗ (บาท)	๒๕๖๘ (บาท)	๒๕๖๙ (บาท)	๒๕๗๐ (บาท)			
๖	โครงการศึกษาความเหมาะสมของการก่อสร้างระบบกำจัดขยะติดเชื้อขององค์การบริหารส่วนจังหวัดลำปาง	เพื่อเป็นการวางแผนการจัดการขยะติดเชื้อของจังหวัดลำปางในระยะยาว โดยการศึกษาความเหมาะสม/ความคุ้มค่าในการก่อสร้างระบบกำจัดขยะติดเชื้อ	เพื่อศึกษาความเหมาะสมของการก่อสร้างระบบกำจัดขยะติดเชื้อของจังหวัดลำปาง	๒,๐๐๐,๐๐๐	๒,๐๐๐,๐๐๐	-	-	-	ระดับความสำเร็จของการสร้างความตระหนักรู้ด้านสภาพการเปลี่ยนแปลงทางภูมิอากาศของประชาชนไม่น้อยกว่า "ระดับดี"	ขยะติดเชื้อของจังหวัดลำปาง ได้รับการกำจัดอย่างถูกต้องตามหลักวิชาการ	อบจ.ลำปาง (กองสาธารณสุข)

รายละเอียดโครงการพัฒนา

แผนพัฒนาองค์การบริหารส่วนจังหวัดลำปาง (พ.ศ.๒๕๖๖-๒๕๗๐)

ก.ยุทธศาสตร์จังหวัดลำปาง "ยุทธศาสตร์ที่ ๕ ด้านความมั่นคงทรัพยากรธรรมชาติและสิ่งแวดล้อม ปลอดภัย มั่นคง ยั่งยืน "

ข.ยุทธศาสตร์การพัฒนาขององค์กรปกครองส่วนท้องถิ่นจังหวัดลำปาง ยุทธศาสตร์ที่ ๒ "ด้านการอนุรักษ์ทรัพยากรธรรมชาติและสิ่งแวดล้อม"

๔. ประเด็นยุทธศาสตร์ ยุทธศาสตร์ที่ ๔ "พัฒนาโครงสร้างพื้นฐานทรัพยากรธรรมชาติและสิ่งแวดล้อมแบบองค์รวม"(เป้าประสงค์ ที่ ๔.๔/ KPI: ร้อยละของเครือข่ายชุมชนและสังคมที่ได้รับการสนับสนุนตามเกณฑ์เศรษฐกิจสีเขียว(Green Economy) ที่เกี่ยวข้อง

๔.๔ กลยุทธ์ "อนุรักษ์/ฟื้นฟู/เฝ้าระวังและป้องกันรักษาทรัพยากรธรรมชาติและสิ่งแวดล้อม"

แผนงาน ๓.๒ "การเกษตร"

ที่	โครงการ	วัตถุประสงค์	เป้าหมาย (ผลผลิตของ โครงการ)	งบประมาณ					ตัวชี้วัด (KPI)	ผลที่ คาดว่าจะ ได้รับ	หน่วยงาน รับผิดชอบ หลัก
				พ.ศ.๒๕๖๖ (บาท)	พ.ศ.๒๕๖๗ (บาท)	พ.ศ.๒๕๖๘ (บาท)	พ.ศ.๒๕๖๙ (บาท)	พ.ศ.๒๕๗๐ (บาท)			
๑	โครงการจัดหา พันธุ์สัตว์น้ำ เพื่อเพิ่ม ผลผลิตทรัพยากรใน แหล่งน้ำและพัฒนา คุณภาพชีวิตของ ประชาชนใน จังหวัดลำปาง	๑.เพื่อให้ประชาชนร่วม ฟื้นฟูและเพิ่มผลผลิต ทรัพยากรด้านการประมง ในแหล่งน้ำในพื้นที่ จังหวัดลำปางให้มี ความอุดมสมบูรณ์ ๒. เพื่อเพิ่มปริมาณ สัตว์น้ำจืดในแหล่ง น้ำสาธารณะในพื้นที่ จังหวัดลำปาง ๓. เพื่อส่งเสริมและปลูกจิต สำนึกให้ประชาชนในพื้นที่ ร่วมกันดูแลรักษาแหล่งน้ำ และสัตว์น้ำจืดในท้องถิ่นของ ตนเองอย่างยั่งยืน ๔. เพื่อเป็นการสร้างรายได้ และพัฒนาคุณภาพชีวิต ความเป็นอยู่ของประชาชน	๑. จำนวนพันธุ์กุ้ง และพันธุ์ปลา ในแหล่งน้ำสาธารณะจังหวัดลำปาง มีจำนวนเพิ่มขึ้น ๒. แหล่งน้ำสาธารณะในพื้นที่ จังหวัดลำปางเกิดความอุดมสมบูรณ์ มีผลผลิตปลา กุ้ง เพิ่มขึ้น ๓. ประชาชนมีแหล่งน้ำจับปลา กุ้ง เพื่อการดำรงชีพ และมีแหล่ง ประกอบอาชีพเสริม สามารถเพิ่ม รายได้ให้กับครอบครัว	๑๕,๐๐๐,๐๐๐	๑๕,๐๐๐,๐๐๐	๑๕,๐๐๐,๐๐๐	๑๕,๐๐๐,๐๐๐	๑๕,๐๐๐,๐๐๐	ร้อยละการเพิ่มขึ้น ของผลประโยชน์ ทางเศรษฐกิจที่ เกี่ยวเนื่องจาก แหล่งน้ำของประชาชน ในพื้นที่เป้าหมาย ไม่น้อยกว่า ๕	๑. ประชาชนมีส่วนร่วม ฟื้นฟูและเพิ่มผลผลิต ทรัพยากรด้านการ ประมงในแหล่งน้ำ ในพื้นที่จังหวัดลำปาง ให้มีความอุดมสมบูรณ์ ๒. ปริมาณสัตว์น้ำใน แหล่งน้ำสาธารณะ ในพื้นที่จังหวัดลำปาง มีปริมาณเพิ่มขึ้น ๓. ประชาชนในพื้นที่ มีจิตสำนึกในการร่วมกัน ดูแลรักษาแหล่งน้ำและ สัตว์น้ำจืดในท้องถิ่นของ ตนเองอย่างยั่งยืน ๔. ประชาชนมีแหล่งน้ำ จับกุ้ง ปลา เพื่อดำรงชีพ ประกอบเป็นอาชีพ เสริม สร้างรายได้ และทำให้คุณภาพชีวิต ความเป็นอยู่ของประชาชนดีขึ้น	(อบจ.ลำปาง) สำนักปลัดฯ

๔. ประเด็นยุทธศาสตร์ ยุทธศาสตร์ที่ ๔ "พัฒนาโครงสร้างพื้นฐานทรัพยากรธรรมชาติและสิ่งแวดล้อมแบบองค์รวม"(เป้าประสงค์ ที่ ๔.๔/ KPI: ร้อยละของเครือข่ายชุมชนและสังคมที่ได้รับการสนับสนุนตามเกณฑ์เศรษฐกิจสีเขียว(Green Economy) ที่เกี่ยวข้อง
๔.๔ กลยุทธ์ "อนุรักษ์/ฟื้นฟู/เฝ้าระวังและป้องกันรักษาทรัพยากรธรรมชาติและสิ่งแวดล้อม"

แผนงาน ๓.๒ "การเกษตร"

ที่	โครงการ	วัตถุประสงค์	เป้าหมาย (ผลผลิตของ โครงการ)	งบประมาณ					ตัวชี้วัด (KPI)	ผลที่ คาดว่าจะ ได้รับ	หน่วยงาน รับผิดชอบ หลัก
				พ.ศ.๒๕๖๖ (บาท)	พ.ศ.๒๕๖๗ (บาท)	พ.ศ.๒๕๖๘ (บาท)	พ.ศ.๒๕๖๙ (บาท)	พ.ศ.๒๕๗๐ (บาท)			
๒	โครงการฝึกอบรมเชิงปฏิบัติการสร้างอาหารธรรมชาติให้สัตว์น้ำในแหล่งน้ำ	๑. เพื่อให้ผู้เข้ารับการฝึกอบรมมีความรู้ และเกิดทักษะในการผลิตอาหารปลาแบบธรรมชาติจากวัสดุการเกษตรจากฟางข้าว ๒. เพื่อให้ผู้เข้ารับการฝึกอบรมสามารถนำความรู้ที่ได้รับไปปรับใช้ในชีวิตประจำวันและสามารถสร้างรายได้ให้มีคุณภาพชีวิตความเป็นอยู่ที่ดีขึ้น	ผู้เข้ารับการฝึกอบรมเป็นคณะกรรมการบริหารจัดการแหล่งน้ำ จำนวน ๑๒ คณะ ๗ ละ ๒๐ คนรวม ๘๔๐ คน	๕๐๐,๐๐๐	๕๐๐,๐๐๐	๕๐๐,๐๐๐	๕๐๐,๐๐๐	๕๐๐,๐๐๐	ร้อยละการเพิ่มขึ้นของผลประโยชน์ทางเศรษฐกิจที่เกี่ยวข้องจากแหล่งน้ำของประชาชนในพื้นที่เป้าหมาย ไม่น้อยกว่า ๕	๑.ผู้เข้ารับการฝึกอบรมมีความรู้และเกิดทักษะในการผลิตอาหารปลาแบบธรรมชาติจากวัสดุการเกษตรจากฟางข้าว ๒. ผู้เข้ารับการฝึกอบรมสามารถนำความรู้ที่ได้รับไปปรับใช้ในชีวิตประจำวัน และสามารถสร้างรายได้ให้มีคุณภาพชีวิตความเป็นอยู่ที่ดีขึ้น	(อบจ.ลำปาง) สำนักปลัดฯ
๓	โครงการพัฒนาสิ่งแวดล้อมกำจัดวัชพืชคลองน้ำ และผักตบชวาดูแลรักษาแหล่งน้ำธรรมชาติ	๑. เพื่อแก้ไขปัญหาแหล่งน้ำใน ความรับผิดชอบของ อบจ.ลำปาง จากภาวะปริมาณล้นของผักตบชวาและวัชพืชคลองน้ำ ๒. เพื่อฟื้นฟูสิ่งแวดล้อมของแหล่งน้ำ	เพื่อดำเนินการตามโครงการพัฒนาสิ่งแวดล้อมกำจัดวัชพืชคลองน้ำ และผักตบชวาดูแลรักษาแหล่งน้ำธรรมชาติ ประจำปีงบประมาณ พ.ศ.๒๕๖๖ โดยดำเนินการจ้างเหมากำจัดผักตบชวาและวัชพืชคลองน้ำในเขตพื้นที่จังหวัดลำปาง ตามนโยบายของรัฐบาล และจังหวัดลำปาง และองค์กรปกครองส่วนท้องถิ่น เจ้าของแหล่งน้ำที่ไหลผ่าน ร้องขอรับการสนับสนุนตามโครงการดังกล่าว	๑๐,๐๐๐,๐๐๐	๑๐,๐๐๐,๐๐๐	๑๐,๐๐๐,๐๐๐	๑๐,๐๐๐,๐๐๐	๑๐,๐๐๐,๐๐๐	ร้อยละการเพิ่มขึ้นของผลประโยชน์ทางเศรษฐกิจที่เกี่ยวข้องจากแหล่งน้ำของประชาชนในพื้นที่เป้าหมาย ไม่น้อยกว่า ๕	แหล่งน้ำในความรับผิดชอบของ อบจ.ลำปาง ได้รับการฟื้นฟูและลดปัญหาการระบายน้ำและมลภาวะต่างๆ จากปริมาณผักตบชวาและวัชพืชคลองน้ำ	(อบจ.ลำปาง) สำนักปลัดฯ

๔. ประเด็นยุทธศาสตร์ ยุทธศาสตร์ที่ ๔ "พัฒนาโครงสร้างพื้นฐานทรัพยากรธรรมชาติและสิ่งแวดล้อมแบบองค์รวม"(เป้าประสงค์ ที่ ๔.๔/ KPI: ร้อยละของเครือข่ายชุมชนและสังคมที่ได้รับการสนับสนุนตามเกณฑ์เศรษฐกิจสีเขียว(Green Economy) ที่เกี่ยวข้อง
 ๔.๔ กลยุทธ์ "อนุรักษ์/ฟื้นฟู/ฟื้นฟูป่าและป้องกันรักษาทรัพยากรธรรมชาติและสิ่งแวดล้อม"

แผนงาน ๓.๒ "การเกษตร"

ที่	โครงการ	วัตถุประสงค์	เป้าหมาย (ผลผลิตของ โครงการ)	งบประมาณ					ตัวชี้วัด (KPI)	ผลที่ คาดว่าจะ ได้รับ	หน่วยงาน รับผิดชอบ หลัก
				พ.ศ.๒๕๖๖ (บาท)	พ.ศ.๒๕๖๗ (บาท)	พ.ศ.๒๕๖๘ (บาท)	พ.ศ.๒๕๖๙ (บาท)	พ.ศ.๒๕๗๐ (บาท)			
๔	โครงการส่งเสริมและพัฒนาทักษะฝีมือการสร้างระบบธนาคารน้ำใต้ดิน	๑. เพื่อให้ประชาชนมีความรู้ มีทักษะในการสร้างระบบธนาคารน้ำใต้ดิน ๒. เพื่อให้ประชาชนมีแหล่งเก็บกักน้ำ ป้องกันน้ำท่วม ลดปริมาณน้ำเสียในชุมชน ช่วยเพิ่มปริมาณน้ำใต้ดิน น้ำบาดาล ๓. เพื่อแก้ไขปัญหาพื้นที่แห้งแล้ง ช่วยรักษาสีเขียวและป้องกันไฟฟ้า ๔. เพื่อพัฒนาศักยภาพชุมชนฐานรากสู่ความเข้มแข็งทางเศรษฐกิจและความยั่งยืนเต็มพื้นที่	- ประชาชนในพื้นที่ ๑๓ อำเภอ ในจังหวัดลำปาง	๔,๕๐๐,๐๐๐	๔,๕๐๐,๐๐๐	๔,๕๐๐,๐๐๐	๔,๕๐๐,๐๐๐	๔,๕๐๐,๐๐๐	ร้อยละการเพิ่มขึ้นของผลประโยชน์ทางเศรษฐกิจที่เกี่ยวข้องจากแหล่งน้ำของประชาชนในพื้นที่เป้าหมาย ไม่น้อยกว่า ๕	- ประชาชนทั้ง ๑๓ อำเภอในจังหวัดลำปาง มีธนาคารน้ำใต้ดินในการประกอบอาชีพ - เกษตรกรทั้ง ๑๓ อำเภอในจังหวัดลำปาง มีรายได้เพิ่มขึ้น ลดรายจ่าย ทั้งในด้านการผลิตและการบริโภค - ระบบนิเวศมีความอุดมสมบูรณ์ ประชาชนมีความรักในถิ่นที่อยู่อาศัย - เกิดความเข้มแข็งทางเศรษฐกิจและความยั่งยืนเต็มพื้นที่จังหวัดลำปาง	(อบจ.ลำปาง) สำนักปลัดฯ

๒. บัญชีโครงการพัฒนา

รายละเอียดโครงการพัฒนา

แผนพัฒนาองค์การบริหารส่วนจังหวัดลำปาง (พ.ศ.๒๕๖๖-๒๕๗๐)

ก.ยุทธศาสตร์จังหวัดลำปาง "ยุทธศาสตร์ที่ ๕ ด้านความมั่นคงทรัพยากรธรรมชาติและสิ่งแวดล้อม ปลอดภัย มั่นคง ยั่งยืน "

ข.ยุทธศาสตร์การพัฒนาขององค์กรปกครองส่วนท้องถิ่นจังหวัดลำปาง ยุทธศาสตร์ที่ ๒ "ด้านการอนุรักษ์ทรัพยากรธรรมชาติและสิ่งแวดล้อม"

๔. ประเด็นยุทธศาสตร์ ยุทธศาสตร์ที่ ๔ "พัฒนาโครงสร้างพื้นฐานทรัพยากรธรรมชาติและสิ่งแวดล้อมแบบองค์รวม"(เป้าประสงค์ ที่ ๔.๔/KPI ร้อยละของเครือข่ายชุมชนและสังคมที่ได้รับการสนับสนุนตามเกณฑ์เศรษฐกิจสีเขียว(Green Economy)ที่เกี่ยวข้อง

๔.๔ กลยุทธ์ "อนุรักษ์/ฟื้นฟู/เฝ้าระวังและป้องกันรักษาทรัพยากรธรรมชาติและสิ่งแวดล้อม"

แผนงาน ๓.๒ "การเกษตร"

ที่	โครงการ	วัตถุประสงค์	เป้าหมาย (ผลผลิตของ โครงการ)	งบประมาณ					ตัวชี้วัด (KPI)	ผลที่ คาดว่าจะ ได้รับ	หน่วยงาน รับผิดชอบ หลัก
				พ.ศ.๒๕๖๖ (บาท)	พ.ศ.๒๕๖๗ (บาท)	พ.ศ.๒๕๖๘ (บาท)	พ.ศ.๒๕๖๙ (บาท)	พ.ศ.๒๕๗๐ (บาท)			
๑	โครงการอนุรักษ์ พันธุกรรมพืช อันเนื่องมาจาก พระราชดำริ สมเด็จพระกนิษฐา ธิราชเจ้า กรมสมเด็จพระ เทพรัตนราชสุดาฯ สยามบรม ราชกุมารี ริราชเจ้า กรมสมเด็จพระ เทพรัตนราชสุดาฯ สยามบรมราชกุมารี	๑. เพื่อสนองพระราชดำริ สมเด็จพระกนิษฐาธิราชเจ้า กรมสมเด็จพระเทพ รัตนราชสุดาฯ สยามบรม ราชกุมารี ๒. เพื่อส่งเสริมและสนับสนุน กระบวนการมีส่วนร่วมของ ชุมชนและ อปท. ในการ ดำเนินกิจกรรมฐานทรัพยากร ท้องถิ่นตามกรอบแนวทาง ของ อพ.สพ ๓. เพื่อจัดทำฐานข้อมูล ทรัพยากรท้องถิ่น ทั้งทรัพยากรกายภาพ ทรัพยากรชีวภาพและ ทรัพยากรวัฒนธรรม และภูมิปัญญา	ดำเนินกิจกรรมฐานทรัพยากร ท้องถิ่น ณ สำนักงานองค์การ บริหารส่วนจังหวัดลำปาง ต.ศาลา อ.เกาะคา จ.ลำปาง ดังนี้ - จัดกิจกรรมการปกป้องทรัพยากรท้องถิ่น สำรวจเก็บรวบรวมทรัพยากรท้องถิ่น การปลูกรักษาทรัพยากรท้องถิ่น ตลอดจน การอนุรักษ์และใช้ประโยชน์ทรัพยากร ท้องถิ่น - จัดทำฐานข้อมูลทรัพยากรท้องถิ่น - จัดทำแผนที่ปกป้องพันธุกรรม สำรวจ ขึ้นทะเบียนและ จัดทำรหัสประจำต้นพืช ในเขตพื้นที่ของ อบจ.ลำปาง - สำรวจเก็บรวบรวมตัวอย่างทรัพยากร กายภาพ ทรัพยากรชีวภาพ และทรัพยากร วัฒนธรรมและภูมิปัญญาท้องถิ่นพื้นที่ เป้าหมาย บริเวณรัศมี ๕๐ กิโลเมตร หรือในเขตพื้นที่ความรับผิดชอบของ อบจ.ลำปาง - จัดตั้งสวนสาธารณะหรือ สวน	๑๐๐,๐๐๐	๑๐๐,๐๐๐	๑๐๐,๐๐๐	๑๐๐,๐๐๐	๑๐๐,๐๐๐	ร้อยละการเพิ่มขึ้นของ ผลประโยชน์ทางเศรษฐกิจ ที่เกี่ยวข้องจากแหล่ง น้ำของประชาชนในพื้นที่ เป้าหมาย ไม่น้อยกว่า ๕	-มีพื้นที่เป้าหมาย ในการดำเนินการ อนุรักษ์พันธุกรรมพืช -ทรัพยากรกายภาพ ทรัพยากรชีวภาพและ ทรัพยากรวัฒนธรรม และภูมิปัญญาท้องถิ่น ได้รับการสำรวจและ เก็บรวบรวมไว้เพื่อ เป็นข้อมูลในการจัดทำ ฐานข้อมูลทรัพยากร ท้องถิ่น -พืชที่สำคัญของท้องถิ่น ได้รับการอนุรักษ์และ พัฒนาพันธุกรรม เพื่อให้สามารถใช้ ประโยชน์และได้รับ การอนุรักษ์อย่างยั่งยืน -มีศูนย์ข้อมูลทรัพยากร ท้องถิ่นที่จัดรวบรวม	(อบจ.ลำปาง) สำนักปลัดฯ

๔. ประเด็นยุทธศาสตร์ ยุทธศาสตร์ที่ ๔ "พัฒนาโครงสร้างพื้นฐานทรัพยากรธรรมชาติและสิ่งแวดล้อมแบบองค์รวม"(เป้าประสงค์ ที่ ๔.๔/KPI ร้อยละของเครือข่ายชุมชนและสังคมที่ได้รับการสนับสนุนตามเกณฑ์เศรษฐกิจสีเขียว(Green Economy)ที่เกี่ยวข้อง
 ๔.๔ กลยุทธ์ "อนุรักษ์/ฟื้นฟู/เฝ้าระวังและป้องกันรักษาทรัพยากรธรรมชาติและสิ่งแวดล้อม"

แผนงาน ๓.๒ "การเกษตร"

ที่	โครงการ	วัตถุประสงค์	เป้าหมาย (ผลผลิตของ โครงการ)	งบประมาณ					ตัวชี้วัด (KPI)	ผลที่ คาดว่าจะ ได้รับ	หน่วยงาน รับผิดชอบ หลัก
				พ.ศ.๒๕๖๖ (บาท)	พ.ศ.๒๕๖๗ (บาท)	พ.ศ.๒๕๖๘ (บาท)	พ.ศ.๒๕๖๙ (บาท)	พ.ศ.๒๕๗๐ (บาท)			
			พฤษศาสตร์ จำนวน ๑ แห่ง - ศึกษาและพัฒนาพันธุ์พืช ที่สำคัญของท้องถิ่น อย่างน้อย จำนวน ๒ ชนิด - จัดตั้งศูนย์ข้อมูลทรัพยากร ท้องถิ่น จำนวน ๑ ศูนย์ และกิจกรรมอื่นที่เกี่ยวข้อง กับโครงการฯ						ข้อมูลสารสนเทศ พันธุกรรมพืชอย่าง เป็นระบบในรูปแบบ -เอกสารและในระบบ คอมพิวเตอร์เพื่อ สะดวกต่อการสืบค้น ข้อมูลและการนำ ข้อมูลไปใช้ประโยชน์ -ผู้เข้าร่วมกิจกรรม ได้รับการสร้าง จิตสำนึกในการ อนุรักษ์ทรัพยากร ท้องถิ่นของ จังหวัดลำปาง		

๒. บัญชีโครงการพัฒนา

รายละเอียดโครงการพัฒนา

แผนพัฒนาองค์การบริหารส่วนจังหวัดลำปาง (พ.ศ.๒๕๖๖-๒๕๗๐)

ก. ยุทธศาสตร์จังหวัดลำปาง "ยุทธศาสตร์ที่ ๔ ด้านการพัฒนาคุณภาพชีวิตและส่งเสริมสังคมแห่งการเรียนรู้สร้างสรรค์และยั่งยืน"

ข. ยุทธศาสตร์การพัฒนาขององค์กรปกครองส่วนท้องถิ่นจังหวัดลำปาง ยุทธศาสตร์ที่ ๕ ด้านการบริหารและพัฒนาองค์กร

๑. ประเด็นยุทธศาสตร์ที่ ๕ พัฒนา อบจ.ลำปาง ให้เป็นองค์กรคุณภาพ(เป้าประสงค์ ๕.๑)/KPI ๕.๑ ร้อยละของส่วนราชการสังกัด อบจ.ลำปาง ที่มีบุคลากรที่ผ่านเกณฑ์การประเมินสมรรถนะ ใน "ระดับดี"ขึ้นไป

๕.๑ กลยุทธ์ "พัฒนาศักยภาพบุคลากรองค์การบริหารส่วนจังหวัดลำปาง"

แผนงาน ๑.๑ บริหารงานทั่วไป

ที่	โครงการ	วัตถุประสงค์	เป้าหมาย (ผลผลิตของ โครงการ)	งบประมาณ					ตัวชี้วัด (KPI)	ผลที่ คาดว่าจะ ได้รับ	หน่วยงาน รับผิดชอบ หลัก
				พ.ศ.๒๕๖๖ (บาท)	พ.ศ.๒๕๖๗ (บาท)	พ.ศ.๒๕๖๘ (บาท)	พ.ศ.๒๕๖๙ (บาท)	พ.ศ.๒๕๗๐ (บาท)			
๑	โครงการป้องกันและ ปราบปรามการทุจริตภาครัฐ	ปลูกจิตสำนึกให้บุคลากรปฏิบัติงานด้วยความโปร่งใส ส่งเสริมการป้องกันและปราบปรามการทุจริตภาครัฐ	๑. จัดอบรม สัมมนา ให้ความรู้ ส่งเสริมการป้องกันและ ปราบปรามการทุจริตภาครัฐ ๒. ค่าใช้จ่ายอื่นที่จำเป็น	๓๐๐,๐๐๐	๓๐๐,๐๐๐	๓๐๐,๐๐๐	๓๐๐,๐๐๐	๓๐๐,๐๐๐	- ร้อยละของผู้เข้า รับการอบรม/พัฒนา ผ่านเกณฑ์การประเมินสมรรถนะ ใน "ระดับดี"ขึ้นไป ไม่น้อยกว่า ๗๐	บุคลากรปฏิบัติงานด้วย ความโปร่งใสและถูกต้อง มีความรู้ ความเข้าใจเกี่ยวกับ ระเบียบกฎหมายได้ดียิ่งขึ้น	(อบจ.ลำปาง) สำนักปลัดฯ
๒	โครงการฝึกอบรมบุคลากรองค์การบริหาร ส่วนจังหวัดลำปาง (พ.ศ.๒๕๖๖-๒๕๗๐)	๑. เพื่อเสริมสร้างความรู้ ความสามารถ ทักษะและสมรรถนะที่พึงประสงค์ ๒. บุคลากร อบจ.ลำปาง ได้รับการพัฒนา อย่างต่อเนื่อง	๑. การปฐมนิเทศ ๒. การฝึกอบรม ๓. การศึกษาหรือดูงาน ๔. การประชุมเชิงปฏิบัติการ หรือการสัมมนา ๕. การสอนงาน การให้คำปรึกษา หรือวิธีการอื่นสำหรับคณะผู้บริหาร ข้าราชการ ลูกจ้าง พนักงานจ้าง และ บุคลากรทางการศึกษา	๑,๕๐๐,๐๐๐	๑,๕๐๐,๐๐๐	๑,๕๐๐,๐๐๐	๑,๕๐๐,๐๐๐	๑,๕๐๐,๐๐๐	ร้อยละของผู้เข้ารับการ อบรม/พัฒนา ผ่านเกณฑ์ การประเมินสมรรถนะ ใน "ระดับดี" ขึ้นไป ไม่น้อยกว่า ๗๕	๑. บุคลากร อบจ.ลำปาง มีความรู้ ความสามารถ และสมรรถนะที่พึงประสงค์ ๒. บุคลากร อบจ.ลำปาง ได้รับ การพัฒนาอย่างต่อเนื่อง	อบจ.ลำปาง (กองการเจ้าหน้าที่)

๒. บัญชีโครงการพัฒนา

รายละเอียดโครงการพัฒนา

แผนพัฒนาองค์การบริหารส่วนจังหวัดลำปาง (พ.ศ.๒๕๖๖-๒๕๗๐)

ก.ยุทธศาสตร์จังหวัดลำปาง "ยุทธศาสตร์ที่ ๔ ด้านการพัฒนาคุณภาพชีวิตและส่งเสริมสังคมแห่งการเรียนรู้สร้างสรรค์และยั่งยืน "

ข.ยุทธศาสตร์การพัฒนาขององค์กรปกครองส่วนท้องถิ่นจังหวัดลำปาง ยุทธศาสตร์ที่ ๕ ด้านการบริหารและพัฒนาองค์กร

๕.ประเด็นยุทธศาสตร์ที่ ๕ "พัฒนา อบจ.ลำปางให้เป็นองค์กรคุณภาพ" (เป้าประสงค์ที่ ๕.๑/KPI ร้อยละของส่วนราชการสังกัด อบจ.ลำปาง ที่มีบุคลากรที่ผ่านเกณฑ์การประเมินสมรรถนะใน"ระดับดี"ขึ้นไป

๕.๑ กลยุทธ์ "พัฒนาศักยภาพบุคลากรองค์การบริหารส่วนจังหวัดลำปาง"

แผนงาน ๒.๑ การศึกษา

ที่	โครงการ	วัตถุประสงค์	เป้าหมาย (ผลผลิตของโครงการ)	งบประมาณ					ตัวชี้วัด (KPI)	ผลที่คาดว่าจะได้รับ	หน่วยงาน รับผิดชอบหลัก
				พ.ศ.๒๕๖๖	พ.ศ.๒๕๖๗	พ.ศ.๒๕๖๘	พ.ศ.๒๕๖๙	พ.ศ.๒๕๗๐			
๑	โครงการพัฒนาบุคลากรด้านนวัตกรรมเทคโนโลยีสารสนเทศ ยุค ๔.๐ ขององค์กรปกครองส่วนท้องถิ่นจังหวัดลำปาง	เพื่อพัฒนาความรู้ด้านเทคโนโลยีสารสนเทศและนวัตกรรม ให้กับข้าราชการอบจ.ลำปางและเจ้าหน้าที่ในสังกัดองค์กรปกครองส่วนท้องถิ่นจังหวัดลำปาง	บุคลากรขององค์กรปกครองส่วนท้องถิ่น จังหวัดลำปาง เข้าร่วมโครงการฝึกอบรมฯ เพื่อพัฒนาความรู้ ความสามารถด้านนวัตกรรมเทคโนโลยีและสารสนเทศ ยุค ๔.๐ จำนวน ๑๐๐ คน	๑๐๐,๐๐๐	๑๐๐,๐๐๐	๑๐๐,๐๐๐	๑๐๐,๐๐๐	๑๐๐,๐๐๐	ร้อยละของผู้เข้ารับการอบรม/พัฒนา ผ่านเกณฑ์การประเมินสมรรถนะ ใน "ระดับดี" ขึ้นไป ไม่น้อยกว่า ๗๘	ข้าราชการอบจ.ลำปางและเจ้าหน้าที่ในสังกัดองค์กรปกครองส่วนท้องถิ่นจังหวัดลำปาง สามารถนำความรู้ทางด้านเทคโนโลยีสารสนเทศและนวัตกรรมไปประยุกต์ใช้ให้เกิดประโยชน์ต่อการปฏิบัติงานได้อย่างมีประสิทธิภาพ	อบจ.ลำปาง (กองการศึกษาฯ)
๒	โครงการนิเทศติดตามการจัดการศึกษาในโรงเรียนในสังกัดองค์การบริหารส่วนจังหวัดลำปาง	เพื่อให้โรงเรียนในสังกัดองค์การบริหารส่วนจังหวัดลำปาง มีการจัดการศึกษาได้อย่างมีระบบและมีประสิทธิภาพทั้งด้านบริหารจัดการหลักสูตรของสถานศึกษา และการจัดการกระบวนการเรียนรู้ขั้นพื้นฐานและมาตรฐานการศึกษาของชาติ ตลอดจนบุคลากรทางการศึกษาให้เป็นไปตามข้อระเบียบกฎหมายที่เกี่ยวข้อง	ดำเนินการนิเทศและติดตามการดำเนินงานด้านการจัดการศึกษาของโรงเรียนวอแก้ววิทยา ภาคเรียนละ ๓ ครั้ง ซึ่งรวมถึงการจัดฝึกอบรมบุคลากรของโรงเรียนวอแก้ววิทยา ภาคเรียนละ ๒ ครั้ง	๕๐,๐๐๐	๕๐,๐๐๐	๕๐,๐๐๐	๕๐,๐๐๐	๕๐,๐๐๐	ร้อยละของผู้เข้ารับการอบรม/พัฒนา ผ่านเกณฑ์การประเมินสมรรถนะ ใน "ระดับดี" ขึ้นไป ไม่น้อยกว่า ๗๘	โรงเรียนวอแก้ววิทยา มีการจัดการด้านบริหารจัดการศึกษาได้อย่างเป็นระบบและมีประสิทธิภาพทั้งด้านการจัดการหลักสูตรได้มาตรฐาน การจัดการศึกษาขั้นพื้นฐานและมาตรฐานการศึกษาของชาติ	อบจ.ลำปาง (กองการศึกษาฯ)

๕.ประเด็นยุทธศาสตร์ที่ ๕ "พัฒนา อบจ.ลำปางให้เป็นองค์กรคุณภาพ" (เป้าประสงค์ที่ ๕.๑/KPI ร้อยละของส่วนราชการสังกัด อบจ.ลำปาง ที่มีบุคลากรที่ผ่านเกณฑ์ประเมินสมรรถนะใน"ระดับดี"ขึ้นไป

๕.๑ กลยุทธ์ "พัฒนาศักยภาพบุคลากรองค์การบริหารส่วนจังหวัดลำปาง"

แผนงาน ๒.๑ การศึกษา

ที่	โครงการ	วัตถุประสงค์	เป้าหมาย (ผลผลิตของโครงการ)	งบประมาณ					ตัวชี้วัด (KPI)	ผลที่คาดว่าจะได้รับ	หน่วยงาน รับผิดชอบหลัก
				พ.ศ.๒๕๖๖	พ.ศ.๒๕๖๗	พ.ศ.๒๕๖๘	พ.ศ.๒๕๖๙	พ.ศ.๒๕๗๐			
๓	โครงการพัฒนาศักยภาพบุคลากร	เพื่อให้ข้าราชการ ลูกจ้างประจำ พนักงานจ้าง ของกองการศึกษา และข้าราชการครู ลูกจ้างประจำ พนักงานจ้าง ของโรงเรียนวอแก้ววิทยา ที่เข้าร่วมโครงการ ได้เรียนรู้ข้อระเบียบ กฎหมาย ตลอดจนแนวทางการปฏิบัติงานใหม่ ๆ เพื่อนำมาปรับใช้ในการปฏิบัติงานของต้นสังกัด	จัดระบบและวิธีการทำงานที่เหมาะสมและชัดเจน เพื่อสร้างประสิทธิภาพและประสิทธิผลในการทำงาน	๒๐๐,๐๐๐	๒๐๐,๐๐๐	๒๐๐,๐๐๐	๒๐๐,๐๐๐	๒๐๐,๐๐๐	ร้อยละของผู้เข้ารับการอบรม/พัฒนา ผ่านเกณฑ์การประเมินสมรรถนะ ใน "ระดับดี" ขึ้นไป ไม่น้อยกว่า ๗๘	ข้าราชการ ข้าราชการครู ลูกจ้างประจำ พนักงานจ้าง ของกองการศึกษา ศาสนา และวัฒนธรรม และโรงเรียนวอแก้ววิทยา มีความรู้ความเข้าใจในข้อระเบียบ กฎหมาย ตลอดจนแนวทางการปฏิบัติงานใหม่ ๆ เพื่อประยุกต์ใช้กับหน่วยงานต้นสังกัด ได้อย่างมีประสิทธิภาพ	อบจ.ลำปาง (กองการศึกษาฯ)
๔	โครงการพัฒนาและส่งเสริมคุณภาพครู และบุคลากรทางการศึกษา โรงเรียนวอแก้ววิทยา	เพื่อพัฒนาและเพิ่มศักยภาพในการปฏิบัติงานบุคลากร โรงเรียนวอแก้ววิทยา	จัดระบบและวิธีการทำงานที่เหมาะสมและชัดเจน เพื่อสร้างประสิทธิภาพและประสิทธิผลในการทำงาน	๒๐๐,๐๐๐	๒๐๐,๐๐๐	๒๐๐,๐๐๐	๒๐๐,๐๐๐	๒๐๐,๐๐๐	ร้อยละของผู้เข้ารับการอบรม/พัฒนา ผ่านเกณฑ์การประเมินสมรรถนะ ใน "ระดับดี" ขึ้นไป ไม่น้อยกว่า ๗๘	โรงเรียนวอแก้ววิทยามีบุคลากรและข้าราชการครูที่มีความรู้ ความสามารถ ก้าวทันต่อการเปลี่ยนแปลง	อบจ.ลำปาง (กองการศึกษาฯ)

๒. บัญชีโครงการพัฒนา

รายละเอียดโครงการพัฒนา

แผนพัฒนาองค์การบริหารส่วนจังหวัดลำปาง (พ.ศ.๒๕๖๖-๒๕๗๐)

ก.ยุทธศาสตร์จังหวัดลำปาง "ยุทธศาสตร์ที่ ๔ ด้านการพัฒนาคุณภาพชีวิตและส่งเสริมสังคมแห่งการเรียนรู้สร้างสรรค์และยั่งยืน "

ข.ยุทธศาสตร์การพัฒนาขององค์กรปกครองส่วนท้องถิ่นจังหวัดลำปาง ยุทธศาสตร์ที่ ๕ ด้านการบริหารและพัฒนาองค์กร

๑.ประเด็นยุทธศาสตร์ที่ ๕ พัฒนา อบจ.ลำปาง ให้เป็นองค์กรคุณภาพ(เป้าประสงค์ ๕.๓)/KPI ๕.๓ ร้อยละค่าเฉลี่ยถ่วงน้ำหนักผลการปฏิบัติงานและตัวชี้วัดสำคัญของส่วนราชการในสังกัดอยู่ในเกณฑ์ "ระดับดี"ขึ้นไป

๕.๒ กลยุทธ์ "พัฒนางาน พัฒนาอาคารสถานที่ ตลอดจนเครื่องมือที่ใช้ในการปฏิบัติงานให้เพียงพอและพร้อมสำหรับการปฏิบัติงาน"

แผนงาน บริหารงานทั่วไป

ที่	โครงการ	วัตถุประสงค์	เป้าหมาย (ผลผลิตของ โครงการ)	งบประมาณ					ตัวชี้วัด (KPI)	ผลที่ คาดว่าจะ ได้รับ	หน่วยงาน รับผิดชอบ หลัก
				พ.ศ.๒๕๖๖ (บาท)	พ.ศ.๒๕๖๗ (บาท)	พ.ศ.๒๕๖๘ (บาท)	พ.ศ.๒๕๖๙ (บาท)	พ.ศ.๒๕๗๐ (บาท)			
๑	โครงการจัดงาน วัน อบจ.	เพื่อให้ประชาชนและบุคลากร มีความรู้ความเข้าใจ ทราบถึง ประวัติความเป็นมา อำนาจ หน้าที่ ผลการปฏิบัติงาน ด้านต่างๆ การให้บริการ สาธารณะ	๑.เวทีเสวนาแลกเปลี่ยนเรียนรู้ ระหว่างประชาชนกับบุคลากร อปท. ๒.จัดนิทรรศการเผยแพร่ ผลงาน/กิจกรรมขององค์กร ๓.กิจกรรมอื่นๆ ที่เกี่ยวข้อง	๕๐,๐๐๐	๕๐,๐๐๐	๕๐,๐๐๐	๕๐,๐๐๐	๕๐,๐๐๐	- ร้อยละของบุคลากร ที่ปฏิบัติงานได้ตาม ขั้นตอนการทำงาน มาตรฐาน(SOP) ไม่น้อยกว่า ๗๐	ผู้เข้าร่วมกิจกรรม มีความรู้ความเข้าใจ ทราบถึงอำนาจหน้าที่ ของอบจ.ลำปาง	อบจ.ลำปาง (สำนักปลัดฯ)
๒	แผนการติดตามตรวจสอบการดำเนินงาน โครงการ ของ อบจ.ลำปาง แผนตรวจสอบ ระยะยาว ประจำปีงบประมาณ พ.ศ.๒๕๖๖-๒๕๗๐	เพื่อตรวจสอบการปฏิบัติงาน ติดตาม และประเมินผลการใช้ทรัพยากรอย่างคุ้มค่า ก่อให้เกิดประโยชน์ต่อประชาชน	การดำเนินงานเป็นไปตามรูปแบบ มาตรฐานโครงสร้างฯประชาชนได้รับ ประโยชน์ ได้รับประโยชน์ ได้รับความ สะดวกและปลอดภัยต่อชีวิตและ ป้องปรามการทุจริต	๔๐,๐๐๐	๔๐,๐๐๐	๔๐,๐๐๐	๔๐,๐๐๐	๔๐,๐๐๐	ร้อยละของบุคลากรที่ ปฏิบัติงานได้ตาม ขั้นตอนการทำงาน มาตรฐาน(SOP) ไม่น้อยกว่า ๗๕	อบจ.ลำปาง ให้บริการสาธารณะ ที่ก่อให้เกิดประโยชน์ต่อประชาชน ที่ส่งผลให้ประชาชนมีคุณภาพ ชีวิตที่ดี	อบจ.ลำปาง (หน่วยตรวจสอบภายใน)
๓	โครงการส่งเสริมความรู้ด้านกฎหมาย	ส่งเสริมให้ผู้เข้ารับการอบรม มีความรู้ความเข้าใจเกี่ยวกับ ระเบียบกฎหมายได้ดียิ่งขึ้น	จัดประชุมอบรมสัมมนา การส่งเสริมความรู้ด้านกฎหมาย	๔๐๐,๐๐๐	๔๐๐,๐๐๐	๔๐๐,๐๐๐	๔๐๐,๐๐๐	๔๐๐,๐๐๐	- ร้อยละของบุคลากร ที่ปฏิบัติงานได้ตาม ขั้นตอนการทำงาน มาตรฐาน(SOP) ไม่น้อยกว่า ๗๐	บุคลากรมีความรู้ความเข้าใจ เกี่ยวกับระเบียบกฎหมายได้ ดียิ่งขึ้น	(อบจ.ลำปาง) สำนักปลัดฯ

๒. บัญชีโครงการพัฒนา

รายละเอียดโครงการพัฒนา

แผนพัฒนาองค์การบริหารส่วนจังหวัดลำปาง (พ.ศ.๒๕๖๖-๒๕๗๐)

ก.ยุทธศาสตร์จังหวัดลำปาง "ยุทธศาสตร์ที่ ๔ ด้านการพัฒนาคุณภาพชีวิตและส่งเสริมสังคมแห่งการเรียนรู้สร้างสรรค์และยั่งยืน "

ข.ยุทธศาสตร์การพัฒนาขององค์กรปกครองส่วนท้องถิ่นจังหวัดลำปาง ยุทธศาสตร์ที่ ๕ ด้านการบริหารและพัฒนาองค์กร

๑.ประเด็นยุทธศาสตร์ที่ ๕ พัฒนา อบจ.ลำปาง ให้เป็นองค์กรคุณภาพ (เป้าประสงค์ ๕.๓)/KPI ๕.๓ ร้อยละ ๗๐ ร้อยละของค่าเฉลี่ยถ่วงน้ำหนักผลการปฏิบัติงานและตัวชี้วัดสำคัญของส่วนราชการในสังกัดอยู่ในเกณฑ์ "ระดับดี" ขึ้นไป

๕.๒ กลยุทธ์ "พัฒนางาน พัฒนาอาคารสถานที่ ตลอดจนเครื่องมือที่ใช้ในการปฏิบัติงานให้เพียงพอและพร้อมสำหรับการปฏิบัติงาน"

แผนงาน ๒.๕ สร้างความเข้มแข็งของชุมชน

ที่	โครงการ	วัตถุประสงค์	เป้าหมาย (ผลผลิตของ โครงการ)	งบประมาณ					ตัวชี้วัด (KPI)	ผลที่ คาดว่าจะ ได้รับ	หน่วยงาน รับผิดชอบ หลัก
				๒๕๖๖ (บาท)	๒๕๖๗ (บาท)	๒๕๖๘ (บาท)	๒๕๖๙ (บาท)	๒๕๗๐ (บาท)			
๑	โครงการจัดงานวัน อบจ.	เพื่อให้ประชาชนและบุคลากร มีความรู้ความเข้าใจ ทราบถึง ประวัติความเป็นมา อำนาจ หน้าที่ ผลการปฏิบัติงาน ด้านต่างๆ การให้บริการ สาธารณะ	๑.เวทีเสวนาแลกเปลี่ยนเรียนรู้ ระหว่างประชาชนกับบุคลากร อปท. ๒.จัดนิทรรศการเผยแพร่ ผลงาน/กิจกรรมขององค์กร ๓.กิจกรรมอื่นๆ ที่เกี่ยวข้อง	๕๐,๐๐๐	๕๐,๐๐๐	๕๐,๐๐๐	๕๐,๐๐๐	๕๐,๐๐๐	ร้อยละของบุคลากร ที่ปฏิบัติงานได้ตามขั้น ตอนการทำงานมาตรฐาน (SOP) ไม่น้อยกว่า ๗๐	ผู้เข้าร่วมกิจกรรมมีความรู้ ความเข้าใจทราบถึงอำนาจ หน้าที่ของอบจ.ลำปาง	(อบจ.ลำปาง) สำนักปลัดฯ
๒	โครงการฝึกอบรมสัมมนาผู้นำท้องถิ่น /ผู้นำท้องที่ ในการพัฒนาท้องถิ่น สู่ความมั่นคง มั่งคั่ง ยั่งยืน	๑.เพื่อเพิ่มศักยภาพผู้นำท้องถิ่น และผู้นำท้องที่ให้มีความรู้ ความเข้าใจภายใต้การพัฒนา สู่ "ความมั่นคง มั่งคั่ง ยั่งยืน" ในการร่วมพัฒนาและแก้ไข ปัญหาความเดือดร้อน ตาม ความต้องการของประชาชน ในพื้นที่จังหวัดลำปาง ๒.เพื่อเป็นเวทีให้ผู้นำท้องถิ่น และผู้นำท้องที่ได้แลกเปลี่ยน ประสบการณ์ทัศนคติ สร้าง	๑.จัดฝึกอบรม สัมมนา ผู้นำท้องถิ่น/ท้องที่ ๒.จัดนิทรรศการ/กิจกรรม สาธารณะประโยชน์ร่วมกัน ๓.จัดเวทีเสวนาแลกเปลี่ยน เรียนรู้ด้านต่างๆ ๔.อบรม/สัมมนา/ศึกษาดูงาน ๕.กิจกรรมอื่นๆ ที่เกี่ยวข้อง	๕๐๐,๐๐๐	๕๐๐,๐๐๐	๕๐๐,๐๐๐	๕๐๐,๐๐๐	๕๐๐,๐๐๐	ร้อยละของบุคลากร ที่ปฏิบัติงานได้ตามขั้น ตอนการทำงานมาตรฐาน (SOP) ไม่น้อยกว่า ๗๐	ผู้นำตระหนักถึงบทบาท หน้าที่ และมีแนวคิด ทักษะในการ ปฏิบัติงาน	(อบจ.ลำปาง) สำนักปลัดฯ

๑.ประเด็นยุทธศาสตร์ที่ ๕ พัฒนา อบรม.ลำปาง ให้เป็นองค์กรคุณภาพ (เป้าประสงค์ ๕.๓)/KPI ๕.๓ ร้อยละ ๗๐ ร้อยละของค่าเฉลี่ยถ่วงน้ำหนักผลการปฏิบัติงานและตัวชี้วัดสำคัญของส่วนราชการในสังกัดอยู่ในเกณฑ์ "ระดับดี" ขึ้นไป

๕.๒ กลยุทธ์ "พัฒนางาน พัฒนาอาคารสถานที่ ตลอดจนเครื่องมือที่ใช้ในการปฏิบัติงานให้เพียงพอและพร้อมสำหรับการปฏิบัติงาน"

แผนงาน ๒.๕ สร้างความเข้มแข็งของชุมชน

ที่	โครงการ	วัตถุประสงค์	เป้าหมาย (ผลผลิตของ โครงการ)	งบประมาณ					ตัวชี้วัด (KPI)	ผลที่ คาดว่าจะ ได้รับ	หน่วยงาน รับผิดชอบ หลัก
				๒๕๖๖ (บาท)	๒๕๖๗ (บาท)	๒๕๖๘ (บาท)	๒๕๖๙ (บาท)	๒๕๗๐ (บาท)			
		การรับรู้ บทบาทหน้าที่ของ ตนเองและแนวคิดในการพัฒนา เป็นไปในทิศทางเดียวกัน ๓.เพื่อให้เกิดการบูรณาการ ร่วมกันในการปฏิบัติหน้าที่ ของผู้นำท้องถิ่นและผู้นำท้องที่ ในการพัฒนาท้องถิ่นให้มี ความเจริญนำไปสู่ความสงบสุข และการพัฒนาอย่างยั่งยืน									

๒. บัญชีโครงการพัฒนา

รายละเอียดโครงการพัฒนา

แผนพัฒนาองค์การบริหารส่วนจังหวัดลำปาง (พ.ศ.๒๕๖๖-๒๕๗๐)

ก.ยุทธศาสตร์จังหวัดลำปาง "ยุทธศาสตร์ที่ ๔ ด้านการพัฒนาคุณภาพชีวิตและส่งเสริมสังคมแห่งการเรียนรู้สร้างสรรค์และยั่งยืน "

ข.ยุทธศาสตร์การพัฒนาขององค์กรปกครองส่วนท้องถิ่นจังหวัดลำปาง ยุทธศาสตร์ที่ ๕ ด้านการบริหารและพัฒนาองค์กร

๕.ประเด็นยุทธศาสตร์ที่ ๕ "พัฒนา อบจ.ลำปางให้เป็นองค์กรคุณภาพ" (เป้าประสงค์ที่ ๕.๒/KPI ร้อยละส่วนราชการในสังกัด มีสถานที่ทำงานปลอดภัยและถูกสุขลักษณะตามเกณฑ์ทำงานมีความสุข ของ อบจ.ลำปาง ใน"ระดับดี"ขึ้นไป

๕.๒ กลยุทธ์ "พัฒนางาน พัฒนาอาคารสถานที่ ตลอดจนเครื่องมือที่ใช้ในการปฏิบัติงานให้เพียงพอและพร้อมสำหรับการปฏิบัติงาน"

แผนงาน "๓.๑ อุตสาหกรรมและการโยธา"

ที่	โครงการ	วัตถุประสงค์	เป้าหมาย (ผลผลิตของโครงการ)	งบประมาณ					ตัวชี้วัด (KPI)	ผลที่คาดว่าจะได้รับ	หน่วยงาน รับผิดชอบหลัก
				พ.ศ.๒๕๖๖	พ.ศ.๒๕๖๗	พ.ศ.๒๕๖๘	พ.ศ.๒๕๖๙	พ.ศ.๒๕๗๐			
๑	โครงการปรับปรุงอาคารสถานที่ โรงเรียนวอแก้ววิทยา	๑. เพื่อปรับปรุงอาคาร สถานที่ รองรับการจัดการเรียนการสอน ๒. เพื่อสนับสนุนการจัดกิจกรรม การเรียนการสอนภายในโรงเรียน	๑. ปรับปรุงภูมิทัศน์ภายในโรงเรียน ๒. ปรับปรุงอาคารเรียนและอาคารประกอบ	๕๐๐,๐๐๐	๕๐๐,๐๐๐	๕๐๐,๐๐๐	๕๐๐,๐๐๐	๕๐๐,๐๐๐	ร้อยละความพึงพอใจของ บุคลากรต่อสถานที่ทำงาน ไม่น้อยกว่า ๘๐	โรงเรียนวอแก้ววิทยามีอาคารสถานที่ พร้อมสำหรับการจัดการเรียนการสอน ให้มีประสิทธิภาพ	อบจ.ลำปาง (ร.ร.วอแก้ววิทยา)
๒	โครงการก่อสร้างอาคารบ้านพัก ครูโรงเรียนวอแก้ววิทยา	เพื่อสนับสนุนพนักงานเจ้าหน้าที่ ได้มีที่อยู่อาศัยให้เกิดความสะดวก ในการปฏิบัติงาน	ก่อสร้างอาคารบ้านพักข้าราชการ รายละเอียดตามแบบแปลนฯ	๓,๐๐๐,๐๐๐	๓,๐๐๐,๐๐๐	๓,๐๐๐,๐๐๐	๓,๐๐๐,๐๐๐	๓,๐๐๐,๐๐๐	ร้อยละความพึงพอใจของ บุคลากรต่อสถานที่ทำงาน ไม่น้อยกว่า ๘๐	อบจ.ลำปางมีสถานที่พร้อมรองรับ พนักงานเจ้าหน้าที่ที่มีสิทธิเข้าบ้านพัก ตามกฎหมาย	อบจ.ลำปาง (ร.ร.วอแก้ววิทยา)
๓	โครงการพัฒนาระบบเครือข่าย อินเทอร์เน็ตความเร็วสูง	เพื่อให้โรงเรียนวอแก้ววิทยา มีการจัดการสารสนเทศ อย่างเป็นระบบ	จัดหาอุปกรณ์พัฒนาระบบ เครือข่ายอินเทอร์เน็ตความเร็วสูง	๓๐๐,๐๐๐	๓๐๐,๐๐๐	๓๐๐,๐๐๐	๓๐๐,๐๐๐	๓๐๐,๐๐๐	ร้อยละความพึงพอใจของ บุคลากรต่อสถานที่ทำงาน ไม่น้อยกว่า ๘๐	โรงเรียนวอแก้ววิทยา มีระบบสารสนเทศ เพื่อการบริหารจัดการ ศึกษาที่มีประสิทธิภาพ	อบจ.ลำปาง (ร.ร.วอแก้ววิทยา)
๔	โครงการซ่อมแซมบ้านพักข้าราชการ ภายในสวนสาธารณะหนองกระเทียม	เพื่อเป็นการบำรุงรักษาทรัพย์สิน ของทางราชการให้เกิดประโยชน์ ใช้งานได้อย่างสูงสุด เจ้าหน้าที่ มีที่อยู่อาศัยที่ได้มาตรฐาน	รายละเอียดตามแบบแปลนขององค์การ บริหารส่วนจังหวัดลำปาง	๑,๐๐๐,๐๐๐	๑,๐๐๐,๐๐๐	๑,๐๐๐,๐๐๐	๑,๐๐๐,๐๐๐	๑,๐๐๐,๐๐๐	ร้อยละความพึงพอใจของ บุคลากรต่อสถานที่ทำงาน ไม่น้อยกว่า ๘๐	อบจ.ลำปางมีสถานที่พร้อมรองรับ พนักงานเจ้าหน้าที่ที่มีสิทธิเข้าบ้านพัก ตามกฎหมาย	อบจ.ลำปาง (กองช่าง)

๒. บัญชีโครงการพัฒนา

รายละเอียดโครงการพัฒนา

แผนพัฒนาองค์การบริหารส่วนจังหวัดลำปาง (พ.ศ.๒๕๖๖-๒๕๗๐)

ก.ยุทธศาสตร์จังหวัดลำปาง "ยุทธศาสตร์ที่ ๔ ด้านการพัฒนาคุณภาพชีวิตและส่งเสริมสังคมแห่งการเรียนรู้สร้างสรรค์และยั่งยืน "

ข.ยุทธศาสตร์การพัฒนาขององค์กรปกครองส่วนท้องถิ่นจังหวัดลำปาง ยุทธศาสตร์ที่ ๕ ด้านการบริหารและพัฒนาองค์กร

๕.ประเด็นยุทธศาสตร์ที่ ๕ "พัฒนา อบจ.ลำปางให้เป็นองค์กรคุณภาพ" (เป้าประสงค์ที่ ๕.๒/KPI ร้อยละส่วนราชการในสังกัด มีสถานที่ทำงานปลอดภัยและถูกสุขลักษณะตามเกณฑ์ที่ทำงานเปี่ยมสุข ของ อบจ.ลำปาง ใน"ระดับดี"ขึ้นไป

๕.๒ กลยุทธ์ "พัฒนางาน พัฒนาอาคารสถานที่ ตลอดจนเครื่องมือที่ใช้ในการปฏิบัติงานให้เพียงพอและพร้อมสำหรับการปฏิบัติงาน"

แผนงาน "๓.๑ อุตสาหกรรมและการโยธา"

ที่	โครงการ	วัตถุประสงค์	เป้าหมาย (ผลผลิตของโครงการ)	งบประมาณ					ตัวชี้วัด (KPI)	ผลที่คาดว่าจะได้รับ	หน่วยงาน รับผิดชอบหลัก
				พ.ศ.๒๕๖๖	พ.ศ.๒๕๖๗	พ.ศ.๒๕๖๘	พ.ศ.๒๕๖๙	พ.ศ.๒๕๗๐			
๑	โครงการเปลี่ยนระบบตู้สาขาโทรศัพท์ภายในอาคารสำนักงานองค์การบริหารส่วนจังหวัดลำปาง	เพื่อให้มีเครื่องมือเครื่องใช้ ในการปฏิบัติงานที่ดี มีคุณภาพ บริการประชาชนเพื่อติดต่อประสานงาน	เพื่อจ่ายเป็นค่าซ่อมแซมระบบตู้สาขาโทรศัพท์ ภายในอาคารสำนักงานองค์การบริหารส่วนจังหวัดลำปาง	๗๕๐,๐๐๐	๗๕๐,๐๐๐	๗๕๐,๐๐๐	๗๕๐,๐๐๐	๗๕๐,๐๐๐	ร้อยละความพึงพอใจบุคลากรต่อเครื่องมือและอุปกรณ์ในการทำงานไม่น้อยกว่า ๘๐	เพื่อจ่ายเป็นค่าซ่อมแซมระบบตู้สาขาโทรศัพท์ ภายในอาคารสำนักงานองค์การบริหารส่วนจังหวัดลำปาง	อบจ.ลำปาง (กองช่าง)
๒	โครงการจัดทำระบบโทรศัพท์ ระบบเครือข่ายอินเทอร์เน็ตภายในอาคารสำนักงานองค์การบริหารส่วนจังหวัดลำปาง	เพื่อให้มีเครื่องมือเครื่องใช้ ในการปฏิบัติงานที่ดี มีคุณภาพ บริการประชาชนเพื่อติดต่อประสานงาน	ปรับปรุงระบบเครือข่ายอินเทอร์เน็ตภายในอาคารสำนักงานองค์การบริหารส่วนจังหวัดลำปาง	๑,๐๐๐,๐๐๐	๑,๐๐๐,๐๐๐	๑,๐๐๐,๐๐๐	๑,๐๐๐,๐๐๐	๑,๐๐๐,๐๐๐	ร้อยละความพึงพอใจบุคลากรต่อเครื่องมือและอุปกรณ์ในการทำงานไม่น้อยกว่า ๘๐	เพื่อจ่ายเป็นค่าซ่อมแซมระบบตู้สาขาโทรศัพท์ ภายในอาคารสำนักงานองค์การบริหารส่วนจังหวัดลำปาง	อบจ.ลำปาง (กองช่าง)

๒. บัญชีโครงการพัฒนา

รายละเอียดโครงการพัฒนา

แผนพัฒนาองค์การบริหารส่วนจังหวัดลำปาง (พ.ศ.๒๕๖๖-๒๕๗๐)

ก.ยุทธศาสตร์จังหวัดลำปาง "ยุทธศาสตร์ที่ ๔ ด้านการพัฒนาคุณภาพชีวิตและส่งเสริมสังคมแห่งการเรียนรู้สร้างสรรค์และยั่งยืน "

ข.ยุทธศาสตร์การพัฒนาขององค์กรปกครองส่วนท้องถิ่นจังหวัดลำปาง ยุทธศาสตร์ที่ ๕ ด้านการบริหารและพัฒนาองค์กร

๑.ประเด็นยุทธศาสตร์ที่ ๕ พัฒนา อบจ.ลำปาง ให้เป็นองค์กรคุณภาพ (เป้าประสงค์ ๕.๔)/KPI ๕.๔ ร้อยละความพึงพอใจในการแก้ปัญหาาร่วมกันของเครือข่ายพันธมิตร

๕.๓ กลยุทธ์ "จัดให้มีกิจกรรมองค์กรสัมพันธ์ เพื่อพัฒนาความร่วมมือระหว่างเครือข่ายองค์การบริหารปกครองส่วนท้องถิ่น ส่วนราชการ และ องค์กรภาคประชาสังคม "

แผนงาน ๑.๑ บริหารงานทั่วไป

ที่	โครงการ	วัตถุประสงค์	เป้าหมาย (ผลผลิตของ โครงการ)	งบประมาณ					ตัวชี้วัด (KPI)	ผลที่ คาดว่าจะ ได้รับ	หน่วยงาน รับผิดชอบ หลัก
				พ.ศ.๒๕๖๖ (บาท)	พ.ศ.๒๕๖๗ (บาท)	พ.ศ.๒๕๖๘ (บาท)	พ.ศ.๒๕๖๙ (บาท)	พ.ศ.๒๕๗๐ (บาท)			
๑	โครงการประชาสัมพันธ์ผลการดำเนินงาน ทางสถานีวิทยุกระจายเสียงแห่งประเทศไทย จังหวัดลำปาง (สวท.ลำปาง)	เพื่อประชาสัมพันธ์และ เผยแพร่นโยบาย/กิจกรรม และผลการดำเนินงาน ตามอำนาจหน้าที่ของ อบจ.ลำปาง ให้ทุก ภาคส่วนได้รับทราบ	ประชาสัมพันธ์ผลการ ดำเนินงานตามภารกิจและ อำนาจหน้าที่ของ อบจ.ลำปาง ผ่าน สวท.ลำปาง คลื่นความถี่ FM ๗๙MHz	๓๐๐,๐๐๐	๓๐๐,๐๐๐	๓๐๐,๐๐๐	๓๐๐,๐๐๐	๓๐๐,๐๐๐	ร้อยละของการจัด กิจกรรมองค์กร สัมพันธ์ ที่มีผล สัมฤทธิ์ ในระดับ "ดี" ไม่น้อยกว่า ๗๐	ทุกภาคส่วนได้รับทราบ ผลการดำเนินงาน/ การจัดกิจกรรมและ เข้าใจบทบาท อำนาจ หน้าที่ของ อบจ.ลำปาง	(อบจ.ลำปาง) สำนักปลัดฯ
๒	โครงการประชาสัมพันธ์กิจกรรมและ ผลการดำเนินงานของ อบจ.ลำปาง ในรูปแบบปฏิทิน	เพื่อประชาสัมพันธ์และ เผยแพร่นโยบาย/กิจกรรม และผลการดำเนินงาน ตามอำนาจหน้าที่ของ อบจ.ลำปาง ให้ทุก ภาคส่วนได้รับทราบ	จัดทำปฏิทินประจำปี ประกอบด้วย ภาพการจัด กิจกรรมและผลการดำเนินงาน ตามภารกิจและอำนาจหน้าที่ ของ อบจ.ลำปาง	๕๐๐,๐๐๐	๕๐๐,๐๐๐	๕๐๐,๐๐๐	๕๐๐,๐๐๐	๕๐๐,๐๐๐	ร้อยละของการจัด กิจกรรมองค์กร สัมพันธ์ ที่มีผล สัมฤทธิ์ ในระดับ "ดี" ไม่น้อยกว่า ๗๐	ส่วนราชการ หน่วยงาน และประชาชนทั่วไป เข้าใจถึงบทบาทและ อำนาจหน้าที่ของ อบจ.ลำปาง ในการ ดำเนินงาน	(อบจ.ลำปาง) สำนักปลัดฯ
๓	โครงการจัดทำวารสารอบจ.ลำปาง	เพื่อประชาสัมพันธ์และ เผยแพร่นโยบาย/กิจกรรม และผลการดำเนินงาน ตามอำนาจหน้าที่ของ อบจ.ลำปาง ให้ทุก ภาคส่วนได้รับทราบ	จัดทำวารสาร อบจ.ลำปาง ราย ๓ เดือน ประชาสัมพันธ์ ให้ทุกภาคส่วนได้รับทราบ	๔๐๐,๐๐๐	๔๐๐,๐๐๐	๔๐๐,๐๐๐	๔๐๐,๐๐๐	๔๐๐,๐๐๐	ร้อยละของการจัด กิจกรรมองค์กร สัมพันธ์ ที่มีผล สัมฤทธิ์ ในระดับ "ดี" ไม่น้อยกว่า ๗๐	ส่วนราชการ หน่วยงาน และประชาชนทั่วไป เข้าใจถึงบทบาทและ อำนาจหน้าที่ของ อบจ.ลำปาง ในการ ดำเนินงาน	(อบจ.ลำปาง) สำนักปลัดฯ

๑.ประเด็นยุทธศาสตร์ที่ ๕ พัฒนา อบจ.ลำปาง ให้เป็นองค์กรคุณภาพ (เป้าประสงค์ ๕.๔)/KPI ๕.๔ ร้อยละความพึงพอใจในการแก้ปัญหาร่วมกันของเครือข่ายพันธมิตร

๕.๓ กลยุทธ์ "จัดให้มีกิจกรรมองค์กรสัมพันธ์ เพื่อพัฒนาความร่วมมือระหว่างเครือข่ายองค์การบริหารปกครองส่วนท้องถิ่น ส่วนราชการ และ องค์กรภาคประชาสังคม "

แผนงาน ๑.๑ บริหารงานทั่วไป

ที่	โครงการ	วัตถุประสงค์	เป้าหมาย (ผลผลิตของ โครงการ)	งบประมาณ					ตัวชี้วัด (KPI)	ผลที่ คาดว่าจะ ได้รับ	หน่วยงาน รับผิดชอบ หลัก
				พ.ศ.๒๕๖๖ (บาท)	พ.ศ.๒๕๖๗ (บาท)	พ.ศ.๒๕๖๘ (บาท)	พ.ศ.๒๕๖๙ (บาท)	พ.ศ.๒๕๗๐ (บาท)			
๔	โครงการจัดทำรายงานผลการปฏิบัติงานประจำปีของ อบจ. ลำปาง	เพื่อประชาสัมพันธ์และเผยแพร่นโยบาย/กิจกรรมและผลการดำเนินงานตามอำนาจหน้าที่ของ อบจ.ลำปาง ให้ทุกภาคส่วนได้รับทราบ	จัดทำสรุปผลการปฏิบัติงานประจำปีงบประมาณ ของ อบจ.ลำปาง ประชาสัมพันธ์ให้ทุกภาคส่วนได้รับทราบ	๒๐๐,๐๐๐	๒๐๐,๐๐๐	๒๐๐,๐๐๐	๒๐๐,๐๐๐	๒๐๐,๐๐๐	ร้อยละของการจัดกิจกรรมองค์กรสัมพันธ์ ที่มีผลสัมฤทธิ์ ในระดับ "ดี" ไม่น้อยกว่า ๗๐	ส่วนราชการ หน่วยงาน และประชาชนทั่วไป เข้าใจถึงบทบาทและอำนาจหน้าที่ของ อบจ.ลำปาง ในการดำเนินงาน	(อบจ.ลำปาง) สำนักปลัดฯ
๕	โครงการวันท้องถิ่นไทย	๑.เพื่อรำลึกถึงพระมหากรุณาธิคุณแห่งพระบาทสมเด็จพระจุลจอมเกล้าเจ้าอยู่หัว รัชกาลที่ ๕ ที่ได้ทรงกรุณาโปรดเกล้าโปรดกระหม่อมให้จัดตั้งตำบลท่าหลอมขึ้นเป็นสุขาภิบาลหัวเมืองแห่งแรก ๒.เพื่อให้ผู้บริหารท้องถิ่น สมาชิกสภาท้องถิ่น ข้าราชการ ลูกจ้างและพนักงานจ้างในสังกัดองค์กรปกครองส่วนท้องถิ่นมีความรู้ความเข้าใจในบทบาทหน้าที่ขององค์กรปกครองส่วนท้องถิ่น ๓.เพื่อให้ผู้บริหาร สมาชิกสภาท้องถิ่น ข้าราชการ ลูกจ้างและพนักงานจ้างในสังกัดองค์กรปกครองส่วนท้องถิ่นเกิดความรัก ความสามัคคีปรองดอง ร่วมสร้างเครือข่ายในการทำงานร่วมกัน	๑. ผู้บริหารท้องถิ่น สมาชิกสภาท้องถิ่น ข้าราชการ ลูกจ้างและพนักงานจ้างในสังกัดองค์กรปกครองส่วนท้องถิ่นจังหวัดลำปาง จำนวน ๑๐๓ แห่ง ๒.ผู้บริหาร สมาชิกสภาท้องถิ่น ข้าราชการ ลูกจ้างและพนักงานจ้างองค์การบริหารส่วนจังหวัดลำปาง ๓.ข้าราชการและเจ้าหน้าที่ที่มีหน้าที่ในการกำกับดูแลองค์กรปกครองส่วนท้องถิ่นในจังหวัดลำปาง รวมถึงหัวหน้าส่วนราชการต่างๆ ในพื้นที่ใกล้เคียง ๔.ประชาชนทั่วไป	๓๐๐,๐๐๐	๓๐๐,๐๐๐	๓๐๐,๐๐๐	๓๐๐,๐๐๐	๓๐๐,๐๐๐	ร้อยละของการจัดกิจกรรมองค์กรสัมพันธ์ ที่มีผลสัมฤทธิ์ ในระดับ "ดี" ไม่น้อยกว่า ๗๐	๑.ผู้บริหาร สมาชิกสภาท้องถิ่น ข้าราชการ ลูกจ้างและพนักงานจ้าง สำนักในพระมหากรุณาธิคุณแห่งพระบาทสมเด็จพระจุลจอมเกล้าเจ้าอยู่หัว รัชกาลที่ ๕ ที่ได้ทรงกรุณาโปรดเกล้าโปรดกระหม่อมให้จัดตั้งตำบลท่าหลอมขึ้นเป็นสุขาภิบาลหัวเมืองแห่งแรก ๒.ผู้บริหารท้องถิ่น สมาชิกสภาท้องถิ่น ข้าราชการ ลูกจ้างและพนักงานจ้างในสังกัดองค์กรปกครองส่วนท้องถิ่นมีความรู้ความเข้าใจในบทบาทหน้าที่ขององค์กรปกครองส่วนท้องถิ่น ๓.ผู้บริหาร สมาชิกสภาท้องถิ่น ข้าราชการ ลูกจ้างและพนักงานจ้างในสังกัดองค์กรปกครองส่วนท้องถิ่นเกิดความรักสามัคคีปรองดองกัน ร่วมมือกันสร้างเครือข่ายขององค์กรปกครองส่วนท้องถิ่นในจังหวัดลำปางในการทำงานร่วมกัน โดยมีจุดหมายเพื่อประโยชน์สุขของประชาชนโดยส่วนรวม	อบจ.ลำปาง (สำนักงานเลขานุการ องค์การบริหารส่วน จังหวัดลำปาง)

๑.ประเด็นยุทธศาสตร์ที่ ๕ พัฒนา อบจ.ลำปาง ให้เป็นองค์กรคุณภาพ (เป้าประสงค์ ๕.๔)/KPI ๕.๔ ร้อยละความพึงพอใจในการแก้ปัญหาาร่วมกันของเครือข่ายพันธมิตร

๕.๓ กลยุทธ์ "จัดให้มีกิจกรรมองค์กรสัมพันธ์ เพื่อพัฒนาความร่วมมือระหว่างเครือข่ายองค์การบริหารปกครองส่วนท้องถิ่น ส่วนราชการ และ องค์กรภาคประชาสังคม "

แผนงาน ๑.๑ บริหารงานทั่วไป

ที่	โครงการ	วัตถุประสงค์	เป้าหมาย (ผลผลิตของ โครงการ)	งบประมาณ					ตัวชี้วัด (KPI)	ผลที่ คาดว่าจะ ได้รับ	หน่วยงาน รับผิดชอบ หลัก
				พ.ศ.๒๕๖๖ (บาท)	พ.ศ.๒๕๖๗ (บาท)	พ.ศ.๒๕๖๘ (บาท)	พ.ศ.๒๕๖๙ (บาท)	พ.ศ.๒๕๗๐ (บาท)			
๖	โครงการเพิ่มประสิทธิภาพการจัดเก็บรายได้องค์การบริหารส่วนจังหวัดลำปาง	<ul style="list-style-type: none"> - เพื่อให้องค์การบริหารส่วนจังหวัดลำปางมีรายได้เพิ่มมากขึ้น - เพื่อเพิ่มประสิทธิภาพในการจัดเก็บรายได้ครบถ้วนและเป็นธรรม ตามเป้าหมายที่วางไว้ - เพื่อให้ผู้ประกอบการค่าน้ำมัน ยาสูบ และผู้ประกอบการโรงแรม มีความรู้ความเข้าใจในอำนาจหน้าที่ขององค์การบริหารส่วนจังหวัดลำปาง และให้ความร่วมมือในการชำระภาษี บำรุงองค์การบริหารส่วนจังหวัด - เพื่อพัฒนาระบบงานจัดเก็บภาษีและค่าธรรมเนียมบำรุงองค์การบริหารส่วนจังหวัดลำปางให้มีประสิทธิภาพ อำนวยความสะดวกให้แก่ผู้ประกอบการอย่างรวดเร็วและทั่วถึง - เพื่อเป็นการสร้างสัมพันธภาพที่ดีระหว่าง อบจ.ลำปาง และผู้ประกอบการ 	<p>ออกพื้นที่สำรวจตรวจ/สร้างความรู้ ความเข้าใจให้แก่</p> <ul style="list-style-type: none"> - สถานประกอบการค่าน้ำมัน - สถานประกอบการค้ายาสูบ - สถานประกอบการโรงแรม 	๑๐๐,๐๐๐	๑๐๐,๐๐๐	๑๐๐,๐๐๐	๑๐๐,๐๐๐	๑๐๐,๐๐๐	<p>ร้อยละของการจัดกิจกรรมองค์กรสัมพันธ์ที่มีผลสัมฤทธิ์ ในระดับ"ดี" ไม่น้อยกว่า ๘๐</p>	<ul style="list-style-type: none"> - ทำให้องค์การบริหารส่วนจังหวัดมีรายได้เพิ่มมากขึ้น - ทำให้องค์การบริหารส่วนจังหวัดลำปาง มีประสิทธิภาพในการจัดเก็บรายได้ครบถ้วนและเป็นธรรม ตามเป้าหมายที่วางไว้ - ทำให้ผู้ประกอบการค่าน้ำมัน ยาสูบและผู้ประกอบการโรงแรม มีความรู้ความเข้าใจในอำนาจหน้าที่ขององค์การบริหารส่วนจังหวัดลำปาง และให้ความร่วมมือในการชำระภาษี บำรุงองค์การบริหารส่วนจังหวัด - ทำให้ระบบงานจัดเก็บภาษีและค่าธรรมเนียมบำรุง อบจ. มีประสิทธิภาพ อำนวยความสะดวกให้แก่ผู้ประกอบการอย่างรวดเร็วและทั่วถึง - เกิดสัมพันธภาพที่ดีระหว่าง อบจ.ลำปาง และผู้ประกอบการ 	อบจ.ลำปาง (กองคลัง)
๗	โครงการฝึกอบรม/สัมมนาพัฒนาการจัดเก็บรายได้องค์การบริหารส่วนจังหวัดลำปาง	<ul style="list-style-type: none"> - เพื่อให้องค์การบริหารส่วนจังหวัดลำปางมีรายได้เพิ่มมากขึ้น - เพื่อเสริมสร้างความรู้ ความเข้าใจให้แก่ผู้ประกอบการโรงแรม น้ำมัน และยาสูบ เกี่ยวกับอำนาจหน้าที่ องค์การบริหารส่วนจังหวัดลำปาง - เพื่อเสริมสร้างความรู้ ความเข้าใจให้แก่ผู้ประกอบการโรงแรม น้ำมัน และยาสูบ เกี่ยวกับอำนาจหน้าที่ของเจ้าหน้าที่ผู้ปฏิบัติงาน อบจ.ลำปาง และบทบาทหน้าที่ของตนเองในการ 	<p>จัดฝึกอบรมสัมมนาและศึกษาดูงานให้กับผู้ประกอบการโรงแรม น้ำมัน และยาสูบ</p>	๗๐๐,๐๐๐	๗๐๐,๐๐๐	๗๐๐,๐๐๐	๗๐๐,๐๐๐	๗๐๐,๐๐๐	<p>ร้อยละของการจัดกิจกรรมองค์กรสัมพันธ์ที่มีผลสัมฤทธิ์ ในระดับ"ดี" ไม่น้อยกว่า ๘๐</p>	<ul style="list-style-type: none"> - ทำให้องค์การบริหารส่วนจังหวัดลำปาง มีรายได้เพิ่มมากขึ้น - ทำให้ผู้ประกอบการ โรงแรม น้ำมัน และยาสูบมีความรู้ความเข้าใจในอำนาจหน้าที่ องค์การบริหารส่วนจังหวัดลำปาง - ทำให้ผู้ประกอบการค่าน้ำมัน ความเข้าใจในบทบาท และหน้าที่ของเจ้าหน้าที่ผู้ปฏิบัติงานองค์การบริหารส่วนจังหวัดลำปาง และบทบาทหน้าที่ของตนเองในการ 	อบจ.ลำปาง (กองคลัง)

๑.ประเด็นยุทธศาสตร์ที่ ๕ พัฒนา อบจ.ลำปาง ให้เป็นองค์กรคุณภาพ (เป้าประสงค์ ๕.๔)/KPI ๕.๔ ร้อยละความพึงพอใจในการแก้ปัญหาาร่วมกันของเครือข่ายพันธมิตร

๕.๓ กลยุทธ์ "จัดให้มีกิจกรรมองค์กรสัมพันธ์ เพื่อพัฒนาความร่วมมือระหว่างเครือข่ายองค์การบริหารปกครองส่วนท้องถิ่น ส่วนราชการ และ องค์กรภาคประชาสังคม "

แผนงาน ๑.๑ บริหารงานทั่วไป

ที่	โครงการ	วัตถุประสงค์	เป้าหมาย (ผลผลิตของ โครงการ)	งบประมาณ					ตัวชี้วัด (KPI)	ผลที่ คาดว่าจะ ได้รับ	หน่วยงาน รับผิดชอบ หลัก
				พ.ศ.๒๕๖๖ (บาท)	พ.ศ.๒๕๖๗ (บาท)	พ.ศ.๒๕๖๘ (บาท)	พ.ศ.๒๕๖๙ (บาท)	พ.ศ.๒๕๗๐ (บาท)			
๘	โครงการเพิ่มประสิทธิภาพการจัดเก็บรายได้ ในการให้บริการรับชำระภาษี และ ค่าธรรมเนียมบำรุงองค์การบริหารส่วน จังหวัด ณ ศูนย์บริการร่วมจังหวัด ลำปาง (บักซี)	<p>ชำระภาษีตลอดจนเป็นการสร้างความสัมพันธ์ อันดีระหว่าง เจ้าหน้าที่กับผู้ประกอบการ - เพื่อให้ผู้ประกอบการค้าสามารถ นำความรู้ที่ได้จากการอบรมและศึกษาดูงาน มาพัฒนาธุรกิจของตนเองให้มีศักยภาพ มากยิ่งขึ้น อันจะนำไปสู่การให้ความร่วมมือ ในการชำระภาษีและค่าธรรมเนียมบำรุง อบจ. - เพื่อสร้างจิตสำนึกให้ผู้ประกอบการค้า ให้มีส่วนร่วมในการพัฒนาท้องถิ่น - เพื่อให้การจัดเก็บรายได้ของ อบจ.ลำปาง เป็นไปอย่างทั่วถึงและเป็นธรรม</p> <p>- เพื่อเพิ่มช่องทางในการให้บริการ ในด้านการรับชำระภาษีบำรุง อบจ. จากสถานการณ์ค่าน้ำมัน ยาสูบ และค่าธรรมเนียมบำรุง อบจ. จาก ผู้พักในโรงแรม แก่สถานประกอบการ ให้ได้รับความสะดวก รวดเร็ว - เพื่อสร้างมาตรฐานการให้บริการ ชำระภาษีให้มีความทันสมัยยิ่งขึ้น - เพื่อให้บริการประชาชนในการ ชำระภาษี การติดต่อกับ ส่วนราชการจังหวัดลำปางอันจะนำมา ซึ่งความร่วมมือร่วมใจในการชำระ ภาษีและค่าธรรมเนียมบำรุง อบจ. ให้แก่องค์การบริหารส่วนจังหวัดลำปาง - เพื่อเพิ่มประสิทธิภาพในการจัดเก็บ รายได้ครบถ้วน และเป็นธรรม บรรลุตามเป้าหมาย - เพื่อให้เกิดความพึงพอใจต่อการให้ บริการประชาชนในเคาร์เตอร์บริการประชาชนจังหวัดลำปาง</p>	จัดตั้งศูนย์รับชำระภาษี ค่าธรรมเนียมบำรุง อบ จ. ศูนย์บริการร่วมจังหวัดลำปาง ณ ห้อง Big C ซูเปอร์เซ็นเตอร์	๕๐,๐๐๐	๕๐,๐๐๐	๕๐,๐๐๐	๕๐,๐๐๐	๕๐,๐๐๐	ร้อยละของการจัด กิจกรรมองค์กรสัมพันธ์ ที่มีผลสัมฤทธิ์ ในระดับ"ดี" ไม่น้อยกว่า ๘๐	ชำระภาษี ตลอดจนสามารถ สร้างความสัมพันธ์อันดีระหว่าง เจ้าหน้าที่กับผู้ประกอบการ - ทำให้ผู้ประกอบการให้ความร่วมมือ ในการชำระภาษีขององค์การบริหาร ส่วนจังหวัดลำปางโดยชำระภาษี และ ค่าธรรมเนียมบำรุงองค์การบริหาร ส่วนจังหวัดภายในกำหนดเวลา - ทำให้ผู้ประกอบการค้ามีจิตสำนึก ในการมีส่วนร่วมพัฒนาท้องถิ่น - ทำให้การจัดเก็บรายได้ขององค์การ บริหารส่วนจังหวัดลำปางเป็นไป อย่างทั่วถึงและเป็นธรรม - ประชาชนได้รับความสะดวก รวดเร็ว ในการชำระภาษี จากการเพิ่ม ช่องทางในการ ให้บริการในด้านการรับชำระ ภาษีบำรุงอบจ. จากสถานการณ์ค่าน ้ำมัน ยาสูบ และค่าธรรมเนียม บำรุง อบจ. จากผู้พักในโรงแรม เพิ่มขึ้น - การรับชำระภาษีและ ค่าธรรมเนียมขององค์การบริหาร ส่วนจังหวัดลำปาง มีมาตรฐานและ ทันสมัยมากขึ้นเทียบเท่าหน่วยงาน ภาคเอกชน - ประชาชนมีความร่วมมือร่วมใจ ในการชำระภาษีและค่าธรรมเนียม บำรุงอบจ. ให้แก่องค์การบริหาร ส่วนจังหวัด ลำปางมากขึ้น - ทำให้การจัดเก็บรายได้ของ อบจ. ลำปาง เป็นไปอย่างครบถ้วน	อบจ.ลำปาง (กองคลัง)

๑.ประเด็นยุทธศาสตร์ที่ ๕ พัฒนา อบจ.ลำปาง ให้เป็นองค์กรคุณภาพ (เป้าประสงค์ ๕.๔)/KPI ๕.๔ ร้อยละความพึงพอใจในการแก้ปัญหาาร่วมกันของเครือข่ายพันธมิตร

๕.๓ กลยุทธ์ "จัดให้มีกิจกรรมองค์กรสัมพันธ์ เพื่อพัฒนาความร่วมมือระหว่างเครือข่ายองค์การบริหารปกครองส่วนท้องถิ่น ส่วนราชการ และ องค์กรภาคประชาสังคม "

แผนงาน ๑.๑ บริหารงานทั่วไป

ที่	โครงการ	วัตถุประสงค์	เป้าหมาย (ผลผลิตของ โครงการ)	งบประมาณ					ตัวชี้วัด (KPI)	ผลที่ คาดว่าจะ ได้รับ	หน่วยงาน รับผิดชอบ หลัก
				พ.ศ.๒๕๖๖ (บาท)	พ.ศ.๒๕๖๗ (บาท)	พ.ศ.๒๕๖๘ (บาท)	พ.ศ.๒๕๖๙ (บาท)	พ.ศ.๒๕๗๐ (บาท)			
๙	โครงการฝึกอบรมสัมมนาเพิ่มประสิทธิภาพบุคลากรผู้ปฏิบัติงานด้านงบประมาณ	เพื่อพัฒนาและเพิ่มศักยภาพในการปฏิบัติงานด้านการจัดทำงบประมาณของเจ้าหน้าที่ท้องถิ่นสังกัดองค์กรปกครองส่วนท้องถิ่น จังหวัดลำปางและบุคลากรที่ปฏิบัติงานเกี่ยวกับงบประมาณ	จัดอบรมให้ความรู้/สัมมนาแลกเปลี่ยนเรียนรู้ของเจ้าหน้าที่องค์กรปกครองส่วนท้องถิ่นจังหวัดลำปาง จำนวน ๑๐๓ แห่ง	๕๐๐,๐๐๐	๕๐๐,๐๐๐	๕๐๐,๐๐๐	๕๐๐,๐๐๐	๕๐๐,๐๐๐	ร้อยละของการจัดกิจกรรมองค์กรสัมพันธ์ที่มีผลสัมฤทธิ์ ในระดับ"ดี" ไม่น้อยกว่า ๘๐	ถูกต้อง และเป็นธรรม - ประชาชนมีความพึงพอใจต่อการให้บริการเคาน์เตอร์บริการ องค์การบริหารส่วนจังหวัดลำปาง สามารถจัดทำงบประมาณได้อย่างถูกต้องตามระเบียบกฎหมาย และสามารถบริหารจัดการงบประมาณได้อย่างมีประสิทธิภาพและเกิดประโยชน์ต่อการจัดบริการสาธารณะให้กับประชาชน	อบจ.ลำปาง (กองยุทธศาสตร์ฯ)
๑๐	โครงการจัดทำยุทธศาสตร์การพัฒนาขององค์กรปกครองส่วนท้องถิ่นจังหวัดลำปาง (พ.ศ. ๒๕๖๖ - ๒๕๗๐)	๑. เพื่อให้ อบท.ในจังหวัดลำปาง มียุทธศาสตร์เป็นกรอบแนวทางในการพัฒนาที่สอดคล้องกับยุทธศาสตร์ชาติ แผนพัฒนาเศรษฐกิจและสังคมแห่งชาติ ความต้องการของประชาชนในพื้นที่ ๒. เพื่อให้บุคลากรเจ้าหน้าที่ผู้ปฏิบัติงานและผู้มีส่วนเกี่ยวข้องในการจัดทำแผนพัฒนาท้องถิ่นมีความรู้ความเข้าใจ มีทักษะในการปฏิบัติงาน ปรับกระบวนการทำงาน ยกกระตือรือร้นปฏิบัติงานให้มีประสิทธิภาพสูงขึ้น	จัดอบรมสัมมนา/ประชุมเชิงปฏิบัติการเพื่อระดมความคิดเห็นและ/หรือถ่ายทอดองค์ความรู้ให้แก่บุคลากร อบจ.ลำปาง และอบท. ในจังหวัดลำปาง ๑๓ อำเภอ	๕๐๐,๐๐๐	๕๐๐,๐๐๐	๕๐๐,๐๐๐	๕๐๐,๐๐๐	๕๐๐,๐๐๐	P๕.๔ ร้อยละของการจัดกิจกรรมองค์กรสัมพันธ์ที่มีผลสัมฤทธิ์ในระดับ"ดี" ไม่น้อยกว่า ๘๐	๑. อบท.ลำปาง มียุทธศาสตร์ที่ชัดเจนใช้เป็นกรอบแนวทางการพัฒนาที่สอดคล้องกับยุทธศาสตร์ชาติ แผนพัฒนาเศรษฐกิจและสังคมแห่งชาติ ความต้องการของประชาชนในพื้นที่ ๒. บุคลากรเจ้าหน้าที่ผู้ปฏิบัติงานและผู้มีส่วนเกี่ยวข้องในการจัดทำแผนพัฒนาท้องถิ่นมีความรู้ความเข้าใจ มีทักษะในการปฏิบัติงาน	(อบจ.ลำปาง) กองยุทธศาสตร์ฯ

๑.ประเด็นยุทธศาสตร์ที่ ๕ พัฒนา อบจ.ลำปาง ให้เป็นองค์กรคุณภาพ (เป้าประสงค์ ๕.๔)/KPI ๕.๔ ร้อยละความพึงพอใจในการแก้ปัญหาาร่วมกันของเครือข่ายพันธมิตร

๕.๓ กลยุทธ์ "จัดให้มีกิจกรรมองค์กรสัมพันธ์ เพื่อพัฒนาความร่วมมือระหว่างเครือข่ายองค์การบริหารปกครองส่วนท้องถิ่น ส่วนราชการ และ องค์กรภาคประชาสังคม "

แผนงาน ๑.๑ บริหารงานทั่วไป

ที่	โครงการ	วัตถุประสงค์	เป้าหมาย (ผลผลิตของ โครงการ)	งบประมาณ					ตัวชี้วัด (KPI)	ผลที่ คาดว่าจะ ได้รับ	หน่วยงาน รับผิดชอบ หลัก
				พ.ศ.๒๕๖๖ (บาท)	พ.ศ.๒๕๖๗ (บาท)	พ.ศ.๒๕๖๘ (บาท)	พ.ศ.๒๕๖๙ (บาท)	พ.ศ.๒๕๗๐ (บาท)			
๑๑	โครงการเพิ่มประสิทธิภาพการจัดทำและ ประสานแผนพัฒนาท้องถิ่นแบบบูรณาการ	๑ เพื่อให้บุคลากร เจ้าหน้าที่ผู้ปฏิบัติงานและผู้มีส่วน เกี่ยวข้องในการจัดทำแผนพัฒนาท้องถิ่นมีความรู้ความ เข้าใจและมีทักษะการจัดทำแผนพัฒนามากขึ้น ๒. เพื่อเพิ่มประสิทธิภาพการจัดทำแผนพัฒนาท้องถิ่นที่ มีความเชื่อมโยงสอดคล้องกัน และพัฒนากลไกการ ประสานแผนพัฒนาท้องถิ่นให้เกิดความเป็นเอกภาพ ๓ เพื่อส่งเสริมกระบวนการมีส่วนร่วมของทุกภาค ส่วนในการกำหนดแนวทางการพัฒนาท้องถิ่นในจังหวัด ลำปางโดยบูรณาการทำงานร่วมกัน สามารถ ตอบสนอง/แก้ไขปัญหาของท้องถิ่นจังหวัดลำปางได้ อย่างมีประสิทธิภาพ	จัดอบรมสัมมนาให้ความรู้ จัดเวทีรับฟัง/ระดมความคิดเห็น โดยมี กลุ่มเป้าหมายประกอบด้วย บุคลากร เจ้าหน้าที่สังกัด อบท.ในเขตจังหวัดลำปาง หน่วยงานภาครัฐ ภาคเอกชน ภาคประชา สังคม ประชาชน ผู้มีส่วนได้เสียทุกภาคส่วน ในพื้นที่ ๑๓ อำเภอ	๕๐๐,๐๐๐	๕๐๐,๐๐๐	๕๐๐,๐๐๐	๕๐๐,๐๐๐	๕๐๐,๐๐๐	P๕.๔ ร้อยละของการจัด กิจกรรมองค์กรสัมพันธ์ที่ มีผลสัมฤทธิ์ในระดับ"ดี" ไม่น้อยกว่า ๘๐	๑.ผู้เข้าร่วมโครงการมีความรู้ความเข้าใจ และมีทักษะการจัดทำแผนพัฒนามากขึ้น ๒.การจัดทำแผนพัฒนาท้องถิ่นจังหวัด ลำปางได้รับการยกระดับประสิทธิภาพ มี กลไกการประสานแผนพัฒนาท้องถิ่นที่มี ความเชื่อมโยงสอดคล้องกัน และเป็น เอกภาพ ๓.ทุกภาคส่วนได้มีส่วนร่วมในการกำหนด แนวทางการพัฒนาท้องถิ่นจังหวัดลำปาง โดยบูรณาการทำงานร่วมกัน ปัญหาได้รับ การแก้ไข สามารถตอบสนองความ ต้องการของท้องถิ่น/ชุมชนได้อย่างมี ประสิทธิภาพ	(อบจ.ลำปาง) กองยุทธศาสตร์ฯ

๑.ประเด็นยุทธศาสตร์ที่ ๕ พัฒนา อบจ.ลำปาง ให้เป็นองค์กรคุณภาพ (เป้าประสงค์ ๕.๔)/KPI ๕.๔ ร้อยละความพึงพอใจในการแก้ปัญหาร่วมกันของเครือข่ายพันธมิตร

๕.๓ กลยุทธ์ "จัดให้มีกิจกรรมองค์กรสัมพันธ์ เพื่อพัฒนาความร่วมมือระหว่างเครือข่ายองค์กรบริหารปกครองส่วนท้องถิ่น ส่วนราชการ และ องค์กรภาคประชาสังคม "

แผนงาน ๑.๑ บริหารงานทั่วไป

ที่	โครงการ	วัตถุประสงค์	เป้าหมาย (ผลผลิตของ โครงการ)	งบประมาณ					ตัวชี้วัด (KPI)	ผลที่ คาดว่าจะ ได้รับ	หน่วยงาน รับผิดชอบ หลัก
				พ.ศ.๒๕๖๖ (บาท)	พ.ศ.๒๕๖๗ (บาท)	พ.ศ.๒๕๖๘ (บาท)	พ.ศ.๒๕๖๙ (บาท)	พ.ศ.๒๕๗๐ (บาท)			
๑๒	โครงการฝึกอบรมพัฒนาศักยภาพ ผู้บริหาร และสมาชิกสภาองค์การบริหาร ส่วนจังหวัดลำปาง	๑. เพื่อเพิ่มพูนความรู้ความเข้าใจ เกี่ยวกับบทบาท อำนาจหน้าที่ขององค์กรปกครองส่วนท้องถิ่น บทบาท อำนาจหน้าที่ผู้บริหาร และสมาชิกสภาท้องถิ่น กฎหมาย ระเบียบ ข้อบังคับ ที่เกี่ยวข้องกับการ ปฏิบัติงานของผู้บริหาร และสมาชิกสภาองค์การ บริหารส่วนจังหวัด และสามารถนำไปประยุกต์ใช้ใน การปฏิบัติงานตามอำนาจหน้าที่ได้อย่างถูกต้องและมี ประสิทธิภาพ ๒. เพื่อให้ผู้เข้ารับการฝึกอบรม เกิดการแลกเปลี่ยน เรียนรู้ และได้เห็นตัวอย่างการพัฒนาที่เป็นรูปธรรม สามารถนำไปปรับใช้ในด้านการบริหารงานองค์การ บริหารส่วนจังหวัดลำปาง และงานกิจการสภาองค์การ บริหารส่วนจังหวัดลำปาง รวมถึงการปฏิบัติงานในพื้นที่ เพื่อตอบสนองความต้องการของประชาชนได้อย่างมี ประสิทธิภาพ	การฝึกอบรม สัมมนาผู้บริหาร สมาชิกสภา องค์การบริหารส่วนจังหวัดลำปาง และ บุคลากรที่เกี่ยวข้อง	๕๐๐,๐๐๐	๕๐๐,๐๐๐	๕๐๐,๐๐๐	๕๐๐,๐๐๐	๕๐๐,๐๐๐	P๕.๔ ร้อยละของการจัด กิจกรรมองค์กรสัมพันธ์ที่ มีผลสัมฤทธิ์ในระดับ"ดี" ไม่น้อยกว่า ๘๐	๑. ผู้เข้ารับการฝึกอบรมมีความรู้ความ เข้าใจ เกี่ยวกับบทบาทอำนาจหน้าที่ของ องค์กรปกครองส่วนท้องถิ่น บทบาท อำนาจหน้าที่ผู้บริหาร และสมาชิกสภา ท้องถิ่น กฎหมาย ระเบียบ ข้อบังคับ ที่ เกี่ยวข้องกับการปฏิบัติงานของผู้บริหาร และสมาชิกสภาองค์การบริหารส่วน จังหวัด และสามารถนำไปประยุกต์ใช้ใน การปฏิบัติงานตามอำนาจหน้าที่ได้อย่าง ถูกต้องและมีประสิทธิภาพ ๒. ผู้เข้ารับการฝึกอบรม เกิดการ แลกเปลี่ยนเรียนรู้ และเห็นตัวอย่าง การพัฒนาที่เป็นรูปธรรม สามารถนำไป ปรับใช้ในด้านการบริหารงานองค์การ บริหารส่วนจังหวัดลำปาง และงาน กิจการสภาองค์การบริหารส่วนจังหวัด ลำปาง รวมถึงการปฏิบัติงานในพื้นที่เพื่อ ตอบสนองความต้องการของประชาชนได้ อย่างมีประสิทธิภาพ	อบจ.ลำปาง (สำนักงาน เลขานุการองค์การ บริหารส่วนจังหวัด)

๒. บัญชีโครงการพัฒนา

รายละเอียดโครงการพัฒนา

แผนพัฒนาองค์การบริหารส่วนจังหวัดลำปาง (พ.ศ.๒๕๖๖-๒๕๗๐)

ก.ยุทธศาสตร์จังหวัดลำปาง "ยุทธศาสตร์ที่ ๕ ด้านความมั่นคงทรัพยากรธรรมชาติและสิ่งแวดล้อม ปลอดภัย มั่นคง ยั่งยืน "

ข.ยุทธศาสตร์การพัฒนาขององค์กรปกครองส่วนท้องถิ่นจังหวัดลำปาง ยุทธศาสตร์ที่ ๓ ด้านการพัฒนาสังคม/ชุมชน

๑.ประเด็นยุทธศาสตร์ที่ ๕ พัฒนา อบจ.ลำปาง ให้เป็นองค์กรคุณภาพ(เป้าประสงค์ ๕.๖)/KPI ๕.๖ ร้อยละ ๗๐ ความพึงพอใจในการแก้ปัญหาร่วมกันของเครือข่ายพันธมิตร ในด้านการป้องกันและบรรเทาสาธารณภัย

๕.๔ กลยุทธ์ "บูรณาการการทำงานและสร้างเครือข่ายความร่วมมือในการปฏิบัติงาน"

แผนงาน ๑.๒ การรักษาความสงบภายใน

ที่	โครงการ	วัตถุประสงค์	เป้าหมาย (ผลผลิตของ โครงการ)	งบประมาณ					ตัวชี้วัด (KPI)	ผลที่ คาดว่าจะ ได้รับ	หน่วยงาน รับผิดชอบ หลัก
				พ.ศ.๒๕๖๖ (บาท)	พ.ศ.๒๕๖๗ (บาท)	พ.ศ.๒๕๖๘ (บาท)	พ.ศ.๒๕๖๙ (บาท)	พ.ศ.๒๕๗๐ (บาท)			
๑	โครงการป้องกันและบรรเทาสาธารณภัย	๑. เพื่อเตรียมความพร้อมในการป้องกันและบรรเทาสาธารณภัยด้านต่าง ๆ ที่อาจเกิดขึ้น ๒. เพื่อส่งเสริม/ช่วยเหลือและสงเคราะห์ผู้ประสบภัยในการดำเนินกิจกรรมด้านการป้องกันและบรรเทาสาธารณภัย ๓. เพื่อรณรงค์ป้องกันและแก้ไขปัญหายาเสพติดต่าง ๆ ที่อาจเกิดขึ้น ๔. เพื่อให้ความช่วยเหลือและอำนวยความสะดวกแก่ ประชาชนนักท่องเที่ยวตามมาตรการการรักษาความปลอดภัยทางถนนในเทศกาลต่างๆ	๑. ประชาชนจังหวัดลำปาง นักท่องเที่ยวทั้งในจังหวัดและต่างจังหวัด มีความปลอดภัยต่อชีวิตและทรัพย์สินจากสาธารณภัยต่างๆ และได้รับการสงเคราะห์ช่วยเหลือในด้านต่างๆ ๒. บุคลากรองค์การบริหารส่วนจังหวัดลำปาง ได้รับการพัฒนาเพื่อเพิ่มศักยภาพและเตรียมความพร้อมในด้านการป้องกันและบรรเทาสาธารณภัยอย่างถูกวิธี	๕๐๐,๐๐๐	๕๐๐,๐๐๐	๕๐๐,๐๐๐	๕๐๐,๐๐๐	๕๐๐,๐๐๐	- ร้อยละของการจัดงบประมาณที่จะใช้ในการดำเนินการ ด้านป้องกัน บรรเทาสาธารณภัย และ ความสงบเรียบร้อย ที่มีผลสัมฤทธิ์ ในระดับ"ดี" ไม่น้อยกว่า ๘๐	๑. ประชาชนจังหวัดลำปาง นักท่องเที่ยวในจังหวัดและต่างจังหวัด มีความปลอดภัยต่อชีวิตและทรัพย์สินจากสาธารณภัยต่างๆ และได้รับการสงเคราะห์ช่วยเหลือในด้านต่างๆ ๒. บุคลากรการบริหารส่วนจังหวัดลำปาง ได้รับการพัฒนาเพื่อเพิ่มศักยภาพและเตรียมความพร้อมในด้านการป้องกันและบรรเทาสาธารณภัยอย่างถูกวิธี	สำนักปลัดฯ

บัญชีครุภัณฑ์

แผนพัฒนาองค์การบริหารส่วนจังหวัดลำปาง (พ.ศ.๒๕๖๖-๒๕๗๐)

ที่	แผนงาน	หมวด	ประเภท	เป้าหมาย (ผลผลิตของครุภัณฑ์)	งบประมาณ					หน่วยงาน รับผิดชอบหลัก
					พ.ศ.๒๕๖๖	พ.ศ.๒๕๖๗	พ.ศ.๒๕๖๘	พ.ศ.๒๕๖๙	พ.ศ.๒๕๗๐	
๑	เคหะและชุมชน	ค่าครุภัณฑ์ ที่ดิน และ สิ่งก่อสร้าง	ครุภัณฑ์ก่อสร้าง	ค่าจัดซื้อรถขุดดินตะขาบ ขนาด ๑๕๐ แรงม้า จำนวน ๑ คัน มีคุณลักษณะดังนี้ ๑)เป็รถขุดไฮดรอลิกดินตะขาบ (Hydraulic Excavator) หมุนได้รอบตัวขนาดที่กำหนดเป็นขนาดกำลังเครื่องยนต์ขั้นต่ำ ๒)บุงกีและความสามารถ (๑) มีบุงกีพร้อมฟันและ Side Cutter (๒) ขนาด ๑๕๐ แรงม้า ความจุบุงกีไม่น้อยกว่า ๐.๙๐ ลูกบาศก์เมตร (๓) มีระยะขุดไกลสุด (Digging Radius) ไม่น้อยกว่า ๙.๐๐ เมตร (๔) มีระยะขุดลึกสุด (Digging Depth) ไม่น้อยกว่า ๖.๕๐ เมตร (๕) มีระยะขุดได้สูงสุด (Cutting Height) ไม่น้อยกว่า ๙.๐๐ เมตร (๖) มีความเร็วในการหมุน (Swing Speed) ไม่น้อยกว่า ๘ รอบต่อนาที ๓) เครื่องยนต์ดีเซล ๔ จังหวะ ๔)ระบบขับเคลื่อนเป็นแบบ Hydrostatic หรือ Hydraulic ดินตะขาบ แต่ละข้างสามารถขับเคลื่อนอิสระได้ ๕)ระบบเครื่องล่าง (๑) ดินตะขาบตามมาตรฐานโรงงานผู้ผลิต (๒) แผ่นดินตะขาบเป็นแบบ Triple Grouser ความกว้างไม่น้อยกว่า ๖๐๐ มิลลิเมตร (๓) ระยะกึ่งกลางระหว่างดินตะขาบ Triple Grouser ความกว้าง ไม่น้อยกว่า ๒,๑๐๐ มิลลิเมตร	๔,๗๓๓,๐๐๐	๔,๗๓๓,๐๐๐	-	-	-	อบจ.ลำปาง (กองสาธารณสุข)

ที่	แผนงาน	หมวด	ประเภท	เป้าหมาย (ผลผลิตของครุภัณฑ์)	งบประมาณ					หน่วยงาน รับผิดชอบหลัก
					พ.ศ.๒๕๖๖	พ.ศ.๒๕๖๗	พ.ศ.๒๕๖๘	พ.ศ.๒๕๖๙	พ.ศ.๒๕๗๐	
				๖) น้ำหนักใช้งาน (Operating Weight) ขนาด ๑๕๐ แร้งม้า น้ำหนักใช้งานไม่น้อยกว่า ๑๙,๕๐๐ กิโลกรัม ๗) แรงดูดลาก (Drawber pull) ขนาด ๑๕๐ แร้งม้า แรงดูดลากไม่ น้อยกว่า ๑๗,๐๐๐ กิโลกรัม ๘) ระบบไฟฟ้า ๒๔ โวลต์ ๙) หลังคากันแดดแบบ All Weather Steel Cap with Safety Glass ๑๐) อุปกรณ์ประกอบ (๑) มิเตอร์บอกชั่วโมงการทำงานของเครื่องยนต์ (๒) เกจ์บอกอุณหภูมิเครื่องยนต์หรือสัญญาณ (๓) เกจ์บอกความดันน้ำมันเครื่องยนต์หรือสัญญาณ (๔) เกจ์บอกความดันน้ำมันไฮดรอลิก (๕) เกจ์บอกไฟซาร์ทหรือสัญญาณไฟซาร์ท (๖) หมวกนิรภัย สำหรับพนักงานขับ ๒ ชุด (๗) กระบอกอัดจาระบี ๑ ชุด (๘) ไม้กรองอากาศ จำนวน ๒ ชุด (๙) ไม้กรองทุกระบบ จำนวน ๖ ชุด (๑๐) ชุดประแจปลี้อัดสำหรับใช้กับรถ ขนาดระหว่าง ๑๔ มิลลิเมตร ถึง ๒๖ มิลลิเมตร พร้อมอุปกรณ์บรรจุกล่องเหล็ก จำนวน ๑ ชุด (๑๑) ชุดประแจปากตายสำหรับใช้กับรถ ขนาดระหว่าง ๑๔ ถึง ๒๖ มิลลิเมตร จำนวน ๑ ชุด (๑๒) เครื่องมือประจำรถ จำนวน ๑ ชุด (๑๓) มีสัญญาณและอุปกรณ์อื่น ๆ ตามมาตรฐานโรงงานผู้ผลิต (๑๔) หนังสือคู่มือจำนวน ๑ ชุด ประกอบด้วย คู่มือการบำรุงรักษา (Operation Manual) คู่มือการซ่อม (Shop Manual) ซึ่งห้กกำลัง ของเครื่องมืออุปกรณ์ต่างๆออกแล้วก็ได้แล้วแต่วัตถุประสงค์						

ที่	แผนงาน	หมวด	ประเภท	เป้าหมาย (ผลผลิตของครุภัณฑ์)	งบประมาณ					หน่วยงาน รับผิดชอบหลัก
					พ.ศ.๒๕๖๖	พ.ศ.๒๕๖๗	พ.ศ.๒๕๖๘	พ.ศ.๒๕๖๙	พ.ศ.๒๕๗๐	
๒	เคหะและชุมชน	ค่าครุภัณฑ์ ที่ดิน และ สิ่งก่อสร้าง	ครุภัณฑ์ก่อสร้าง	<p>ในการใช้งาน"กำลังเครื่องยนต์ชั้นต่ำ" จึงสามารถเป็นได้ทั้งชั้นต่ำของกำลังทั้งหมดหรือกำลังสุทธิก็ได้</p> <p>ค่าจัดซื้อรถตัดกล้วย ขนาด ๑๐๐ แรงม้า จำนวน ๑ คัน มีคุณลักษณะดังนี้</p> <p>๑)เป็นรถตัดกล้วย ชนิดขับเคลื่อนด้วยตนเอง กร้อมติดตั้งบั้งกี เป็นขนาดกำลังขับเคลื่อนชั้นต่ำ</p> <p>๒)เครื่องยนต์ดีเซล ๔ จังหวะ</p> <p>๓)ระบบถ่ายทอดกำลังแบบ Power Shift หรือ Torque Converter หรือ Hydrostatic</p> <p>๔)ระบบบังคับเลี้ยวแบบ Hydraulic หรือ Hydrostatic ทักเลี้ยวกลาง ลำตัวมีมุมเลี้ยวไม่เกิน ๔๐ องศา</p> <p>๕)ระบบเบรกเป็นแบบ Disc Brake</p> <p>๖)น้ำหนักใช้งาน (Operating weight) ไม่น้อยกว่า ๘,๕๐๐ กิโลกรัม</p> <p>๗)บั้งกีและความสามารถ</p> <p>(๑)มีบั้งกีพร้อมฟันแบบถอดเปลี่ยนได้</p> <p>(๒)มีขนาดความจุบั้งกีไม่น้อยกว่า ๑.๖๐ ลูกบาศก์เมตร</p> <p>(๓)มีแรงงัดวัสดุไม่น้อยกว่า ๘,๕๐๐ กิโลกรัม</p> <p>(๔)มีระยะสูงจากสลักบั้งกีถึงพื้นดินไม่น้อยกว่า ๓,๕๐๐ มิลลิเมตร</p> <p>๘)ระบบไฟฟ้า ๒๔ โวลต์ ใช้แบตเตอรี่ ๑๒ โวลต์ ขนาดไม่น้อยกว่า ๕๐ แอมป์ต่อชั่วโมง มีโคมไฟฟ้า ๒ ดวง และโคมไฟหลัง ๒ ดวง</p> <p>๙)หลังคากันแดดแบบ Rops Canopy ตามมาตรฐานโรงงานผู้ผลิต</p> <p>๑๐)อุปกรณ์ประกอบ</p> <p>(๑)มีมิเตอร์บอกชั่วโมงการทำงานของเครื่องยนต์</p> <p>(๒)เกจวัดอุณหภูมิของเครื่องยนต์หรือสัญญาณ</p>	๔,๐๐๐,๐๐๐	๔,๐๐๐,๐๐๐	-	-	-	อบจ.ลำปาง (กองสาธารณสุข)

ที่	แผนงาน	หมวด	ประเภท	เป้าหมาย (ผลผลิตของครุภัณฑ์)	งบประมาณ					หน่วยงาน รับผิดชอบหลัก
					พ.ศ.๒๕๖๖	พ.ศ.๒๕๖๗	พ.ศ.๒๕๖๘	พ.ศ.๒๕๖๙	พ.ศ.๒๕๗๐	
๓	เคหะและชุมชน	ค่าครุภัณฑ์ ที่ดิน และ สิ่งก่อสร้าง	ครุภัณฑ์ก่อสร้าง	(๓) เกจ์บอกความดันน้ำมันเครื่องยนต์หรือสัญญาณ (๔) มีเกจ์บอกระดับน้ำมันไฮดรอลิก (๕) เกจ์บอกไฟชาร์ท หรือสัญญาณไฟชาร์ท (๖) หมวกนิรภัยสำหรับพนักงาน จำนวน ๒ ชุด (๗) กระบอกอัดจาระบี จำนวน ๑ ชุด (๘) แม่แรงไฮดรอลิก ขนาดไม่น้อยกว่า ๑๐ ตัน จำนวน ๑ ชุด (๙) ไส้กรองอากาศ จำนวน ๒ ชุด (๑๐) ไส้กรองทุกระบบจำนวน ๖ ชุด (๑๑) ชุดประแจล้อสำหรับใช้กับรถ ขนาดระหว่าง ๑๔ มิลลิเมตร ถึง ๒๖ มิลลิเมตร พร้อมอุปกรณ์บรรจุกล่องเหล็ก จำนวน ๑ ชุด (๑๒) ชุดประแจปากตายสำหรับใช้กับรถ ขนาดระหว่าง ๑๔ มิลลิเมตร จำนวน ๑ ชุด (๑๓) เครื่องมือประจำรถ (๑๔) มีสัญญาณและอุปกรณ์อื่นตามมาตรฐานโรงงานผู้ผลิต (๑๕) หนังสือคู่มือ จำนวน ๑ ชุด ประกอบด้วยคู่มือการบำรุงรักษา (Operation Manual) คู่มือซ่อม (Shop Manual) และคู่มือการสั่ง อะไหล่ (Parts Book) ค่าจัดซื้อรถตัดหญ้า ขนาด ๑๕๐ แรงม้า จำนวน ๒ คันๆละ ๔,๗๔๐,๐๐๐ บาท มีคุณลักษณะ ดังนี้ ๑) เป็นรถตัดหญ้า ชนิดขับเคลื่อนด้วยตัวเอง พร้อมติดตั้งบู๊ก็แบบใช้ งานตักขนาดที่กำหนดเป็นขนาดกำลังเครื่องยนต์ขั้นต่ำ ๒) เครื่องยนต์ดีเซล ๔ จังหวะ ๓) ระบบถ่ายทอดกำลังแบบ Power Shift หรือ Torque Converter หรือ Hydrostatic	๙,๔๘๐,๐๐๐	๙,๔๘๐,๐๐๐	-	-	-	อบจ.ลำปาง (กองสาธารณสุข)

ที่	แผนงาน	หมวด	ประเภท	เป้าหมาย (ผลผลิตของครุภัณฑ์)	งบประมาณ					หน่วยงาน รับผิดชอบหลัก
					พ.ศ.๒๕๖๖	พ.ศ.๒๕๖๗	พ.ศ.๒๕๖๘	พ.ศ.๒๕๖๙	พ.ศ.๒๕๗๐	
				๔)ระบบบังคับลิ้นแบบ Hydrostatic หักเลี้ยวกลางลำตัว มีมุมเลี้ยวไม่เกิน ๔๐ องศา ๕)ระบบเบรคเป็นแบบ Disc Brake ๖)น้ำหนักใช้งาน (Operating weight) ไม่น้อยกว่า ๑๒,๔๐๐ กิโลกรัม ๗)บุงกีและความสามารถ (๑)มีบุงกีพร้อมพินแบบถอดเปลี่ยนได้ (๒)มีขนาดความจุบุงกีไม่น้อยกว่า ๒.๓๐ ลูกบาศก์เมตร (๓)มีแรงจัดวัสดุไม่น้อยกว่า ๑๒,๔๐๐ กิโลกรัม (๔)มีระยะสูงจากสลักบุงกีถึงพื้นดินไม่น้อยกว่า ๓,๗๐๐ มิลลิเมตร ๘)ระบบไฟฟ้า ๒๔ โวลต์ ใช้แบตเตอรี่ ๑๒ โวลต์ ขนาดไม่น้อยกว่า ๕๐ แอมป์ต่อชั่วโมง มีคอมไฟฟฟ้า ๒ ดวง และคอมไฟฟหลัง ๒ ดวง ๙)หลังคากันแดดแบบ Rops Canopy ตามมาตรฐานโรงงานผู้ผลิต ๑๐)อุปกรณ์ประกอบ (๑)มีมิเตอร์บอกชั่วโมงการทำงานของเครื่องยนต์ (๒)เกจวัดอุณหภูมิของเครื่องยนต์หรือสัญญาณ (๓)เกจบอกความดันน้ำมันเครื่องยนต์หรือสัญญาณ (๔)มีเกจบอกระดับน้ำมันไฮดรอลิก (๕)เกจบอกไฟชาร์ท หรือสัญญาณไฟชาร์ท (๖)หมวกนิรภัยสำหรับพนักงาน จำนวน ๒ ชุด (๗)กระบอกอัดจาระบี จำนวน ๑ ชุด (๘)แม่แรงไฮดรอลิก ขนาดไม่น้อยกว่า ๑๐ ตัน จำนวน ๑ ชุด (๙)ไส้กรองอากาศ จำนวน ๒ ชุด (๑๐)ไส้กรองทุกระบบจำนวน ๖ ชุด (๑๑)ชุดประแจลิ้อคสำหรับใช้กับรถ ขนาดระหว่าง ๑๔ มิลลิเมตร ถึง ๒๖ มิลลิเมตร พร้อมอุปกรณ์บรรจุกล่องเหล็ก จำนวน ๑ ชุด						

ที่	แผนงาน	หมวด	ประเภท	เป้าหมาย (ผลผลิตของครุภัณฑ์)	งบประมาณ					หน่วยงาน รับผิดชอบหลัก
					พ.ศ.๒๕๖๖	พ.ศ.๒๕๖๗	พ.ศ.๒๕๖๘	พ.ศ.๒๕๖๙	พ.ศ.๒๕๗๐	
				(๑๒)ชุดประแจปากตายสำหรับใช้กับรถ ขนาดระหว่าง ๑๔ มิลลิเมตร จำนวน ๑ ชุด (๑๓)เครื่องมือประจำรถ (๑๔)มีสัญญาณและอุปกรณ์อื่นตามมาตรฐานโรงงานผู้ผลิต (๑๕) หนังสือคู่มือ จำนวน ๑ ชุด ประกอบด้วยคู่มือการบำรุงรักษา (Operation Manual) คู่มือซ่อม (Shop Manual)และคู่มือการสั่ง อะไหล่ (Parts Book)						

๒. บัญชีโครงการพัฒนา

บัญชีสรุปโครงการพัฒนาที่เกินศักยภาพขององค์กรปกครองส่วนท้องถิ่นที่ใช้ประสาน

แผนพัฒนาองค์การบริหารส่วนจังหวัดลำปาง (พ.ศ.๒๕๖๖ - ๒๕๗๐)

ยุทธศาสตร์	ปีงบประมาณ พ.ศ.๒๕๖๖		ปีงบประมาณ พ.ศ.๒๕๖๗		ปีงบประมาณ พ.ศ.๒๕๖๘		ปีงบประมาณ พ.ศ.๒๕๖๙		ปีงบประมาณ พ.ศ.๒๕๗๐		รวม ๕ ปีงบประมาณ (พ.ศ.๒๕๖๖-๒๕๗๐)		
	จำนวนโครงการ	งบประมาณ (บาท)	จำนวนโครงการ	งบประมาณ (บาท)	จำนวนโครงการ	งบประมาณ (บาท)	จำนวนโครงการ	งบประมาณ (บาท)	จำนวนโครงการ	งบประมาณ (บาท)	จำนวนโครงการ	งบประมาณ (บาท)	
๑	ยุทธศาสตร์ส่งเสริมคุณภาพชีวิตที่ดีอย่างทั่วถึงและเท่าเทียม												
๑.๔	จัดสรรงบประมาณที่จะใช้ในการลงทุนด้านโครงสร้างพื้นฐาน	๒๒	๒๑,๐๑๗,๐๐๐	๑๓	๒๑,๔๐๐,๐๐๐	๑๐	๑๗,๘๙๗,๐๐๐	๑๐	๑๗,๘๙๗,๐๐๐	๑๐	๑๗,๘๙๗,๐๐๐	๕๕	๙๖,๑๐๘,๐๐๐
	แผนงานอุตสาหกรรมและการโยธา	๓	๘,๑๒๐,๐๐๐	๑	๕,๐๐๐,๐๐๐	๑	๕,๐๐๐,๐๐๐	๑	๕,๐๐๐,๐๐๐	๑	๕,๐๐๐,๐๐๐	๗	๒๘,๑๒๐,๐๐๐
	แผนงาน ศาสนา วัฒนธรรมและนันทนาการ	๙	๑๒,๘๙๗,๐๐๐	๑๒	๑๖,๔๐๐,๐๐๐	๙	๑๒,๘๙๗,๐๐๐	๙	๑๒,๘๙๗,๐๐๐	๙	๑๒,๘๙๗,๐๐๐	๔๘	๖๗,๙๘๘,๐๐๐
๓	ยุทธศาสตร์ส่งเสริมการท่องเที่ยววิถีใหม่												
๓.๓	สร้างการตลาดที่เน้นการเป็นจุดหมายการท่องเที่ยว	๓	๒๙,๒๕๐,๐๐๐	๒	๒๔,๒๕๐,๐๐๐	๒	๒๔,๒๕๐,๐๐๐	๒	๒๔,๒๕๐,๐๐๐	๒	๒๔,๒๕๐,๐๐๐	๑๑	๑๒๖,๒๕๐,๐๐๐
	แผนงานเกษตรและชุมชน	๓	๒๙,๒๕๐,๐๐๐	๒	๒๔,๒๕๐,๐๐๐	๒	๒๔,๒๕๐,๐๐๐	๒	๒๔,๒๕๐,๐๐๐	๒	๒๔,๒๕๐,๐๐๐	๑๑	๑๒๖,๒๕๐,๐๐๐
๔	ยุทธศาสตร์พัฒนาโครงสร้างพื้นฐาน ทักษะการธรรมชาติและสิ่งแวดล้อม												
๔.๑.๑	จัดให้มีการสร้าง ซ่อมสร้างและบำรุงรักษาด่าน สายทางฯ	๑๕๔	๖๕๘,๓๘๒,๕๙๒	๑๐๗	๔๙๓,๓๓๕,๗๙๒	๑๐๗	๔๘๐,๖๓๐,๑๙๒	๑๐๘	๔๙๔,๓๘๕,๕๙๒	๑๐๕	๔๙๔,๔๐๗,๖๙๒	๕๘๑	๒,๖๒๑,๑๔๑,๗๖๐
	แผนงานอุตสาหกรรมและการโยธา	๑๕๔	๖๕๘,๓๘๒,๕๙๒	๑๐๗	๔๙๓,๓๓๕,๗๙๒	๑๐๗	๔๘๐,๖๓๐,๑๙๒	๑๐๘	๔๙๔,๓๘๕,๕๙๒	๑๐๕	๔๙๔,๔๐๗,๖๙๒	๕๘๑	๒,๖๒๑,๑๔๑,๗๖๐
๔.๒.๑	จัดให้มีการอนุรักษ์ พัฒนาแหล่งน้ำและทรัพยากรน้ำ	๖๖	๒๕๖,๙๑๖,๓๐๐	๕๒	๑๓๖,๑๗๖,๖๐๐	๕๑	๑๓๙,๔๑๖,๖๐๐	๔๗	๑๒๑,๕๗๖,๖๐๐	๔๖	๑๒๐,๑๗๖,๖๐๐	๒๖๒	๗๗๔,๒๖๖,๗๐๐
	แผนงานอุตสาหกรรมและการโยธา	๙	๒๗,๗๑๔,๐๐๐	๕	๑๑,๔๑๔,๐๐๐	๕	๑๑,๔๑๔,๐๐๐	๕	๑๑,๔๑๔,๐๐๐	๕	๑๑,๔๑๔,๐๐๐	๒๙	๗๓,๓๗๐,๐๐๐
	แผนงานการเกษตร	๕๗	๒๒๙,๒๐๒,๓๐๐	๔๗	๑๒๔,๗๖๒,๖๐๐	๔๖	๑๒๘,๐๐๒,๖๐๐	๔๒	๑๑๐,๑๖๒,๖๐๐	๔๑	๑๐๘,๗๖๒,๖๐๐	๒๓๓	๗๐๐,๘๙๒,๗๐๐
๔.๓	ปรับปรุงการให้บริการด้านสาธารณูปโภค ด้วยแนวคิด น้ำไหลา	๑๐	๑๓,๕๒๔,๐๐๐	๔	๗,๗๐๐,๐๐๐	๔	๗,๗๐๐,๐๐๐	๕	๙,๘๐๐,๐๐๐	๔	๗,๗๐๐,๐๐๐	๒๗	๔๖,๓๒๔,๐๐๐
	แผนงานอุตสาหกรรมและการโยธา	๑๐	๑๓,๕๒๔,๐๐๐	๔	๗,๗๐๐,๐๐๐	๔	๗,๗๐๐,๐๐๐	๕	๙,๘๐๐,๐๐๐	๔	๗,๗๐๐,๐๐๐	๒๗	๔๖,๓๒๔,๐๐๐
รวมทั้งสิ้น		๒๕๕	๙๗๘,๙๘๙,๘๙๒	๑๗๘	๖๘๒,๘๖๒,๓๙๒	๑๗๕	๖๖๙,๘๙๓,๗๙๒	๑๗๒	๖๖๗,๙๐๙,๐๙๒	๑๖๗	๖๖๔,๕๓๑,๒๙๒	๙๓๖	๓,๖๖๔,๐๘๖,๔๖๐

๒. บัญชีโครงการพัฒนา

รายละเอียดโครงการพัฒนา
 แผนพัฒนาองค์การบริหารส่วนจังหวัดลำปาง (พ.ศ.๒๕๖๖-๒๕๗๐)
 สำหรับโครงการที่เกี่วข้องกับขององค์กรปกครองส่วนท้องถิ่นจังหวัดลำปาง

ก.ยุทธศาสตร์จังหวัดลำปาง "ยุทธศาสตร์ที่ ๑ การท่องเที่ยวเพื่อเรียนรู้และสร้างสรรค์ "

ข.ยุทธศาสตร์การพัฒนาขององค์กรปกครองส่วนท้องถิ่นจังหวัดลำปาง ยุทธศาสตร์ที่ ๓ "ด้านการพัฒนาสังคม/ชุมชน"

๑.ประเด็นยุทธศาสตร์ ยุทธศาสตร์ที่ ๑ "ส่งเสริมคุณภาพชีวิตที่ดี อย่างทั่วถึงและเท่าเทียม"(เป้าประสงค์ที่ ๑.๓ /KPI ร้อยละแผนงานหรือโครงการด้านโครงสร้างพื้นฐานและสาธารณูปโภคที่มีผลสำเร็จในระดับ "ดี" ขึ้นไป

๑.๓ กลยุทธ์ "สนับสนุนให้ประชาชนได้รับบริการพื้นฐานในการดำรงชีวิตอย่างมั่นคง ปลอดภัย"

แผนงาน ๓.๑ "อุตสาหกรรมและการโยธา"

ที่	โครงการ	วัตถุประสงค์	เป้าหมาย (ผลผลิตของโครงการ)	งบประมาณ (บาท)					ตัวชี้วัด (KPI)	ผลที่คาดว่าจะได้รับ	หน่วยงาน รับผิดชอบหลัก
				พ.ศ.๒๕๖๖	พ.ศ.๒๕๖๗	พ.ศ.๒๕๖๘	พ.ศ.๒๕๖๙	พ.ศ.๒๕๗๐			
๑	อำเภอแม่ทะ โครงการก่อสร้างศาลาอเนกประสงค์ ขนาดใหญ่ (โดม) บ้านฮ่องห้า หมู่ที่ ๑ ตำบลน้ำโจ้ อำเภอแม่ทะ จังหวัดลำปาง	เพื่อใช้เป็นสถานที่จัดกิจกรรมส่งเสริม การมีส่วนร่วมของชุมชน/หมู่บ้าน	ขนาดกว้าง ๒๔.๐๐ ม. ยาว ๓๒.๐๐ ม. หรือพื้นที่ใช้สอย หรือตามแบบแปลนที่ กำหนด	๑,๙๒๐,๐๐๐	-	-	-	-	ร้อยละความพึงพอใจในการเข้าถึง บริการด้านโครงสร้างพื้นฐาน และสาธารณูปโภคของประชาชน ไม่น้อยกว่า ๘๐	ประชาชนได้รับการอำนวยความสะดวก ในการเข้าร่วมกิจกรรมของชุมชน/ หมู่บ้าน	อบจ.ลำปาง (กองช่าง) ประสานแผน อปท.อ.แม่ทะ
๒	อำเภอเถิน โครงการก่อสร้างสนามกีฬาต้านยาเสพติด และทำตลาดร้านชุมชนที่สาธารณะสามแยก ปากทางเข้า หมู่ที่ ๔ ต.เวียงมอก อ.เถิน จ.ลำปาง	เพื่อให้ประชาชนได้มีพื้นที่ในการ ออกกำลังกายหรือดำเนินกิจกรรมต่างๆ	๑.ก่อสร้างสนามกีฬา ขนาดกว้าง ๙๓.๐๐ม. ยาว ๑๕๕.๐๐ ม. ๒. เทลาน คสล. ขนาดกว้าง ๔๐.๐๐ ม. ยาว ๕๐.๐๐ ม. หนา ๐.๑๕ ม ๓.ก่อสร้างร้านค้าชุมชน กว้าง ๓.๐๐ ม ยาว ๒๑.๐๐ ม. รายละเอียดตามแบบแปลนฯ	๕,๐๐๐,๐๐๐	๕,๐๐๐,๐๐๐	๕,๐๐๐,๐๐๐	๕,๐๐๐,๐๐๐	๕,๐๐๐,๐๐๐	ร้อยละความพึงพอใจในการเข้าถึง บริการด้านโครงสร้างพื้นฐาน และสาธารณูปโภคของประชาชน ไม่น้อยกว่า ๘๐	ประชาชนมีพื้นที่ในการดำเนิน กิจกรรมต่างๆ	อบจ.ลำปาง (กองช่าง) ประสานแผน อปท.อ.เถิน
๓	อำเภองาว โครงการก่อสร้างอาคารอเนกประสงค์ ที่ประชาชนใช้ร่วมกันในบริเวณมาปนสถาน บ้านแม่แก้ว หมู่ที่ ๑ ตำบลบ้านอ้อ อำเภองาว จังหวัดลำปาง	เพื่อให้ประชาชนมีสถานที่ ในการประกอบศาสนพิธีร่วมกัน	ขนาดกว้าง ๑๐.๐๐ เมตร ยาว ๒๐.๐๐ เมตร	๑,๒๐๐,๐๐๐	-	-	-	-	ร้อยละความพึงพอใจในการเข้าถึง บริการด้านโครงสร้างพื้นฐาน และสาธารณูปโภคของประชาชน ไม่น้อยกว่า ๘๐	ประชาชนมีอาคาร อเนกประสงค์เพื่อใช้ ในการประกอบ ศาสนพิธี	อบจ.ลำปาง (กองช่าง) ประสานแผน อปท.อ.งาว

๒. บัญชีโครงการพัฒนา

รายละเอียดโครงการพัฒนา

แผนพัฒนาองค์การบริหารส่วนจังหวัดลำปาง (พ.ศ.๒๕๖๖-๒๕๗๐)
สำหรับโครงการที่เกินศักยภาพขององค์กรปกครองส่วนท้องถิ่นจังหวัดลำปาง

ก.ยุทธศาสตร์จังหวัดลำปาง "ยุทธศาสตร์ที่ ๑ การท่องเที่ยวเพื่อเรียนรู้และสร้างสรรค์ "

ข.ยุทธศาสตร์การพัฒนาขององค์กรปกครองส่วนท้องถิ่นจังหวัดลำปาง ยุทธศาสตร์ที่ ๒ "ด้านการอนุรักษ์ทรัพยากรธรรมชาติและสิ่งแวดล้อม"

๑.ประเด็นยุทธศาสตร์ ยุทธศาสตร์ที่ ๑ "ส่งเสริมคุณภาพชีวิตที่ดีอย่างทั่วถึงและเท่าเทียม"(เป้าประสงค์ที่ ๑.๔ /KPI ร้อยละแผนงานหรือโครงการด้านโครงสร้างพื้นฐานและสาธารณูปโภคที่มีผลสำเร็จในระดับ "ดี" ขึ้นไป

๑.๓ กลยุทธ์ "สนับสนุนให้ประชาชนได้รับการขึ้นพื้นฐานในการดำรงชีวิตอย่างมั่นคง ปลอดภัย"

แผนงาน ๒.๖. "การศาสนา วัฒนธรรม และนันทนาการ"

ที่	โครงการ	วัตถุประสงค์	เป้าหมาย (ผลผลิตของโครงการ)	งบประมาณ (บาท)					ตัวชี้วัด (KPI)	ผลที่คาดว่าจะ ได้รับ	หน่วยงาน รับผิดชอบหลัก
				พ.ศ.๒๕๖๖	พ.ศ.๒๕๖๗	พ.ศ.๒๕๖๘	พ.ศ.๒๕๖๙	พ.ศ.๒๕๗๐			
๑	อำเภอเกาะคา โครงการก่อสร้างอาคารมาปนสถาน บ้านแม่ปืมหลวง หมู่ที่ ๓ ต.ใหม่พัฒนา อ.เกาะคา จ.ลำปาง	เพื่อจัดให้มีสถานสาธารณะที่เป็นมิตร กับสิ่งแวดล้อมไว้บริการประชาชนใน พื้นที่	ก่อสร้างอาคารมาปนสถาน ขนาดกว้าง ๔.๐๐ เมตร ยาว ๘.๐๐ เมตร	๑,๒๐๐,๐๐๐	๑,๒๐๐,๐๐๐	๑,๒๐๐,๐๐๐	๑,๒๐๐,๐๐๐	๑,๒๐๐,๐๐๐	ร้อยละความพึงพอใจในการ เข้าถึงบริการด้านโครงสร้าง พื้นฐานและสาธารณูปโภคของ ประชาชน ไม่น้อยกว่า ๘๐	๑.ลดปัญหามลพิษทางอากาศ ๒.ประชาชนได้รับการบริการสาธารณะที่ เป็นมิตรกับสิ่งแวดล้อม	อบจ.ลำปาง (กองช่าง) ประสานแผน อปท.อ.เกาะคา
๒	โครงการก่อสร้างอาคารมาปนสถาน บ้านทุ่งขาม หมู่ที่ ๖ ต.ใหม่พัฒนา อ.เกาะคา จ.ลำปาง	เพื่อจัดให้มีสถานสาธารณะที่เป็นมิตร กับสิ่งแวดล้อมไว้บริการประชาชนใน พื้นที่	ก่อสร้างอาคารมาปนสถาน ขนาดกว้าง ๔.๐๐ เมตร ยาว ๘.๐๐ เมตร	๑,๒๐๐,๐๐๐	๑,๒๐๐,๐๐๐	๑,๒๐๐,๐๐๐	๑,๒๐๐,๐๐๐	๑,๒๐๐,๐๐๐	ร้อยละความพึงพอใจในการ เข้าถึงบริการด้านโครงสร้าง พื้นฐานและสาธารณูปโภคของ ประชาชน ไม่น้อยกว่า ๘๐	๑.ลดปัญหามลพิษทางอากาศ ๒.ประชาชนได้รับการบริการสาธารณะที่ เป็นมิตรกับสิ่งแวดล้อม	อบจ.ลำปาง (กองช่าง) ประสานแผน อปท.อ.เกาะคา
๓	โครงการก่อสร้างสาธารณประโยชน์ที่ใช้ร่วมกัน (เมรุ แบบเปิด) ในเขตตำบลไหล่หิน โดยทำการ ก่อสร้าง ณ บ้านไหล่หิน หมู่ที่ ๒ ตำบลไหล่หิน อำเภอเกาะคา จังหวัดลำปาง	เพื่อจัดให้มีสถานสาธารณะที่เป็นมิตร กับสิ่งแวดล้อมไว้บริการประชาชนใน พื้นที่	ก่อสร้างสาธารณประโยชน์ที่ใช้ร่วมกัน (เมรุ แบบเปิด) ในเขตตำบลไหล่หิน โดย ทำการก่อสร้าง ณ บ้านไหล่หิน หมู่ที่ ๒ ตำบลไหล่หิน	๘๕๐,๐๐๐	๘๕๐,๐๐๐	๘๕๐,๐๐๐	๘๕๐,๐๐๐	๘๕๐,๐๐๐	ร้อยละความพึงพอใจในการ เข้าถึงบริการด้านโครงสร้าง พื้นฐานและสาธารณูปโภคของ ประชาชน ไม่น้อยกว่า ๘๐	๑.ลดปัญหามลพิษทางอากาศ ๒.ประชาชนได้รับการบริการสาธารณะที่ เป็นมิตรกับสิ่งแวดล้อม	อบจ.ลำปาง (กองช่าง) ประสานแผน อปท.อ.เกาะคา
๔	โครงการก่อสร้างสาธารณประโยชน์ที่ใช้ร่วมกัน (เมรุ) ในเขตตำบลไหล่หิน โดยทำการก่อสร้าง ณ บ้านกิว หมู่ที่ ๕ ตำบลไหล่หิน อำเภอเกาะคา จังหวัดลำปาง	เพื่อจัดให้มีสถานสาธารณะที่เป็นมิตร กับสิ่งแวดล้อมไว้บริการประชาชนใน พื้นที่	ก่อสร้างสาธารณประโยชน์ที่ใช้ร่วมกัน (เมรุ) ในเขตตำบลไหล่หิน โดยทำการ ก่อสร้าง ณ บ้านกิว หมู่ที่ ๕ ตำบลไหล่ หิน อำเภอเกาะคา จังหวัดลำปาง	๓,๕๐๐,๐๐๐	๓,๕๐๐,๐๐๐	๓,๕๐๐,๐๐๐	๓,๕๐๐,๐๐๐	๓,๕๐๐,๐๐๐	ร้อยละความพึงพอใจในการ เข้าถึงบริการด้านโครงสร้าง พื้นฐานและสาธารณูปโภคของ ประชาชน ไม่น้อยกว่า ๘๐	๑.ลดปัญหามลพิษทางอากาศ ๒.ประชาชนได้รับการบริการสาธารณะที่ เป็นมิตรกับสิ่งแวดล้อม	อบจ.ลำปาง (กองช่าง) ประสานแผน อปท.อ.เกาะคา

๑.ประเด็นยุทธศาสตร์ ยุทธศาสตร์ที่ ๑ "ส่งเสริมคุณภาพชีวิตที่ดีอย่างทั่วถึงและเท่าเทียม"(เป้าประสงค์ที่ ๑.๔ /KPI ร้อยละแผนงานหรือโครงการด้านโครงสร้างพื้นฐานและสาธารณูปโภคที่มีผลสำเร็จในระดับ "ดี" ขึ้นไป

๑.๓ กลยุทธ์ "สนับสนุนให้ประชาชนได้รับการขึ้นพื้นฐานในการดำรงชีวิตอย่างมั่นคง ปลอดภัย"

แผนงาน ๒.๖. "การศาสนา วัฒนธรรม และนันทนาการ"

ที่	โครงการ	วัตถุประสงค์	เป้าหมาย (ผลผลิตของโครงการ)	งบประมาณ (บาท)					ตัวชี้วัด (KPI)	ผลที่คาดว่าจะ ได้รับ	หน่วยงาน รับผิดชอบหลัก
				พ.ศ.๒๕๖๖	พ.ศ.๒๕๖๗	พ.ศ.๒๕๖๘	พ.ศ.๒๕๖๙	พ.ศ.๒๕๗๐			
๕	ก่อสร้างอาคารมรณาศพพลอดมลพิษ หมู่ ๑ และ หมู่ ๖ ต.ศาลา อ.เกาะคา จ.ลำปาง	เพื่อจัดให้มีสถานสาธารณะที่เป็นมิตรกับสิ่งแวดล้อมไว้บริการประชาชนในพื้นที่	ก่อสร้างมรณาศพชนิดไฟฟ้า/แก๊สเตาเผา เทียบขนาดตามมาตรฐานผู้ผลิต	๒,๓๖๗,๐๐๐	๒,๓๖๗,๐๐๐	๒,๓๖๗,๐๐๐	๒,๓๖๗,๐๐๐	๒,๓๖๗,๐๐๐	ร้อยละความพึงพอใจในการเข้าถึงบริการด้านโครงสร้างพื้นฐานและสาธารณูปโภคของประชาชน ไม่น้อยกว่า ๘๐	๑.ลดปัญหามลพิษทางอากาศ ๒.ประชาชนได้รับการบริการสาธารณะที่เป็นมิตรกับสิ่งแวดล้อม	อบจ.ลำปาง (กองช่าง) ประสานแผน อปท.อ.เกาะคา
๖	โครงการก่อสร้างอาคารมาปณสถาน (เตาเตี้ย) บ้านน้ำทิ้ง หมู่ที่ ๑ ตำบลเถินบุรี อำเภอลำปาง	เพื่อจัดให้มีสถานสาธารณะที่เป็นมิตรกับสิ่งแวดล้อมไว้บริการประชาชนในพื้นที่	กว้าง ๔.๐๐ เมตร ยาว ๘.๐๐ เมตร รายละเอียดตามแบบแปลนฯ	๙๔๕,๐๐๐	๙๔๕,๐๐๐	๙๔๕,๐๐๐	๙๔๕,๐๐๐	๙๔๕,๐๐๐	ร้อยละความพึงพอใจในการเข้าถึงบริการด้านโครงสร้างพื้นฐานและสาธารณูปโภคของประชาชน ไม่น้อยกว่า ๘๐	๑.ลดปัญหามลพิษทางอากาศ ๒.ประชาชนได้รับการบริการสาธารณะที่เป็นมิตรกับสิ่งแวดล้อม	อบจ.ลำปาง (กองช่าง) ประสานแผน อปท. อ.เถิน
๗	โครงการก่อสร้างอาคารมาปณสถาน (เตาเตี้ย) บ้านสองแควป็นหวาน หมู่ที่ ๕ ตำบลเถินบุรี อำเภอลำปาง	เพื่อจัดให้มีสถานสาธารณะที่เป็นมิตรกับสิ่งแวดล้อมไว้บริการประชาชนในพื้นที่	กว้าง ๔.๐๐ เมตร ยาว ๘.๐๐ เมตร รายละเอียดตามแบบแปลนฯ	๙๔๕,๐๐๐	๙๔๕,๐๐๐	๙๔๕,๐๐๐	๙๔๕,๐๐๐	๙๔๕,๐๐๐	ร้อยละความพึงพอใจในการเข้าถึงบริการด้านโครงสร้างพื้นฐานและสาธารณูปโภคของประชาชน ไม่น้อยกว่า ๘๐	๑.ลดปัญหามลพิษทางอากาศ ๒.ประชาชนได้รับการบริการสาธารณะที่เป็นมิตรกับสิ่งแวดล้อม	อบจ.ลำปาง (กองช่าง) ประสานแผน อปท. อ.เถิน
๘	โครงการก่อสร้างอาคารมาปณสถาน (เตาเตี้ย) บ้านหนองซาง หมู่ที่ ๗ ตำบลเถินบุรี อำเภอลำปาง	เพื่อจัดให้มีสถานสาธารณะที่เป็นมิตรกับสิ่งแวดล้อมไว้บริการประชาชนในพื้นที่	กว้าง ๔.๐๐ เมตร ยาว ๘.๐๐ เมตร รายละเอียดตามแบบแปลนฯ	๙๔๕,๐๐๐	๙๔๕,๐๐๐	๙๔๕,๐๐๐	๙๔๕,๐๐๐	๙๔๕,๐๐๐	ร้อยละความพึงพอใจในการเข้าถึงบริการด้านโครงสร้างพื้นฐานและสาธารณูปโภคของประชาชน ไม่น้อยกว่า ๘๐	๑.ลดปัญหามลพิษทางอากาศ ๒.ประชาชนได้รับการบริการสาธารณะที่เป็นมิตรกับสิ่งแวดล้อม	อบจ.ลำปาง (กองช่าง) ประสานแผน อปท. อ.เถิน
๙	โครงการก่อสร้างอาคารมาปณสถาน (เตาเตี้ย) บ้านสองแควตะวันออก หมู่ที่ ๙ ตำบลเถินบุรี อำเภอลำปาง	เพื่อจัดให้มีสถานสาธารณะที่เป็นมิตรกับสิ่งแวดล้อมไว้บริการประชาชนในพื้นที่	กว้าง ๔.๐๐ เมตร ยาว ๘.๐๐ เมตร รายละเอียดตามแบบแปลนฯ	๙๔๕,๐๐๐	๙๔๕,๐๐๐	๙๔๕,๐๐๐	๙๔๕,๐๐๐	๙๔๕,๐๐๐	ร้อยละความพึงพอใจในการเข้าถึงบริการด้านโครงสร้างพื้นฐานและสาธารณูปโภคของประชาชน ไม่น้อยกว่า ๘๐	๑.ลดปัญหามลพิษทางอากาศ ๒.ประชาชนได้รับการบริการสาธารณะที่เป็นมิตรกับสิ่งแวดล้อม	อบจ.ลำปาง (กองช่าง) ประสานแผน อปท. อ.เถิน

๑.ประเด็นยุทธศาสตร์ ยุทธศาสตร์ที่ ๑ "ส่งเสริมคุณภาพชีวิตที่ดี อย่างทั่วถึงและเท่าเทียม"(เป้าประสงค์ที่ ๑.๔ /KPI ร้อยละแผนงานหรือโครงการด้านโครงสร้างพื้นฐานและสาธารณูปโภคที่มีผลสำเร็จในระดับ "ดี" ขึ้นไป

๑.๓ กลยุทธ์ "สนับสนุนให้ประชาชนได้รับการขึ้นพื้นฐานในการดำรงชีวิตอย่างมั่นคง ปลอดภัย"

แผนงาน ๒.๖. "การศาสนา วัฒนธรรม และนันทนาการ"

ที่	โครงการ	วัตถุประสงค์	เป้าหมาย (ผลผลิตของโครงการ)	งบประมาณ (บาท)					ตัวชี้วัด (KPI)	ผลที่คาดว่าจะได้รับ	หน่วยงาน รับผิดชอบหลัก
				พ.ศ.๒๕๖๖	พ.ศ.๒๕๖๗	พ.ศ.๒๕๖๘	พ.ศ.๒๕๖๙	พ.ศ.๒๕๗๐			
๑๐	อำเภอสบปราบ โครงการก่อสร้างเมรุเผาศพป่าช้า บ้านหลาย หมู่ ๑ ตำบลสบปราบ อำเภอสบปราบ จังหวัดลำปาง	เพื่อจัดให้มีสถานสาธารณะที่เป็นมิตร กับสิ่งแวดล้อมไว้บริการ ประชาชนในพื้นที่	ก่อสร้างเมรุเผาศพแบบเตาเดี่ยว (เผาถ่าน) พร้อมทางเท้าโดยรอบ ขนาดกว้าง ๑๔.๐๐ เมตร ยาว ๑๘.๐๐ เมตร	-	๑,๐๐๐,๐๐๐	-	-	-	ร้อยละความพึงพอใจในการเข้าถึง บริการด้านโครงสร้างพื้นฐาน และสาธารณูปโภคของประชาชน ไม่น้อยกว่า ๘๐	๑.ลดปัญหามลพิษทางอากาศ ๒.ประชาชนได้รับการบริการสาธารณะ ที่เป็นมิตรกับสิ่งแวดล้อม	อบจ.ลำปาง (กองช่าง) ประสานแผน อปท. อ.สบปราบ
๑๑	โครงการก่อสร้างเมรุเผาศพป่าช้า บ้านสบปราบเหนือ หมู่ ๒ ตำบลสบปราบ อำเภอสบปราบ จังหวัดลำปาง	เพื่อจัดให้มีสถานสาธารณะที่เป็นมิตร กับสิ่งแวดล้อมไว้บริการ ประชาชนในพื้นที่	ก่อสร้างเมรุเผาศพแบบเตาเดี่ยว (เผาถ่าน) พร้อมทางเท้าโดยรอบ ขนาดกว้าง ๑๔.๐๐ เมตร ยาว ๑๘.๐๐ เมตร	-	๑,๐๐๐,๐๐๐	-	-	-	ร้อยละความพึงพอใจในการเข้าถึง บริการด้านโครงสร้างพื้นฐาน และสาธารณูปโภคของประชาชน ไม่น้อยกว่า ๘๐	๑.ลดปัญหามลพิษทางอากาศ ๒.ประชาชนได้รับการบริการสาธารณะ ที่เป็นมิตรกับสิ่งแวดล้อม	อบจ.ลำปาง (กองช่าง) ประสานแผน อปท. อ.สบปราบ
๑๒	อำเภอเมืองปาน โครงการก่อสร้างเมรุ หมู่ที่ 7 ตำบลทุ่งกว๋าว อำเภอเมืองปาน จังหวัดลำปาง	เพื่อจัดให้มีสถานสาธารณะที่เป็นมิตร กับสิ่งแวดล้อมไว้บริการ ประชาชนในพื้นที่	ก่อสร้างเมรุเผาศพ ขนาด ๑ เตเผา แบบมีหลังคาครอบ ใช้ถ่านหรือฟืน เป็นเชื้อเพลิง	-	๑,๕๐๓,๐๐๐	-	-	-	ร้อยละความพึงพอใจในการเข้าถึง บริการด้านโครงสร้างพื้นฐาน และสาธารณูปโภคของประชาชน ไม่น้อยกว่า ๘๐	๑.ลดปัญหามลพิษทางอากาศ ๒.ประชาชนได้รับการบริการสาธารณะ ที่เป็นมิตรกับสิ่งแวดล้อม	อบจ.ลำปาง (กองช่าง) ประสานแผน อปท. อ.เมืองปาน

๒. บัญชีโครงการพัฒนา

รายละเอียดโครงการพัฒนา

แผนพัฒนาองค์การบริหารส่วนจังหวัดลำปาง (พ.ศ.๒๕๖๖-๒๕๗๐)

สำหรับโครงการที่เกินศักยภาพขององค์กรปกครองส่วนท้องถิ่นจังหวัดลำปาง

ก.ยุทธศาสตร์จังหวัดลำปาง "ยุทธศาสตร์ที่ ๑ การท่องเที่ยวเพื่อเรียนรู้และสร้างสรรค์ "

ข.ยุทธศาสตร์การพัฒนาขององค์กรปกครองส่วนท้องถิ่นจังหวัดลำปาง ยุทธศาสตร์ที่ ๔ "ด้านการพัฒนาเศรษฐกิจ"

๓.ประเด็นยุทธศาสตร์ ยุทธศาสตร์ที่ ๓ "ส่งเสริมการท่องเที่ยววิถีใหม่" (เป้าประสงค์๓.๔ /KPI ร้อยละแผนงานหรือโครงการด้านการพัฒนาศักยภาพบุคลากรในสายงานการท่องเที่ยวที่มีผลสำเร็จในระดับ "ดี" ขึ้นไป

๓.๔ กลยุทธ์ "สร้างและพัฒนาโครงสร้างพื้นฐานและระบบสาธารณูปโภคทางการท่องเที่ยว"

แผนงาน ๒.๔ เคหะและชุมชน

ที่	โครงการ	วัตถุประสงค์	เป้าหมาย (ผลผลิตของโครงการ)	งบประมาณ (บาท)					ตัวชี้วัด (KPI)	ผลที่คาดว่าจะได้รับ	หน่วยงาน รับผิดชอบหลัก
				พ.ศ.๒๕๖๖	พ.ศ.๒๕๖๗	พ.ศ.๒๕๖๘	พ.ศ.๒๕๖๙	พ.ศ.๒๕๗๐			
๑	อำเภอเกาะคา โครงการปรับปรุงภูมิทัศน์หลังวัดโหล่หินหลวง หมู่ที่ ๒ ตำบลโหล่หิน อำเภอเกาะคา จังหวัดลำปาง	เพื่อพัฒนาแหล่งท่องเที่ยวและส่งเสริมการท่องเที่ยวในพื้นที่ตำบล	ปรับปรุงภูมิทัศน์หลังวัดโหล่หินหลวง หมู่ที่ ๒ ตำบลโหล่หิน อำเภอเกาะคา จังหวัดลำปาง	๑๐,๐๐๐,๐๐๐	๑๐,๐๐๐,๐๐๐	๑๐,๐๐๐,๐๐๐	๑๐,๐๐๐,๐๐๐	๑๐,๐๐๐,๐๐๐	ร้อยละของโครงสร้างพื้นฐานและระบบสาธารณูปโภคของแหล่งท่องเที่ยวที่ได้ก่อสร้างและพัฒนา ไม่น้อยกว่า ๓	มีแหล่งท่องเที่ยวและสร้างรายได้ให้แก่ประชาชน	อบจ.ลำปาง (กองช่าง) ประสานแผน อปท.อ.เกาะคา
๒	โครงการปรับปรุงภูมิทัศน์รอบหนองเขียด บ้านนาแก้วตะวันตก หมู่ ๔ ต.นาแก้ว อ.เกาะคา จ.ลำปาง	เพื่อปรับปรุงภูมิทัศน์และส่งเสริมการท่องเที่ยวและการอนุรักษ์ทรัพยากรธรรมชาติและสิ่งแวดล้อม	ปรับปรุงภูมิทัศน์รอบหนองเขียด จำนวน ๑ แห่ง	๑๔,๒๕๐,๐๐๐	๑๔,๒๕๐,๐๐๐	๑๔,๒๕๐,๐๐๐	๑๔,๒๕๐,๐๐๐	๑๔,๒๕๐,๐๐๐	ร้อยละของโครงสร้างพื้นฐานและระบบสาธารณูปโภคของแหล่งท่องเที่ยวที่ได้ก่อสร้างและพัฒนา ไม่น้อยกว่า ๓	มีภูมิทัศน์ที่ดีขึ้นและมีการการอนุรักษ์ทรัพยากรธรรมชาติและสิ่งแวดล้อม	อบจ.ลำปาง (กองช่าง) ประสานแผน อปท.อ.เกาะคา
๓	อำเภองาว โครงการปรับปรุงสวนสาธารณะหนองเต่า หมู่ที่ ๔ บ้านหนองเต่า ตำบลหลวงเหนือ อำเภองาว จังหวัดลำปาง	เพื่อปรับปรุงพัฒนาให้เป็นแหล่งท่องเที่ยวหรือสถานที่ออกกำลังกาย	ตามแบบแปลนของเทศบาลฯ ขนาดพื้นที่กว้างเฉลี่ย ๕๒ ม. ยาว ๖๓ ม.	๕,๐๐๐,๐๐๐	-	-	-	-	ร้อยละของโครงสร้างพื้นฐานและระบบสาธารณูปโภคของแหล่งท่องเที่ยวที่ได้ก่อสร้างและพัฒนา ไม่น้อยกว่า ๓	มีแหล่งท่องเที่ยวและสถานที่ออกกำลังกายสำหรับประชาชน	อบจ.ลำปาง (กองช่าง) ประสานแผน อปท.อ.งาว

๒. บัญชีโครงการพัฒนา

รายละเอียดโครงการพัฒนา
แผนพัฒนาองค์การบริหารส่วนจังหวัดลำปาง (พ.ศ.๒๕๖๖-๒๕๗๐)
สำหรับโครงการที่เกินศักยภาพขององค์กรปกครองส่วนท้องถิ่นจังหวัดลำปาง

ก.ยุทธศาสตร์จังหวัดลำปาง "ยุทธศาสตร์ที่ ๑ การท่องเที่ยวเพื่อเรียนรู้และสร้างสรรค์ "

ข.ยุทธศาสตร์การพัฒนาขององค์กรปกครองส่วนท้องถิ่นจังหวัดลำปาง ยุทธศาสตร์ที่ ๑ "การพัฒนาด้านโครงสร้างพื้นฐาน"

๔.ประเด็นยุทธศาสตร์ ยุทธศาสตร์ที่ ๔ "พัฒนาโครงสร้างพื้นฐานทรัพยากรธรรมชาติและสิ่งแวดล้อมแบบองค์รวม"(เป้าประสงค์ ๔.๑ /KPI ร้อยละผลสำเร็จของโครงการด้านคมนาคมขนส่งหรือประเด็นปัญหาระดับพื้นที่ที่ถูกคัดเลือกและนำมาแก้ไข)

๔.๑.๑ กลยุทธ์ "จัดให้มีการสร้าง ซ่อมสร้างและบำรุงรักษาถนน สายทางและหรือสะพาน เพื่อสนับสนุนยุทธศาสตร์ที่ ๑ ส่งเสริมคุณภาพชีวิตที่ดี"

แผนงาน ๓.๑ "อุตสาหกรรมและการโยธา"

ที่	โครงการ	วัตถุประสงค์	เป้าหมาย (ผลผลิตของโครงการ)	งบประมาณ (บาท)					ตัวชี้วัด (KPI)	ผลที่คาดว่าจะได้รับ	หน่วยงาน รับผิดชอบหลัก
				พ.ศ.๒๕๖๖	พ.ศ.๒๕๖๗	พ.ศ.๒๕๖๘	พ.ศ.๒๕๖๙	พ.ศ.๒๕๗๐			
๑	โครงการก่อสร้างถนน คสล. ชั้นพระธาตุ ดอยแก้ว บ้านหนองพัฒนา หมู่ที่ ๙ ตำบลน้ำใจ อำเภอแม่ทะ จังหวัดลำปาง	๑.เพื่อก่อสร้างถนนที่ได้มาตรฐาน ๒. เพื่อบรรเทาความเดือดร้อน ของประชาชนในการใช้เส้นทาง สัญจร	ขนาดกว้างเฉลี่ย ๕.๐๐ ม. ยาว ๑,๒๖๐ ม. หนาเฉลี่ย ๐.๑๕ ม. หรือพื้นที่ผิว จราจรไม่น้อยกว่า ๖,๓๐๐ ตร.ม. หรือตามแบบแปลนที่กำหนด	๔,๒๒๕,๐๐๐	๐	๐	๐	๐	ร้อยละของถนนหรือสายทางที่สร้าง หรือซ่อมสร้าง แล้วเสร็จตามแผนงาน ประจำปีไม่น้อยกว่า ๑๐	ประชาชนได้รับความสะดวก และปลอดภัยในการใช้ เส้นทางสัญจร	อบจ.ลำปาง (กองช่าง) ประสานแผน อปท.อ.แม่ทะ
๒	โครงการก่อสร้างถนน คสล. เชื่อมบ้าน หนองพัฒนาหมู่ที่ ๙ ตำบลน้ำใจ - หมู่ที่ ๖ ตำบลป่าตัน (สายไปอ่างเก็บน้ำวังโฮ) อำเภอแม่ทะ จังหวัดลำปาง	๑.เพื่อก่อสร้างถนนที่ได้มาตรฐาน ๒. เพื่อบรรเทาความเดือดร้อน ของประชาชนในการใช้เส้นทาง สัญจร	ขนาดกว้างเฉลี่ย ๕.๐๐ ม. ยาว ๒,๕๒๔.๐๐ ม. หนาเฉลี่ย ๐.๑๕ ม. หรือพื้นที่ผิวจราจร ไม่น้อยกว่า ๑๒,๖๒๐.๐๐ ตร.ม. หรือตามแบบแปลนที่กำหนด	๘,๙๓๔,๐๐๐	๐	๐	๐	๐	ร้อยละของถนนหรือสายทางที่สร้าง หรือซ่อมสร้าง แล้วเสร็จตามแผนงาน ประจำปีไม่น้อยกว่า ๑๐	ประชาชนได้รับความสะดวก และปลอดภัยในการใช้ เส้นทางสัญจร	อบจ.ลำปาง (กองช่าง) ประสานแผน อปท.อ.แม่ทะ
๓	โครงการซ่อมสร้างแอสฟัลติกคอนกรีต บ้านปง - บ้านสบทะ ตำบลป่าตัน อำเภอแม่ทะ จังหวัดลำปาง	๑.เพื่อก่อสร้างถนนที่ได้มาตรฐาน ๒. เพื่อบรรเทาความเดือดร้อน ของประชาชนในการใช้เส้นทาง สัญจร	บ้านปง - บ้านสบทะ ตำบลป่าตัน ขนาดความกว้าง ๕.๐๐ - ๖.๐๐ ม. ยาว ๑,๓๕๐ ม.	๗,๒๓๓,๐๐๐	๐	๐	๐	๐	ร้อยละของถนนหรือสายทางที่สร้าง หรือซ่อมสร้าง แล้วเสร็จตามแผนงาน ประจำปีไม่น้อยกว่า ๑๐ อย่างปลอดภัย	ประชาชนได้รับความสะดวก และปลอดภัยในการใช้ เส้นทางสัญจร	อบจ.ลำปาง (กองช่าง) ประสานแผน อปท.อ.แม่ทะ
๔	โครงการปรับปรุงผิวถนนโดยการเสริม ผิวจราจรแอสฟัลติกคอนกรีต สาย ลป.ถ. ๒๒.๐๔๘ บ้านผาลาด หมู่ที่ ๖ ตำบลแม่ทะ อำเภอแม่ทะ จังหวัดลำปาง	๑.เพื่อก่อสร้างถนนที่ได้มาตรฐาน ๒. เพื่อบรรเทาความเดือดร้อน ของประชาชนในการใช้เส้นทาง สัญจร	ถนนแอสฟัลติก กว้าง ๔ ม. ยาว ๒,๘๐๐ ม. หนาเฉลี่ย ๐.๐๔ ม. หรือ พื้นที่ผิวจราจร/ไหล่ทางไม่น้อยกว่า ๑๑,๒๐๐ ตร.ม.	๕,๑๘๐,๐๐๐	๕,๑๘๐,๐๐๐	๕,๑๘๐,๐๐๐	๕,๑๘๐,๐๐๐	๕,๑๘๐,๐๐๐	ร้อยละของถนนหรือสายทางที่สร้าง หรือซ่อมสร้าง แล้วเสร็จตามแผนงาน ประจำปีไม่น้อยกว่า ๑๐	ประชาชนได้รับความสะดวก และปลอดภัยในการใช้ เส้นทางสัญจร	อบจ.ลำปาง (กองช่าง) ประสานแผน อปท.อ.แม่ทะ

๔.ประเด็นยุทธศาสตร์ ยุทธศาสตร์ที่ ๔ "พัฒนาโครงสร้างพื้นฐานทรัพยากรธรรมชาติและสิ่งแวดล้อมแบบองค์รวม"(เป้าประสงค์ ๔.๑ /KPI ร้อยละผลสำเร็จของโครงการด้านคมนาคมขนส่งหรือประเด็นปัญหาระดับพื้นที่ที่ถูกคัดเลือกและนำมาแก้ไข)

๔.๑.๑ กลยุทธ์ "จัดให้มีการสร้าง ซ่อมสร้างและบำรุงรักษาถนน สายทางและหรือสะพาน เพื่อสนับสนุนยุทธศาสตร์ที่ ๑ เสริมคุณภาพชีวิตที่ดี"

แผนงาน ๓.๑ "อุตสาหกรรมและการโยธา"

ที่	โครงการ	วัตถุประสงค์	เป้าหมาย (ผลผลิตของโครงการ)	งบประมาณ (บาท)					ตัวชี้วัด (KPI)	ผลที่คาดว่าจะได้รับ	หน่วยงาน รับผิดชอบหลัก
				พ.ศ.๒๕๖๖	พ.ศ.๒๕๖๗	พ.ศ.๒๕๖๘	พ.ศ.๒๕๖๙	พ.ศ.๒๕๗๐			
๕	โครงการก่อสร้างถนนลาดยางแอสฟัลท์คอนกรีต หัวสะพานบ้านฮ่อมไปถึงวัดลำพระสะบายบ้านฮ่อม หมู่ที่ ๙ เชื่อมตำบลบ้านกิ้ว ตำบลนาครี อำเภอมะเข่ง จังหวัดลำปาง	๑.เพื่อก่อสร้างถนนที่ได้มาตรฐาน ๒. เพื่อบรรเทาความเดือดร้อนของประชาชนในการใช้เส้นทางสัญจร	ก่อสร้างถนนลาดยางแอสฟัลท์คอนกรีต หัวสะพานบ้านฮ่อมไปถึงวัดลำพระสะบาย บ้านฮ่อม หมู่ที่ ๙ เชื่อมตำบลบ้านกิ้ว ขนาดกว้าง ๕ ม. หน้า ๐.๐๕ ม. ยาว ๒,๕๐๐ ม.	๕,๐๐๐,๐๐๐	๐	๐	๐	๐	ร้อยละของถนนหรือสายทางที่สร้างหรือซ่อมสร้าง แล้วเสร็จตามแผนงานประจำปีไม่น้อยกว่า ๑๐	ประชาชนได้รับความสะดวกและปลอดภัยในการใช้เส้นทางสัญจร	อบจ.ลำปาง (กองช่าง) ประสานแผน อปท.อ.แม่ทะ
๖	โครงการก่อสร้างถนนลาดยางแอสฟัลท์ติกคอนกรีตสายบ้านสันป่าเปา หมู่ที่ ๕ ตำบลสันดอนแก้ว อำเภอมะเข่ง จังหวัดลำปาง	๑.เพื่อก่อสร้างถนนที่ได้มาตรฐาน ๒. เพื่อบรรเทาความเดือดร้อนของประชาชนในการใช้เส้นทางสัญจร	-โดยก่อสร้างถนนแอสฟัลท์ติก ขนาดกว้าง ๖.๐๐ ม. ระยะทาง ๙๕๐.๐๐ ม. หน้าเฉลี่ย ๐.๐๗ ม. หรือมีพื้นผิวจราจรไม่น้อยกว่า ๑,๔๗๐.๐๐ ตร.ม.	๓,๒๐๒,๐๐๐	๐	๐	๐	๐	ร้อยละของถนนหรือสายทางที่สร้างหรือซ่อมสร้าง แล้วเสร็จตามแผนงานประจำปีไม่น้อยกว่า ๑๐	ประชาชนได้รับความสะดวกและปลอดภัยในการใช้เส้นทางสัญจร	อบจ.ลำปาง (กองช่าง) ประสานแผน อปท.อ.แม่ทะ
๗	โครงการก่อสร้างถนนผิวจราจรหินคลุกบ้านแม่วะ หมู่ที่ ๓ ตำบลสันดอนแก้ว อำเภอมะเข่ง จังหวัดลำปาง	๑.เพื่อก่อสร้างถนนที่ได้มาตรฐาน ๒. เพื่อบรรเทาความเดือดร้อนของประชาชนในการใช้เส้นทางสัญจร	-ก่อสร้างถนนผิวจราจรหินคลุก ถนนสายห้วยครึ่ง ขนาดกว้าง ๖.๐๐ ม. ระยะทาง ๒,๗๘๐ ม. หน้า ๐.๒๐ ม. หรือมีพื้นผิวจราจรไม่น้อยกว่า ๑๖,๖๘๐.๐๐ ตร.ม.	๓,๔๑๒,๐๐๐	๐	๐	๐	๐	ร้อยละของถนนหรือสายทางที่สร้างหรือซ่อมสร้าง แล้วเสร็จตามแผนงานประจำปีไม่น้อยกว่า ๑๐ ที่พึงพอใจ	ประชาชนได้รับความสะดวกและปลอดภัยในการใช้เส้นทางสัญจร	อบจ.ลำปาง (กองช่าง) ประสานแผน อปท.อ.แม่ทะ
๘	โครงการก่อสร้างถนนผิวจราจรหินคลุกบ้านสันป่าเปา หมู่ที่ ๕ ตำบลสันดอนแก้ว อำเภอมะเข่ง จังหวัดลำปาง	๑.เพื่อก่อสร้างถนนที่ได้มาตรฐาน ๒. เพื่อบรรเทาความเดือดร้อนของประชาชนในการใช้เส้นทางสัญจร	ก่อสร้างถนนผิวจราจรหินคลุกถนนสายสันร่องเก็ด ผิวจางรกว้าง ๖.๐๐ ม. ระยะทาง ๑,๗๑๕.๐๐ ม. หน้า ๐.๒๐ ม. หรือมีพื้นผิวจราจรไม่น้อยกว่า ๑๐,๒๙๐ ตร.ม.	๔,๓๑๘,๐๐๐	๐	๐	๐	๐	ร้อยละของถนนหรือสายทางที่สร้างหรือซ่อมสร้าง แล้วเสร็จตามแผนงานประจำปีไม่น้อยกว่า ๑๐	ประชาชนได้รับความสะดวกและปลอดภัยในการใช้เส้นทางสัญจร	อบจ.ลำปาง (กองช่าง) ประสานแผน อปท.อ.แม่ทะ
๙	โครงการก่อสร้างถนนหินคลุกบดอัดแน่นทางไปวัดป่า - บ้านสันดอนแก้ว ตำบลสันดอนแก้ว อำเภอมะเข่ง จังหวัดลำปาง	๑.เพื่อก่อสร้างถนนที่ได้มาตรฐาน ๒. เพื่อบรรเทาความเดือดร้อนของประชาชนในการใช้เส้นทางสัญจร	-ก่อสร้างถนนหินคลุก บดอัดแน่นทางไปวัดป่า - บ้านสันดอนแก้ว ขนาดกว้าง ๖.๐๐ ม. ระยะทาง ๒,๙๐๐.๐๐ ม. หน้า ๐.๒๐ ม. หรือมีพื้นที่ผิวจราจรไม่น้อยกว่า ๑๗,๔๐๐.๐๐ ตร.ม.	๓,๕๖๐,๐๐๐	๐	๐	๐	๐	ร้อยละของถนนหรือสายทางที่สร้างหรือซ่อมสร้าง แล้วเสร็จตามแผนงานประจำปีไม่น้อยกว่า ๑๐	ประชาชนได้รับความสะดวกและปลอดภัยในการใช้เส้นทางสัญจร	อบจ.ลำปาง (กองช่าง) ประสานแผน อปท.อ.แม่ทะ

๔.ประเด็นยุทธศาสตร์ ยุทธศาสตร์ที่ ๔ "พัฒนาโครงสร้างพื้นฐานทรัพยากรธรรมชาติและสิ่งแวดล้อมแบบองค์รวม"(เป้าประสงค์ ๔.๑ /KPI ร้อยละผลสำเร็จของโครงการด้านคมนาคมขนส่งหรือประเด็นปัญหาระดับพื้นที่ที่ถูกคัดเลือกและนำมาแก้ไข)

๔.๑.๑ กลยุทธ์ "จัดให้มีการสร้าง ซ่อมสร้างและบำรุงรักษาถนน สายทางและหรือสะพาน เพื่อสนับสนุนยุทธศาสตร์ที่ ๑ ส่งเสริมคุณภาพชีวิตที่ดี"

แผนงาน ๓.๑ "อุตสาหกรรมและการโยธา"

ที่	โครงการ	วัตถุประสงค์	เป้าหมาย (ผลผลิตของโครงการ)	งบประมาณ (บาท)					ตัวชี้วัด (KPI)	ผลที่คาดว่าจะได้รับ	หน่วยงาน รับผิดชอบหลัก
				พ.ศ.๒๕๖๖	พ.ศ.๒๕๖๗	พ.ศ.๒๕๖๘	พ.ศ.๒๕๖๙	พ.ศ.๒๕๗๐			
๑๐	โครงการก่อสร้างถนนหินคลุกบดอัดแน่นสายทุ่งตง บ้านแม่ทาน หมู่ที่ ๗ ตำบลสันดอนแก้ว อำเภอแม่ทะ จังหวัดลำปาง	๑.เพื่อก่อสร้างถนนที่ได้มาตรฐาน ๒. เพื่อบรรเทาความเดือดร้อนของประชาชนในการใช้เส้นทางสัญจร	-ก่อสร้างถนนหินคลุกบดอัดแน่นถนนสายทุ่งตง ผิวจราจรกว้าง ๖.๐๐ ม. ยาว ๑,๐๑๐ ม. หรือมีพื้นที่ไม่น้อยกว่า ๖,๐๖๐.๐๐ ตร.ม.	๑,๐๓๕,๐๐๐	๐	๐	๐	๐	ร้อยละของถนนหรือสายทางที่สร้างหรือซ่อมสร้าง แล้วเสร็จตามแผนงานประจำปีไม่น้อยกว่า ๑๐	ประชาชนได้รับความสะดวกและปลอดภัยในการใช้เส้นทางสัญจร	อบจ.ลำปาง (กองช่าง) ประสานแผน อปท.อ.แม่ทะ
๑๑	โครงการก่อสร้างถนนหินคลุกบดอัดแน่นสายทุ่งเหนือ บ้านแม่ทาน หมู่ที่ ๗ ตำบลสันดอนแก้ว อำเภอแม่ทะ จังหวัดลำปาง	๑.เพื่อก่อสร้างถนนที่ได้มาตรฐาน ๒. เพื่อบรรเทาความเดือดร้อนของประชาชนในการใช้เส้นทางสัญจร	-ก่อสร้างถนนหินคลุกบดอัดถนนสายทุ่งเหนือ ผิวจราจรกว้าง ๖.๐๐ ม. ระยะทาง ๒,๕๓๐ ม. หรือพื้นที่ไม่น้อยกว่า ๑๕,๑๘๐.๐๐ ตร.ม.	๒,๕๙๐,๐๐๐	๐	๐	๐	๐	ร้อยละของถนนหรือสายทางที่สร้างหรือซ่อมสร้าง แล้วเสร็จตามแผนงานประจำปีไม่น้อยกว่า ๑๐	ประชาชนได้รับความสะดวกและปลอดภัยในการใช้เส้นทางสัญจร	อบจ.ลำปาง (กองช่าง) ประสานแผน อปท.อ.แม่ทะ
๑๒	โครงการก่อสร้างถนนลูกรังฟุ้งป่าสัก , อ่างแม่ือบ , ทุ่งพะ หมู่ที่ ๓ ตำบลบ้านบอม อำเภอแม่ทะ จังหวัดลำปาง	๑.เพื่อก่อสร้างถนนที่ได้มาตรฐาน ๒. เพื่อบรรเทาความเดือดร้อนของประชาชนในการใช้เส้นทางสัญจร	ก่อสร้างถนนลูกรัง ๑ แห่ง กว้าง ๔ ม. ยาว ๓,๐๐๐ ม. ตามแบบแปลนกรมทางหลวงฯ	๑,๕๐๐,๐๐๐	๑,๕๐๐,๐๐๐	๑,๕๐๐,๐๐๐	๑,๕๐๐,๐๐๐	๑,๕๐๐,๐๐๐	ร้อยละของถนนหรือสายทางที่สร้างหรือซ่อมสร้าง แล้วเสร็จตามแผนงานประจำปีไม่น้อยกว่า ๑๐	ประชาชนได้รับความสะดวกและปลอดภัยในการใช้เส้นทางสัญจร	อบจ.ลำปาง (กองช่าง) ประสานแผน อปท.อ.แม่ทะ
๑๓	โครงการก่อสร้างถนนลูกรังบดอัดเชื่อมต่อระหว่าง หมู่ที่ ๒ ตำบลบ้านบอม - หมู่ที่ ๘ ตำบลสันดอนแก้ว (สายเข้าพลังไฟฟ้า , สายเหล่าหลวง , สายสำนักสงฆ์ , สายหน้าวัด หมู่ที่ ๘ ตำบลสันดอนแก้ว อำเภอแม่ทะ จังหวัดลำปาง	๑.เพื่อก่อสร้างถนนที่ได้มาตรฐาน ๒. เพื่อบรรเทาความเดือดร้อนของประชาชนในการใช้เส้นทางสัญจร	ก่อสร้างถนนลูกรังบดอัด ๑ แห่ง กว้าง ๔ ม. ยาว ๓,๐๐๐ ม. ตามแบบแปลนกรมทางหลวงชนบท	๒,๐๐๐,๐๐๐	๒,๐๐๐,๐๐๐	๒,๐๐๐,๐๐๐	๒,๐๐๐,๐๐๐	๒,๐๐๐,๐๐๐	ร้อยละของถนนหรือสายทางที่สร้างหรือซ่อมสร้าง แล้วเสร็จตามแผนงานประจำปีไม่น้อยกว่า ๑๐	ประชาชนได้รับความสะดวกและปลอดภัยในการใช้เส้นทางสัญจร	อบจ.ลำปาง (กองช่าง) ประสานแผน อปท.อ.แม่ทะ
๑๔	โครงการก่อสร้างสะพานข้ามลำห้วยแม่ทะ บ้านหลวง หมู่ที่ ๒ ตำบลนาครี อำเภอแม่ทะ จังหวัดลำปาง	๑.เพื่อก่อสร้างสะพานที่ได้มาตรฐาน ๒. เพื่อบรรเทาความเดือดร้อนของประชาชนในการใช้สะพานในการสัญจร	ก่อสร้างสะพานข้ามน้ำลำห้วยแม่ทะ บ้านหลวง หมู่ที่ ๒ ปริมาณงานความกว้างผิวจราจร ๗.๐๐ ม. (ไม่มีทางเท้า) ยาว ๑๐.๐๐ ม.	๓,๐๐๐,๐๐๐	๐	๐	๐	๐	ระดับความสำเร็จของแผนงานก่อสร้างหรือบำรุงรักษาสะพานไม่น้อยกว่า "ระดับดี"	ประชาชนได้รับความสะดวกและปลอดภัยในการใช้สะพานในการสัญจร	อบจ.ลำปาง (กองช่าง) ประสานแผน อปท.อ.แม่ทะ

๔.ประเด็นยุทธศาสตร์ ยุทธศาสตร์ที่ ๔ "พัฒนาโครงสร้างพื้นฐานทรัพยากรธรรมชาติและสิ่งแวดล้อมแบบองค์รวม"(เป้าประสงค์ ๔.๑ /KPI ร้อยละผลสำเร็จของโครงการด้านคมนาคมขนส่งหรือประเด็นปัญหาระดับพื้นที่ที่ถูกคัดเลือกและนำมาแก้ไข)

๔.๑.๑ กลยุทธ์ "จัดให้มีการสร้าง ซ่อมสร้างและบำรุงรักษาถนน สายทางและหรือสะพาน เพื่อสนับสนุนยุทธศาสตร์ที่ ๑ ส่งเสริมคุณภาพชีวิตที่ดี"

แผนงาน ๓.๑ "อุตสาหกรรมและการโยธา"

ที่	โครงการ	วัตถุประสงค์	เป้าหมาย (ผลผลิตของโครงการ)	งบประมาณ (บาท)					ตัวชี้วัด (KPI)	ผลที่คาดว่าจะได้รับ	หน่วยงาน รับผิดชอบหลัก
				พ.ศ.๒๕๖๖	พ.ศ.๒๕๖๗	พ.ศ.๒๕๖๘	พ.ศ.๒๕๖๙	พ.ศ.๒๕๗๐			
๑๕	โครงการก่อสร้างสะพานข้ามลำห้วยแม่ทะ บ้านเหมียง หมู่ที่ ๑๐ ตำบลนาคร้ว อำเภอมะเข่ จังหวัดลำปาง	๑.เพื่อก่อสร้างสะพานที่ได้มาตรฐาน ๒. เพื่อบรรเทาความเดือดร้อนของประชาชนในการใช้สะพานในการสัญจร	ก่อสร้างสะพานข้ามลำห้วยแม่ทะ บ้านเหมียง หมู่ที่ ๑๐ ปริมาณงานความกว้างผิวจราจร ๗.๐๐ ม. (ไม่มีทางเท้า) ยาว ๑๘.๐๐ ม.	๑,๕๐๐,๐๐๐	๐	๐	๐	๐	ระดับความสำเร็จของแผนงานก่อสร้างหรือบำรุงรักษาสะพานไม่น้อยกว่า "ระดับดี"	ประชาชนได้รับความสะดวกและปลอดภัยในการใช้สะพานในการสัญจร	อบจ.ลำปาง (กองช่าง) ประสานแผน อปท.อ.แม่ทะ
๑๖	โครงการก่อสร้างสะพานคอนกรีตเสริมเหล็กข้ามแม่น้ำจาง ตำบลหัวเสือ อำเภอมะเข่ จังหวัดลำปาง	๑.เพื่อก่อสร้างสะพานที่ได้มาตรฐาน ๒. เพื่อบรรเทาความเดือดร้อนของประชาชนในการใช้สะพานในการสัญจร	สะพาน คสล. กว้าง ๖ ม. ยาว ๖๐ ม. เชื่อมต่อ หมู่ที่ ๒ และหมู่ที่ ๔ รองรับ การเข้าสู่เส้นทางหลัก	๖,๕๐๐,๐๐๐	๖,๕๐๐,๐๐๐	๖,๕๐๐,๐๐๐	๖,๕๐๐,๐๐๐	๖,๕๐๐,๐๐๐	ระดับความสำเร็จของแผนงานก่อสร้างหรือบำรุงรักษาสะพานไม่น้อยกว่า "ระดับดี"	ประชาชนได้รับความสะดวกและปลอดภัยในการใช้สะพานในการสัญจร	อบจ.ลำปาง (กองช่าง) ประสานแผน อปท.อ.แม่ทะ
๑๗	โครงการวางท่อระบายน้ำ คสล. บ้านนายวิทยา สายเทพ - หน้าวัดบ้านแม่ปุง บ้านแม่ปุง หมู่ที่ ๗ ตำบลน้ำโจ้ อำเภอมะเข่ จังหวัดลำปาง	๑.เพื่อก่อสร้างถนนที่ได้มาตรฐาน ๒. เพื่อบรรเทาความเดือดร้อนของประชาชนในการใช้เส้นทางสัญจร	ขนาด dia ๐.๘๐ ม จำนวน ๔๐๑.๐๐ ทอน พร้อมก่อสร้างบ่อพัก คสล. ขนาด ๑.๐๐ x ๑.๐๐ ม. ลึกเฉลี่ย ๑.๐๐ ม. จำนวน ๔๑.๐๐ บ่อ หรือตามแบบแปลนที่กำหนด	๑,๗๔๗,๐๐๐	๐	๐	๐	๐	ร้อยละความพึงพอใจการเข้าถึงบริการด้านสาธารณูปโภคของประชาชนในพื้นที่เป้าหมาย ไม่น้อยกว่า ๗๘	น้ำไม่ท่วมขังภายในหมู่บ้าน	อบจ.ลำปาง (กองช่าง) ประสานแผน อปท.อ.แม่ทะ
๑๘	โครงการวางท่อระบายน้ำขอยบ้านนายลพ ปาลิว ลงแม่น้ำจาง บ้านหนองพัฒนา หมู่ที่ ๙ ตำบลน้ำโจ้ อำเภอมะเข่ จังหวัดลำปาง	๑.เพื่อก่อสร้างถนนที่ได้มาตรฐาน ๒. เพื่อบรรเทาความเดือดร้อนของประชาชนในการใช้เส้นทางสัญจร	ช่วงที่ ๑ ขนาด dia ๐.๖๐ เมตร จำนวน ๔๕๗.๐๐ ทอน พร้อมก่อสร้างบ่อพัก คสล. ขนาด ๐.๘๐ x ๐.๘๐ เมตร ลึกเฉลี่ย ๑.๐๐ เมตร จำนวน ๔๖.๐๐ บ่อ ช่วงที่ ๒ ขนาด dia ๐.๘๐ เมตร จำนวน ๒๐๗.๐๐ ทอน พร้อมก่อสร้างบ่อพัก คสล. ขนาด ๑.๐๐ x ๑.๐๐ เมตร ลึกเฉลี่ย ๑.๐๐ เมตร จำนวน ๒๑.๐๐ บ่อ พร้อมติดตั้งป้ายโครงการ จำนวน ๑ ป้าย หรือตามแบบแปลนที่กำหนด	๒,๒๗๙,๐๐๐	๐	๐	๐	๐	ร้อยละของถนนหรือสายทางที่สร้างหรือซ่อมสร้าง แล้วเสร็จตามแผนงานประจำปีไม่น้อยกว่า ๑๐	น้ำไม่ท่วมขังภายในหมู่บ้าน	อบจ.ลำปาง (กองช่าง) ประสานแผน อปท.อ.แม่ทะ

๔.ประเด็นยุทธศาสตร์ ยุทธศาสตร์ที่ ๔ "พัฒนาโครงสร้างพื้นฐานทรัพยากรธรรมชาติและสิ่งแวดล้อมแบบองค์รวม"(เป้าประสงค์ ๔.๑ /KPI ร้อยละผลสำเร็จของโครงการด้านคมนาคมขนส่งหรือประเด็นปัญหาระดับพื้นที่ที่ถูกคัดเลือกและนำมาแก้ไข)

๔.๑.๑ กลยุทธ์ "จัดให้มีการสร้าง ซ่อมสร้างและบำรุงรักษาถนน สายทางและหรือสะพาน เพื่อสนับสนุนยุทธศาสตร์ที่ ๑ ส่งเสริมคุณภาพชีวิตที่ดี"

แผนงาน ๓.๑ "อุตสาหกรรมและการโยธา"

ที่	โครงการ	วัตถุประสงค์	เป้าหมาย (ผลผลิตของโครงการ)	งบประมาณ (บาท)					ตัวชี้วัด (KPI)	ผลที่คาดว่าจะได้รับ	หน่วยงาน รับผิดชอบหลัก
				พ.ศ.๒๕๖๖	พ.ศ.๒๕๖๗	พ.ศ.๒๕๖๘	พ.ศ.๒๕๖๙	พ.ศ.๒๕๗๐			
๑๙	อำเภอเกาะคา โครงการปรับปรุงซ่อมสร้างผิวจราจรด้วยแอสฟัลต์ติกคอนกรีต (สายบ้านนางเหล็ก-บ้านป่าเหียง) หมู่ ๔ - หมู่ ๓ ต.ลำปางหลวง อ.เกาะคา จ.ลำปาง	๑.เพื่อก่อสร้างถนนที่ได้มาตรฐาน ๒. เพื่อบรรเทาความเดือดร้อนของประชาชนในการใช้เส้นทางสัญจร	กว้างเฉลี่ย ๘.๐๐ ม. ยาว ๓,๖๙๐.๐๐ ม. หนาเฉลี่ย ๐.๐๕ ม.หรือมีพื้นที่ผิวจราจรน้อยกว่า ๒๙,๕๒๐ ตร.ม	๑๕,๐๐๐,๐๐๐	๑๕,๐๐๐,๐๐๐	๑๕,๐๐๐,๐๐๐	๑๕,๐๐๐,๐๐๐	๑๕,๐๐๐,๐๐๐	ร้อยละของถนนหรือสายทางที่สร้างหรือซ่อมสร้าง แล้วเสร็จตามแผนงานประจำปีไม่น้อยกว่า ๑๐	ประชาชนได้รับความสะดวกและปลอดภัยในการใช้เส้นทางสัญจร	อบจ.ลำปาง (กองช่าง) ประสานแผน อปท. อ.เกาะคา
๒๐	โครงการปรับปรุงผิวถนนด้วยแอสฟัลต์ติกคอนกรีต (บ้านจามเทวี เชื่อมต่อ บ้านป่าเหียง) หมู่ ๑๑- ๑๓ ต.ลำปางหลวง อ.เกาะคา จ.ลำปาง	๑.เพื่อก่อสร้างถนนที่ได้มาตรฐาน ๒. เพื่อบรรเทาความเดือดร้อนของประชาชนในการใช้เส้นทางสัญจร	ช่วงที่ ๑ กว้าง ๔.๕๐ ม. ยาว ๓๓๕.๐๐ ม. หนาเฉลี่ย ๐.๐๕ ม. ช่วงที่ ๒ กว้าง ๕.๐๐ ม. ยาว ๒,๒๑๐.๐๐ ม. หนาเฉลี่ย ๐.๐๕ ม. ช่วงที่ ๓ กว้าง ๔.๕๐ ม. ยาว ๑๑๙.๐๐ ม. หนาเฉลี่ย ๐.๐๕ ม. หรือมีพื้นที่ไม่น้อยกว่า ๑๒,๖๔๘.๐๐ ตร.ม.	๔,๘๐๖,๐๐๐	๔,๘๐๖,๐๐๐	๔,๘๐๖,๐๐๐	๔,๘๐๖,๐๐๐	๔,๘๐๖,๐๐๐	ร้อยละของถนนหรือสายทางที่สร้างหรือซ่อมสร้าง แล้วเสร็จตามแผนงานประจำปีไม่น้อยกว่า ๑๐	ประชาชนได้รับความสะดวกและปลอดภัยในการใช้เส้นทางสัญจร	อบจ.ลำปาง (กองช่าง) ประสานแผน อปท. อ.เกาะคา
๒๑	โครงการก่อสร้างถนนลูกรังบดอัดแน่น (สายเลียบแม่ตาลทุ่งป่าดำ) บ้านจามเทวีเชื่อมต่อบ้านป่าเหียงเชื่อมต่อบ้านนางเหล็ก ต.ลำปางหลวง อ.เกาะคา จ.ลำปาง	๑.เพื่อก่อสร้างถนนที่ได้มาตรฐาน ๒. เพื่อบรรเทาความเดือดร้อนของประชาชนในการใช้เส้นทางสัญจร	สายที่ ๑ กว้าง ๒.๕๐ - ๓.๐๐ ม. ยาว ๒,๗๔๐.๐๐ ม. หนาเฉลี่ย ๐.๒๐ ม. พท.ไม่น้อยกว่า ๑,๕๐๗.๐๐ ลบ.ม. สายที่ ๒ กว้าง ๒.๕๐ - ๓.๐๐ ม. ยาว ๒,๔๒๐.๐๐ ม. หนาเฉลี่ย ๐.๒๐ ม. พท.ไม่น้อยกว่า ๑,๓๓๑.๐๐ ลบ.ม. สายที่ ๓ กว้าง ๒.๕๐ - ๓.๐๐ ม. ยาว ๑,๔๐๐.๐๐ ม. หนาเฉลี่ย ๐.๒๐ ม. พท.ไม่น้อยกว่า ๗๗๐.๐๐ ลบ.ม. สายที่ ๔ กว้าง ๒.๕๐ - ๓.๐๐ ม. ยาว ๑,๒๕๐.๐๐ ม. หนาเฉลี่ย ๐.๒๐ ม. พท.ไม่น้อยกว่า ๖๘๗.๕๐ ลบ.ม	๓,๐๗๒,๐๐๐	๓,๐๗๒,๐๐๐	๓,๐๗๒,๐๐๐	๓,๐๗๒,๐๐๐	๓,๐๗๒,๐๐๐	ร้อยละของถนนหรือสายทางที่สร้างหรือซ่อมสร้าง แล้วเสร็จตามแผนงานประจำปีไม่น้อยกว่า ๑๐	ประชาชนได้รับความสะดวกและปลอดภัยในการใช้เส้นทางสัญจร	อบจ.ลำปาง (กองช่าง) ประสานแผน อปท. อ.เกาะคา

๔.ประเด็นยุทธศาสตร์ ยุทธศาสตร์ที่ ๔ "พัฒนาโครงสร้างพื้นฐานทรัพยากรธรรมชาติและสิ่งแวดล้อมแบบองค์รวม"(เป้าประสงค์ ๔.๑ /KPI ร้อยละผลสำเร็จของโครงการด้านคมนาคมขนส่งหรือประเด็นปัญหาระดับพื้นที่ที่ถูกคัดเลือกและนำมาแก้ไข)

๔.๑.๑ กลยุทธ์ "จัดให้มีการสร้าง ซ่อมสร้างและบำรุงรักษาถนน สายทางและหรือสะพาน เพื่อสนับสนุนยุทธศาสตร์ที่ ๑ ส่งเสริมคุณภาพชีวิตที่ดี"

แผนงาน ๓.๑ "อุตสาหกรรมและการโยธา"

ที่	โครงการ	วัตถุประสงค์	เป้าหมาย (ผลผลิตของโครงการ)	งบประมาณ (บาท)					ตัวชี้วัด (KPI)	ผลที่คาดว่าจะได้รับ	หน่วยงาน รับผิดชอบหลัก
				พ.ศ.๒๕๖๖	พ.ศ.๒๕๖๗	พ.ศ.๒๕๖๘	พ.ศ.๒๕๖๙	พ.ศ.๒๕๗๐			
๒๒	โครงการก่อสร้างถนนคอนกรีตเสริมเหล็ก (สายฟาร์มหมู่) บ้านป่าเพียง หมู่ ๓ ต.ลำปางหลวง อ.เกาะคา จ.ลำปาง	เพื่อให้ประชาชนสัญจรไปมาสะดวกปลอดภัย ในการคมนาคม	ช่วงที่ ๑ กว้าง ๔.๐๐ ม. ยาว ๑,๑๓๕.๐๐ ม. หนา ๐.๑๕ ม. หรือ พท.ไม่น้อยกว่า ๔,๕๔๐ ตร.ม. ช่วงที่ ๒ กว้าง ๔.๐๐ ม. ยาว ๖๒๙.๐๐ม. หนา ๐.๑๕ ม. พท.ไม่น้อยกว่า ๒,๕๑๖ ตร.ม.	๓,๕๐๖,๐๐๐	๓,๕๐๖,๐๐๐	๓,๕๐๖,๐๐๐	๓,๕๐๖,๐๐๐	๓,๕๐๖,๐๐๐	ร้อยละของถนนหรือสายทางที่สร้างหรือซ่อมสร้าง แล้วเสร็จตามแผนงานประจำปีไม่น้อยกว่า ๑๐	ประชาชนได้รับความสะดวกและปลอดภัยในการใช้เส้นทางสัญจร	อบจ.ลำปาง (กองช่าง) ประสานแผน อปท. อ.เกาะคา
๒๓	โครงการก่อสร้างถนนคอนกรีตเสริมเหล็ก (สายสุสานเก่า) บ้านปางม่วง หมู่ ๑๒ ต.ลำปางหลวง อ.เกาะคา จ.ลำปาง	๑.เพื่อก่อสร้างถนนที่ได้มาตรฐาน ๒. เพื่อบรรเทาความเดือดร้อนของประชาชนในการใช้เส้นทางสัญจร	ช่วงที่ ๑ กว้าง ๔.๐๐ ม. ยาว ๗๓๕.๐๐ ม. หนา ๐.๑๕ ม. หรือ พท.ไม่น้อยกว่า ๒,๙๔๐ ตร.ม. ช่วงที่ ๒ กว้าง ๔.๐๐ ม. ยาว ๘๙๒.๐๐ม. หนา ๐.๑๕ ม. พท.ไม่น้อยกว่า ๓,๕๖๘ ตร.ม.	๓,๒๓๒,๐๐๐	๓,๒๓๒,๐๐๐	๓,๒๓๒,๐๐๐	๓,๒๓๒,๐๐๐	๓,๒๓๒,๐๐๐	ร้อยละของถนนหรือสายทางที่สร้างหรือซ่อมสร้าง แล้วเสร็จตามแผนงานประจำปีไม่น้อยกว่า ๑๐	ประชาชนได้รับความสะดวกและปลอดภัยในการใช้เส้นทางสัญจร	อบจ.ลำปาง (กองช่าง) ประสานแผน อปท. อ.เกาะคา
๒๔	โครงการก่อสร้างถนนคอนกรีตเสริมเหล็ก (สายทุ่งแม่ลี) บ้านปางม่วง หมู่ ๑๒ ต.ลำปางหลวง อ.เกาะคา จ.ลำปาง	๑.เพื่อก่อสร้างถนนที่ได้มาตรฐาน ๒. เพื่อบรรเทาความเดือดร้อนของประชาชนในการใช้เส้นทางสัญจร	กว้าง ๔.๐๐ ม. ยาว ๑,๔๗๓.๐๐ ม. หนา ๐.๑๕ ม. หรือ พท.ไม่น้อยกว่า๕,๘๙๒ ตร.ม.	๒,๙๒๗,๐๐๐	๒,๙๒๗,๐๐๐	๒,๙๒๗,๐๐๐	๒,๙๒๗,๐๐๐	๒,๙๒๗,๐๐๐	ร้อยละของถนนหรือสายทางที่สร้างหรือซ่อมสร้าง แล้วเสร็จตามแผนงานประจำปีไม่น้อยกว่า ๑๐	ประชาชนได้รับความสะดวกและปลอดภัยในการใช้เส้นทางสัญจร	อบจ.ลำปาง (กองช่าง) ประสานแผน อปท. อ.เกาะคา
๒๕	โครงการก่อสร้างถนนคอนกรีตเสริมเหล็กสายบ้านปางเหนือ หมู่ที่ ๘ ตำบลปงยางคก อำเภอห้างฉัตร ถึง บ้านต้นผึ้ง หมู่ที่ ๕ ต.ใหม่พัฒนา อ.เกาะคา จ.ลำปาง	๑.เพื่อก่อสร้างถนนที่ได้มาตรฐาน ๒. เพื่อบรรเทาความเดือดร้อนของประชาชนในการใช้เส้นทางสัญจร	ก่อสร้างถนนคอนกรีตเสริมเหล็ก ขนาดกว้าง ๖.๐๐ เมตร ยาว ๑,๓๗๐.๐๐ เมตร หรือมีพื้นที่ไม่น้อยกว่า ๘,๒๒๐.๐๐ ตารางเมตร รายละเอียดตามแบบแปลน อบต.ใหม่พัฒนา	๔,๖๐๑,๐๐๐	๔,๖๐๑,๐๐๐	๔,๖๐๑,๐๐๐	๔,๖๐๑,๐๐๐	๔,๖๐๑,๐๐๐	ร้อยละของถนนหรือสายทางที่สร้างหรือซ่อมสร้าง แล้วเสร็จตามแผนงานประจำปีไม่น้อยกว่า ๑๐	ประชาชนได้รับความสะดวกและปลอดภัยในการใช้เส้นทางสัญจร	อบจ.ลำปาง (กองช่าง) ประสานแผน อปท. อ.เกาะคา
๒๖	โครงการเสริมผิวจราจรแอสฟัลติกคอนกรีตถนนสายเข้าแหล่งท่องเที่ยวเชิงอนุรักษ์พระธาตุคดยาง บ้านทุ่งขามใต้ หมู่ที่ ๙ ต.ใหม่พัฒนา อ.เกาะคา จ.ลำปาง	๑.เพื่อก่อสร้างถนนที่ได้มาตรฐาน ๒. เพื่อบรรเทาความเดือดร้อนของประชาชนในการใช้เส้นทางสัญจร	งานเสริมผิวจราจรแอสฟัลติกคอนกรีตขนาดผิวจราจร กว้าง ๖.๐๐ เมตร ยาว ๔,๑๐๐.๐๐ เมตร หนา ๐.๑๕ เมตร หรือพื้นที่ไม่น้อยกว่า ๒๔,๖๐๐.๐๐ ตารางเมตร	๙,๓๓๔,๐๐๐	๙,๓๓๔,๐๐๐	๙,๓๓๔,๐๐๐	๙,๓๓๔,๐๐๐	๙,๓๓๔,๐๐๐	ร้อยละของถนนหรือสายทางที่สร้างหรือซ่อมสร้าง แล้วเสร็จตามแผนงานประจำปีไม่น้อยกว่า ๑๐	ประชาชนได้รับความสะดวกและปลอดภัยในการใช้เส้นทางสัญจร	อบจ.ลำปาง (กองช่าง) ประสานแผน อปท. อ.เกาะคา

๔.ประเด็นยุทธศาสตร์ ยุทธศาสตร์ที่ ๔ "พัฒนาโครงสร้างพื้นฐานทรัพยากรธรรมชาติและสิ่งแวดล้อมแบบองค์รวม"(เป้าประสงค์ ๔.๑ /KPI ร้อยละผลสำเร็จของโครงการด้านคมนาคมขนส่งหรือประเด็นปัญหาระดับพื้นที่ที่ถูกคัดเลือกและนำมาแก้ไข)

๔.๑.๑ กลยุทธ์ "จัดให้มีการสร้าง ซ่อมสร้างและบำรุงรักษาถนน สายทางและหรือสะพาน เพื่อสนับสนุนยุทธศาสตร์ที่ ๑ ส่งเสริมคุณภาพชีวิตที่ดี"

แผนงาน ๓.๑ "อุตสาหกรรมและการโยธา"

ที่	โครงการ	วัตถุประสงค์	เป้าหมาย (ผลผลิตของโครงการ)	งบประมาณ (บาท)					ตัวชี้วัด (KPI)	ผลที่คาดว่าจะได้รับ	หน่วยงาน รับผิดชอบหลัก
				พ.ศ.๒๕๖๖	พ.ศ.๒๕๖๗	พ.ศ.๒๕๖๘	พ.ศ.๒๕๖๙	พ.ศ.๒๕๗๐			
๒๗	โครงการเสริมผิวจราจรแอสฟัลติกคอนกรีต จากสามแยกสะพาน ถึง ถนนทางหลวงชนบท ลพ ๔๐๐๗ บ้านโป่งร้อน หมู่ที่ ๑ ต.ใหม่พัฒนา อ.เกาะคา จ.ลำปาง	๑.เพื่อก่อสร้างถนนที่ได้มาตรฐาน ๒. เพื่อบรรเทาความเดือดร้อนของประชาชนในการใช้เส้นทางสัญจร	งานเสริมผิวจราจรแอสฟัลติกคอนกรีต ขนาดผิวจราจร กว้าง ๓.๕๐ เมตร ยาว ๑,๓๘๐.๐๐ เมตร ทน ๐.๐๕ เมตร หรือพื้นที่ไม่น้อยกว่า ๔,๘๓๐.๐๐ ตารางเมตร	๑,๘๖๘,๐๐๐	๑,๘๖๘,๐๐๐	๑,๘๖๘,๐๐๐	๑,๘๖๘,๐๐๐	๑,๘๖๘,๐๐๐	ร้อยละของถนนหรือสายทางที่สร้างหรือซ่อมสร้าง แล้วเสร็จตามแผนงานประจำปีไม่น้อยกว่า ๑๐	ประชาชนได้รับความสะดวกและปลอดภัยในการใช้เส้นทางสัญจร	อบจ.ลำปาง (กองช่าง) ประสานแผน อปท. อ.เกาะคา
๒๘	โครงการก่อสร้างถนนผิวจราจรลูกรังบดอัดแน่น บริเวณ หมู่ที่ ๑ บ้านเข้าซ้อน ตำบลไหลหิน ไป หมู่ที่ ๗ บ้านแม่ฮาม ตำบลเกาะคา อำเภอเกาะคา จังหวัดลำปาง	๑.เพื่อก่อสร้างถนนที่ได้มาตรฐาน ๒. เพื่อบรรเทาความเดือดร้อนของประชาชนในการใช้เส้นทางสัญจร	ก่อสร้างถนนผิวจราจรลูกรังบดอัดแน่น บริเวณ หมู่ที่ ๑ บ้านเข้าซ้อน ตำบลไหลหิน ไป บ้านแม่ฮาม ตำบลเกาะคา อำเภอเกาะคา จังหวัดลำปาง ขนาดกว้าง ๖ เมตร ยาว ๓,๒๘๐ เมตร ทน ๐.๒๐ เมตร	๒,๘๓๓,๙๐๐	๒,๘๓๓,๙๐๐	๒,๘๓๓,๙๐๐	๒,๘๓๓,๙๐๐	๒,๘๓๓,๙๐๐	ร้อยละของถนนหรือสายทางที่สร้างหรือซ่อมสร้าง แล้วเสร็จตามแผนงานประจำปีไม่น้อยกว่า ๑๐	ประชาชนได้รับความสะดวกและปลอดภัยในการใช้เส้นทางสัญจร	อบจ.ลำปาง (กองช่าง) ประสานแผน อปท. อ.เกาะคา
๒๙	โครงการก่อสร้างถนนผิวจราจรลูกรังบดอัดแน่น บริเวณ หมู่ที่ ๑ บ้านเข้าซ้อน ตำบลไหลหิน ไป หมู่ที่ ๘ บ้านทุ่งเจริญ ตำบลเกาะคา อำเภอเกาะคา จังหวัดลำปาง	๑.เพื่อก่อสร้างถนนที่ได้มาตรฐาน ๒. เพื่อบรรเทาความเดือดร้อนของประชาชนในการใช้เส้นทางสัญจร	ก่อสร้างถนนผิวจราจรลูกรังบดอัดแน่น บริเวณหมู่ที่ ๑ บ้านเข้าซ้อน ตำบลไหลหิน ไป หมู่ที่ ๘ บ้านทุ่งเจริญ ตำบลเกาะคา อำเภอเกาะคา จังหวัดลำปาง ขนาดกว้าง ๖ เมตร ยาว ๔,๐๕๐ เมตร ทน ๐.๒๐ เมตร	๓,๘๘๑,๙๐๐	๓,๘๘๑,๙๐๐	๓,๘๘๑,๙๐๐	๓,๘๘๑,๙๐๐	๓,๘๘๑,๙๐๐	ร้อยละของถนนหรือสายทางที่สร้างหรือซ่อมสร้าง แล้วเสร็จตามแผนงานประจำปีไม่น้อยกว่า ๑๐	ประชาชนได้รับความสะดวกและปลอดภัยในการใช้เส้นทางสัญจร	อบจ.ลำปาง (กองช่าง) ประสานแผน อปท. อ.เกาะคา
๓๐	โครงการก่อสร้างถนนผิวจราจรลูกรังบดอัดแน่น บริเวณ หมู่ที่ ๓ บ้านแม่ฮวก ตำบลไหลหิน ไปหมู่ที่ ๕ บ้านเกาะคา ตำบลเกาะคา อำเภอเกาะคา จังหวัดลำปาง	๑.เพื่อก่อสร้างถนนที่ได้มาตรฐาน ๒. เพื่อบรรเทาความเดือดร้อนของประชาชนในการใช้เส้นทางสัญจร	ก่อสร้างถนนผิวจราจรลูกรังบดอัดแน่น บริเวณ หมู่ที่ ๓ บ้านแม่ฮวก ตำบลไหลหิน ไป หมู่ที่ ๕ บ้านเกาะคา ตำบลเกาะคา อำเภอเกาะคา จังหวัดลำปาง ขนาดกว้าง ๖ เมตร ยาว ๒,๒๕๐ เมตร ทน ๐.๒๐ เมตร	๑,๓๒๖,๓๐๐	๑,๓๒๖,๓๐๐	๑,๓๒๖,๓๐๐	๑,๓๒๖,๓๐๐	๑,๓๒๖,๓๐๐	ร้อยละของถนนหรือสายทางที่สร้างหรือซ่อมสร้าง แล้วเสร็จตามแผนงานประจำปีไม่น้อยกว่า ๑๐	ประชาชนได้รับความสะดวกและปลอดภัยในการใช้เส้นทางสัญจร	อบจ.ลำปาง (กองช่าง) ประสานแผน อปท. อ.เกาะคา
๓๑	โครงการก่อสร้างถนนคอนกรีตเสริมเหล็ก ตั้งแต่บ้านแม่ฮาม ถึงบ้านป่าแซ (บ้านแม่ฮาม ม.๗) ต.เกาะคาแม่ยาว อำเภอเกาะคา จังหวัดลำปาง	๑.เพื่อก่อสร้างถนนที่ได้มาตรฐาน ๒. เพื่อบรรเทาความเดือดร้อนของประชาชนในการใช้เส้นทางสัญจร	กว้าง ๔.๐๐ ม. ยาว ๑,๐๓๕.๐๐ ม. ทน ๐.๑๕ ม. หรือมีพื้นที่ไม่น้อยกว่า ๔,๑๔๐.๐๐ ตร.ม.	๐	๒,๒๗๖,๐๐๐	๒,๒๗๖,๐๐๐	๒,๒๗๖,๐๐๐	๒,๒๗๖,๐๐๐	ร้อยละของถนนหรือสายทางที่สร้างหรือซ่อมสร้าง แล้วเสร็จตามแผนงานประจำปีไม่น้อยกว่า ๑๐	ประชาชนได้รับความสะดวกและปลอดภัยในการใช้เส้นทางสัญจร	อบจ.ลำปาง (กองช่าง) ประสานแผน อปท.อ.เกาะคา

๔.ประเด็นยุทธศาสตร์ ยุทธศาสตร์ที่ ๔ "พัฒนาโครงสร้างพื้นฐานทรัพยากรธรรมชาติและสิ่งแวดล้อมแบบองค์รวม"(เป้าประสงค์ ๔.๑ /KPI ร้อยละผลสำเร็จของโครงการด้านคมนาคมขนส่งหรือประเด็นปัญหาระดับพื้นที่ที่ถูกคัดเลือกและนำมาแก้ไข)

๔.๑.๑ กลยุทธ์ "จัดให้มีการสร้าง ซ่อมสร้างและบำรุงรักษาถนน สายทางและหรือสะพาน เพื่อสนับสนุนยุทธศาสตร์ที่ ๑ ส่งเสริมคุณภาพชีวิตที่ดี"

แผนงาน ๓.๑ "อุตสาหกรรมและการโยธา"

ที่	โครงการ	วัตถุประสงค์	เป้าหมาย (ผลผลิตของโครงการ)	งบประมาณ (บาท)					ตัวชี้วัด (KPI)	ผลที่คาดว่าจะได้รับ	หน่วยงาน รับผิดชอบหลัก
				พ.ศ.๒๕๖๖	พ.ศ.๒๕๖๗	พ.ศ.๒๕๖๘	พ.ศ.๒๕๖๙	พ.ศ.๒๕๗๐			
๓๒	โครงการก่อสร้างถนนคอนกรีต เสริมเหล็ก ตั้งแต่บ้านแม่ยามถึงบ้านสองแควใต้(บ้านแม่ยาม ม.๗) ต.เกาะคา แม่ยาวอำเภอเกาะคา จังหวัดลำปาง	๑.เพื่อก่อสร้างถนนที่ได้มาตรฐาน ๒.เพื่อบรรเทาความเดือดร้อนของประชาชนในการใช้เส้นทางสัญจร	กว้าง ๔.๐๐ ม. ยาว ๓๙๐.๐๐ ม. หนา ๐.๑๕ ม. หรือมีพื้นที่ไม่น้อยกว่า ๑,๕๖๐.๐๐ ตร.ม.	๐	๘๕๖,๐๐๐	๘๕๖,๐๐๐	๘๕๖,๐๐๐	๘๕๖,๐๐๐	ร้อยละของถนนหรือสายทางที่สร้างหรือซ่อมสร้าง แล้วเสร็จตามแผนงานประจำปีไม่น้อยกว่า ๑๐	ประชาชนได้รับความสะดวกและปลอดภัยในการใช้เส้นทางสัญจร	อบจ.ลำปาง (กองช่าง) ประสานแผน อปท. อ.เกาะคา
๓๓	โครงการก่อสร้างถนนคอนกรีตเสริมเหล็ก ตั้งแต่บ้านแม่ยามถึงบ้านสองแควเหนือ (บ้านแม่ยาม ม.๗) ต.เกาะคาแม่ยาว อำเภอเกาะคา จังหวัดลำปาง	๑.เพื่อก่อสร้างถนนที่ได้มาตรฐาน ๒.เพื่อบรรเทาความเดือดร้อนของประชาชนในการใช้เส้นทางสัญจร	กว้าง ๔.๐๐ ม. ยาว ๒,๖๗๕.๐๐ ม. หนา ๐.๑๕ ม. หรือมีพื้นที่ไม่น้อยกว่า ๑๐,๗๐๐.๐๐ ตร.ม.	๐	๕,๘๘๔,๐๐๐	๕,๘๘๔,๐๐๐	๕,๘๘๔,๐๐๐	๕,๘๘๔,๐๐๐	ร้อยละของถนนหรือสายทางที่สร้างหรือซ่อมสร้าง แล้วเสร็จตามแผนงานประจำปีไม่น้อยกว่า ๑๐	ประชาชนได้รับความสะดวกและปลอดภัยในการใช้เส้นทางสัญจร	อบจ.ลำปาง (กองช่าง) ประสานแผน อปท.อ.เกาะคา
๓๔	โครงการก่อสร้างถนนคอนกรีตเสริมเหล็ก (จากซอยบ้านนาสิทธิทัศน์ผ่านสนามกีฬา หมู่ ๒ ต.นาแก้ว ถึง บ้านแม่ยาม ต.เกาะคา อ.เกาะคา จ.ลำปาง	๑.เพื่อก่อสร้างถนนที่ได้มาตรฐาน ๒. เพื่อบรรเทาความเดือดร้อนของประชาชนในการใช้เส้นทางสัญจร	ก่อสร้างถนน คสล. กว้าง ๔ ม. ยาวไม่น้อยกว่า ๑,๔๕๐ ม. หนา ๐.๑๕ ม. หรือมีพื้นที่ไม่น้อยกว่า ๕,๘๐๐ ตร.ม.	๓,๓๙๒,๐๐๐	๓,๓๙๒,๐๐๐	๓,๓๙๒,๐๐๐	๓,๓๙๒,๐๐๐	๓,๓๙๒,๐๐๐	ร้อยละของถนนหรือสายทางที่สร้างหรือซ่อมสร้าง แล้วเสร็จตามแผนงานประจำปีไม่น้อยกว่า ๑๐	ประชาชนได้รับความสะดวกและปลอดภัยในการใช้เส้นทางสัญจร	อบจ.ลำปาง (กองช่าง) ประสานแผน อปท. อ.เกาะคา
๓๕	โครงการก่อสร้างถนนคอนกรีตเสริมเหล็ก (ทางไปทุ่งเด่น) บ้านสบต้า หมู่ ๓ ต.นาแก้ว อ.เกาะคา จ.ลำปาง	๑.เพื่อก่อสร้างถนนที่ได้มาตรฐาน ๒. เพื่อบรรเทาความเดือดร้อนของประชาชนในการใช้เส้นทางสัญจร	ก่อสร้างถนน คสล. กว้าง ๔ ม. ยาว ๓๘๐ ม. หนา ๐.๑๕ ม. มีพื้นที่ไม่น้อยกว่า ๑,๕๒๐ ตร.ม.	๙๕๗,๐๐๐	๙๕๗,๐๐๐	๙๕๗,๐๐๐	๙๕๗,๐๐๐	๙๕๗,๐๐๐	ร้อยละของถนนหรือสายทางที่สร้างหรือซ่อมสร้าง แล้วเสร็จตามแผนงานประจำปีไม่น้อยกว่า ๑๐	ประชาชนได้รับความสะดวกและปลอดภัยในการใช้เส้นทางสัญจร	อบจ.ลำปาง (กองช่าง) ประสานแผน อปท. อ.เกาะคา
๓๖	โครงการก่อสร้างถนนคอนกรีตเสริมเหล็ก (สายบ้านนาแก้ว หมู่ ๔ ถึง บ้านแม่ยาม ตำบลเกาะคา) ต.นาแก้ว อ.เกาะคา จ.ลำปาง	๑.เพื่อก่อสร้างถนนที่ได้มาตรฐาน ๒. เพื่อบรรเทาความเดือดร้อนของประชาชนในการใช้เส้นทางสัญจร	ก่อสร้างถนน คสล. กว้าง ๓ ม. ยาวไม่น้อยกว่า ๒,๗๒๐ ม. หนา ๐.๑๕ ม. หรือมีพื้นที่ไม่น้อยกว่า ๘,๑๖๐ ตร.ม.	๔,๗๐๙,๐๐๐	๔,๗๐๙,๐๐๐	๔,๗๐๙,๐๐๐	๔,๗๐๙,๐๐๐	๔,๗๐๙,๐๐๐	ร้อยละของถนนหรือสายทางที่สร้างหรือซ่อมสร้าง แล้วเสร็จตามแผนงานประจำปีไม่น้อยกว่า ๑๐	ประชาชนได้รับความสะดวกและปลอดภัยในการใช้เส้นทางสัญจร	อบจ.ลำปาง (กองช่าง) ประสานแผน อปท. อ.เกาะคา

๔.ประเด็นยุทธศาสตร์ ยุทธศาสตร์ที่ ๔ "พัฒนาโครงสร้างพื้นฐานทรัพยากรธรรมชาติและสิ่งแวดล้อมแบบองค์รวม"(เป้าประสงค์ ๔.๑ /KPI ร้อยละผลสำเร็จของโครงการด้านคมนาคมขนส่งหรือประเด็นปัญหาระดับพื้นที่ที่ถูกคัดเลือกและนำมาแก้ไข)

๔.๑.๑ กลยุทธ์ "จัดให้มีการสร้าง ซ่อมสร้างและบำรุงรักษาถนน สายทางและหรือสะพาน เพื่อสนับสนุนยุทธศาสตร์ที่ ๑ ส่งเสริมคุณภาพชีวิตที่ดี"

แผนงาน ๓.๑ "อุตสาหกรรมและการโยธา"

ที่	โครงการ	วัตถุประสงค์	เป้าหมาย (ผลผลิตของโครงการ)	งบประมาณ (บาท)					ตัวชี้วัด (KPI)	ผลที่คาดว่าจะได้รับ	หน่วยงาน รับผิดชอบหลัก
				พ.ศ.๒๕๖๖	พ.ศ.๒๕๖๗	พ.ศ.๒๕๖๘	พ.ศ.๒๕๖๙	พ.ศ.๒๕๗๐			
๓๗	โครงการก่อสร้างถนนลูกรังสายป่าแหม-ร่องจ่ากลอง บ้านหาดปู่ด้าย หมู่ที่ ๑ ต.นาแสง อ.เกาะคา จ.ลำปาง	๑.เพื่อก่อสร้างถนนที่ได้มาตรฐาน ๒. เพื่อบรรเทาความเดือดร้อนของประชาชนในการใช้เส้นทางสัญจร	ขนาดกว้าง ๖.๐๐ เมตร ยาว ๒,๑๕๐.๐๐ เมตร หนาเฉลี่ย ๐.๒๐ เมตร หรือมีพื้นที่รวมไม่น้อยกว่า ๑๒,๙๐๐.๐๐ ตารางเมตร	๑,๓๓๑,๐๐๐	๑,๓๓๑,๐๐๐	๑,๓๓๑,๐๐๐	๑,๓๓๑,๐๐๐	๑,๓๓๑,๐๐๐	ร้อยละของถนนหรือสายทางที่สร้างหรือซ่อมสร้าง แล้วเสร็จตามแผนงานประจำปีไม่น้อยกว่า ๑๐	ประชาชนได้รับความสะดวกและปลอดภัยในการใช้เส้นทางสัญจร	อบจ.ลำปาง (กองช่าง) ประสานแผน อปท.อ.เกาะคา
๓๘	โครงการก่อสร้างถนนคอนกรีตเสริมเหล็ก (สายทางวัดป่าสุริยาราม) บ้านเกาะยะ-แม่หยวก หมู่ที่ ๔ ต.นาแสง อ.เกาะคา จ.ลำปาง	๑.เพื่อก่อสร้างถนนที่ได้มาตรฐาน ๒. เพื่อบรรเทาความเดือดร้อนของประชาชนในการใช้เส้นทางสัญจร	ขนาดกว้าง ๔.๐๐ เมตร ยาว ๑,๐๘๐.๐๐ เมตร หนา ๐.๑๕ เมตร หรือมีพื้นที่รวมไม่น้อยกว่า ๔,๓๒๐.๐๐ ตารางเมตร	๒,๓๖๘,๐๐๐	๒,๓๖๘,๐๐๐	๒,๓๖๘,๐๐๐	๒,๓๖๘,๐๐๐	๒,๓๖๘,๐๐๐	ร้อยละของถนนหรือสายทางที่สร้างหรือซ่อมสร้าง แล้วเสร็จตามแผนงานประจำปีไม่น้อยกว่า ๑๐	ประชาชนได้รับความสะดวกและปลอดภัยในการใช้เส้นทางสัญจร	อบจ.ลำปาง (กองช่าง) ประสานแผน อปท.อ.เกาะคา
๓๙	โครงการก่อสร้างถนนคอนกรีตเสริมเหล็กเชื่อมระหว่างบ้านเกาะยะ-แม่หยวก หมู่ที่ ๔ - บ้านสองแควพัฒนา หมู่ที่ ๕ ต.นาแสง อ.เกาะคา จ.ลำปาง	๑.เพื่อก่อสร้างถนนที่ได้มาตรฐาน ๒. เพื่อบรรเทาความเดือดร้อนของประชาชนในการใช้เส้นทางสัญจร	ขนาดกว้าง ๕.๐๐ เมตร ยาว ๑,๖๐๐.๐๐ เมตร หนา ๐.๑๕ เมตร หรือมีพื้นที่รวมกันไม่น้อยกว่า ๘,๐๐๐.๐๐ ตารางเมตร	๔,๓๙๒,๐๐๐	๔,๓๙๒,๐๐๐	๔,๓๙๒,๐๐๐	๔,๓๙๒,๐๐๐	๔,๓๙๒,๐๐๐	ร้อยละของถนนหรือสายทางที่สร้างหรือซ่อมสร้าง แล้วเสร็จตามแผนงานประจำปีไม่น้อยกว่า ๑๐	ประชาชนได้รับความสะดวกและปลอดภัยในการใช้เส้นทางสัญจร	อบจ.ลำปาง (กองช่าง) ประสานแผน อปท.อ.เกาะคา
๔๐	โครงการปรับปรุงซ่อมแซมถนนลาดยาง ถนนทางหลวง หมายเลข ๑ (๒๑๐๒) ช่างบ้านสองแควพัฒนา หมู่ที่ ๕ เชื่อมตำบลวังพร้าว รหัสทางหลวงท้องถิ่น สป.ถ.๕๖-๐๐๗ สายแยกทางหลวงแผ่นดินหมายเลข ๑ (แนวเก่า) ต.นาแสง อ.เกาะคา จ.ลำปาง	๑.เพื่อก่อสร้างถนนที่ได้มาตรฐาน ๒. เพื่อบรรเทาความเดือดร้อนของประชาชนในการใช้เส้นทางสัญจร	ขนาดกว้างเฉลี่ย ๙.๐๐ เมตร ความยาวรวม ๒,๔๗๐.๐๐ เมตร หนาเฉลี่ย ๐.๑๕ เมตร หรือมีพื้นที่รวมกันไม่น้อยกว่า ๒๒,๒๓๐.๐๐ ตารางเมตร	๙,๗๐๐,๐๐๐	๙,๗๐๐,๐๐๐	๙,๗๐๐,๐๐๐	๙,๗๐๐,๐๐๐	๙,๗๐๐,๐๐๐	ร้อยละของถนนหรือสายทางที่สร้างหรือซ่อมสร้าง แล้วเสร็จตามแผนงานประจำปีไม่น้อยกว่า ๑๐	ประชาชนได้รับความสะดวกและปลอดภัยในการใช้เส้นทางสัญจร	อบจ.ลำปาง (กองช่าง) ประสานแผน อปท. อ.เกาะคา
๔๑	โครงการก่อสร้างถนน คสล. บริเวณหลังศูนย์ อสม. เชื่อมต่อถนนเดิมไปศาลเจ้าพ่อทองสูง ต.เกาะคา อ.เกาะคา จ.ลำปาง	๑.เพื่อก่อสร้างถนนที่ได้มาตรฐาน ๒. เพื่อบรรเทาความเดือดร้อนของประชาชนในการใช้เส้นทางสัญจร	โดยทำการก่อสร้างถนนคสล.กว้าง ๔.๐๐ ม. ยาว ๖๘๐.๐๐ ม.หนา ๐.๑๕ ม.หรือมีพื้นที่ไม่น้อยกว่า ๒,๗๒๐.๐๐ ตร.ม.	๑๓,๖๗๐,๐๐๐	๑๓,๖๗๐,๐๐๐	๑๓,๖๗๐,๐๐๐	๑๓,๖๗๐,๐๐๐	๑๓,๖๗๐,๐๐๐	ร้อยละของถนนหรือสายทางที่สร้างหรือซ่อมสร้าง แล้วเสร็จตามแผนงานประจำปีไม่น้อยกว่า ๑๐	ประชาชนได้รับความสะดวกและปลอดภัยในการใช้เส้นทางสัญจร	อบจ.ลำปาง (กองช่าง) ประสานแผน อปท. อ.เกาะคา

๔.ประเด็นยุทธศาสตร์ ยุทธศาสตร์ที่ ๔ "พัฒนาโครงสร้างพื้นฐานทรัพยากรธรรมชาติและสิ่งแวดล้อมแบบองค์รวม"(เป้าประสงค์ ๔.๑ /KPI ร้อยละผลสำเร็จของโครงการด้านคมนาคมขนส่งหรือประเด็นปัญหาระดับพื้นที่ที่ถูกคัดเลือกและนำมาแก้ไข)

๔.๑.๑ กลยุทธ์ "จัดให้มีการสร้าง ซ่อมสร้างและบำรุงรักษาถนน สายทางและหรือสะพาน เพื่อสนับสนุนยุทธศาสตร์ที่ ๑ ส่งเสริมคุณภาพชีวิตที่ดี"

แผนงาน ๓.๑ "อุตสาหกรรมและการโยธา"

ที่	โครงการ	วัตถุประสงค์	เป้าหมาย (ผลผลิตของโครงการ)	งบประมาณ (บาท)					ตัวชี้วัด (KPI)	ผลที่คาดว่าจะได้รับ	หน่วยงาน รับผิดชอบหลัก
				พ.ศ.๒๕๖๖	พ.ศ.๒๕๖๗	พ.ศ.๒๕๖๘	พ.ศ.๒๕๖๙	พ.ศ.๒๕๗๐			
๔๒	โครงการก่อสร้างถนนคอนกรีตเสริมเหล็กจุดเริ่มต้นบริเวณข้างโรงเรียนบ้านผึ่งนาเกลือ-บ้านสารเชื่อมต่อนบ้านต้อ บ้านสาตหมูที่ ๓ ตำบลบ้านวังพร้าว อำเภอกะลา จังหวัดลำปาง	๑.เพื่อก่อสร้างถนนที่ได้มาตรฐาน ๒. เพื่อบรรเทาความเดือนร้อนของประชาชนในการใช้เส้นทางสัญจร	ขนาดความกว้างผิวถนน กว้าง ๕.๐๐-๕.๐๐ ม. ยาว ๕๒๐.๐๐ ม. หน้า ๐.๑๕ ม. หรือมีพื้นที่รวมกันไม่น้อยกว่า ๑,๘๓๑.๐๐ ตร.ม.	๘๘๘,๐๐๐	๘๘๘,๐๐๐	๘๘๘,๐๐๐	๘๘๘,๐๐๐	๘๘๘,๐๐๐	ร้อยละของถนนหรือสายทางที่สร้างหรือซ่อมสร้าง แล้วเสร็จตามแผนงานประจำปีไม่น้อยกว่า ๑๐	ประชาชนได้รับความสะดวกและปลอดภัยในการใช้เส้นทางสัญจร	อบจ.ลำปาง (กองช่าง) ประสานแผน อปท. อ.เกาะคา
๔๓	โครงการก่อสร้างถนนหินคลุกบดอัดเลียบคลองแม่จังกบ้านศาลาเม็ง หมู่ ๙ ถึงบ้านศาลาหม้อ หมู่ ๗ ตำบลท่าผา อำเภอกะลา จังหวัดลำปาง	๑.เพื่อก่อสร้างถนนที่ได้มาตรฐาน ๒. เพื่อบรรเทาความเดือนร้อนของประชาชนในการใช้เส้นทางสัญจร	กว้าง ๓.๓ - ๓.๕ ม. ยาว ๓,๐๐๐ ม. หน้า ๐.๑๕ ม.	๑,๓๒๐,๐๐๐	๐	๐	๐	๐	ร้อยละของถนนหรือสายทางที่สร้างหรือซ่อมสร้าง แล้วเสร็จตามแผนงานประจำปีไม่น้อยกว่า ๑๐	ประชาชนได้รับความสะดวกและปลอดภัยในการใช้เส้นทางสัญจร	อบจ.ลำปาง (กองช่าง) ประสานแผน อปท.อ.เกาะคา
๔๔	โครงการปรับปรุงผิวจราจรด้วยแอสฟัลท์ติกคอนกรีตสายวัดป่าสำราญนิवास เชื่อมถนนศาลาไชย-ม่อนแสนศรี บ้านศาลาไชย ม. ๒ ต.ศาลา อ.เกาะคา จ.ลำปาง	๑.เพื่อก่อสร้างถนนที่ได้มาตรฐาน ๒. เพื่อบรรเทาความเดือนร้อนของประชาชนในการใช้เส้นทางสัญจร	สายวัดป่าสำราญนิवास เชื่อมถนนศาลาไชย - ม่อนแสนศรี บ้านศาลาไชย ม. ๒ ต.ศาลา อ.เกาะคา จ.ลำปาง ขนาดผิวจราจรกว้าง ๕.๐๐ ม. ยาว ๒,๐๕๐.๐๐ เมตร หรือพื้นที่ไม่น้อยกว่า ๑๐,๒๕๐.๐๐ ตารางเมตร	๓,๗๔๕,๐๐๐	๓,๗๔๕,๐๐๐	๓,๗๔๕,๐๐๐	๓,๗๔๕,๐๐๐	๓,๗๔๕,๐๐๐	ร้อยละของถนนหรือสายทางที่สร้างหรือซ่อมสร้าง แล้วเสร็จตามแผนงานประจำปีไม่น้อยกว่า ๑๐	ประชาชนได้รับความสะดวกและปลอดภัยในการใช้เส้นทางสัญจร	อบจ.ลำปาง (กองช่าง) ประสานแผน อปท. อ.เกาะคา
๔๕	โครงการก่อสร้างสะพานคอนกรีตเสริมเหล็กข้ามลำน้ำแม่แก้ว บ้านสันป่าสัก หมู่ที่ ๒ ต.ใหม่พัฒนา อ.เกาะคา จ.ลำปาง	๑.เพื่อก่อสร้างสะพานที่ได้มาตรฐาน ๒. เพื่อบรรเทาความเดือนร้อนของประชาชนในการใช้สะพานในการสัญจร	ก่อสร้างสะพาน คสล. ขนาด กว้าง ๖ เมตร ยาว ๓๐ เมตร	๒,๐๐๐,๐๐๐	๒,๐๐๐,๐๐๐	๒,๐๐๐,๐๐๐	๒,๐๐๐,๐๐๐	๒,๐๐๐,๐๐๐	ระดับความสำเร็จของแผนงานก่อสร้างหรือบำรุงรักษาสะพานไม่น้อยกว่า "ระดับดี"	ประชาชนได้รับความสะดวกและปลอดภัยในการใช้สะพานในการสัญจร	อบจ.ลำปาง (กองช่าง) ประสานแผน อปท. อ.เกาะคา
๔๖	โครงการก่อสร้างสะพาน คสล. ข้ามลำน้ำแม่ยาวบ้านทุ่งขามใต้ หมู่ที่ ๙ ต.ใหม่พัฒนา อ.เกาะคา จ.ลำปาง	๑.เพื่อก่อสร้างสะพานที่ได้มาตรฐาน ๒. เพื่อบรรเทาความเดือนร้อนของประชาชนในการใช้สะพานในการสัญจร	ขนาดกว้าง ๖.๐๐ เมตร ยาว ๔๐.๐๐ เมตร	๒,๐๐๐,๐๐๐	๒,๐๐๐,๐๐๐	๒,๐๐๐,๐๐๐	๒,๐๐๐,๐๐๐	๒,๐๐๐,๐๐๐	ร้อยละของถนนหรือสายทางที่สร้างหรือซ่อมสร้าง แล้วเสร็จตามแผนงานประจำปีไม่น้อยกว่า ๑๐	ประชาชนได้รับความสะดวกและปลอดภัยในการใช้เส้นทางสัญจร	อบจ.ลำปาง (กองช่าง) ประสานแผน อปท. อ.เกาะคา
๔๗	โครงการก่อสร้างสะพานคอนกรีตเสริมเหล็ก บ้านไหล่หิน หมู่ที่ ๒ เชื่อมต่อบ้านมะกอก- นาบัว หมู่ที่ ๔ ตำบลไหล่หิน อำเภอกะลา จังหวัดลำปาง	๑.เพื่อก่อสร้างสะพานที่ได้มาตรฐาน ๒. เพื่อบรรเทาความเดือนร้อนของประชาชนในการใช้สะพานในการสัญจร	ขนาดกว้าง ๗ เมตร ยาว ๕๐ เมตร	๕,๐๐๐,๐๐๐	๕,๐๐๐,๐๐๐	๕,๐๐๐,๐๐๐	๕,๐๐๐,๐๐๐	๕,๐๐๐,๐๐๐	ระดับความสำเร็จของแผนงานก่อสร้างหรือบำรุงรักษาสะพานไม่น้อยกว่า "ระดับดี"	ประชาชนได้รับความสะดวกและปลอดภัยในการใช้สะพานในการสัญจร	อบจ.ลำปาง (กองช่าง) ประสานแผน อปท. อ.เกาะคา

๔.ประเด็นยุทธศาสตร์ ยุทธศาสตร์ที่ ๔ "พัฒนาโครงสร้างพื้นฐานทรัพยากรธรรมชาติและสิ่งแวดล้อมแบบองค์รวม"(เป้าประสงค์ ๔.๑ /KPI ร้อยละผลสำเร็จของโครงการด้านคมนาคมขนส่งหรือประเด็นปัญหาระดับพื้นที่ที่ถูกคัดเลือกและนำมาแก้ไข)

๔.๑.๑ กลยุทธ์ "จัดให้มีการสร้าง ซ่อมสร้างและบำรุงรักษาถนน สายทางและหรือสะพาน เพื่อสนับสนุนยุทธศาสตร์ที่ ๑ ส่งเสริมคุณภาพชีวิตที่ดี"

แผนงาน ๓.๑ "อุตสาหกรรมและการโยธา"

ที่	โครงการ	วัตถุประสงค์	เป้าหมาย (ผลผลิตของโครงการ)	งบประมาณ (บาท)					ตัวชี้วัด (KPI)	ผลที่คาดว่าจะได้รับ	หน่วยงาน รับผิดชอบหลัก
				พ.ศ.๒๕๖๖	พ.ศ.๒๕๖๗	พ.ศ.๒๕๖๘	พ.ศ.๒๕๖๙	พ.ศ.๒๕๗๐			
๔๘	โครงการก่อสร้างสะพานคอนกรีตเสริมเหล็กข้ามแม่น้ำยาว เชื่อมระหว่าง บ้านเข้าช้อน หมู่ที่ ๑ - บ้านไหลหิน หมู่ที่ ๒ ตำบลไหลหิน อำเภอยะลา จังหวัดลำปาง	๑.เพื่อก่อสร้างสะพานที่ได้มาตรฐาน ๒. เพื่อบรรเทาความเดือดร้อนของประชาชนในการใช้สะพานในการสัญจร	ขนาดกว้าง ๗ เมตร ยาว ๕๐ เมตร	๕,๐๐๐,๐๐๐	๕,๐๐๐,๐๐๐	๕,๐๐๐,๐๐๐	๕,๐๐๐,๐๐๐	๕,๐๐๐,๐๐๐	ระดับความสำเร็จของแผนงานก่อสร้างหรือบำรุงรักษาสะพานไม่น้อยกว่า "ระดับดี"	ประชาชนได้รับความสะดวกและปลอดภัยในการใช้สะพานในการสัญจร	อบจ.ลำปาง (กองช่าง) ประสานแผน อปท. อ.เกาะคา
๔๙	โครงการวางท่อระบายน้ำ คลส.พร้อมบ่อพัก(ลำเหมืองม้าใต้-บ้านลอมศรีป้อ) หมู่ ๙ เชื่อมต่อ หมู่ ๗ ต.ลำปางหลวง อ.เกาะคา จ.ลำปาง	๑.เพื่อก่อสร้างถนนที่ได้มาตรฐาน ๒. เพื่อบรรเทาความเดือดร้อนของประชาชนในการใช้เส้นทางสัญจร	วางท่อขนาด ๑.๐๐ ม. พร้อมบ่อพัก จำนวน ๗๓ บ่อ ความยาวรวมท่อและบ่อพัก ๘๐๐ ม.	๕,๕๙๐,๐๐๐	๕,๕๙๐,๐๐๐	๕,๕๙๐,๐๐๐	๕,๕๙๐,๐๐๐	๕,๕๙๐,๐๐๐	ร้อยละของถนนหรือสายทางที่สร้างหรือซ่อมสร้าง แล้วเสร็จตามแผนงานประจำปีไม่น้อยกว่า ๑๐	ประชาชนได้รับความสะดวกและปลอดภัยในการใช้เส้นทางสัญจร	อบจ.ลำปาง (กองช่าง) ประสานแผน อปท. อ.เกาะคา
๕๐	โครงการก่อสร้างระบบระบายน้ำหน้า รพสต.ศาลาไชย บ้านศาลาไชย หมู่ที่.๒ ถึงสามแยกวัดศาลาลหลวง ม.๖ ต.ศาลา อ.เกาะคา จ.ลำปาง	๑.เพื่อก่อสร้างถนนที่ได้มาตรฐาน ๒. เพื่อบรรเทาความเดือดร้อนของประชาชนในการใช้เส้นทางสัญจร	ก่อสร้างระบบระบายน้ำคอนกรีตเสริมเหล็กชนิดท่อกลม ขนาดเส้นผ่าศูนย์กลาง๐.๖๐ เมตรพร้อมบ่อพักคอนกรีตเสริมเหล็กยาวประมาณ ๖๑๐ เมตร	๓,๐๖๐,๐๐๐	๓,๐๖๐,๐๐๐	๓,๐๖๐,๐๐๐	๓,๐๖๐,๐๐๐	๓,๐๖๐,๐๐๐	ร้อยละของถนนหรือสายทางที่สร้างหรือซ่อมสร้าง แล้วเสร็จตามแผนงานประจำปีไม่น้อยกว่า ๑๐	ประชาชนได้รับความสะดวกและปลอดภัยในการใช้เส้นทางสัญจร	อบจ.ลำปาง (กองช่าง) ประสานแผน อปท. อ.เกาะคา
๕๑	โครงการก่อสร้างระบบระบายน้ำตั้งแต่สี่แยก บ้านเลขที่ ๓๙/๑ (นายถาวร วังวงศ์) ถึงแยกน้ำเบือ หมู่ ๑ ต.ศาลา อ.เกาะคา จ.ลำปาง	๑.เพื่อก่อสร้างถนนที่ได้มาตรฐาน ๒. เพื่อบรรเทาความเดือดร้อนของประชาชนในการใช้เส้นทางสัญจร	ก่อสร้างระบบระบายน้ำคอนกรีตเสริมเหล็กชนิดท่อกลม ขนาดเส้นผ่าศูนย์กลาง๐.๖๐ เมตรพร้อมบ่อพักคอนกรีตเสริมเหล็กยาวประมาณ ๕๐๐เมตร	๒,๕๐๔,๐๐๐	๒,๕๐๔,๐๐๐	๒,๕๐๔,๐๐๐	๒,๕๐๔,๐๐๐	๒,๕๐๔,๐๐๐	ร้อยละของถนนหรือสายทางที่สร้างหรือซ่อมสร้าง แล้วเสร็จตามแผนงานประจำปีไม่น้อยกว่า ๑๐	ประชาชนได้รับความสะดวกและปลอดภัยในการใช้เส้นทางสัญจร	อบจ.ลำปาง (กองช่าง) ประสานแผน อปท. อ.เกาะคา
๕๒	อำเภอเถิน โครงการก่อสร้างถนนผิวจราจรดินลูกรังเข้าพื้นที่ หมู่ที่ ๖ แม่หมอกใต้ ตำบลแม่หมอก อำเภอเถิน จังหวัดลำปาง	๑.เพื่อก่อสร้างถนนที่ได้มาตรฐาน ๒. เพื่อบรรเทาความเดือดร้อนของประชาชนในการใช้เส้นทางสัญจร	กว้าง ๓.๕๐ - ๔.๐๐ เมตร ระยะทาง ๘๐๐.๐๐ ม. หนา ๐.๒๐ - ๑.๓๐ เมตร หรือพื้นที่ไม่น้อยกว่า ๓,๐๗๓.๕ ตร.ม.	๒,๐๐๐,๐๐๐	๒,๐๐๐,๐๐๐	๒,๐๐๐,๐๐๐	๒,๐๐๐,๐๐๐	๒,๐๐๐,๐๐๐	ร้อยละของถนนหรือสายทางที่สร้างหรือซ่อมสร้าง แล้วเสร็จตามแผนงานประจำปีไม่น้อยกว่า ๑๐	ประชาชนได้รับความสะดวกและปลอดภัยในการใช้เส้นทางสัญจร	อบจ.ลำปาง (กองช่าง) ประสานแผน อปท.อ.เถิน
๕๓	โครงการก่อสร้างถนนคอนกรีตเสริมเหล็ก หมู่ที่ ๘ บ้านแม่หวดหลวงเชื่อม หมู่ที่ ๔ บ้านแม่แฉ้ง ต.แม่หวด อ.เถิน จ.ลำปาง	๑.เพื่อก่อสร้างถนนที่ได้มาตรฐาน ๒. เพื่อบรรเทาความเดือดร้อนของประชาชนในการใช้เส้นทางสัญจร	ขนาดผิวจราจรกว้าง ๔.๐๐ เมตร ยาว ๙๐๐.๐๐ เมตร หนา ๐.๑๕ เมตร หรือมีพื้นที่ผิวจราจรรวมกันไม่น้อยกว่า ๓,๖๐๐ ตร.ม.	๑,๙๖๕,๐๐๐	๑,๙๖๕,๐๐๐	๑,๙๖๕,๐๐๐	๑,๙๖๕,๐๐๐	๑,๙๖๕,๐๐๐	ร้อยละของถนนหรือสายทางที่สร้างหรือซ่อมสร้าง แล้วเสร็จตามแผนงานประจำปีไม่น้อยกว่า ๑๐	ประชาชนได้รับความสะดวกและปลอดภัยในการใช้เส้นทางสัญจร	อบจ.ลำปาง (กองช่าง) ประสานแผน อปท.อ.เถิน

๔.ประเด็นยุทธศาสตร์ ยุทธศาสตร์ที่ ๔ "พัฒนาโครงสร้างพื้นฐานทรัพยากรธรรมชาติและสิ่งแวดล้อมแบบองค์รวม"(เป้าประสงค์ ๔.๑ /KPI ร้อยละผลสำเร็จของโครงการด้านคมนาคมขนส่งหรือประเด็นปัญหาระดับพื้นที่ที่ถูกคัดเลือกและนำมาแก้ไข)

๔.๑.๑ กลยุทธ์ "จัดให้มีการสร้าง ซ่อมสร้างและบำรุงรักษาถนน สายทางและหรือสะพาน เพื่อสนับสนุนยุทธศาสตร์ที่ ๑ ส่งเสริมคุณภาพชีวิตที่ดี"

แผนงาน ๓.๑ "อุตสาหกรรมและการโยธา"

ที่	โครงการ	วัตถุประสงค์	เป้าหมาย (ผลผลิตของโครงการ)	งบประมาณ (บาท)					ตัวชี้วัด (KPI)	ผลที่คาดว่าจะได้รับ	หน่วยงาน รับผิดชอบหลัก
				พ.ศ.๒๕๖๖	พ.ศ.๒๕๖๗	พ.ศ.๒๕๖๘	พ.ศ.๒๕๖๙	พ.ศ.๒๕๗๐			
๕๔	โครงการปรับปรุงซ่อมแซมถนนเดิมด้วยแอสฟัลต์ติกคอนกรีต บ้านน้ำโห่ง หมู่ที่ ๑ สถานที่ป่าช้าบ้านน้ำโห่ง หมู่ที่ ๑ ต.เนินบุรี อ.เนิน จ.ลำปาง เชื่อมต่อถนนบ้านเด่นแก้ว หมู่ที่ ๑๒ ต.ล้อมแรด อ.เนิน จ.ลำปาง	๑.เพื่อก่อสร้างถนนที่ได้มาตรฐาน ๒. เพื่อบรรเทาความเดือดร้อนของประชาชนในการใช้เส้นทางสัญจร	ขนาดกว้าง ๕.๐๐ เมตร ยาว ๙๕๐.๐๐ เมตร หนา ๐.๑๔ เมตร หรือมีพื้นที่รวมไม่น้อยกว่า ๔,๗๕๐.๐๐ ตร.ม.	๑,๘๗๕,๐๐๐	๑,๘๗๕,๐๐๐	๑,๘๗๕,๐๐๐	๑,๘๗๕,๐๐๐	๑,๘๗๕,๐๐๐	ร้อยละของถนนหรือสายทางที่สร้างหรือซ่อมสร้าง แล้วเสร็จตามแผนงานประจำปีไม่น้อยกว่า ๑๐	ประชากรตำบลเนินบุรีมีการสัญจรที่สะดวกและปลอดภัย	อบจ.ลำปาง (กองช่าง) ประสานแผน อปท.อ.เนิน
๕๕	โครงการก่อสร้างถนนลูกรังตัดถนนบ้านนาบ้านไร่ หมู่ที่ ๕ ถึง ถ้ำโขงบ้านแม่เติน หมู่ที่ ๓ ต.แม่ถอด อ.เนิน จ.ลำปาง	๑.เพื่อก่อสร้างถนนที่ได้มาตรฐาน ๒. เพื่อบรรเทาความเดือดร้อนของประชาชนในการใช้เส้นทางสัญจร	กว้าง ๔.๐๐ ม. ยาว ๔,๑๐๐ ม. หนา ๐.๒๐ ม.	๙๙๗,๐๐๐	๐	๐	๐	๐	ร้อยละของถนนหรือสายทางที่สร้างหรือซ่อมสร้าง แล้วเสร็จตามแผนงานประจำปีไม่น้อยกว่า ๑๐	ประชาชนได้รับความสะดวกและปลอดภัยในการใช้เส้นทางสัญจร	อบจ.ลำปาง (กองช่าง) ประสานแผน อปท.อ.เนิน
๕๖	โครงการก่อสร้างถนนคอนกรีตเสริมเหล็ก หมู่ที่ ๕ บ้านแม่เวดเด่นชัย ตำบลแม่เวด อำเภอนาหว้า จังหวัดลำปาง	๑.เพื่อก่อสร้างถนนที่ได้มาตรฐาน ๒. เพื่อบรรเทาความเดือดร้อนของประชาชนในการใช้เส้นทางสัญจร	ขนาดผิวจราจรกว้าง ๔.๐๐ เมตร ยาว ๗๐๐.๐๐ เมตร หนา ๐.๑๕ เมตร หรือมีพื้นที่ผิวจราจรรวมกันไม่น้อยกว่า ๒,๘๐๐ ตร.ม.	๑,๕๒๘,๐๐๐	๑,๕๒๘,๐๐๐	๑,๕๒๘,๐๐๐	๑,๕๒๘,๐๐๐	๑,๕๒๘,๐๐๐	ร้อยละของถนนหรือสายทางที่สร้างหรือซ่อมสร้าง แล้วเสร็จตามแผนงานประจำปีไม่น้อยกว่า ๑๐	ประชาชนได้รับความสะดวกและปลอดภัยในการใช้เส้นทางสัญจร	อบจ.ลำปาง (กองช่าง) ประสานแผน อปท.อ.เนิน
๕๗	โครงการปรับปรุงถนนเดิมด้วยแอสฟัลต์ติกคอนกรีต เชื่อมระหว่างบ้านเด่นแก้ว หมู่ที่ ๑๑ ตำบลล้อมแรด บ้านน้ำโห่ง หมู่ที่ ๒ ตำบลเนินบุรี อำเภอนาหว้า จังหวัดลำปาง	๑.เพื่อก่อสร้างถนนที่ได้มาตรฐาน ๒. เพื่อบรรเทาความเดือดร้อนของประชาชนในการใช้เส้นทางสัญจร	กว้าง ๕ ม. ยาว ๗๗๕ม. หนา ๐.๑๕ ม.	๑,๗๐๐,๐๐๐	๑,๗๐๐,๐๐๐	๑,๗๐๐,๐๐๐	๑,๗๐๐,๐๐๐	๑,๗๐๐,๐๐๐	ประชาชนมีความพึงพอใจต่อโครงการร้อยละ ๘๐	ประชาชนได้รับความพึงพอใจ	อบจ.ลำปาง (กองช่าง) ประสานแผน อปท.อ.เนิน
๕๘	โครงการซ่อมแซมถนนคอนกรีตเสริมเหล็กด้วยกาบผิวจราจรด้วยแอสฟัลต์ติกคอนกรีต (Asphaltic Concrete) (สายบ้านห้วยแก้ว-หนองห้า) หมู่ที่ ๒ ต.นาโง อ.เนิน จ.ลำปาง เชื่อมถึงถนนสายเดิน-สี่ ขององค์การบริหารส่วนตำบลนาโง ตำบลนาโง อำเภอนาหว้า จังหวัดลำปาง เชื่อมถึงถนนสายเดิน - สี่ จังหวัดลำปาง	๑.เพื่อก่อสร้างถนนที่ได้มาตรฐาน ๒. เพื่อบรรเทาความเดือดร้อนของประชาชนในการใช้เส้นทางสัญจร	ขนาดกว้าง ๕ เมตร ยาว ๒,๕๐๐ เมตร ถนนสาย (บ้านห้วยแก้ว - หนองห้า) หมู่ที่ ๒ ผ่าน หมู่ที่ ๔ หมู่ที่ ๑๒ ตำบลนาโง เชื่อมถึงถนนสายเดิน - สี่ ตำบลนาโง อำเภอนาหว้า จังหวัดลำปาง	๑,๕๐๐,๐๐๐	๑,๕๐๐,๐๐๐	๑,๕๐๐,๐๐๐	๑,๕๐๐,๐๐๐	๑,๕๐๐,๐๐๐	ร้อยละของถนนหรือสายทางที่สร้างหรือซ่อมสร้าง แล้วเสร็จตามแผนงานประจำปีไม่น้อยกว่า ๑๐	ประชาชนได้รับความสะดวกและปลอดภัยในการใช้เส้นทางสัญจร	อบจ.ลำปาง (กองช่าง) ประสานแผน อปท.อ.เนิน

๔.ประเด็นยุทธศาสตร์ ยุทธศาสตร์ที่ ๔ "พัฒนาโครงสร้างพื้นฐานทรัพยากรธรรมชาติและสิ่งแวดล้อมแบบองค์รวม"(เป้าประสงค์ ๔.๑ /KPI ร้อยละผลสำเร็จของโครงการด้านคมนาคมขนส่งหรือประเด็นปัญหาระดับพื้นที่ที่ถูกคัดเลือกและนำมาแก้ไข)

๔.๑.๑ กลยุทธ์ "จัดให้มีการสร้าง ซ่อมสร้างและบำรุงรักษาถนน สายทางและหรือสะพาน เพื่อสนับสนุนยุทธศาสตร์ที่ ๑ ส่งเสริมคุณภาพชีวิตที่ดี"

แผนงาน ๓.๑ "อุตสาหกรรมและการโยธา"

ที่	โครงการ	วัตถุประสงค์	เป้าหมาย (ผลผลิตของโครงการ)	งบประมาณ (บาท)					ตัวชี้วัด (KPI)	ผลที่คาดว่าจะได้รับ	หน่วยงาน รับผิดชอบหลัก
				พ.ศ.๒๕๖๖	พ.ศ.๒๕๖๗	พ.ศ.๒๕๖๘	พ.ศ.๒๕๖๙	พ.ศ.๒๕๗๐			
๕๙	โครงการปรับปรุงซ่อมแซมถนนเดิมด้วยแอสฟัลต์ติกคอนกรีต ตั้งแต่คอสะพานข้ามห้วยแม่อาบ บ้านป่าตาล หมู่ที่ ๒ ต.เนินบุรี-บ้านแพะหลวง หมู่ที่ ๑๔ ต.ล้อมแรด อ.เนิน จ.ลำปาง สถานที่บ้านป่าตาล หมู่ที่ ๒ ต.เนินบุรี อ.เนิน จ.ลำปาง	๑.เพื่อก่อสร้างถนนที่ได้มาตรฐาน ๒. เพื่อบรรเทาความเดือดร้อนของประชาชนในการใช้เส้นทางสัญจร	ขนาดกว้าง ๖.๐๐ เมตร ยาว ๗๖๐.๐๐ เมตร หนา ๐.๑๕ เมตร หรือมีพื้นที่รวมไม่น้อยกว่า ๔,๕๖๐.๐๐ ตร.ม.	๑,๗๘๙,๐๐๐	๑,๗๘๙,๐๐๐	๑,๗๘๙,๐๐๐	๑,๗๘๙,๐๐๐	๑,๗๘๙,๐๐๐	ร้อยละ ๘๐ ของประชาชนมีถนนสัญจรไปมาที่สะดวกและปลอดภัย	ประชาชนถิ่นบุรีมีการสัญจรที่สะดวกและปลอดภัย	อบจ.ลำปาง (กองช่าง) ประสานแผน อปท.อ.เนิน
๖๐	โครงการก่อสร้างถนนคอนกรีตเสริมเหล็ก สายข้างวัดบ้านห้วยเตาปูน หมู่ที่ ๑๑ ต.เวียงมอก อ.เนิน จ.ลำปาง	๑.เพื่อก่อสร้างถนนที่ได้มาตรฐาน ๒. เพื่อบรรเทาความเดือดร้อนของประชาชนในการใช้เส้นทางสัญจร	กว้าง ๔.๐๐ เมตร ยาว ๑๗๓.๐๐ เมตร หนา ๐.๑๕ เมตร รายละเอียดตามแบบแปลนฯ	๔๕๕,๐๐๐	๔๕๕,๐๐๐	๔๕๕,๐๐๐	๔๕๕,๐๐๐	๔๕๕,๐๐๐	ร้อยละของถนนหรือสายทางที่สร้างหรือซ่อมสร้าง แล้วเสร็จตามแผนงานประจำปีไม่น้อยกว่า ๑๐	ประชาชนได้รับความสะดวกและปลอดภัยในการใช้เส้นทางสัญจร	อบจ.ลำปาง (กองช่าง) ประสานแผน อปท.อ.เนิน
๖๑	โครงการปรับปรุงซ่อมแซมถนนเดิมด้วยแอสฟัลต์ติกคอนกรีต บ้านหนองขา หมู่ที่ ๗ สถานที่บ้านหนองขา หมู่ที่ ๗ ตำบลเนินบุรี อำเภอนาหว้า จังหวัดลำปาง	๑.เพื่อก่อสร้างถนนที่ได้มาตรฐาน ๒. เพื่อบรรเทาความเดือดร้อนของประชาชนในการใช้เส้นทางสัญจร	กว้าง ๖.๐๐ เมตร ยาว ๘๒๗.๐๐ เมตร หนา ๐.๑๕ ม. หรือมีพื้นที่รวมไม่น้อยกว่า ๔,๙๖๒.๐๐ ตร.ม.	๑,๙๔๖,๐๐๐	๑,๙๔๖,๐๐๐	๑,๙๔๖,๐๐๐	๑,๙๔๖,๐๐๐	๑,๙๔๖,๐๐๐	ร้อยละของถนนหรือสายทางที่สร้างหรือซ่อมสร้าง แล้วเสร็จตามแผนงานประจำปีไม่น้อยกว่า ๑๐	ประชาชนได้รับความสะดวกและปลอดภัยในการใช้เส้นทางสัญจร	อบจ.ลำปาง (กองช่าง) ประสานแผน อปท.อ.เนิน
๖๒	โครงการก่อสร้างถนนแอสฟัลต์ติกคอนกรีต เชื่อมระหว่างถนนสายแม่แกง-สายห้วยใจ (ต.แม่ถอด)-สายห้วยใจ (ตำบลนาโปง) อำเภอนาหว้า จังหวัดลำปาง	เพื่อแก้ไขปัญหาความเดือดร้อนของประชาชนในการใช้เส้นทางสัญจรไป-มาที่ได้รับความสะดวกและมีความปลอดภัยในการเดินทาง	ขนาดกว้าง ๕.๐๐ เมตร ยาว ๕,๙๔๔ เมตร หนา ๐.๑๕ เมตร	๐	๒๐,๑๘๙,๐๐๐	๐	๐	๐	ร้อยละของถนนหรือสายทางที่สร้างหรือซ่อมสร้าง แล้วเสร็จตามแผนงานประจำปีไม่น้อยกว่า ๑๐	ประชาชนได้รับความสะดวกและปลอดภัยในการใช้เส้นทางสัญจร	อบจ.ลำปาง (กองช่าง) ประสานแผน อปท.อ.เนิน
๖๓	โครงการก่อสร้างถนนคอนกรีตเสริมเหล็ก รหัสทางหลวงท้องถิ่นลป.๓๐-๐๐๓ ถนนสายบ้านแพะ เขต ๔ (สะเลียมหวาน) ฝั่งทิศใต้ ต.เวียงมอก อ.เนิน จ.ลำปาง	๑.เพื่อก่อสร้างถนนที่ได้มาตรฐาน ๒. เพื่อบรรเทาความเดือดร้อนของประชาชนในการใช้เส้นทางสัญจร	คสล.ขนาดกว้าง ๔.๐๐ ม. ยาว ๖๐๖.๐๐ ม. หนา ๐.๑๕ ม. รายละเอียดตามแบบแปลนฯ	๑,๕๙๔,๐๐๐	๑,๕๙๔,๐๐๐	๑,๕๙๔,๐๐๐	๑,๕๙๔,๐๐๐	๑,๕๙๔,๐๐๐	ร้อยละของถนนหรือสายทางที่สร้างหรือซ่อมสร้าง แล้วเสร็จตามแผนงานประจำปีไม่น้อยกว่า ๑๐	ประชาชนได้รับความสะดวกและปลอดภัยในการใช้เส้นทางสัญจร	อบจ.ลำปาง (กองช่าง) ประสานแผน อปท.อ.เนิน

๔.ประเด็นยุทธศาสตร์ ยุทธศาสตร์ที่ ๔ "พัฒนาโครงสร้างพื้นฐานทรัพยากรธรรมชาติและสิ่งแวดล้อมแบบองค์รวม"(เป้าประสงค์ ๔.๑ /KPI ร้อยละผลสำเร็จของโครงการด้านคมนาคมขนส่งหรือประเด็นปัญหาระดับพื้นที่ที่ถูกคัดเลือกและนำมาแก้ไข)

๔.๑.๑ กลยุทธ์ "จัดให้มีการสร้าง ซ่อมสร้างและบำรุงรักษาถนน สายทางและหรือสะพาน เพื่อสนับสนุนยุทธศาสตร์ที่ ๑ ส่งเสริมคุณภาพชีวิตที่ดี"

แผนงาน ๓.๑ "อุตสาหกรรมและการโยธา"

ที่	โครงการ	วัตถุประสงค์	เป้าหมาย (ผลผลิตของโครงการ)	งบประมาณ (บาท)					ตัวชี้วัด (KPI)	ผลที่คาดว่าจะได้รับ	หน่วยงาน รับผิดชอบหลัก
				พ.ศ.๒๕๖๖	พ.ศ.๒๕๖๗	พ.ศ.๒๕๖๘	พ.ศ.๒๕๖๙	พ.ศ.๒๕๗๐			
๖๔	โครงการก่อสร้างถนนคอนกรีตเสริมเหล็ก บ้านแทนดอกไม้ หมู่ที่ ๑๓ ต.เนินบุรี อ.เนิน จ.ลำปาง บ้านสันป่าจี้ หมู่ที่ ๘ ต.นาโป่ง อ.เนิน จ.ลำปาง สถานที่บ้านแทนดอกไม้ หมู่ที่ ๑๓ ต.เนินบุรี อ.เนิน จ.ลำปาง	๑.เพื่อก่อสร้างถนนที่ได้มาตรฐาน ๒. เพื่อบรรเทาความเดือดร้อนของประชาชนในการใช้เส้นทางสัญจร	กว้าง ๕.๐๐ เมตร ยาว ๙๕๐.๐๐ เมตร หนา ๐.๑๕ เมตร หรือมีพื้นที่ก่อสร้างไม่น้อยกว่า ๔,๗๕๐.๐๐ ตร.ม.	๑,๕๙๒,๐๐๐	๑,๕๙๒,๐๐๐	๑,๕๙๒,๐๐๐	๑,๕๙๒,๐๐๐	๑,๕๙๒,๐๐๐	ร้อยละของถนนหรือสายทางที่สร้างหรือซ่อมสร้าง แล้วเสร็จตามแผนงานประจำปีไม่น้อยกว่า ๑๐	ประชาชนได้รับความสะดวกและปลอดภัยในการใช้เส้นทางสัญจร	อบจ.ลำปาง (กองช่าง) ประสานแผน อปท.อ.เนิน
๖๕	โครงการก่อสร้างถนนคอนกรีตเสริมเหล็ก บ้านสองแควปิ่นหวาน หมู่ที่ ๕ ตำบลเนินบุรี - บ้านแม่ปู หมู่ที่ ๖ ตำบลแม่ปู อำเภอแม่พริก จังหวัดลำปาง สถานที่บ้านสองแควปิ่นหวาน หมู่ที่ ๕ ต.เนินบุรี อ.เนิน จ.ลำปาง	๑.เพื่อก่อสร้างถนนที่ได้มาตรฐาน ๒. เพื่อบรรเทาความเดือดร้อนของประชาชนในการใช้เส้นทางสัญจร	กว้าง ๔.๐๐ เมตร ยาว ๑,๔๑๐.๐๐ เมตร หนา ๐.๑๕ เมตร หรือมีพื้นที่ก่อสร้างไม่น้อยกว่า ๕,๖๔๐ ตร.ม.	๓,๐๑๐,๐๐๐	๓,๐๑๐,๐๐๐	๓,๐๑๐,๐๐๐	๓,๐๑๐,๐๐๐	๓,๐๑๐,๐๐๐	ร้อยละของถนนหรือสายทางที่สร้างหรือซ่อมสร้าง แล้วเสร็จตามแผนงานประจำปีไม่น้อยกว่า ๑๐	ประชาชนได้รับความสะดวกและปลอดภัยในการใช้เส้นทางสัญจร	อบจ.ลำปาง (กองช่าง) ประสานแผน อปท.อ.เนิน
๖๖	โครงการก่อสร้างถนนคอนกรีตเสริมเหล็ก บ้านสองแควตะวันออก หมู่ที่ ๙ ไปทางทิศใต้ ตำบลเนินบุรี อำเภอเนิน จังหวัดลำปาง สถานที่บ้านสองแควตะวันออก หมู่ที่ ๙ ตำบลเนินบุรี อำเภอเนิน จังหวัดลำปาง	๑.เพื่อก่อสร้างถนนที่ได้มาตรฐาน ๒. เพื่อบรรเทาความเดือดร้อนของประชาชนในการใช้เส้นทางสัญจร	กว้าง ๔.๐๐ เมตร ยาว ๖๐๐.๐๐ เมตร หนา ๐.๑๕ เมตร หรือมีพื้นที่ก่อสร้างไม่น้อยกว่า ๔,๔๐๐.๐๐ ตร.ม.	๑,๒๕๑,๐๐๐	๑,๒๕๑,๐๐๐	๑,๒๕๑,๐๐๐	๑,๒๕๑,๐๐๐	๑,๒๕๑,๐๐๐	ร้อยละของถนนหรือสายทางที่สร้างหรือซ่อมสร้าง แล้วเสร็จตามแผนงานประจำปีไม่น้อยกว่า ๑๐	ประชาชนได้รับความสะดวกและปลอดภัยในการใช้เส้นทางสัญจร	อบจ.ลำปาง (กองช่าง) ประสานแผน อปท.อ.เนิน
๖๗	โครงการก่อสร้างถนนคอนกรีตเสริมเหล็ก ข้าสู่อ่างเก็บน้ำแม่ออด ต.แม่ออด อ.เนิน จ.ลำปาง	๑.เพื่อก่อสร้างถนนที่ได้มาตรฐาน ๒. เพื่อบรรเทาความเดือดร้อนของประชาชนในการใช้เส้นทางสัญจร	กว้าง ๔.๐๐ เมตร ขนาดยาว ๘,๐๐๐.๐๐ เมตร หนา ๐.๑๕ ม.	๐	๐	๐	๑๘,๑๗๙,๐๐๐	๐	ร้อยละของถนนหรือสายทางที่สร้างหรือซ่อมสร้าง แล้วเสร็จตามแผนงานประจำปีไม่น้อยกว่า ๑๐	ประชาชนได้รับความสะดวกและปลอดภัยในการใช้เส้นทางสัญจร	อบจ.ลำปาง (กองช่าง) ประสานแผน อปท.อ.เนิน

๔.ประเด็นยุทธศาสตร์ ยุทธศาสตร์ที่ ๔ "พัฒนาโครงสร้างพื้นฐานทรัพยากรธรรมชาติและสิ่งแวดล้อมแบบองค์รวม"(เป้าประสงค์ ๔.๑ /KPI ร้อยละผลสำเร็จของโครงการด้านคมนาคมขนส่งหรือประเด็นปัญหาระดับพื้นที่ที่ถูกคัดเลือกและนำมาแก้ไข)

๔.๑.๑ กลยุทธ์ "จัดให้มีการสร้าง ซ่อมสร้างและบำรุงรักษาถนน สายทางและหรือสะพาน เพื่อสนับสนุนยุทธศาสตร์ที่ ๑ ส่งเสริมคุณภาพชีวิตที่ดี"

แผนงาน ๓.๑ "อุตสาหกรรมและการโยธา"

ที่	โครงการ	วัตถุประสงค์	เป้าหมาย (ผลผลิตของโครงการ)	งบประมาณ (บาท)					ตัวชี้วัด (KPI)	ผลที่คาดว่าจะได้รับ	หน่วยงาน รับผิดชอบหลัก
				พ.ศ.๒๕๖๖	พ.ศ.๒๕๖๗	พ.ศ.๒๕๖๘	พ.ศ.๒๕๖๙	พ.ศ.๒๕๗๐			
๖๘	โครงการก่อสร้างถนนคอนกรีตเสริมเหล็ก ตั้งแต่วัดถ้ำสุขเกษมสวรรค์ บ้านแม่เดิน หมู่ที่ ๓ ถึง แม่น้ำวัง (บ้านสบแก่ง) หมู่ที่ ๘ ตำบลแม่ถอด อำเภอเถิน จังหวัดลำปาง	๑.เพื่อก่อสร้างถนนที่ได้มาตรฐาน ๒. เพื่อบรรเทาความเดือดร้อนของประชาชนในการใช้เส้นทางสัญจร	กว้าง ๔.๐๐ เมตร ขนาดยาว ๒,๑๐๐.๐๐ เมตร หนา ๐.๑๕ เมตร	๐	๐	๐	๕,๑๔๒,๐๐๐	๐	ร้อยละของถนนหรือสายทางที่สร้างหรือซ่อมสร้าง แล้วเสร็จตามแผนงานประจำปีไม่น้อยกว่า ๑๐	ประชาชนได้รับความสะดวกและปลอดภัยในการใช้เส้นทางสัญจร	อบจ.ลำปาง (กองช่าง) ประสานแผน อปท.เอ.เถิน
๖๙	โครงการก่อสร้างถนนคอนกรีตเสริมเหล็กสายบ้านทุ่งเจริญ หมู่ที่ ๔ ถึง วัดถ้ำสุขเกษมสวรรค์ บ้านแม่เดิน หมู่ที่ ๓	๑.เพื่อก่อสร้างถนนที่ได้มาตรฐาน ๒. เพื่อบรรเทาความเดือดร้อนของประชาชนในการใช้เส้นทางสัญจร	ขนาดกว้าง ๔.๐๐ ม. ยาว ๒,๕๐๐ ม. หนา ๐.๑๕ ม.	๐	๐	๐	๐	๖,๐๒๘,๐๐๐	ร้อยละของถนนหรือสายทางที่สร้างหรือซ่อมสร้าง แล้วเสร็จตามแผนงานประจำปีไม่น้อยกว่า ๑๐	ประชาชนได้รับความสะดวกและปลอดภัยในการใช้เส้นทางสัญจร	อบจ.ลำปาง (กองช่าง) ประสานแผน อปท.เอ.เถิน
๗๐	โครงการก่อสร้างสะพานข้ามห้วยหลวง บ้านห้วยเตาปูน หมู่ที่ ๑๑ ต.เวียงมอก อ.เถิน จ.ลำปาง	๑.เพื่อก่อสร้างสะพานที่ได้มาตรฐาน ๒. เพื่อบรรเทาความเดือดร้อนของประชาชนในการใช้สะพานในการสัญจร	โดยการก่อสร้างสะพาน คสล.ผิวจราจรกว้าง ๕.๐๐ เมตร ยาว ๒๐.๐๐ เมตร สูงประมาณ ๓.๐๐ เมตร	๙๕๐,๐๐๐	๙๕๐,๐๐๐	๙๕๐,๐๐๐	๙๕๐,๐๐๐	๙๕๐,๐๐๐	ระดับความสำเร็จของแผนงานก่อสร้างหรือบำรุงรักษาสะพานไม่น้อยกว่า "ระดับดี"	ประชาชนได้รับความสะดวกและปลอดภัยในการใช้สะพานในการสัญจร	อบจ.ลำปาง (กองช่าง) ประสานแผน อปท.เอ.เถิน
๗๑	โครงการก่อสร้างสะพานคอนกรีตเสริมเหล็กข้ามแม่น้ำวัง (บริเวณสบเดิน-บ้านสบแก่ง) ต.แม่ถอด อ.เถิน จ.ลำปาง	๑.เพื่อก่อสร้างสะพานที่ได้มาตรฐาน ๒. เพื่อบรรเทาความเดือดร้อนของประชาชนในการใช้สะพานในการสัญจร	ขนาดกว้าง ๘.๐๐ เมตร ยาว ๑๑๕.๐๐ เมตร	๐	๐	๐	๐	๑๑,๕๐๐,๐๐๐	ร้อยละของถนนหรือสายทางที่สร้างหรือซ่อมสร้าง แล้วเสร็จตามแผนงานประจำปีไม่น้อยกว่า ๑๐	ประชาชนได้รับความสะดวกและปลอดภัยในการใช้เส้นทางสัญจร	อบจ.ลำปาง (กองช่าง) ประสานแผน
๗๒	โครงการก่อสร้างรางระบายน้ำ คสล.พร้อมฝาบิวดะแกรสเหล็กตั้งแต่บ้านเลขที่ ๑๘๒ ถึง บ้านเลขที่ ๑๐๐ บ้านแม่เดิน หมู่ที่ ๕ ต.แม่ถอด อ.เถิน จ.ลำปาง	๑.เพื่อก่อสร้างถนนที่ได้มาตรฐาน ๒. เพื่อบรรเทาความเดือดร้อนของประชาชนในการใช้เส้นทางสัญจร	ขนาดกว้าง ๐.๓๐ เมตร ขนาดยาว ๕๖๔.๐๐ เมตร ลึก ๐.๓๐ เมตร	๐	๐	๒,๘๐๙,๐๐๐	๐	๐	ร้อยละของถนนหรือสายทางที่สร้างหรือซ่อมสร้าง แล้วเสร็จตามแผนงานประจำปีไม่น้อยกว่า ๑๐	ประชาชนได้รับความสะดวกและปลอดภัยในการใช้เส้นทางสัญจร	อบจ.ลำปาง (กองช่าง) ประสานแผน อปท.เอ.เถิน
๗๓	โครงการก่อสร้างรางระบายน้ำคอนกรีตเสริมเหล็ก (ฝาบิวดะแกรสเหล็ก) ตั้งแต่บริเวณ ศพด. บ้านนาบ้านไร่ ถึง บ้านเลขที่ ๓๒ บ้านสุขสวัสดิ์ หมู่ที่ ๑๒ ต.แม่ถอด อ.เถิน จ.ลำปาง	๑.เพื่อก่อสร้างถนนที่ได้มาตรฐาน ๒. เพื่อบรรเทาความเดือดร้อนของประชาชนในการใช้เส้นทางสัญจร	กว้าง ๐.๓๐ เมตร ยาว ๘๙๐.๐๐ เมตร ลึก ๐.๓๐ เมตร หนา ๐.๑๐ เมตร (สองข้างทาง)	๐	๐	๔,๔๘๗,๐๐๐	๐	๐	ร้อยละของถนนหรือสายทางที่สร้างหรือซ่อมสร้าง แล้วเสร็จตามแผนงานประจำปีไม่น้อยกว่า ๑๐	ประชาชนได้รับความสะดวกและปลอดภัยในการใช้เส้นทางสัญจร	อบจ.ลำปาง (กองช่าง) ประสานแผน อปท.เอ.เถิน

๔.ประเด็นยุทธศาสตร์ ยุทธศาสตร์ที่ ๔ "พัฒนาโครงสร้างพื้นฐานทรัพยากรธรรมชาติและสิ่งแวดล้อมแบบองค์รวม"(เป้าประสงค์ ๔.๑ /KPI ร้อยละผลสำเร็จของโครงการด้านคมนาคมขนส่งหรือประเด็นปัญหาระดับพื้นที่ที่ถูกคัดเลือกและนำมาแก้ไข)

๔.๑.๑ กลยุทธ์ "จัดให้มีการสร้าง ซ่อมสร้างและบำรุงรักษาถนน สายทางและหรือสะพาน เพื่อสนับสนุนยุทธศาสตร์ที่ ๑ ส่งเสริมคุณภาพชีวิตที่ดี"

แผนงาน ๓.๑ "อุตสาหกรรมและการโยธา"

ที่	โครงการ	วัตถุประสงค์	เป้าหมาย (ผลผลิตของโครงการ)	งบประมาณ (บาท)					ตัวชี้วัด (KPI)	ผลที่คาดว่าจะได้รับ	หน่วยงาน รับผิดชอบหลัก
				พ.ศ.๒๕๖๖	พ.ศ.๒๕๖๗	พ.ศ.๒๕๖๘	พ.ศ.๒๕๖๙	พ.ศ.๒๕๗๐			
๗๔	โครงการก่อสร้างระบบระบายน้ำ บ้านห้วยริน หมู่ที่ ๑ ต.เวียงมอก อ.เถิน จ.ลำปาง	๑.เพื่อก่อสร้างถนนที่ได้มาตรฐาน ๒. เพื่อบรรเทาความเดือดร้อนของประชาชนในการใช้เส้นทางสัญจร	โดยการก่อสร้างระบบระบายน้ำพร้อมฝาบิปิด คสล. ขนาดกว้าง ๐.๓๐ ม. ลึก ๐.๕๐ เมตร ยาว ๖๓๐.๐๐ ม. รายละเอียดตามแบบแปลนฯ	๒,๗๔๓,๐๐๐	๒,๗๔๓,๐๐๐	๒,๗๔๓,๐๐๐	๒,๗๔๓,๐๐๐	๒,๗๔๓,๐๐๐	ร้อยละของถนนหรือสายทางที่สร้างหรือซ่อมสร้าง แล้วเสร็จตามแผนงานประจำปีไม่น้อยกว่า ๑๐	ประชาชนได้รับความสะดวกและปลอดภัยในการใช้เส้นทางสัญจร	อบจ.ลำปาง (กองช่าง) ประสานแผน อปท.อ.เถิน
๗๕	โครงการเสริมผิวแอสฟัลติกคอนกรีตทางหลวงท้องถิ่น รหัส ลป.๒๔-๐๐๒ ถนนเจริญราษฎร์ หมู่ ๑ บ้านแม่พริกกลุ่มเชื่อมต่อ หมู่ ๕ บ้านสันป่าสัก ตำบลแม่พริก อ่างแม่พริก จังหวัดลำปาง	๑.เพื่อก่อสร้างถนนที่ได้มาตรฐาน ๒. เพื่อบรรเทาความเดือดร้อนของประชาชนในการใช้เส้นทางสัญจร	ขนาดผิวจราจรกว้าง ๕.๐๐-๖.๐๐ เมตร ความยาว ๑,๖๐๐ เมตร	๒,๘๖๙,๕๐๐	๐	๐	๐	๐	ร้อยละของถนนหรือสายทางที่สร้างหรือซ่อมสร้าง แล้วเสร็จตามแผนงานประจำปีไม่น้อยกว่า ๑๐	ประชาชนได้รับความสะดวกและปลอดภัยในการใช้เส้นทางสัญจร	อบจ.ลำปาง (กองช่าง) ประสานแผน อปท.อ.แม่พริก
๗๖	โครงการก่อสร้างถนนคอนกรีตเสริมเหล็กสายเกาะปูแจ้เลียบบ้านแม่วัง หมู่ที่ ๓ ตำบลแม่ปู อ่างแม่พริก จังหวัดลำปาง	๑.เพื่อก่อสร้างถนนที่ได้มาตรฐาน ๒. เพื่อบรรเทาความเดือดร้อนของประชาชนในการใช้เส้นทางสัญจร	ขนาดผิวจราจรกว้าง ๔.๐๐ เมตร ยาว ๑,๑๐๐ เมตร หนาเฉลี่ย ๐.๑๕ เมตร หรือมีพื้นที่คอนกรีตไม่น้อยกว่า ๔,๔๐๐ ตารางเมตร	๐	๒,๒๔๔,๐๐๐	๐	๐	๐	ร้อยละของถนนหรือสายทางที่สร้างหรือซ่อมสร้าง แล้วเสร็จตามแผนงานประจำปีไม่น้อยกว่า ๑๐	ประชาชนได้รับความสะดวกและปลอดภัยในการใช้เส้นทางสัญจร	อบจ.ลำปาง (กองช่าง) ประสานแผน อปท.อ.แม่พริก
๗๗	โครงการก่อสร้างถนนแอสฟัลติกคอนกรีตสายบ้านโป่งขาม หมู่ที่ ๔ ต.แม่ปู อ่างแม่พริก ถึงบ้านนาเบี้ย ตำบลโป่ง อ่างแม่พริก จังหวัดลำปาง	๑.เพื่อก่อสร้างถนนที่ได้มาตรฐาน ๒. เพื่อบรรเทาความเดือดร้อนของประชาชนในการใช้เส้นทางสัญจร	ขนาดผิวจราจรกว้าง ๔.๐๐ เมตร ยาว ๓,๓๐๐ เมตร หนาเฉลี่ย ๐.๑๕ เมตร หรือมีพื้นที่ไม่น้อยกว่า ๑๓,๒๐๐ ตร.ม.	๐	๐	๕,๐๐๐,๐๐๐	๐	๐	ร้อยละของถนนหรือสายทางที่สร้างหรือซ่อมสร้าง แล้วเสร็จตามแผนงานประจำปีไม่น้อยกว่า ๑๐	ประชาชนได้รับความสะดวกและปลอดภัยในการใช้เส้นทางสัญจร	อบจ.ลำปาง (กองช่าง) ประสานแผน อปท.อ.แม่พริก
๗๘	โครงการก่อสร้างถนนลาดยางบ้านแพะดอกเข็ม-บ้านปางยาว เชื่อมต่อถนนสายลำปาง ๑๒๖๔ และลำปาง ๑๑๐๒ หมู่ที่ ๑๑ ตำบลแม่พริก อ่างแม่พริก จังหวัดลำปาง	๑.เพื่อก่อสร้างถนนที่ได้มาตรฐาน ๒. เพื่อบรรเทาความเดือดร้อนของประชาชนในการใช้เส้นทางสัญจร	ขนาดผิวจราจรกว้าง ๔.๐๐ เมตร ยาว ๗,๕๐๐ เมตร หนา ๐.๑๕ เมตร	๑๐,๕๐๐,๐๐๐	๐	๐	๐	๐	ร้อยละของถนนหรือสายทางที่สร้างหรือซ่อมสร้าง แล้วเสร็จตามแผนงานประจำปีไม่น้อยกว่า ๑๐	ประชาชนได้รับความสะดวกและปลอดภัยในการใช้เส้นทางสัญจร	อบจ.ลำปาง (กองช่าง) ประสานแผน อปท.อ.แม่พริก

๔.ประเด็นยุทธศาสตร์ ยุทธศาสตร์ที่ ๔ "พัฒนาโครงสร้างพื้นฐานทรัพยากรธรรมชาติและสิ่งแวดล้อมแบบองค์รวม"(เป้าประสงค์ ๔.๑ /KPI ร้อยละผลสำเร็จของโครงการด้านคมนาคมขนส่งหรือประเด็นปัญหาระดับพื้นที่ที่ถูกคัดเลือกและนำมาแก้ไข)

๔.๑.๑ กลยุทธ์ "จัดให้มีการสร้าง ซ่อมสร้างและบำรุงรักษาถนน สายทางและหรือสะพาน เพื่อสนับสนุนยุทธศาสตร์ที่ ๑ ส่งเสริมคุณภาพชีวิตที่ดี"

แผนงาน ๓.๑ "อุตสาหกรรมและการโยธา"

ที่	โครงการ	วัตถุประสงค์	เป้าหมาย (ผลผลิตของโครงการ)	งบประมาณ (บาท)					ตัวชี้วัด (KPI)	ผลที่คาดว่าจะได้รับ	หน่วยงาน รับผิดชอบหลัก
				พ.ศ.๒๕๖๖	พ.ศ.๒๕๖๗	พ.ศ.๒๕๖๘	พ.ศ.๒๕๖๙	พ.ศ.๒๕๗๐			
๗๙	โครงการก่อสร้างถนนคอนกรีตเสริมเหล็ก สายบวกคูถึงพหลโยธิน หมู่ที่ ๓ บ้านแม่ตั้ง ตำบลพระบาทวังตวง อำเภอแม่พริก จังหวัดลำปาง	๑.เพื่อก่อสร้างถนนที่ได้มาตรฐาน ๒. เพื่อบรรเทาความเดือดร้อน ของประชาชนในการใช้เส้นทาง สัญจร	ขนาดผิวจราจรกว้าง ๕.๐๐ เมตร ยาว ๙๗๕ เมตร หนา ๐.๑๕ เมตร	๒,๕๑๑,๘๐๐	๐	๐	๐	๐	ร้อยละของถนนหรือสายทางที่สร้าง หรือซ่อมสร้าง แล้วเสร็จตามแผนงาน ประจำปีไม่น้อยกว่า ๑๐	ประชาชนได้รับความสะดวก และปลอดภัยในการใช้ เส้นทางสัญจร	อบจ.ลำปาง (กองช่าง) ประสานแผน อปท.อ.แม่พริก
๘๐	โครงการก่อสร้างถนนคอนกรีตเสริมเหล็ก เข้าสู่สถานบ้านแม่ตั้ง หมู่ที่ ๓ ตำบลพระบาทวังตวง อำเภอแม่พริก จังหวัดลำปาง	๑.เพื่อก่อสร้างถนนที่ได้มาตรฐาน ๒. เพื่อบรรเทาความเดือดร้อน ของประชาชนในการใช้เส้นทาง สัญจร	ขนาดผิวจราจรกว้าง ๔.๐๐ เมตร ยาว ๔๓๐ เมตร หนา ๐.๑๕ เมตร	๗๐๑,๕๐๐	๐	๐	๐	๐	ร้อยละของถนนหรือสายทางที่สร้าง หรือซ่อมสร้าง แล้วเสร็จตามแผนงาน ประจำปีไม่น้อยกว่า ๑๐	ประชาชนได้รับความสะดวก และปลอดภัยในการใช้ เส้นทางสัญจร	อบจ.ลำปาง (กองช่าง) ประสานแผน อปท.อ.แม่พริก
๘๑	โครงการก่อสร้างถนนคอนกรีตเสริมเหล็ก ข้างเทศบาลตำบลพระบาทวังตวงถึงพหลโยธิน หมู่ที่ ๕ บ้านพระบาทวังตวง ตำบลพระบาทวังตวง อำเภอแม่พริก จังหวัดลำปาง	๑.เพื่อก่อสร้างถนนที่ได้มาตรฐาน ๒. เพื่อบรรเทาความเดือดร้อน ของประชาชนในการใช้เส้นทาง สัญจร	ขนาดผิวจราจรกว้าง ๕.๐๐ เมตร ยาว ๑,๐๐๕ เมตร หนา ๐.๑๕ เมตร	๒,๕๘๙,๐๐๐	๐	๐	๐	๐	ร้อยละของถนนหรือสายทางที่สร้าง หรือซ่อมสร้าง แล้วเสร็จตามแผนงาน ประจำปีไม่น้อยกว่า ๑๐	ประชาชนได้รับความสะดวก และปลอดภัยในการใช้ เส้นทางสัญจร	อบจ.ลำปาง (กองช่าง) ประสานแผน อปท.อ.แม่พริก
๘๒	โครงการก่อสร้างถนนคอนกรีตเสริมเหล็ก เส้นดงปารมีถึงอ่างเก็บน้ำแม่เชียงรายบน หมู่ที่ ๘ บ้านแม่เชียงรายบน ตำบลพระบาทวังตวง อำเภอแม่พริก จังหวัดลำปาง	๑.เพื่อก่อสร้างถนนที่ได้มาตรฐาน ๒. เพื่อบรรเทาความเดือดร้อน ของประชาชนในการใช้เส้นทาง สัญจร	ขนาดผิวจราจรกว้าง ๕.๐๐ เมตร ยาว ๑,๑๔๐ เมตร หนา ๐.๑๕ เมตร พร้อมวางท่อ คลส. ขนาดเส้นผ่านศูนย์กลาง ๐.๐๖ เมตร	๒,๙๒๕,๐๐๐	๐	๐	๐	๐	ร้อยละของถนนหรือสายทางที่สร้าง หรือซ่อมสร้าง แล้วเสร็จตามแผนงาน ประจำปีไม่น้อยกว่า ๑๐	ประชาชนได้รับความสะดวก และปลอดภัยในการใช้ เส้นทางสัญจร	อบจ.ลำปาง (กองช่าง) ประสานแผน อปท.อ.แม่พริก
๘๓	โครงการก่อสร้างถนนคอนกรีตเสริมเหล็ก สายถ้ำน้ำผางามถึงที่กักสงฆ์ป่าบ่อแก้ว หมู่ที่ ๒ บ้านท่าซุม ตำบลพระบาทวังตวง อำเภอแม่พริก จังหวัดลำปาง	๑.เพื่อก่อสร้างถนนที่ได้มาตรฐาน ๒. เพื่อบรรเทาความเดือดร้อน ของประชาชนในการใช้เส้นทาง สัญจร	ขนาดผิวจราจรกว้าง ๕.๐๐ เมตร ยาว ๑,๑๔๐ เมตร หนา ๐.๑๕ เมตร	๒,๙๓๖,๗๐๐	๐	๐	๐	๐	ร้อยละของถนนหรือสายทางที่สร้าง หรือซ่อมสร้าง แล้วเสร็จตามแผนงาน ประจำปีไม่น้อยกว่า ๑๐	ประชาชนได้รับความสะดวก และปลอดภัยในการใช้ เส้นทางสัญจร	อบจ.ลำปาง (กองช่าง) ประสานแผน อปท.อ.แม่พริก

๔.ประเด็นยุทธศาสตร์ ยุทธศาสตร์ที่ ๔ "พัฒนาโครงสร้างพื้นฐานทรัพยากรธรรมชาติและสิ่งแวดล้อมแบบองค์รวม"(เป้าประสงค์ ๔.๑ /KPI ร้อยละผลสำเร็จของโครงการด้านคมนาคมขนส่งหรือประเด็นปัญหาระดับพื้นที่ที่ถูกคัดเลือกและนำมาแก้ไข)

๔.๑.๑ กลยุทธ์ "จัดให้มีการสร้าง ซ่อมสร้างและบำรุงรักษาถนน สายทางและหรือสะพาน เพื่อสนับสนุนยุทธศาสตร์ที่ ๑ ส่งเสริมคุณภาพชีวิตที่ดี"

แผนงาน ๓.๑ "อุตสาหกรรมและการโยธา"

ที่	โครงการ	วัตถุประสงค์	เป้าหมาย (ผลผลิตของโครงการ)	งบประมาณ (บาท)					ตัวชี้วัด (KPI)	ผลที่คาดว่าจะได้รับ	หน่วยงาน รับผิดชอบหลัก
				พ.ศ.๒๕๖๖	พ.ศ.๒๕๖๗	พ.ศ.๒๕๖๘	พ.ศ.๒๕๖๙	พ.ศ.๒๕๗๐			
๘๔	อำเภอห้างฉัตร โครงการก่อสร้างถนนคอนกรีตเสริมเหล็ก หมู่ที่ ๑๑ บ้านไธสง - ทะลำ จากสวนมะขาม ลุงรวย ถึงเส้นแม่น้ำแม่เกาะคา ต.ปรางดก อ.ห้างฉัตร จ.ลำปาง	๑.เพื่อก่อสร้างถนนที่ได้มาตรฐาน ๒. เพื่อบรรเทาความเดือดร้อนของประชาชนในการใช้เส้นทางสัญจร	ขนาดกว้าง ๖.๐๐ ม. ยาว ๑,๔๐๐ ม. หน้า ๐.๑๕ ม. ขนาดพื้นที่ไม่น้อยกว่า ๘,๔๐๐ ตร.ม. รายละเอียดตามแบบมาตรฐานงานทางสำหรับ อปท.	๕,๐๔๐,๐๐๐	๕,๐๔๐,๐๐๐	๕,๐๔๐,๐๐๐	๕,๐๔๐,๐๐๐	๕,๐๔๐,๐๐๐	ร้อยละของถนนหรือสายทางที่สร้างหรือซ่อมสร้าง แล้วเสร็จตามแผนงานประจำปีไม่น้อยกว่า ๑๐	ประชาชนได้รับความสะดวกและปลอดภัยในการใช้เส้นทางสัญจร	อบจ.ลำปาง (กองช่าง) ประสานแผน อปท.อ.ห้างฉัตร
๘๕	โครงการก่อสร้างถนนคอนกรีตเสริมเหล็ก สายบ้านเพเหนือ หมู่ ๘ ต.ปรางดก อ.ห้างฉัตร เชื่อมบ้านฝั่ง ต.ใหม่พัฒนา อ.เกาะคา จ.ลำปาง พิกัดเริ่มต้น E๕๓๙๒๗๗N๒๐๒๑๐๔๐ พิกัดสิ้นสุด E๕๓๖๙๗๕N๒๐๒๔๔๕	๑.เพื่อก่อสร้างถนนที่ได้มาตรฐาน ๒. เพื่อบรรเทาความเดือดร้อนของประชาชนในการใช้เส้นทางสัญจร	กว้าง ๖.๐๐ ม. ยาว ๔,๘๘๐ ม. หน้า ๐.๑๕ ม. พร้อมตีเส้นขนาดพื้นที่ไม่น้อยกว่า ๒๙,๒๘๐ ตร.ม. รายละเอียดตามแบบมาตรฐานงานทางสำหรับ อปท.	๑๗,๐๐๐,๐๐๐	๑๗,๐๐๐,๐๐๐	๑๗,๐๐๐,๐๐๐	๑๗,๐๐๐,๐๐๐	๑๗,๐๐๐,๐๐๐	ร้อยละของถนนหรือสายทางที่สร้างหรือซ่อมสร้าง แล้วเสร็จตามแผนงานประจำปีไม่น้อยกว่า ๑๐	ประชาชนได้รับความสะดวกและปลอดภัยในการใช้เส้นทางสัญจร	อบจ.ลำปาง (กองช่าง) ประสานแผน อปท.อ.ห้างฉัตร
๘๖	โครงการก่อสร้างถนน คสล.สายหลังวัดสถานี หมู่ ๔ - บ้านป่าไคร้ ตำบลหนองหล่ม	๑.เพื่อก่อสร้างถนนที่ได้มาตรฐาน ๒. เพื่อบรรเทาความเดือดร้อนของประชาชนในการใช้เส้นทางสัญจร	กว้าง ๕ ม. ยาว ๗๘๙ ม. หน้า ๐.๑๕ ม.	๒,๕๖๕,๐๐๐	๐	๐	๐	๐	ร้อยละของถนนหรือสายทางที่สร้างหรือซ่อมสร้าง แล้วเสร็จตามแผนงานประจำปีไม่น้อยกว่า ๑๐	ประชาชนได้รับความสะดวกและปลอดภัยในการใช้เส้นทางสัญจร	อบจ.ลำปาง (กองช่าง) ประสานแผน อปท.อ.ห้างฉัตร
๘๗	โครงการก่อสร้างถนน คสล. ข้างฌาปนสถานกลาง ตำบลห้างฉัตร บ้านสถานี หมู่ ๕ ต่อจากถนน คสล.เดิม หลังโรงเรียนห้างฉัตรวิทยา - สวนอนันตยศ เชื่อมทางหลวงแผ่นดินสายห้างฉัตร - ลำปาง หมายเลข ๑๐๓๙	๑.เพื่อก่อสร้างถนนที่ได้มาตรฐาน ๒. เพื่อบรรเทาความเดือดร้อนของประชาชนในการใช้เส้นทางสัญจร	กว้าง ๔ ม. ยาว ๑,๐๗๖ ม. หน้า ๐.๓๐ ม.	๐	๒,๘๐๐,๐๐๐	๐	๐	๐	ร้อยละของถนนหรือสายทางที่สร้างหรือซ่อมสร้าง แล้วเสร็จตามแผนงานประจำปีไม่น้อยกว่า ๑๐	ประชาชนได้รับความสะดวกและปลอดภัยในการใช้เส้นทางสัญจร	อบจ.ลำปาง (กองช่าง) ประสานแผน อปท.อ.ห้างฉัตร

๔.ประเด็นยุทธศาสตร์ ยุทธศาสตร์ที่ ๔ "พัฒนาโครงสร้างพื้นฐานทรัพยากรธรรมชาติและสิ่งแวดล้อมแบบองค์รวม"(เป้าประสงค์ ๔.๑ /KPI ร้อยละผลสำเร็จของโครงการด้านคมนาคมขนส่งหรือประเด็นปัญหาระดับพื้นที่ที่ถูกคัดเลือกและนำมาแก้ไข)

๔.๑.๑ กลยุทธ์ "จัดให้มีการสร้าง ซ่อมสร้างและบำรุงรักษาถนน สายทางและหรือสะพาน เพื่อสนับสนุนยุทธศาสตร์ที่ ๑ ส่งเสริมคุณภาพชีวิตที่ดี"

แผนงาน ๓.๑ "อุตสาหกรรมและการโยธา"

ที่	โครงการ	วัตถุประสงค์	เป้าหมาย (ผลผลิตของโครงการ)	งบประมาณ (บาท)					ตัวชี้วัด (KPI)	ผลที่คาดว่าจะได้รับ	หน่วยงาน รับผิดชอบหลัก
				พ.ศ.๒๕๖๖	พ.ศ.๒๕๖๗	พ.ศ.๒๕๖๘	พ.ศ.๒๕๖๙	พ.ศ.๒๕๗๐			
๘๘	โครงการก่อสร้างถนนลูกรังบดอัดแน่นพร้อมวางท่อระบายน้ำ (ถนนสายก่อนถึงบ้านใหม่ลุมเย็น - ถนนสุขเปอร์ไฮเวย์ หมู่ ๗	๑.เพื่อก่อสร้างถนนที่ได้มาตรฐาน ๒. เพื่อบรรเทาความเดือดร้อนของประชาชนในการใช้เส้นทางสัญจร	กว้าง ๓ - ๓.๕ ม. ยาว ๕๔๐ ม. หนา ๐.๓๐ ม.	๐	๐	๑,๐๓๖,๕๐๐	๐	๐	ร้อยละของถนนหรือสายทางที่สร้างหรือซ่อมสร้าง แล้วเสร็จตามแผนงานประจำปีไม่น้อยกว่า ๑๐	ประชาชนได้รับความสะดวกและปลอดภัยในการใช้เส้นทางสัญจร	อบจ.ลำปาง (กองช่าง) ประสานแผน อปท.อ.ห้างฉัตร
๘๙	โครงการก่อสร้างถนนลูกรังบดอัดแน่นพร้อมวางท่อระบายน้ำ บ้านปิ่นแก้ว หมู่ ๗ ถนนสายฮ่อซึ้งเห็น	๑.เพื่อก่อสร้างถนนที่ได้มาตรฐาน ๒. เพื่อบรรเทาความเดือดร้อนของประชาชนในการใช้เส้นทางสัญจร	กว้าง ๔ ม. ยาว ๓๐๐ ม. หนา ๐.๓๐ ม.	๐	๐	๖๗๐,๐๐๐	๐	๐	ร้อยละของถนนหรือสายทางที่สร้างหรือซ่อมสร้าง แล้วเสร็จตามแผนงานประจำปีไม่น้อยกว่า ๑๐	ประชาชนได้รับความสะดวกและปลอดภัยในการใช้เส้นทางสัญจร	อบจ.ลำปาง (กองช่าง) ประสานแผน อปท.อ.ห้างฉัตร
๙๐	โครงการก่อสร้างถนน คสล.สายบ้านนางแสงเดือน มณฑาทอง - นายคำสุขแสงบุญเรือง	๑.เพื่อก่อสร้างถนนที่ได้มาตรฐาน ๒. เพื่อบรรเทาความเดือดร้อนของประชาชนในการใช้เส้นทางสัญจร	กว้าง ๓ -๓.๕ ม. ยาว ๗๒๕ ม. หนา ๐.๑๕ ม.	๐	๐	๐	๑,๖๕๐,๐๐๐	๐	ร้อยละของถนนหรือสายทางที่สร้างหรือซ่อมสร้าง แล้วเสร็จตามแผนงานประจำปีไม่น้อยกว่า ๑๐	ประชาชนได้รับความสะดวกและปลอดภัยในการใช้เส้นทางสัญจร	อบจ.ลำปาง (กองช่าง) ประสานแผน อปท.อ.ห้างฉัตร
๙๑	โครงการก่อสร้างถนนหินคลุกบดอัดแน่นสายเรียบน้ำแม่ยาว ม.๑๐ พิกัดเริ่มN:๒๐๑๙๓๗๖ E:๕๒๘๒๓๖ พิกัดสุดN:๒๐๑๘๕๒๐ E:๕๒๘๖๒๘	๑.เพื่อก่อสร้างถนนที่ได้มาตรฐาน ๒. เพื่อบรรเทาความเดือดร้อนของประชาชนในการใช้เส้นทางสัญจร	ขนาดกว้าง ๔.๐๐ ม.ยาว ๑,๐๐๐ ม. หนา ๐.๑๐ ม. หรือตามแบบแปลน ทด.เมืองยาว	๐	๐	๐	๕๐๐,๐๐๐	๐	ร้อยละของถนนหรือสายทางที่สร้างหรือซ่อมสร้าง แล้วเสร็จตามแผนงานประจำปีไม่น้อยกว่า ๑๐	ประชาชนได้รับความสะดวกและปลอดภัยในการใช้เส้นทางสัญจร	อบจ.ลำปาง (กองช่าง) ประสานแผน อปท.อ.ห้างฉัตร
๙๒	โครงการก่อสร้างถนน คสล.สายทุ่งโค้ง - ดอยแล หมู่ ๓ พิกัดเริ่มต้น E๐๕๓๖๙๒๗ N๒๐๓๔๒๑๓ พิกัดสิ้นสุด E๐๕๓๖๒๙๑ N๒๐๓๔๗๑๘	๑.เพื่อก่อสร้างถนนที่ได้มาตรฐาน ๒. เพื่อบรรเทาความเดือดร้อนของประชาชนในการใช้เส้นทางสัญจร	ก่อสร้างถนนกว้าง ๔.๐๐ ม. หนา ๐.๑๕ ม.ยาว ๑,๑๕๐ ม.	๒,๓๔๖,๐๐๐	๒,๓๔๖,๐๐๐	๒,๓๔๖,๐๐๐	๒,๓๔๖,๐๐๐	๒,๓๔๖,๐๐๐	ร้อยละของถนนหรือสายทางที่สร้างหรือซ่อมสร้าง แล้วเสร็จตามแผนงานประจำปีไม่น้อยกว่า ๑๐	ประชาชนได้รับความสะดวกและปลอดภัยในการใช้เส้นทางสัญจร	อบจ.ลำปาง (กองช่าง) ประสานแผน อปท.อ.ห้างฉัตร

๔.ประเด็นยุทธศาสตร์ ยุทธศาสตร์ที่ ๔ "พัฒนาโครงสร้างพื้นฐานทรัพยากรธรรมชาติและสิ่งแวดล้อมแบบองค์รวม"(เป้าประสงค์ ๔.๑ /KPI ร้อยละผลสำเร็จของโครงการด้านคมนาคมขนส่งหรือประเด็นปัญหาระดับพื้นที่ที่ถูกคัดเลือกและนำมาแก้ไข)

๔.๑.๑ กลยุทธ์ "จัดให้มีการสร้าง ซ่อมสร้างและบำรุงรักษาถนน สายทางและหรือสะพาน เพื่อสนับสนุนยุทธศาสตร์ที่ ๑ ส่งเสริมคุณภาพชีวิตที่ดี"

แผนงาน ๓.๑ "อุตสาหกรรมและการโยธา"

ที่	โครงการ	วัตถุประสงค์	เป้าหมาย (ผลผลิตของโครงการ)	งบประมาณ (บาท)					ตัวชี้วัด (KPI)	ผลที่คาดว่าจะได้รับ	หน่วยงาน รับผิดชอบหลัก
				พ.ศ.๒๕๖๖	พ.ศ.๒๕๖๗	พ.ศ.๒๕๖๘	พ.ศ.๒๕๖๙	พ.ศ.๒๕๗๐			
๔๓	โครงการก่อสร้างถนน คสล. สาย ม.๖ - ม.๗ พิกัดเริ่มต้น E๐๕๓๙๗๘๔ N๒๐๓๓๑๓๐ พิกัดสิ้นสุด E๐๕๓๙๑๓๓ N๒๐๓๔๔๙๙	๑.เพื่อก่อสร้างถนนที่ได้มาตรฐาน ๒. เพื่อบรรเทาความเดือดร้อน ของประชาชนในการใช้เส้นทาง สัญจร	ก่อสร้างถนน คสล.ขนาดกว้าง ๔.๐๐ ม.ยาว ๑,๙๐๐ ม. หน้า ๐.๑๕ ม.	๓,๘๗๖,๐๐๐	๓,๘๗๖,๐๐๐	๓,๘๗๖,๐๐๐	๓,๘๗๖,๐๐๐	๓,๘๗๖,๐๐๐	ร้อยละของถนนหรือสายทางที่สร้าง หรือซ่อมสร้าง แล้วเสร็จตามแผนงาน ประจำปีไม่น้อยกว่า ๑๐	ประชาชนได้รับความสะดวก และปลอดภัยในการใช้ เส้นทางสัญจร	อบจ.ลำปาง (กองช่าง) ประสานแผน อปท.อ.ห้างฉัตร
๔๔	โครงการก่อสร้างถนนหินคลุก ม.๕ ตลอดดเหลี่ยม ถึงสามแยกสะพานหลวง	๑.เพื่อก่อสร้างถนนที่ได้มาตรฐาน ๒. เพื่อบรรเทาความเดือดร้อน ของประชาชนในการใช้เส้นทาง สัญจร	กว้าง ๔.๐๐ ม. ยาว ๒,๑๐๐ ม. หรือตามแบบแปลนของ อบต.แม่สัน พิกัดเริ่มต้น ๕๒๙๖๐๗,๒๐๑๘๘๘๙๑ พิกัดสิ้นสุด ๕๒๙๕๕๐๐, ๒๐๒๐๔๐๐	๑,๘๙๐,๐๐๐	๐	๐	๐	๐	ร้อยละของถนนหรือสายทางที่สร้าง หรือซ่อมสร้าง แล้วเสร็จตามแผนงาน ประจำปีไม่น้อยกว่า ๑๐	ประชาชนได้รับความสะดวก และปลอดภัยในการใช้ เส้นทางสัญจร	อบจ.ลำปาง (กองช่าง) ประสานแผน อปท.อ.ห้างฉัตร
๔๕	โครงการก่อสร้างถนนหินคลุก ม.๕ ทางขึ้นวัดม่อนไก่เขี้ยว ถึงตลอดดเหลี่ยม	๑.เพื่อก่อสร้างถนนที่ได้มาตรฐาน ๒. เพื่อบรรเทาความเดือดร้อน ของประชาชนในการใช้เส้นทาง สัญจร	กว้าง ๔.๐๐ ม. ยาว ๑,๑๕๐ ม. หรือตามแบบแปลนของ อบต.แม่สัน พิกัดเริ่มต้น ๕๒๘๘๐๑,๒๐๑๘๖๒๑๑ พิกัดสิ้นสุด ๕๓๑๑๓๘, ๒๐๑๙๓๔๔	๑,๐๓๕,๐๐๐	๐	๐	๐	๐	ร้อยละของถนนหรือสายทางที่สร้าง หรือซ่อมสร้าง แล้วเสร็จตามแผนงาน ประจำปีไม่น้อยกว่า ๑๐	ประชาชนได้รับความสะดวก และปลอดภัยในการใช้ เส้นทางสัญจร	อบจ.ลำปาง (กองช่าง) ประสานแผน อปท.อ.ห้างฉัตร
๔๖	โครงการก่อสร้างถนนหินคลุกบดอัดแน่น ม.๒ สายเลียบลำน้ำแม่ยาว	๑.เพื่อก่อสร้างถนนที่ได้มาตรฐาน ๒. เพื่อบรรเทาความเดือดร้อน ของประชาชนในการใช้เส้นทาง สัญจร	กว้าง ๕.๐๐ ม. ยาว ๑,๐๔๐ ม. หรือมีพื้นที่ไม่น้อยกว่า ๕,๒๐๐ ตร.ม. จุดเริ่มต้นพิกัด ๕๒๖๔๙๒ E๒๐๒๐๙๖๔ จุดสิ้นสุด พิกัด ๕๒๖๐๔๘ E๒๐๒๑๗๘๓	๐	๑,๑๗๐,๐๐๐	๐	๐	๐	ร้อยละของถนนหรือสายทางที่สร้าง หรือซ่อมสร้าง แล้วเสร็จตามแผนงาน ประจำปีไม่น้อยกว่า ๑๐	ประชาชนได้รับความสะดวก และปลอดภัยในการใช้ เส้นทางสัญจร	อบจ.ลำปาง (กองช่าง) ประสานแผน อปท.อ.ห้างฉัตร
๔๗	โครงการก่อสร้างสะพานคอนกรีตเสริม เหล็กข้ามลำน้ำแม่ตาล บริเวณถนนสาย หลักในหมู่บ้าน(ลป.ถ.๑๖-๐๐๘) หมู่ที่ ๘ บ้านปางเหนือ ต.ปงยางคก อ.ห้างฉัตร จ.ลำปาง	๑.เพื่อก่อสร้างสะพานที่ได้มาตรฐาน ๒. เพื่อบรรเทาความเดือดร้อน ของประชาชนในการใช้สะพานในการ สัญจร	กว้าง ๗.๐๐ ม. ยาว ๘.๐๐ ม. สูง ๓.๐๐ ม. รายละเอียดตาม แบบแปลนของเทศบาล ตำบลปงยางคก	๑,๐๐๐,๐๐๐	๑,๐๐๐,๐๐๐	๑,๐๐๐,๐๐๐	๑,๐๐๐,๐๐๐	๑,๐๐๐,๐๐๐	ระดับความสำเร็จของแผนงานก่อสร้าง หรือบำรุงรักษาสะพานไม่น้อยกว่า "ระดับดี"	ประชาชนได้รับความสะดวก และปลอดภัยในการใช้ สะพานในการสัญจร	อบจ.ลำปาง (กองช่าง) ประสานแผน อปท.อ.ห้างฉัตร

๔.ประเด็นยุทธศาสตร์ ยุทธศาสตร์ที่ ๔ "พัฒนาโครงสร้างพื้นฐานทรัพยากรธรรมชาติและสิ่งแวดล้อมแบบองค์รวม"(เป้าประสงค์ ๔.๑ /KPI ร้อยละผลสำเร็จของโครงการด้านคมนาคมขนส่งหรือประเด็นปัญหาระดับพื้นที่ที่ถูกคัดเลือกและนำมาแก้ไข)

๔.๑.๑ กลยุทธ์ "จัดให้มีการสร้าง ซ่อมสร้างและบำรุงรักษาถนน สายทางและหรือสะพาน เพื่อสนับสนุนยุทธศาสตร์ที่ ๑ ส่งเสริมคุณภาพชีวิตที่ดี"

แผนงาน ๓.๑ "อุตสาหกรรมและการโยธา"

ที่	โครงการ	วัตถุประสงค์	เป้าหมาย (ผลผลิตของโครงการ)	งบประมาณ (บาท)					ตัวชี้วัด (KPI)	ผลที่คาดว่าจะได้รับ	หน่วยงาน รับผิดชอบหลัก
				พ.ศ.๒๕๖๖	พ.ศ.๒๕๖๗	พ.ศ.๒๕๖๘	พ.ศ.๒๕๖๙	พ.ศ.๒๕๗๐			
๔๘	โครงการก่อสร้างสะพานคอนกรีตเสริมเหล็ก ทางเลียบลำน้ำแม่ตาลทิศตะวันออก หมู่ที่ บ้านปงเหนือ(แทนสะพานไม้) ต.ปงยางคก อ.ห้างฉัตร จ.ลำปาง	๑.เพื่อก่อสร้างสะพานที่ได้มาตรฐาน ๒. เพื่อบรรเทาความเดือดร้อนของประชาชนในการใช้สะพานในการสัญจร	กว้าง ๕.๐๐ ม. ยาว ๑๕.๐๐ ม. สูง ๔.๐๐ ม. รายละเอียดตามแบบแปลนของเทศบาล ตำบลปงยางคก	๑,๐๐๐,๐๐๐	๑,๐๐๐,๐๐๐	๑,๐๐๐,๐๐๐	๑,๐๐๐,๐๐๐	๑,๐๐๐,๐๐๐	ระดับความสำเร็จของแผนงานก่อสร้างหรือบำรุงรักษาสะพานไม่น้อยกว่า "ระดับดี"	ประชาชนได้รับความสะดวกและปลอดภัยในการใช้สะพานในการสัญจร	อบจ.ลำปาง (กองช่าง) ประสานแผน อปท.อ.ห้างฉัตร
๔๙	ก่อสร้างสะพานข้ามลำห้วยแม่ตาล (หมวดปงตอง) บ้านแม่ตาลน้อย หมู่ที่ ๘ ตำบลเวียงตาล อำเภอห้างฉัตร จังหวัดลำปาง	๑.เพื่อก่อสร้างสะพานที่ได้มาตรฐาน ๒. เพื่อบรรเทาความเดือดร้อนของประชาชนในการใช้สะพานในการสัญจร	กว้าง ๗ ม. ยาว ๒๐ ม. ตามแบบแปลนเทศบาลตำบลเวียงตาล	๔,๐๐๐,๐๐๐	๔,๐๐๐,๐๐๐	๔,๐๐๐,๐๐๐	๔,๐๐๐,๐๐๐	๔,๐๐๐,๐๐๐	ร้อยละของถนนหรือสายทางที่สร้างหรือซ่อมสร้าง แล้วเสร็จตามแผนงานประจำปีไม่น้อยกว่า ๑๐	ประชาชนได้รับความสะดวกและปลอดภัยในการใช้เส้นทางสัญจร	อบจ.ลำปาง (กองช่าง) ประสานแผน อปท.อ.ห้างฉัตร
๑๐๐	ก่อสร้างสะพานข้ามลำห้วยแม่ตาล บ้านปงปาง-ปงทราย หมู่ที่ ๙ ตำบลเวียงตาล อำเภอห้างฉัตร จังหวัดลำปาง	๑.เพื่อก่อสร้างสะพานที่ได้มาตรฐาน ๒. เพื่อบรรเทาความเดือดร้อนของประชาชนในการใช้สะพานในการสัญจร	กว้าง ๗ ม. ยาว ๓๐ ม. ตามแบบแปลนเทศบาลตำบลเวียงตาล	๕,๐๐๐,๐๐๐	๕,๐๐๐,๐๐๐	๕,๐๐๐,๐๐๐	๕,๐๐๐,๐๐๐	๕,๐๐๐,๐๐๐	ร้อยละของถนนหรือสายทางที่สร้างหรือซ่อมสร้าง แล้วเสร็จตามแผนงานประจำปีไม่น้อยกว่า ๑๐	ประชาชนได้รับความสะดวกและปลอดภัยในการใช้เส้นทางสัญจร	อบจ.ลำปาง (กองช่าง) ประสานแผน อปท.อ.ห้างฉัตร
๑๐๑	ก่อสร้างสะพานข้ามลำห้วยแม่ตาล บ้านห้วยวัง หมู่ที่ ๕ ถึงบ้านห้างฉัตรเหนือ ตำบลเวียงตาล อำเภอห้างฉัตร จังหวัดลำปาง	๑.เพื่อก่อสร้างสะพานที่ได้มาตรฐาน ๒. เพื่อบรรเทาความเดือดร้อนของประชาชนในการใช้สะพานในการสัญจร	กว้าง ๗ ม. ยาว ๑๖ ม. ตามแบบแปลนเทศบาลตำบลเวียงตาล	๓,๕๐๐,๐๐๐	๓,๕๐๐,๐๐๐	๓,๕๐๐,๐๐๐	๓,๕๐๐,๐๐๐	๓,๕๐๐,๐๐๐	ร้อยละของถนนหรือสายทางที่สร้างหรือซ่อมสร้าง แล้วเสร็จตามแผนงานประจำปีไม่น้อยกว่า ๑๐	ประชาชนได้รับความสะดวกและปลอดภัยในการใช้เส้นทางสัญจร	อบจ.ลำปาง (กองช่าง) ประสานแผน อปท.อ.ห้างฉัตร
๑๐๒	ก่อสร้างสะพานข้ามลำห้วยแม่ตาล ไปบ้านห้วยหละ ห้วยปู บ้านห้วยเรียน หมู่ที่ ๗ ตำบลเวียงตาล อำเภอห้างฉัตร จังหวัดลำปาง	๑.เพื่อก่อสร้างสะพานที่ได้มาตรฐาน ๒. เพื่อบรรเทาความเดือดร้อนของประชาชนในการใช้สะพานในการสัญจร	กว้าง ๗ ม. ยาว ๓๐ ม. ตามแบบแปลนเทศบาลตำบลเวียงตาล	๕,๐๐๐,๐๐๐	๕,๐๐๐,๐๐๐	๕,๐๐๐,๐๐๐	๕,๐๐๐,๐๐๐	๕,๐๐๐,๐๐๐	ร้อยละของถนนหรือสายทางที่สร้างหรือซ่อมสร้าง แล้วเสร็จตามแผนงานประจำปีไม่น้อยกว่า ๑๐	ประชาชนได้รับความสะดวกและปลอดภัยในการใช้เส้นทางสัญจร	อบจ.ลำปาง (กองช่าง) ประสานแผน อปท.อ.ห้างฉัตร
๑๐๓	โครงการก่อสร้างสะพาน บ้านหนองขาม หมู่ ๖ ตำบลหนองหล่ม เข้มระหว่ง ตำบลหนองหล่มกับตำบลบ้านเป้า	๑.เพื่อก่อสร้างสะพานที่ได้มาตรฐาน ๒. เพื่อบรรเทาความเดือดร้อนของประชาชนในการใช้สะพานสัญจร	ขนาดกว้าง ๖ เมตร ยาว ๓๕ เมตร	๔,๕๕๐,๐๐๐	๐	๐	๐	๐	ร้อยละความสำเร็จของแผนงานก่อสร้างหรือบำรุงรักษาสะพานไม่น้อยกว่า "ระดับดี"	ประชาชนได้รับความสะดวกและปลอดภัยในการใช้สะพานในการสัญจร	อบจ.ลำปาง (กองช่าง) ประสานแผน อปท.อ.ห้างฉัตร

๔.ประเด็นยุทธศาสตร์ ยุทธศาสตร์ที่ ๔ "พัฒนาโครงสร้างพื้นฐานทรัพยากรธรรมชาติและสิ่งแวดล้อมแบบองค์รวม"(เป้าประสงค์ ๔.๑ /KPI ร้อยละผลสำเร็จของโครงการด้านคมนาคมขนส่งหรือประเด็นปัญหาระดับพื้นที่ที่ถูกคัดเลือกและนำมาแก้ไข)

๔.๑.๑ กลยุทธ์ "จัดให้มีการสร้าง ซ่อมสร้างและบำรุงรักษาถนน สายทางและหรือสะพาน เพื่อสนับสนุนยุทธศาสตร์ที่ ๑ ส่งเสริมคุณภาพชีวิตที่ดี"

แผนงาน ๓.๑ "อุตสาหกรรมและการโยธา"

ที่	โครงการ	วัตถุประสงค์	เป้าหมาย (ผลผลิตของโครงการ)	งบประมาณ (บาท)					ตัวชี้วัด (KPI)	ผลที่คาดว่าจะได้รับ	หน่วยงาน รับผิดชอบหลัก
				พ.ศ.๒๕๖๖	พ.ศ.๒๕๖๗	พ.ศ.๒๕๖๘	พ.ศ.๒๕๖๙	พ.ศ.๒๕๗๐			
๑๐๔	โครงการก่อสร้างสะพาน บ้านล่อง หมู่ ๒ ตำบลหนองหล่ม เขื่อนระหว่าง ตำบลหนองหล่มกับตำบลอแก้ว	๑.เพื่อก่อสร้างสะพานที่ได้มาตรฐาน ๒. เพื่อบรรเทาความเดือดร้อน ของประชาชนในการใช้สะพาน สัญจร	ขนาดกว้าง ๖ เมตร ยาว ๓๕ เมตร	๔,๕๕๐,๐๐๐	๐	๐	๐	๐	ร้อยละความสำเร็จของแผนงาน ก่อสร้างหรือบำรุงรักษาสะพาน ไม่น้อยกว่า "ระดับดี"	ประชาชนได้รับความสะดวก และปลอดภัยในการใช้ เส้นทางสัญจร	อบจ.ลำปาง (กองช่าง) ประสานแผน อปท.อ.ห้างฉัตร
๑๐๕	โครงการก่อสร้างสะพาน บ้านหลังก้าน หมู่ ๓ ตำบลหนองหล่ม เขื่อนระหว่าง ตำบลหนองหล่มกับตำบลอแก้ว	๑.เพื่อก่อสร้างสะพานที่ได้มาตรฐาน ๒. เพื่อบรรเทาความเดือดร้อน ของประชาชนในการใช้สะพาน สัญจร	ขนาดกว้าง ๖ เมตร ยาว ๓๕ เมตร	๒,๐๐๐,๐๐๐	๐	๐	๐	๐	ร้อยละความสำเร็จของแผนงาน ก่อสร้างหรือบำรุงรักษาสะพาน ไม่น้อยกว่า "ระดับดี"	ประชาชนได้รับความสะดวก และปลอดภัยในการใช้ เส้นทางสัญจร	อบจ.ลำปาง (กองช่าง) ประสานแผน อปท.อ.ห้างฉัตร
๑๐๖	ก่อสร้างถนนคอนกรีตเสริมเหล็ก บริเวณถนน จามเทวี (ตรงสะพานบ้านหัววังถึงสี่แยก หลังอำเภอห้างฉัตร) บ้านหัววัง หมู่ที่ ๕ ถึงบ้านดอน หมู่ที่ ๑๐ ตำบลเวียงตาล อำเภอห้างฉัตร จังหวัดลำปาง	๑.เพื่อก่อสร้างถนนที่ได้มาตรฐาน ๒. เพื่อบรรเทาความเดือดร้อน ของประชาชนในการใช้เส้นทาง สัญจร	ช่วงที่ ๑ กว้าง ๗ ม. ยาว ๒,๓๐๐ ม. หน้า ๐.๑๕ ม. หรือมีพื้นที่ไม่น้อยกว่า ๑๖,๑๐๐ ตรม. ช่วงที่ ๒ กว้าง ๔ ม. ยาว ๖๔๐ ม. หน้า ๐.๑๕ ม. หรือมีพื้นที่ไม่น้อยกว่า ๒,๕๖๐ ตรม.	๑๓,๐๐๐,๐๐๐	๑๓,๐๐๐,๐๐๐	๑๓,๐๐๐,๐๐๐	๑๓,๐๐๐,๐๐๐	๑๓,๐๐๐,๐๐๐	ร้อยละของถนนหรือสายทางที่สร้าง หรือซ่อมสร้าง แล้วเสร็จตามแผนงาน ประจำปีไม่น้อยกว่า ๑๐	ประชาชนได้รับความสะดวก และปลอดภัยในการใช้ เส้นทางสัญจร	อบจ.ลำปาง (กองช่าง) ประสานแผน อปท.อ.ห้างฉัตร
๑๐๗	อำเภอแม่เมาะ โครงการปรับปรุงถนน สายบ้านเวียงสวรรค์ หมู่ที่ ๔ ตำบลแม่เมาะ เชื่อมบ้านห้วยรากไม้ หมู่ที่ ๕ ตำบลสบป่า อำเภอมแม่เมาะ จังหวัดลำปาง	๑.เพื่อก่อสร้างถนนที่ได้มาตรฐาน ๒. เพื่อบรรเทาความเดือดร้อน ของประชาชนในการใช้เส้นทาง สัญจร	ขนาดผิวจราจรกว้าง ๕.๐๐ เมตร ยาว ๗๑๐ เมตร หรือมีปริมาณพื้นที่ไม่น้อยกว่า ๓,๕๕๐ ตร.ม.	๙๖๔,๕๐๐	๐	๐	๐	๐	ร้อยละของถนนหรือสายทางที่สร้าง หรือซ่อมสร้าง แล้วเสร็จตามแผนงาน ประจำปีไม่น้อยกว่า ๑๐	ประชาชนได้รับความสะดวก และปลอดภัยในการใช้ เส้นทางสัญจร	อบจ.ลำปาง (กองช่าง) ประสานแผน อปท.อ.แม่เมาะ

๔.ประเด็นยุทธศาสตร์ ยุทธศาสตร์ที่ ๔ "พัฒนาโครงสร้างพื้นฐานทรัพยากรธรรมชาติและสิ่งแวดล้อมแบบองค์รวม"(เป้าประสงค์ ๔.๑ /KPI ร้อยละผลสำเร็จของโครงการด้านคมนาคมขนส่งหรือประเด็นปัญหาระดับพื้นที่ที่ถูกคัดเลือกและนำมาแก้ไข)

๔.๑.๑ กลยุทธ์ "จัดให้มีการสร้าง ซ่อมสร้างและบำรุงรักษาถนน สายทางและหรือสะพาน เพื่อสนับสนุนยุทธศาสตร์ที่ ๑ ส่งเสริมคุณภาพชีวิตที่ดี"

แผนงาน ๓.๑ "อุตสาหกรรมและการโยธา"

ที่	โครงการ	วัตถุประสงค์	เป้าหมาย (ผลผลิตของโครงการ)	งบประมาณ (บาท)					ตัวชี้วัด (KPI)	ผลที่คาดว่าจะได้รับ	หน่วยงาน รับผิดชอบหลัก	
				พ.ศ.๒๕๖๖	พ.ศ.๒๕๖๗	พ.ศ.๒๕๖๘	พ.ศ.๒๕๖๙	พ.ศ.๒๕๗๐				
๑๐๘	โครงการปรับปรุงถนนเดิม (โดยวิธี Pavement in Place Recycling) สามแยกบ้านทางสูง หมู่ที่ ๓ ตำบลแม่เมาะ เชื่อมบ้านสบป่า หมู่ที่ ๑ ตำบลสบป่า อำเภอแม่เมาะ จังหวัดลำปาง	๑.เพื่อก่อสร้างถนนที่ได้มาตรฐาน ๒.เพื่อบรรเทาความเดือดร้อน ของประชาชนในการใช้เส้นทาง สัญจร	ขนาดผิวจราจรกว้าง ๙.๐๐ เมตร ยาวประมาณ ๒,๐๐๐ เมตร หนาเฉลี่ย ๐.๐๕ เมตร หรือมีปริมาณพื้นที่ไม่น้อยกว่า ๑๘,๐๐๐ ตร.ม.	๙,๐๕๐,๐๐๐	๐	๐	๐	๐	๐	ร้อยละของถนนหรือสายทางที่สร้าง หรือซ่อมสร้าง แล้วเสร็จตามแผนงาน ประจำปีไม่น้อยกว่า ๑๐	ประชาชนได้รับความสะดวก และปลอดภัยในการใช้ เส้นทางสัญจร	อบจ.ลำปาง (กองช่าง) ประสานแผน อปท.แม่เมาะ
๑๐๙	โครงการเสริมผิวถนนแอสฟัลติกคอนกรีต สายหนองบอม รหัสสายทาง ลป.ถ.๔๖-๐๐๗ บ้านห้วยหลายทุ่ง หมู่ที่ ๘ ตำบลบ้านดง เชื่อมบ้านห้วยคิง หมู่ที่ ๖เชื่อมบ้านทุ่งเลางาม หมู่ที่ ๙ ตำบลนาสัก อำเภอแม่เมาะ จังหวัดลำปาง	๑.เพื่อก่อสร้างถนนที่ได้มาตรฐาน ๒.เพื่อบรรเทาความเดือดร้อน ของประชาชนในการใช้เส้นทาง สัญจร	ขนาดผิวจราจรกว้าง ๖.๐๐ เมตร ยาว ๙๐๐ เมตร หนา ๐.๐๕ เมตร หรือมีปริมาณพื้นที่ไม่น้อยกว่า ๕,๔๐๐ ตร.ม.	๒,๑๑๐,๐๐๐	๐	๐	๐	๐	๐	ร้อยละของถนนหรือสายทางที่สร้าง หรือซ่อมสร้าง แล้วเสร็จตามแผนงาน ประจำปีไม่น้อยกว่า ๑๐	ประชาชนได้รับความสะดวก และปลอดภัยในการใช้ เส้นทางสัญจร	อบจ.ลำปาง (กองช่าง) ประสานแผน อปท.แม่เมาะ
๑๑๐	โครงการก่อสร้างถนนคอนกรีตเสริมเหล็ก สายบ้านนาแซะ-ข้างกลิ้ง (ลป.ถ.๔๖-๐๐๖) ตำบลจางเหนือ อำเภอแม่เมาะ จังหวัดลำปาง	๑.เพื่อก่อสร้างถนนที่ได้มาตรฐาน ๒.เพื่อบรรเทาความเดือดร้อน ของประชาชนในการใช้เส้นทาง สัญจร	ขนาดผิวจราจรกว้าง ๕.๐๐ เมตร ยาวประมาณ ๓,๒๗๐ เมตร หนา ๐.๑๕ เมตร โหล่ทางลูกรัง กว้างข้างละ ๐.๒๐ เมตร หรือมีปริมาณพื้นที่ผิวจราจรไม่น้อยกว่า ๑๖,๓๕๐ ตารางเมตร	๙,๙๒๔,๙๐๐	๐	๐	๐	๐	๐	ร้อยละของถนนหรือสายทางที่สร้าง หรือซ่อมสร้าง แล้วเสร็จตามแผนงาน ประจำปีไม่น้อยกว่า ๑๐	ประชาชนได้รับความสะดวก และปลอดภัยในการใช้ เส้นทางสัญจร	อบจ.ลำปาง (กองช่าง) ประสานแผน อปท.แม่เมาะ
๑๑๑	โครงการก่อสร้างถนนแอสฟัลติกคอนกรีต เชื่อมระหว่างบ้านวังตม หมู่ที่ ๕ ตำบลจางเหนือ อำเภอแม่เมาะ ถึงบ้านวังงาม ตำบลแม่ตึบ อำเภอองาว จังหวัดลำปาง	๑.เพื่อก่อสร้างถนนที่ได้มาตรฐาน ๒.เพื่อบรรเทาความเดือดร้อน ของประชาชนในการใช้เส้นทาง สัญจร	ขนาดผิวจราจรกว้าง ๕.๐๐ เมตร ยาว ๑,๒๙๐ เมตร หนา ๐.๑๕ เมตร หรือมีปริมาณพื้นที่ผิวจราจรไม่น้อยกว่า ๖,๔๕๐ ตารางเมตร	๐	๐	๐	๔,๐๐๐,๐๐๐	๐	๐	ร้อยละของถนนหรือสายทางที่สร้าง หรือซ่อมสร้าง แล้วเสร็จตามแผนงาน ประจำปีไม่น้อยกว่า ๑๐	ประชาชนได้รับความสะดวก และปลอดภัยในการใช้ เส้นทางสัญจร	อบจ.ลำปาง (กองช่าง) ประสานแผน อปท.แม่เมาะ
๑๑๒	โครงการก่อสร้างสะพานคอนกรีตเสริมเหล็ก ข้ามห้วยคะนิน ถนนสายหลัก เชื่อมระหว่าง หมู่ ๙ บ้านทุ่งเลางาม ตำบลนาสัก เชื่อมกับหมู่ ๖ บ้านห้วยคิง อำเภอแม่เมาะ จังหวัดลำปาง	๑.เพื่อก่อสร้างสะพานที่ได้มาตรฐาน ๒.เพื่อบรรเทาความเดือดร้อน ของประชาชนในการใช้สะพานในการ สัญจร	ขนาดกว้าง ๗.๐๐ เมตร ยาว ๑๐.๐๐ เมตร สูง ๔.๐๐ เมตร	๑,๓๗๓,๐๐๐	๐	๐	๐	๐	๐	ร้อยละของถนนหรือสายทางที่สร้าง หรือซ่อมสร้าง แล้วเสร็จตามแผนงาน ประจำปีไม่น้อยกว่า ๑๐	ประชาชนได้รับความสะดวก และปลอดภัยในการใช้ เส้นทางสัญจร	อบจ.ลำปาง (กองช่าง) ประสานแผน อปท.แม่เมาะ

๔.ประเด็นยุทธศาสตร์ ยุทธศาสตร์ที่ ๔ "พัฒนาโครงสร้างพื้นฐานทรัพยากรธรรมชาติและสิ่งแวดล้อมแบบองค์รวม"(เป้าประสงค์ ๔.๑ /KPI ร้อยละผลสำเร็จของโครงการด้านคมนาคมขนส่งหรือประเด็นปัญหาระดับพื้นที่ที่ถูกคัดเลือกและนำมาแก้ไข)

๔.๑.๑ กลยุทธ์ "จัดให้มีการสร้าง ซ่อมสร้างและบำรุงรักษาถนน สายทางและหรือสะพาน เพื่อสนับสนุนยุทธศาสตร์ที่ ๑ ส่งเสริมคุณภาพชีวิตที่ดี"

แผนงาน ๓.๑ "อุตสาหกรรมและการโยธา"

ที่	โครงการ	วัตถุประสงค์	เป้าหมาย (ผลผลิตของโครงการ)	งบประมาณ (บาท)					ตัวชี้วัด (KPI)	ผลที่คาดว่าจะได้รับ	หน่วยงาน รับผิดชอบหลัก
				พ.ศ.๒๕๖๖	พ.ศ.๒๕๖๗	พ.ศ.๒๕๖๘	พ.ศ.๒๕๖๙	พ.ศ.๒๕๗๐			
๑๑๓	อำเภอสพปราบ โครงการก่อสร้างถนนแอสฟัลติกคอนกรีตทางไปอ่างแม่เรียง หมู่ ๓ บ้านวังพร้าว - หมู่ ๔ บ้านแพะ เขต อบต.สพปราบ เชื่อมต่อกับ หมู่ ๗ บ้านสบเรียง เขตเทศบาลตำบลสพปราบ อำเภอสพปราบ จังหวัดลำปาง	๑.เพื่อก่อสร้างถนนที่ได้มาตรฐาน ๒. เพื่อบรรเทาความเดือดร้อนของประชาชนในการใช้เส้นทางสัญจร	ขนาดกว้าง ๕.๐๐ เมตร ยาว ๕,๕๐๐ เมตร	๒๒,๑๓๗,๕๐๐	๐	๐	๐	๐	ร้อยละของถนนหรือสายทางที่สร้างหรือซ่อมสร้าง แล้วเสร็จตามแผนงานประจำปีไม่น้อยกว่า ๑๐	ประชาชนได้รับความสะดวกและปลอดภัยในการใช้เส้นทางสัญจร	อบจ.ลำปาง (กองช่าง) ประสานแผน อปท.อ.สพปราบ
๑๑๔	โครงการก่อสร้างถนนคอนกรีตเสริมเหล็กเชื่อมต่อระหว่างบ้านไร่ หมู่ ๘ ตำบลนายาง อำเภอสพปราบ จังหวัดลำปาง กับ บ้านแม่เตี๊ยะ หมู่ ๘ ตำบลแม่ถอด อำเภอเถิน จังหวัดลำปาง	๑.เพื่อก่อสร้างถนนที่ได้มาตรฐาน ๒. เพื่อบรรเทาความเดือดร้อนของประชาชนในการใช้เส้นทางสัญจร	ช่วงที่ ๑ กว้าง ๔.๐๐ เมตร ยาว ๘๙๐ เมตร หรือในพื้นที่ไม่น้อยกว่า ๓,๕๖๐ ตารางเมตร ช่วงที่ ๒ กว้าง ๓.๐๐ เมตร ยาว ๘๐ เมตร หรือในพื้นที่ไม่น้อยกว่า ๒๔๔ ตารางเมตร	๑,๘๖๙,๐๐๐	๐	๐	๐	๐	ร้อยละของถนนหรือสายทางที่สร้างหรือซ่อมสร้าง แล้วเสร็จตามแผนงานประจำปีไม่น้อยกว่า ๑๐	ประชาชนได้รับความสะดวกและปลอดภัยในการใช้เส้นทางสัญจร	อบจ.ลำปาง (กองช่าง) ประสานแผน อปท.อ.สพปราบ
๑๑๕	โครงการเสริมผิวแอสฟัลติกคอนกรีตสายบ้านเด่นเชื่อมเขตติดต่อเทศบาลตำบลสพปราบ (หมู่ ๑๐ บ้านใหม่วัฒนา) ตำบลสพปราบ อำเภอสพปราบ จังหวัดลำปาง	๑.เพื่อก่อสร้างถนนที่ได้มาตรฐาน ๒. เพื่อบรรเทาความเดือดร้อนของประชาชนในการใช้เส้นทางสัญจร	ขนาดกว้าง ๔.๐๐ เมตร ยาว ๑,๕๔๐ เมตร หนา ๐.๐๕ เมตร	๒,๕๖๓,๐๐๐	๐	๐	๐	๐	ร้อยละของถนนหรือสายทางที่สร้างหรือซ่อมสร้าง แล้วเสร็จตามแผนงานประจำปีไม่น้อยกว่า ๑๐	ประชาชนได้รับความสะดวกและปลอดภัยในการใช้เส้นทางสัญจร	อบจ.ลำปาง (กองช่าง) ประสานแผน อปท.อ.สพปราบ
๑๑๖	โครงการก่อสร้างถนนลาดยางแอสฟัลติกคอนกรีตเส้น ถนนสพปราบ จากหมู่ ๗ ถึง หมู่ ๑๒ ตำบลสพปราบ อำเภอสพปราบ จังหวัดลำปาง	๑.เพื่อก่อสร้างถนนที่ได้มาตรฐาน ๒. เพื่อบรรเทาความเดือดร้อนของประชาชนในการใช้เส้นทางสัญจร	ปรับปรุงเสริมผิวลาดยางแอสฟัลติกคอนกรีต กว้างเฉลี่ย ๕.๐๐ เมตร ยาว ๒,๕๐๐ เมตร หนา ๐.๐๕ เมตร หรือในพื้นที่ไม่น้อยกว่า ๑๒,๕๐๐ ตร.เมตร ตามแบบแปลน เทศบาลตำบลสพปราบ	๔,๕๐๐,๐๐๐	๐	๐	๐	๐	ร้อยละของถนนหรือสายทางที่สร้างหรือซ่อมสร้าง แล้วเสร็จตามแผนงานประจำปีไม่น้อยกว่า ๑๐	ประชาชนได้รับความสะดวกและปลอดภัยในการใช้เส้นทางสัญจร	อบจ.ลำปาง (กองช่าง) ประสานแผน อปท.อ.สพปราบ

๔.ประเด็นยุทธศาสตร์ ยุทธศาสตร์ที่ ๔ "พัฒนาโครงสร้างพื้นฐานทรัพยากรธรรมชาติและสิ่งแวดล้อมแบบองค์รวม"(เป้าประสงค์ ๔.๑ /KPI ร้อยละผลสำเร็จของโครงการด้านคมนาคมขนส่งหรือประเด็นปัญหาระดับพื้นที่ที่ถูกคัดเลือกและนำมาแก้ไข)

๔.๑.๑ กลยุทธ์ "จัดให้มีการสร้าง ซ่อมสร้างและบำรุงรักษาถนน สายทางและหรือสะพาน เพื่อสนับสนุนยุทธศาสตร์ที่ ๑ ส่งเสริมคุณภาพชีวิตที่ดี"

แผนงาน ๓.๑ "อุตสาหกรรมและการโยธา"

ที่	โครงการ	วัตถุประสงค์	เป้าหมาย (ผลผลิตของโครงการ)	งบประมาณ (บาท)					ตัวชี้วัด (KPI)	ผลที่คาดว่าจะได้รับ	หน่วยงาน รับผิดชอบหลัก
				พ.ศ.๒๕๖๖	พ.ศ.๒๕๖๗	พ.ศ.๒๕๖๘	พ.ศ.๒๕๖๙	พ.ศ.๒๕๗๐			
๑๑๗	โครงการวางท่อระบายน้ำ คลส. ตั้งแต่สามแยกซอย ๑๔ ถึง ซอย ๑๐ ลงแม่น้ำวัง หมู่ ๑๓ ตำบลสบปราบ อำเภอสบปราบ จังหวัดลำปาง	๑.เพื่อก่อสร้างถนนที่ได้มาตรฐาน ๒. เพื่อบรรเทาความเดือดร้อน ของประชาชนในการใช้เส้นทาง สัญจร	วางท่อระบายน้ำ คลส. ขนาดเส้นผ่าศูนย์กลาง ๑.๐๐ เมตร พร้อมบ่อ พัก ยาวรวม ๖๐๙ เมตร ตามแบบแปลนของ เทศบาลตำบลสบปราบ	๓,๐๔๕,๐๐๐	๐	๐	๐	๐	ร้อยละของถนนหรือสายทางที่สร้าง หรือซ่อมสร้าง แล้วเสร็จตามแผนงาน ประจำปีไม่น้อยกว่า ๑๐	ประชาชนได้รับความสะดวก และปลอดภัยในการใช้ เส้นทางสัญจร	อบจ.ลำปาง (กองช่าง) ประสานแผน อปท.สบปราบ
๑๑๘	โครงการขยายถนนมาสามและดงไม้ฮ้าง หมู่ที่ ๑ ตำบลเสริมชัย อำเภอเสริมงาม จังหวัดลำปาง	๑.เพื่อก่อสร้างถนนที่ได้มาตรฐาน ๒.เพื่อบรรเทาความเดือดร้อนของ ประชาชนในการใช้เส้นทางสัญจร	ขยายถนน ตามแบบที่อบจ.ลำปางกำหนด กว้าง ๔.๐๐ เมตร ยาว ๒,๕๐๐ เมตร หนา ๐.๑๕ เมตร	๕,๐๐๐,๐๐๐	๐	๐	๐	๐	ร้อยละของถนนหรือสายทางที่สร้าง หรือซ่อมสร้าง แล้วเสร็จตามแผนงาน ประจำปีไม่น้อยกว่า ๑๐	ประชาชนได้รับความ สะดวกและปลอดภัยในการ ใช้เส้นทางสัญจร	อบจ.ลำปาง (กองช่าง) ประสานแผน อปท.เสริมงาม
๑๑๙	โครงการเสริมผิวถนนแอสฟัลติก คอนกรีตภายในหมู่บ้านศรีลังกา หมู่ที่ ๕ ตำบลเสริมกลาง อำเภอเสริมงาม จังหวัดลำปาง	๑.เพื่อก่อสร้างถนนที่ได้มาตรฐาน ๒. เพื่อบรรเทาความเดือดร้อน ของประชาชนในการใช้เส้นทาง สัญจร	มีพื้นที่คอนกรีตไม่น้อยกว่า ๒,๙๓๒ ตร.ม. ตามแบบแปลนของเทศบาล ตำบลเสริมงาม พร้อมป้ายโครงการ จำนวน ๑ ป้าย โดยมีจุดเริ่มต้น ซอย ๑๔	๑,๐๘๓,๐๐๐	๐	๐	๐	๐	ร้อยละของถนนหรือสายทางที่สร้าง หรือซ่อมสร้าง แล้วเสร็จตามแผนงาน ประจำปีไม่น้อยกว่า ๑๐	ประชาชนได้รับความสะดวก และปลอดภัยในการใช้ เส้นทางสัญจร	อบจ.ลำปาง (กองช่าง) ประสานแผน อปท.เสริมงาม
๑๒๐	โครงการก่อสร้างถนนลูกรัง เลียบลำน้ำแม่เรียง บ้านปางแพ่ง หมู่ที่ ๒- บ้านปางป่าป้อ หมู่ที่ ๓ ตำบลเสริมขวา อำเภอเสริมงาม จังหวัดลำปาง	เพื่อให้ประชาชนมีการ คมนาคม ที่สะดวก รวดเร็ว และปลอดภัย	ขนาดกว้างไม่น้อยกว่า ๘ เมตร ระยะทางประมาณ ๓,๑๖๒ เมตร	๑,๙๒๐,๐๐๐	๐	๐	๐	๐	ร้อยละของถนนหรือสายทางที่สร้าง หรือซ่อมสร้าง แล้วเสร็จตามแผนงาน ประจำปีไม่น้อยกว่า ๑๐	ประชาชนได้รับความสะดวก และปลอดภัยในการใช้ เส้นทางสัญจร	อบจ.ลำปาง (กองช่าง) ประสานแผน อปท.เสริมงาม
๑๒๑	โครงการเสริมผิวถนนแอสฟัลติก คอนกรีตภายในหมู่บ้านนาเอี้ยง หมู่ที่ ๗ ตำบลเสริมกลาง อำเภอเสริมงาม จังหวัดลำปาง	๑.เพื่อก่อสร้างถนนที่ได้มาตรฐาน ๒. เพื่อบรรเทาความเดือดร้อน ของประชาชนในการใช้เส้นทาง สัญจร	มีพื้นที่คอนกรีตไม่น้อยกว่า ๓,๖๐๑.๐๐ ตร.ม. ตามแบบแปลนของเทศบาล ตำบลเสริมงาม พร้อมป้ายโครงการ จำนวน ๑ ป้าย โดยมีจุดเริ่มต้น ซอย ๗/๓ (แม่ป้อ)	๑,๓๓๑,๐๐๐	๐	๐	๐	๐	ร้อยละของถนนหรือสายทางที่สร้าง หรือซ่อมสร้าง แล้วเสร็จตามแผนงาน ประจำปีไม่น้อยกว่า ๑๐	ประชาชนได้รับความสะดวก และปลอดภัยในการใช้ เส้นทางสัญจร	อบจ.ลำปาง (กองช่าง) ประสานแผน อปท.เสริมงาม

๔.ประเด็นยุทธศาสตร์ ยุทธศาสตร์ที่ ๔ "พัฒนาโครงสร้างพื้นฐานทรัพยากรธรรมชาติและสิ่งแวดล้อมแบบองค์รวม"(เป้าประสงค์ ๔.๑ /KPI ร้อยละผลสำเร็จของโครงการด้านคมนาคมขนส่งหรือประเด็นปัญหาระดับพื้นที่ที่ถูกคัดเลือกและนำมาแก้ไข)

๔.๑.๑ กลยุทธ์ "จัดให้มีการสร้าง ซ่อมสร้างและบำรุงรักษาถนน สายทางและหรือสะพาน เพื่อสนับสนุนยุทธศาสตร์ที่ ๑ ส่งเสริมคุณภาพชีวิตที่ดี"

แผนงาน ๓.๑ "อุตสาหกรรมและการโยธา"

ที่	โครงการ	วัตถุประสงค์	เป้าหมาย (ผลผลิตของโครงการ)	งบประมาณ (บาท)					ตัวชี้วัด (KPI)	ผลที่คาดว่าจะได้รับ	หน่วยงาน รับผิดชอบหลัก
				พ.ศ.๒๕๖๖	พ.ศ.๒๕๖๗	พ.ศ.๒๕๖๘	พ.ศ.๒๕๖๙	พ.ศ.๒๕๗๐			
๑๒๒	โครงการก่อสร้างถนนค.ส.ล. หนองยาโบ หมู่ที่ ๓ ตำบลเสริมซ้าย อำเภอสว่างเมือง จังหวัดลำปาง	๑.เพื่อก่อสร้างถนนที่ได้มาตรฐาน ๒.เพื่อบรรเทาความเดือดร้อนของประชาชนในการใช้เส้นทางสัญจร	ก่อสร้างถนนค.ส.ล. หนองยาโบ ตามแบบที่อบจ.ลำปางกำหนด กว้าง ๔.๐๐ เมตร ยาว ๒,๐๐๐ เมตร ทน ๐.๑๕ เมตร	๔,๐๐๐,๐๐๐	๐	๐	๐	๐	จำนวนความยาวของถนน คสล.ที่ก่อสร้าง	เกษตรกรมีทางเข้าพื้นที่ เกษตรกรที่สะดวกปลอดภัย	อบจ.ลำปาง (กองช่าง) ประสานแผน อปท.อ.เสริมงาม
๑๒๓	ก่อสร้างถนนคอนกรีตเสริมเหล็กขนาดกว้างทาง สาธารณะประโยชน์ (หลังป้อมตำรวจบ้านแม่กิด) หมู่ ๑ ตำบลทุ่งงาม อำเภอสว่างเมือง จังหวัดลำปาง	๑.เพื่อก่อสร้างถนนที่ได้มาตรฐาน ๒.เพื่อบรรเทาความเดือดร้อนของประชาชนในการใช้เส้นทางสัญจร	กว้าง ๔ - ๕ เมตร ยาว ๖๓๕ เมตร	๐	๑,๖๕๐,๐๐๐	๐	๐	๐	ร้อยละของถนนหรือสายทางที่สร้างหรือซ่อมสร้าง แล้วเสร็จตามแผนงานประจำปีไม่น้อยกว่า ๑๐	ประชาชนได้รับความสะดวกและปลอดภัยในการใช้เส้นทางสัญจร	อบจ.ลำปาง (กองช่าง) ประสานแผน อปท.อ.เสริมงาม
๑๒๔	ก่อสร้างถนนคอนกรีตเสริมเหล็กทางสาธารณะประโยชน์ (ข้างอิมอุ่น) บ้านมัว (นาเห็น) หมู่ที่ ๔ ตำบลทุ่งงาม อำเภอสว่างเมือง จังหวัดลำปาง	๑.เพื่อก่อสร้างถนนที่ได้มาตรฐาน ๒.เพื่อบรรเทาความเดือดร้อนของประชาชนในการใช้เส้นทางสัญจร	กว้าง ๓ - ๔ เมตร ยาว ๒,๒๗๕ เมตร	๐	๔,๗๐๐,๐๐๐	๐	๐	๐	ร้อยละของถนนหรือสายทางที่สร้างหรือซ่อมสร้าง แล้วเสร็จตามแผนงานประจำปีไม่น้อยกว่า ๑๐	ประชาชนได้รับความสะดวกและปลอดภัยในการใช้เส้นทางสัญจร	อบจ.ลำปาง (กองช่าง) ประสานแผน อปท.อ.เสริมงาม
๑๒๕	โครงการก่อสร้างถนนค.ส.ล.สายบ้านกลาง - บ้านหนอง หมู่ที่ ๙ ตำบลเสริมซ้าย อำเภอสว่างเมือง จังหวัดลำปาง	๑.เพื่อก่อสร้างถนนที่ได้มาตรฐาน ๒.เพื่อบรรเทาความเดือดร้อนของประชาชนในการใช้เส้นทางสัญจร	ก่อสร้างถนนค.ส.ล.สายบ้านกลาง - บ้านหนอง ตามแบบที่อบจ.ลำปางกำหนด กว้าง ๔.๐๐ เมตร ยาว ๕,๐๐๐ เมตร ทน ๐.๑๕ เมตร	๐	๐	๑๐,๐๐,๐๐๐	๐	๐	ร้อยละของถนนหรือสายทางที่สร้างหรือซ่อมสร้าง แล้วเสร็จตามแผนงานประจำปีไม่น้อยกว่า ๑๐	ประชาชนได้รับความสะดวกและปลอดภัยในการใช้เส้นทางสัญจร	อบจ.ลำปาง (กองช่าง) ประสานแผน อปท.อ.เสริมงาม
๑๒๖	โครงการก่อสร้างถนนคอนกรีตเสริมเหล็ก เลียบแม่น้ำ เสียง จุดเริ่มต้นบริเวณสะพานศาล หมู่ ๕ ถึง หมู่ ๙ บ้านห้วยส้ม เขตติดต่อ หมู่ ๑ ต.เสริมขวา อำเภอสว่างเมือง จังหวัดลำปาง	๑.เพื่อก่อสร้างถนนที่ได้มาตรฐาน ๒.เพื่อบรรเทาความเดือดร้อนของประชาชนในการใช้เส้นทางสัญจร	ขนาดกว้าง ๕ เมตร ยาว ๑,๔๐๐ เมตร	๐	๐	๐	๐	๓,๖๒๐,๐๐๐	ร้อยละของถนนหรือสายทางที่สร้างหรือซ่อมสร้าง แล้วเสร็จตามแผนงานประจำปีไม่น้อยกว่า ๑๐	ประชาชนได้รับความสะดวกและปลอดภัยในการใช้เส้นทางสัญจร	อบจ.ลำปาง (กองช่าง) ประสานแผน อปท.อ.เสริมงาม
๑๒๗	โครงการก่อสร้างถนนคอนกรีตเสริมเหล็ก เลียบแม่น้ำ เสียง จุดเริ่มต้นบริเวณสะพานศาล หมู่ ๕ ถึง หมู่ ๙ บ้านห้วยส้ม เขตติดต่อ หมู่ ๑ ตำบลเสริมขวา อำเภอสว่างเมือง จังหวัดลำปาง	๑.เพื่อก่อสร้างถนนที่ได้มาตรฐาน ๒.เพื่อบรรเทาความเดือดร้อนของประชาชนในการใช้เส้นทางสัญจร	ขนาดกว้าง ๕ เมตร ยาว ๑,๔๐๐ เมตร	๐	๐	๐	๐	๓,๖๒๐,๐๐๐	ร้อยละของถนนหรือสายทางที่สร้างหรือซ่อมสร้าง แล้วเสร็จตามแผนงานประจำปีไม่น้อยกว่า ๑๐	ประชาชนได้รับความสะดวกและปลอดภัยในการใช้เส้นทางสัญจร	อบจ.ลำปาง (กองช่าง) ประสานแผน อปท.อ.เสริมงาม

๔.ประเด็นยุทธศาสตร์ ยุทธศาสตร์ที่ ๔ "พัฒนาโครงสร้างพื้นฐานทรัพยากรธรรมชาติและสิ่งแวดล้อมแบบองค์รวม"(เป้าประสงค์ ๔.๑ /KPI ร้อยละผลสำเร็จของโครงการด้านคมนาคมขนส่งหรือประเด็นปัญหาระดับพื้นที่ที่ถูกคัดเลือกและนำมาแก้ไข)

๔.๑.๑ กลยุทธ์ "จัดให้มีการสร้าง ซ่อมสร้างและบำรุงรักษาถนน สายทางและหรือสะพาน เพื่อสนับสนุนยุทธศาสตร์ที่ ๑ ส่งเสริมคุณภาพชีวิตที่ดี"

แผนงาน ๓.๑ "อุตสาหกรรมและการโยธา"

ที่	โครงการ	วัตถุประสงค์	เป้าหมาย (ผลผลิตของโครงการ)	งบประมาณ (บาท)					ตัวชี้วัด (KPI)	ผลที่คาดว่าจะได้รับ	หน่วยงาน รับผิดชอบหลัก
				พ.ศ.๒๕๖๖	พ.ศ.๒๕๖๗	พ.ศ.๒๕๖๘	พ.ศ.๒๕๖๙	พ.ศ.๒๕๗๐			
๑๒๘	ก่อสร้างถนนคอนกรีตเสริมเหล็ก บริเวณเวียนน้ำแม่ตำบ้านนาบอน ม.๒ ถึงบ้านแม่ตำใต้ ม.๑๐ ตำบลเสริมซ้าย อำเภอสว่างงาม จังหวัดลำปาง	๑.เพื่อก่อสร้างถนนที่ได้มาตรฐาน ๒.เพื่อบรรเทาความเดือดร้อนของประชาชนในการใช้เส้นทางสัญจร	กว้าง ๔ – ๕ เมตร ยาว ๒,๐๐๐ เมตร	๐	๐	๐	๐	๕,๒๐๐,๐๐๐	ร้อยละของถนนหรือสายทางที่สร้างหรือซ่อมสร้าง แล้วเสร็จตามแผนงานประจำปีไม่น้อยกว่า ๑๐	ประชาชนได้รับความสะดวกและปลอดภัยในการใช้เส้นทางสัญจร	อบจ.ลำปาง (กองช่าง) ประสานแผน อปท.อ.สว่างงาม
๑๒๙	โครงการก่อสร้างสะพานสายเก่าสบจอกขอย ๖ บ้านหนอง หมู่ที่ ๙ ตำบลเสริมซ้าย อำเภอสว่างงาม จังหวัดลำปาง	๑.เพื่อก่อสร้างสะพานที่ได้มาตรฐาน ๒. เพื่อบรรเทาความเดือดร้อนของประชาชนในการใช้สะพานในการสัญจร	ก่อสร้างถนน -สะพานสายเก่าสบจอกขอย ๖ ตามแบบที่อบจ.ลำปางกำหนด ถนน ค.ส.ล. กว้าง ๔.๐๐ เมตร ยาว ๓๐๐ เมตร หนา ๐.๑๕ เมตร สะพาน กว้าง ๕.๐๐ เมตร หนา ๒๐ เมตร	๐	๐	๕,๐๐๐,๐๐๐	๐	๐	ระดับความสำเร็จของแผนงานก่อสร้างหรือบำรุงรักษาสะพาน ไม่น้อยกว่า "ระดับดี"	ประชาชนได้รับความสะดวกและปลอดภัยในการใช้สะพานในการสัญจร	อบจ.ลำปาง (กองช่าง) ประสานแผน กทท.ล.สว่างงาม
๑๓๐	โครงการก่อสร้างสะพาน คอนกรีตเสริมเหล็ก ลำน้ำแม่เลียง บ้านห้วยส้ม หมู่ ๔ ตำบลเสริมขวา อำเภอสว่างงาม จังหวัดลำปาง	๑.เพื่อก่อสร้างสะพานที่ได้มาตรฐาน ๒. เพื่อบรรเทาความเดือดร้อนของประชาชนในการใช้สะพานในการสัญจร	ขนาดกว้าง ๖ เมตร ยาว ๓๒ เมตร	๐	๐	๒,๐๐๐,๐๐๐	๐	๐	ระดับความสำเร็จของแผนงานก่อสร้างหรือบำรุงรักษาสะพาน ไม่น้อยกว่า "ระดับดี"	ประชาชนได้รับความสะดวกและปลอดภัยในการใช้สะพานในการสัญจร	อบจ.ลำปาง (กองช่าง) ประสานแผน อปท.อ.สว่างงาม
๑๓๑	โครงการก่อสร้างสะพาน คอนกรีตเสริมเหล็กข้ามแม่น้ำแม่เลียง บ้านแม่ตำใต้ หมู่ ๑๐ ตำบลเสริมซ้าย อำเภอสว่างงาม จังหวัดลำปาง	๑.เพื่อก่อสร้างสะพานที่ได้มาตรฐาน ๒. เพื่อบรรเทาความเดือดร้อนของประชาชนในการใช้สะพานในการสัญจร	ขนาดกว้าง ๖ เมตร ยาว ๖๐ เมตร	๐	๐	๐	๔,๐๐๐,๐๐๐	๐	ร้อยละของถนนหรือสายทางที่สร้างหรือซ่อมสร้าง แล้วเสร็จตามแผนงานประจำปีไม่น้อยกว่า ๑๐	ประชาชนได้รับความสะดวกและปลอดภัยในการใช้เส้นทางสัญจร	อบจ.ลำปาง (กองช่าง) ประสานแผน อปท.อ.สว่างงาม
อำเภอลี้											
๑๓๒	โครงการก่อสร้างถนนลูกรังบดอัดแน่นเข้าพื้นที่ทางการเกษตรสายทางบ้านวังใหม่ หมู่ที่ ๑๒ – อูทยานแจ้ซ้อน ตำบลร่องเคาะ อำเภอลี้ จังหวัดลำปาง	๑.เพื่อก่อสร้างถนนที่ได้มาตรฐาน ๒.เพื่อบรรเทาความเดือดร้อนของประชาชนในการใช้เส้นทางสัญจร	ก่อสร้างถนนลูกรังบดอัดแน่นเข้าพื้นที่ทางการเกษตรสายทางไปหน่วยป่าไม้ หน่วยที่ ๔ (แม่อ้อ) กว้าง ๕ เมตร ยาว ๒,๑๗๕ เมตร หนา ๐.๓ เมตร	๑,๔๔๖,๐๐๐	๐	๐	๐	๐	ร้อยละของถนนหรือสายทางที่สร้างหรือซ่อมสร้าง แล้วเสร็จตามแผนงานประจำปีไม่น้อยกว่า ๑๐	ประชาชนได้รับความสะดวกและปลอดภัยในการใช้เส้นทางสัญจร	อบจ.ลำปาง (กองช่าง) ประสานแผน อปท.อ.วังเหนือ
๑๓๓	โครงการปรับปรุงผิวจราจรโดยทำการลาดยาง Asphaltic Concreat (Overlay) แล้วบดทับ หมู่ที่ ๙ เชื่อม หมู่ ๖ อ.วังเหนือ จ.ลำปาง	๑.เพื่อก่อสร้างถนนที่ได้มาตรฐาน ๒.เพื่อบรรเทาความเดือดร้อนของประชาชนในการใช้เส้นทางสัญจร	ขนาดกว้าง เฉลี่ย ๔.๙๐ - ๕.๐๐ ม. ยาว ๓,๒๖๐ ม. หนา ๐.๑๕ ม. (๕ ซม.) หรือมีพื้นที่ไม่น้อยกว่า ๑๖,๐๙๕ ตรม.	๖,๘๗๐,๐๐๐	๐	๐	๐	๐	ร้อยละของถนนหรือสายทางที่สร้างหรือซ่อมสร้าง แล้วเสร็จตามแผนงานประจำปีไม่น้อยกว่า ๑๐	ประชาชนได้รับความสะดวกและปลอดภัยในการใช้เส้นทางสัญจร	อบจ.ลำปาง (กองช่าง) ประสานแผน อปท.อ.วังเหนือ

๔.ประเด็นยุทธศาสตร์ ยุทธศาสตร์ที่ ๔ "พัฒนาโครงสร้างพื้นฐานทรัพยากรธรรมชาติและสิ่งแวดล้อมแบบองค์รวม"(เป้าประสงค์ ๔.๑ /KPI ร้อยละผลสำเร็จของโครงการด้านคมนาคมขนส่งหรือประเด็นปัญหาระดับพื้นที่ที่ถูกคัดเลือกและนำมาแก้ไข)

๔.๑.๑ กลยุทธ์ "จัดให้มีการสร้าง ซ่อมสร้างและบำรุงรักษาถนน สายทางและหรือสะพาน เพื่อสนับสนุนยุทธศาสตร์ที่ ๑ ส่งเสริมคุณภาพชีวิตที่ดี"

แผนงาน ๓.๑ "อุตสาหกรรมและการโยธา"

ที่	โครงการ	วัตถุประสงค์	เป้าหมาย (ผลผลิตของโครงการ)	งบประมาณ (บาท)					ตัวชี้วัด (KPI)	ผลที่คาดว่าจะได้รับ	หน่วยงาน รับผิดชอบหลัก
				พ.ศ.๒๕๖๖	พ.ศ.๒๕๖๗	พ.ศ.๒๕๖๘	พ.ศ.๒๕๖๙	พ.ศ.๒๕๗๐			
๑๓๔	โครงการก่อสร้างถนน คสล. บ้านทุ่งฮั่ว หมู่ที่ ๔ (เส้นลมจอย) ตำบลทุ่งฮั่ว อำเภอวังเหนือ จังหวัดลำปาง	๑.เพื่อก่อสร้างถนนที่ได้มาตรฐาน ๒.เพื่อบรรเทาความเดือดร้อนของประชาชนในการใช้เส้นทางสัญจร	ขนาดกว้าง๕.๐๐ ม.ยาว ๗๑๐ ม.หนา ๐.๑๕ ม. หรือมีพื้นที่ไม่น้อยกว่า ๒,๘๔๐ ตรม.	๑,๕๘๗,๕๐๐	๐	๐	๐	๐	ร้อยละของถนนหรือสายทางที่สร้างหรือซ่อมสร้าง แล้วเสร็จตามแผนงานประจำปีไม่น้อยกว่า ๑๐	ประชาชนได้รับความสะดวกและปลอดภัยในการใช้เส้นทางสัญจร	อบจ.ลำปาง (กองช่าง) ประสานแผน อปท.อ.วังเหนือ
๑๓๕	โครงการปรับปรุงถนนดินโดยหินคลุก ถนนสายบ้านห้วยปาย ม.๖ ต.วังแก้ว อ.วังเหนือ จ.ลำปาง - บ้านป่าจี่ ต.ป่าจี่ อ.เวียงป่าเป้า จ.เชียงราย	๑.เพื่อก่อสร้างถนนที่ได้มาตรฐาน ๒.เพื่อบรรเทาความเดือดร้อนของประชาชนในการใช้เส้นทางสัญจร	ก่อสร้างถนน คสล. จำนวน ๑ สาย กว้าง ๔ เมตร หนา ๐.๑๕ เมตร ระยะทาง ๖,๐๐๐ เมตร	๑,๐๐๐,๐๐๐	๐	๐	๐	๐	ร้อยละของถนนหรือสายทางที่สร้างหรือซ่อมสร้าง แล้วเสร็จตามแผนงานประจำปีไม่น้อยกว่า ๑๐	ประชาชนได้รับความสะดวกและปลอดภัยในการใช้เส้นทางสัญจร	อบจ.ลำปาง (กองช่าง) ประสานแผน อปท.อ.วังเหนือ
๑๓๖	โครงการก่อสร้างถนน คสล. (ระหว่างสะพานข้ามห้วยแม่เปี้ยว ถึงมาปณสถานบ้านใหม่ หมู่ที่ ๖ ตำบลวังเหนือ อำเภอวังเหนือ จังหวัดลำปาง	๑.เพื่อก่อสร้างถนนที่ได้มาตรฐาน ๒.เพื่อบรรเทาความเดือดร้อนของประชาชนในการใช้เส้นทางสัญจร	ก่อสร้างถนน คสล. ขนาดกว้าง ๔.๐๐ เมตร ยาว ๑,๘๓๐ ม. หนา ๐.๑๕ เมตร หรือมีพื้นที่ไม่น้อยกว่า ๗,๓๒๐ ตร.ม.	๐	๔,๓๙๒,๐๐๐	๐	๐	๐	ร้อยละของถนนหรือสายทางที่สร้างหรือซ่อมสร้าง แล้วเสร็จตามแผนงานประจำปีไม่น้อยกว่า ๑๐	ประชาชนได้รับความสะดวกและปลอดภัยในการใช้เส้นทางสัญจร	อบจ.ลำปาง (กองช่าง) ประสานแผน อปท.อ.วังเหนือ
๑๓๗	ก่อสร้างถนน คสล. หมู่ ๑ ต.วังเหนือ - หมู่ ๒ บ้านใหม่ ต.วังซ้าย ชุมชนห้วยเกียงพัฒนา อำเภอวังเหนือ จังหวัดลำปาง เริ่ม ๐๕๖๖๑๓๔ ๒๑๒๑๙๕๗ สิ้นสุด ๐๕๖๖๑๖๘ ๒๑๒๑๙๘๐	๑.เพื่อก่อสร้างถนนที่ได้มาตรฐาน ๒.เพื่อบรรเทาความเดือดร้อนของประชาชนในการใช้เส้นทางสัญจร	กว้าง ๕.๐๐ ม. ยาว ๗๐๕.๐๐ ม. หนา ๐.๑๕ ซม. พร้อมดินถมไหล่ ทางเกลี่ยเรียบ กว้าง ๐.๒๐ ม.	๐	๒,๑๕๑,๘๐๐	๐	๐	๐	ร้อยละของถนนหรือสายทางที่สร้างหรือซ่อมสร้าง แล้วเสร็จตามแผนงานประจำปีไม่น้อยกว่า ๑๐	ประชาชนได้รับความสะดวกและปลอดภัยในการใช้เส้นทางสัญจร	อบจ.ลำปาง (กองช่าง) ประสานแผน อปท.อ.วังเหนือ
๑๓๘	โครงการก่อสร้างถนนพาราเอสฟัลติกคอนกรีตสายทางเชื่อมระหว่างบ้านร่องเคาะ -หัวทุ่ง อำเภอวังเหนือ จังหวัดลำปาง	๑.เพื่อก่อสร้างถนนที่ได้มาตรฐาน ๒.เพื่อบรรเทาความเดือดร้อนของประชาชนในการใช้เส้นทางสัญจร	ก่อสร้างถนนพาราเอสฟัลติกคอนกรีตสายทางเชื่อมระหว่างบ้านร่องเคาะ -หัวทุ่ง (ช่วงร่องเคาะ -ทุ่งฝูง ขนาดกว้าง ๖ เมตร ยาว ๑,๑๐๐ เมตร หนา ๐.๕ เมตร	๐	๒,๙๗๐,๐๐๐	๐	๐	๐	ร้อยละของถนนหรือสายทางที่สร้างหรือซ่อมสร้าง แล้วเสร็จตามแผนงานประจำปีไม่น้อยกว่า ๑๐	ประชาชนได้รับความสะดวกและปลอดภัยในการใช้เส้นทางสัญจร	อบจ.ลำปาง (กองช่าง) ประสานแผน อปท.อ.วังเหนือ

๔.ประเด็นยุทธศาสตร์ ยุทธศาสตร์ที่ ๔ "พัฒนาโครงสร้างพื้นฐานทรัพยากรธรรมชาติและสิ่งแวดล้อมแบบองค์รวม"(เป้าประสงค์ ๔.๑ /KPI ร้อยละผลสำเร็จของโครงการด้านคมนาคมขนส่งหรือประเด็นปัญหาระดับพื้นที่ที่ถูกคัดเลือกและนำมาแก้ไข)

๔.๑.๑ กลยุทธ์ "จัดให้มีการสร้าง ซ่อมสร้างและบำรุงรักษาถนน สายทางและหรือสะพาน เพื่อสนับสนุนยุทธศาสตร์ที่ ๑ ส่งเสริมคุณภาพชีวิตที่ดี"

แผนงาน ๓.๑ "อุตสาหกรรมและการโยธา"

ที่	โครงการ	วัตถุประสงค์	เป้าหมาย (ผลผลิตของโครงการ)	งบประมาณ (บาท)					ตัวชี้วัด (KPI)	ผลที่คาดว่าจะได้รับ	หน่วยงาน รับผิดชอบหลัก
				พ.ศ.๒๕๖๖	พ.ศ.๒๕๖๗	พ.ศ.๒๕๖๘	พ.ศ.๒๕๖๙	พ.ศ.๒๕๗๐			
๑๓๙	โครงการก่อสร้างถนนลาดยาง/คสล.สายบ้านห้วยต้นเคาะ-บ้านแม่หัด (หมู่ที่ ๗- หมู่ที่ ๑) ต.วังแก้ว อ.วังเหนือ จ.ลำปาง	๑.เพื่อก่อสร้างถนนที่ได้มาตรฐาน ๒.เพื่อบรรเทาความเดือดร้อนของประชาชนในการใช้เส้นทางสัญจร	ก่อสร้างถนนลาดยาง/คสล. จำนวน ๑ สาย กว้าง ๕ เมตร ระยะทาง ๓.๕ กิโลเมตร	๐	๓,๐๐๐,๐๐๐	๐	๐	๐	ร้อยละของถนนหรือสายทางที่สร้างหรือซ่อมสร้าง แล้วเสร็จตามแผนงานประจำปีไม่น้อยกว่า ๑๐	ประชาชนได้รับความสะดวกและปลอดภัยในการใช้เส้นทางสัญจร	อบจ.ลำปาง (กองช่าง) ประสานแผน อปท.อ.วังเหนือ
๑๔๐	โครงการงานเสริมผิวทางแอสฟัลติกคอนกรีตสายทางเชื่อมระหว่างบ้านร่องเคาะ หมู่ที่ ๙ - บ้านแม่สงใต้ หมู่ที่ ๑๐ อำเภอวังเหนือ จังหวัดลำปาง	๑.เพื่อก่อสร้างถนนที่ได้มาตรฐาน ๒.เพื่อบรรเทาความเดือดร้อนของประชาชนในการใช้เส้นทางสัญจร	งานเสริมผิวทางแอสฟัลติกคอนกรีต สายทางเชื่อมระหว่างบ้านร่องเคาะ หมู่ที่ ๙ - บ้านแม่สงใต้ หมู่ที่ ๑๐ ปริมาณงาน ขนาดกว้าง ๕.๐๐ เมตร ยาว ๑,๓๕๐.๐๐ เมตร ทน ๐.๐๕ เมตร หรือมีพื้นที่ไม่น้อยกว่า ๖,๕๒๕.๐๐ ตารางเมตร	๐	๐	๑,๑๒๔,๐๐๐	๐	๐	ร้อยละของถนนหรือสายทางที่สร้างหรือซ่อมสร้าง แล้วเสร็จตามแผนงานประจำปีไม่น้อยกว่า ๑๐	ประชาชนได้รับความสะดวกและปลอดภัยในการใช้เส้นทางสัญจร	อบจ.ลำปาง (กองช่าง) ประสานแผน อปท.อ.วังเหนือ
๑๔๑	โครงการก่อสร้างถนนคอนกรีตเสริมเหล็กสายทางบ้านวังใหม่ หมู่ที่ ๑๒ เข้าพื้นที่อุทยานแจ้ซ้อน หมู่ที่ ๑ ต.ร่องเคาะ - หมู่ที่ ๘ ต.แม่สุก - อ.แจ้ห่ม จังหวัดลำปาง	๑.เพื่อก่อสร้างถนนที่ได้มาตรฐาน ๒.เพื่อบรรเทาความเดือดร้อนของประชาชนในการใช้เส้นทางสัญจร	ก่อสร้างถนนคอนกรีตเสริมเหล็ก สายทางบ้านวังใหม่ หมู่ที่ ๑๒ เข้าพื้นที่อุทยานแจ้ซ้อน หมู่ที่ ๑ ต.ร่องเคาะ - หมู่ที่ ๘ ต.แม่สุก - อ.แจ้ห่ม ปริมาณงาน ขนาดกว้าง ๔.๐๐ เมตร ยาว๘๘๐.๐๐ เมตร ทน ๐.๑๕ เมตร หรือมีพื้นที่ไม่น้อยกว่า ๓,๕๒๐.๐๐ ตารางเมตร	๐	๐	๐	๑,๑๙๙,๕๐๐	๐	ร้อยละของถนนหรือสายทางที่สร้างหรือซ่อมสร้าง แล้วเสร็จตามแผนงานประจำปีไม่น้อยกว่า ๑๐	ประชาชนได้รับความสะดวกและปลอดภัยในการใช้เส้นทางสัญจร	อบจ.ลำปาง (กองช่าง) ประสานแผน อปท.อ.วังเหนือ
๑๔๒	ก่อสร้างถนน คสล. เชื่อมบ้านผาซ้อ หมู่ที่ ๑ ต.ร่องเคาะ อำเภอวังเหนือ- บ้านผาซ้อ หมู่ที่ ๘ ต.แม่สุก อำเภอแจ้ห่ม จังหวัดลำปาง	๑.เพื่อก่อสร้างถนนที่ได้มาตรฐาน ๒.เพื่อบรรเทาความเดือดร้อนของประชาชนในการใช้เส้นทางสัญจร	ก่อสร้างถนน คสล. กว้าง ๕.๐๐ ม. ยาว ๑,๐๐๐ ม.	๐	๐	๐	๒,๘๐๐,๐๐๐	๐	ร้อยละของถนนหรือสายทางที่สร้างหรือซ่อมสร้าง แล้วเสร็จตามแผนงานประจำปีไม่น้อยกว่า ๑๐	ประชาชนได้รับความสะดวกและปลอดภัยในการใช้เส้นทางสัญจร	อบจ.ลำปาง (กองช่าง) ประสานแผน อปท.อ.วังเหนือ
๑๔๓	โครงการก่อสร้างรางระบายน้ำ คสล.รูปวีถนนสายบ้านแม่เย็น - บ้านป่าลั่น ช่วงบ้านป่าลั่น หมู่ที่ ๕ ตำบลวังทอง อำเภอวังเหนือ จังหวัดลำปาง	๑.เพื่อก่อสร้างถนนที่ได้มาตรฐาน ๒.เพื่อบรรเทาความเดือดร้อนของประชาชนในการใช้เส้นทางสัญจร	รางระบายน้ำ คสล. รูปวีถนนสาย บ้านแม่เย็น - บ้านป่าลั่น ช่วงบ้านป่าลั่น หมู่ที่ ๕ ขนาดปากกว้าง ๑.๐๐ เมตร ลึก ๐.๕๐ เมตร ยาว ๕๐๐ เมตร	๐	๐	๐	๑,๐๙๙,๐๐๐	๐	ร้อยละของถนนหรือสายทางที่สร้างหรือซ่อมสร้าง แล้วเสร็จตามแผนงานประจำปีไม่น้อยกว่า ๑๐	ประชาชนได้รับความสะดวกและปลอดภัยในการใช้เส้นทางสัญจร	อบจ.ลำปาง (กองช่าง) ประสานแผน อปท.อ.วังเหนือ

๔.ประเด็นยุทธศาสตร์ ยุทธศาสตร์ที่ ๔ "พัฒนาโครงสร้างพื้นฐานทรัพยากรธรรมชาติและสิ่งแวดล้อมแบบองค์รวม"(เป้าประสงค์ ๔.๑ /KPI ร้อยละผลสำเร็จของโครงการด้านคมนาคมขนส่งหรือประเด็นปัญหาระดับพื้นที่ที่ถูกคัดเลือกและนำมาแก้ไข)

๔.๑.๑ กลยุทธ์ "จัดให้มีการสร้าง ซ่อมสร้างและบำรุงรักษาถนน สายทางและหรือสะพาน เพื่อสนับสนุนยุทธศาสตร์ที่ ๑ ส่งเสริมคุณภาพชีวิตที่ดี"

แผนงาน ๓.๑ "อุตสาหกรรมและการโยธา"

ที่	โครงการ	วัตถุประสงค์	เป้าหมาย (ผลผลิตของโครงการ)	งบประมาณ (บาท)					ตัวชี้วัด (KPI)	ผลที่คาดว่าจะได้รับ	หน่วยงาน รับผิดชอบหลัก
				พ.ศ.๒๕๖๖	พ.ศ.๒๕๖๗	พ.ศ.๒๕๖๘	พ.ศ.๒๕๖๙	พ.ศ.๒๕๗๐			
๑๔๔	โครงการก่อสร้างถนนแอสฟัลติก หมู่ที่ ๒ เชื่อมต่อ หมู่ที่ ๑ ตำบลวังเหนือ อำเภอวังเหนือ จังหวัดลำปาง	๑.เพื่อก่อสร้างถนนที่ได้มาตรฐาน ๒.เพื่อบรรเทาความเดือดร้อน ของประชาชนในการใช้เส้นทาง สัญจร	ขนาดกว้าง ๔.๐๐ เมตร ยาว ๑,๑๐๐ เมตร หนา ๐.๐๔ เมตร	๐	๐	๐	๑,๓๒๐,๐๐๐	๐	ร้อยละของถนนหรือสายทางที่สร้าง หรือซ่อมสร้าง แล้วเสร็จตามแผนงาน ประจำปีไม่น้อยกว่า ๑๐	ประชาชนได้รับความสะดวก และปลอดภัยในการใช้ เส้นทางสัญจร	อบจ.ลำปาง (กองช่าง) ประสานแผน อปท.อ.วังเหนือ
๑๔๕	โครงการปรับปรุงถนนดินโดยหินคลุก บ้านแม่ทิด ม.๑ ตำบลวังเหนือ -บ้านผาวี ต.ป่าหุ่ง อ.พาน จ.เชียงราย	๑.เพื่อก่อสร้างถนนที่ได้มาตรฐาน ๒.เพื่อบรรเทาความเดือดร้อนของ ประชาชนในการใช้เส้นทางสัญจร	ก่อสร้างถนน คสล. จำนวน ๑ สาย ขนาดกว้าง ๔ เมตร หนา ๐.๑๕ เมตร ยาว ๔,๐๐๐ เมตร	๐	๐	๐	๑,๐๐๐,๐๐๐	๐	ร้อยละของถนนหรือสายทางที่สร้าง หรือซ่อมสร้าง แล้วเสร็จตามแผนงาน ประจำปีไม่น้อยกว่า ๑๐	ประชาชนได้รับความ สะดวกและปลอดภัยในการ ใช้เส้นทางสัญจร	อบจ.ลำปาง (กองช่าง) ประสานแผน อปท.อ.วังเหนือ
๑๔๖	โครงการก่อสร้างถนนคอนกรีตเสริมเหล็ก สายทางเชื่อมระหว่างบ้านร่องเคาะ หมู่ที่ ๙- บ้านสบสัน หมู่ที่ ๗ ตำบลร่องเคาะ อำเภอวังเหนือ จังหวัดลำปาง	๑.เพื่อก่อสร้างถนนที่ได้มาตรฐาน ๒.เพื่อบรรเทาความเดือดร้อนของ ประชาชนในการใช้เส้นทางสัญจร	ก่อสร้างถนนคอนกรีตเสริมเหล็ก สายทางเชื่อม ระหว่างบ้านร่องเคาะ หมู่ที่ ๙- บ้านสบสัน หมู่ที่ ๗ ปริมาณงาน ขนาดกว้าง ๕.๐๐ เมตร ยาว ๖๑๐ เมตร หนา ๐.๑๕ เมตร หรือมีพื้นที่ไม่ น้อยกว่า ๓,๐๕๐.๐๐ ตารางเมตร	๐	๐	๐	๐	๑,๗๑๗,๐๐๐	ร้อยละของถนนหรือสายทางที่สร้าง หรือซ่อมสร้าง แล้วเสร็จตามแผนงาน ประจำปีไม่น้อยกว่า ๑๐	ประชาชนได้รับความ สะดวกและปลอดภัยในการ ใช้เส้นทางสัญจร	อบจ.ลำปาง (กองช่าง) ประสานแผน อปท.อ.วังเหนือ
๑๔๗	ก่อสร้างถนน คสล.เชื่อมระหว่าง บ้านวังใหม่ หมู่ที่ ๑๒ -บ้านผาซ้อ หมู่ที่ ๑ ตำบลร่องเคาะ อำเภอวังเหนือ จังหวัดลำปาง - บ้านผาซ้อ หมู่ที่ ๘ ตำบลแม่สุก อำเภอแจ้ห่ม จังหวัดลำปาง	๑.เพื่อก่อสร้างถนนที่ได้มาตรฐาน ๒.เพื่อบรรเทาความเดือดร้อนของ ประชาชนในการใช้เส้นทางสัญจร	ก่อสร้างถนน คสล.กว้าง ๕.๐๐ ม. ยาว ๕,๐๐๐.๐๐ ม. หนา ๐.๑๕ ม. หรือมีพื้นที่ไม่ น้อยกว่า ๒๕,๐๐๐.๐๐ ตร.ม.	๐	๐	๐	๐	๑๒,๕๐๐,๐๐๐	ร้อยละของถนนหรือสายทางที่สร้าง หรือซ่อมสร้าง แล้วเสร็จตามแผนงาน ประจำปีไม่น้อยกว่า ๑๐	ประชาชนได้รับความ สะดวกและปลอดภัยในการ ใช้เส้นทางสัญจร	อบจ.ลำปาง (กองช่าง) ประสานแผน อปท.อ.วังเหนือ
๑๔๘	ซ่อม/สร้างถนน คสล. เดิม ด้วยแอสฟัลติก คอนกรีต เชื่อมระหว่างบ้านห้วยก้อด หมู่ที่ ๒ ตำบลร่องเคาะ - ถนน ลป ๑๐๓๕	๑.เพื่อก่อสร้างถนนที่ได้มาตรฐาน ๒.เพื่อบรรเทาความเดือดร้อนของ ประชาชนในการใช้เส้นทางสัญจร	ซ่อม/สร้างถนน คสล. เดิม ด้วยแอสฟัลติกคอนกรีต กว้าง ๔.๐๐ ม.ยาว ๕๐๐.๐๐ ม. หนา ๐.๐๕ ม. หรือมีพื้นที่ไม่น้อยกว่า ๒,๐๐๐.๐๐ ตร.ม.	๐	๐	๐	๐	๙๓๘,๐๐๐	ร้อยละของถนนหรือสายทางที่สร้าง หรือซ่อมสร้าง แล้วเสร็จตามแผนงาน ประจำปีไม่น้อยกว่า ๑๐	ประชาชนได้รับความ สะดวกและปลอดภัยในการ ใช้เส้นทางสัญจร	อบจ.ลำปาง (กองช่าง) ประสานแผน อปท.อ.วังเหนือ
๑๔๙	โครงการปรับปรุงผิวจราจรโดยการลาดยาง Asphaltic concrete (overlay) หมู่ที่ ๓ ต.วังแก้ว อ.วังเหนือ จ.ลำปาง	๑.เพื่อก่อสร้างถนนที่ได้มาตรฐาน ๒.เพื่อบรรเทาความเดือดร้อนของ ประชาชนในการใช้เส้นทางสัญจร	ปรับปรุงผิวจราจรโดยการลาดยาง ขนาดกว้าง ๔ เมตร ยาว ๓๐๐ เมตร หนา ๐.๐๕ เมตร	๐	๐	๐	๐	๓,๐๐๐,๐๐๐	ร้อยละของถนนหรือสายทางที่สร้าง หรือซ่อมสร้าง แล้วเสร็จตามแผนงาน ประจำปีไม่น้อยกว่า ๑๐	ประชาชนได้รับความ สะดวกและปลอดภัยในการ ใช้เส้นทางสัญจร	อบจ.ลำปาง (กองช่าง) ประสานแผน อปท.อ.วังเหนือ

๔.ประเด็นยุทธศาสตร์ ยุทธศาสตร์ที่ ๔ "พัฒนาโครงสร้างพื้นฐานทรัพยากรธรรมชาติและสิ่งแวดล้อมแบบองค์รวม"(เป้าประสงค์ ๔.๑ /KPI ร้อยละผลสำเร็จของโครงการด้านคมนาคมขนส่งหรือประเด็นปัญหาระดับพื้นที่ที่ถูกคัดเลือกและนำมาแก้ไข)

๔.๑.๑ กลยุทธ์ "จัดให้มีการสร้าง ซ่อมสร้างและบำรุงรักษาถนน สายทางและหรือสะพาน เพื่อสนับสนุนยุทธศาสตร์ที่ ๑ ส่งเสริมคุณภาพชีวิตที่ดี"

แผนงาน ๓.๑ "อุตสาหกรรมและการโยธา"

ที่	โครงการ	วัตถุประสงค์	เป้าหมาย (ผลผลิตของโครงการ)	งบประมาณ (บาท)					ตัวชี้วัด (KPI)	ผลที่คาดว่าจะได้รับ	หน่วยงาน รับผิดชอบหลัก
				พ.ศ.๒๕๖๖	พ.ศ.๒๕๖๗	พ.ศ.๒๕๖๘	พ.ศ.๒๕๖๙	พ.ศ.๒๕๗๐			
๑๕๐	โครงการก่อสร้างสะพาน คสล. หมู่ที่ ๔ (จากหมู่ ๔ เชื่อมต่อ ม.๕) อำเภอวังเหนือ จังหวัดลำปาง	๑.เพื่อก่อสร้างสะพานที่ได้มาตรฐาน ๒.เพื่อบรรเทาความเดือดร้อนของประชาชนในการใช้สะพานในการสัญจร	กว้าง ๗ ม. ยาว ๔๐ ม. หรือตามแบบที่กำหนด	๔,๑๐๐,๐๐๐	๐	๐	๐	๐	ระดับความสำเร็จของแผนงานก่อสร้างหรือบำรุงรักษาสะพาน ไม่น้อยกว่า "ระดับดี"	ประชาชนมีถนนในการสัญจรไปมาอย่างสะดวกและปลอดภัย ลดอุบัติเหตุในการสัญจร	อบจ.ลำปาง (กองช่าง) ประสานแผน อปท.อ.วังเหนือ
๑๕๑	โครงการก่อสร้างสะพาน คสล.ข้ามห้วยแม่ตาค ถนนสายทุ่งเหล่า บ้านเมืองทองหมู่ที่ ๘ ตำบลวังทอง อำเภอวังเหนือ จังหวัดลำปาง	๑.เพื่อก่อสร้างสะพานที่ได้มาตรฐาน ๒.เพื่อบรรเทาความเดือดร้อนของประชาชนในการใช้สะพานในการสัญจร	สะพาน คสล.ข้ามลำห้วยแม่ตาค ถนนสายทุ่งเหล่า บ้านเมืองทอง หมู่ที่ ๘ ขนาดกว้าง ๗ เมตร ยาว ๒๐ เมตร	๒,๐๗๖,๘๐๐	๐	๐	๐	๐	ระดับความสำเร็จของแผนงานก่อสร้างหรือบำรุงรักษาสะพาน ไม่น้อยกว่า "ระดับดี"	ประชาชนได้รับความสะดวกและปลอดภัยในการใช้สะพานในการสัญจร	อบจ.ลำปาง (กองช่าง) ประสาน อปท. อ.วังเหนือ
๑๕๒	โครงการก่อสร้างรางระบายน้ำ สายหน้า รพ.สต.บ้านป่าแหม หมู่ที่ ๕ ตำบลวังซ้าย อำเภอวังเหนือ จังหวัดลำปาง	๑.เพื่อก่อสร้างถนนที่ได้มาตรฐาน ๒.เพื่อบรรเทาความเดือดร้อนของประชาชนในการใช้เส้นทางสัญจร	ก่อสร้างรางระบายน้ำ สายหน้า รพ.สต.บ้านป่าแหม หมู่ที่ ๕ กว้าง ๔๐ เมตร ยาว ๕๑๐ เมตร	๐	๐	๐	๑,๔๕๐,๐๐๐	๐	ร้อยละของถนนหรือสายทางที่สร้างหรือซ่อมสร้าง แล้วเสร็จตามแผนงาน ประจำปีไม่น้อยกว่า ๑๐	ประชาชนได้รับความสะดวกและปลอดภัยในการใช้เส้นทางสัญจร	อบจ.ลำปาง (กองช่าง) ประสานแผน อปท.อ.วังเหนือ
๑๕๓	โครงการก่อสร้างรางระบายน้ำ คสล.รูปรีมีฝาปิด ถนนสายบ้านปงทอง - บ้านแม่เย็น ช่างบ้านแม่เย็น หมู่ที่ ๔ ตำบลวังทอง อำเภอวังเหนือ จังหวัดลำปาง	๑.เพื่อก่อสร้างถนนที่ได้มาตรฐาน ๒.เพื่อบรรเทาความเดือดร้อนของประชาชนในการใช้เส้นทางสัญจร	รางระบายน้ำ คสล.รูปรีมีฝาปิด ถนนสายบ้านปงทอง - แม่เย็น ช่างบ้านแม่เย็นหมู่ที่ ๔ ขนาดกว้าง ๐.๔๐ เมตร ลึก ๐.๕๐ เมตร ยาว ๓๓๖ เมตร	๐	๐	๐	๐	๗๓๘,๗๐๐	ร้อยละของถนนหรือสายทางที่สร้างหรือซ่อมสร้าง แล้วเสร็จตามแผนงาน ประจำปีไม่น้อยกว่า ๑๐	ประชาชนได้รับความสะดวกและปลอดภัยในการใช้เส้นทางสัญจร	อบจ.ลำปาง (กองช่าง) ประสานแผน อปท.อ.วังเหนือ
อำเภอแจ้ห่ม											
๑๕๔	โครงการก่อสร้างถนนคอนกรีตเสริมเหล็ก (จากกุสุมาพันธ์บ้านสบก หมู่ที่ ๒ ตำบลบ้านสา - บ้านสวนดอกคำ หมู่ที่ ๔ ตำบลวิเชตนคร) อำเภอแจ้ห่ม จังหวัดลำปาง	๑. เพื่อก่อสร้างถนนที่ได้มาตรฐาน ๒. เพื่อบรรเทาความเดือดร้อนในการใช้เส้นทางสัญจร	ขนาดผิวจราจรกว้าง ๖ เมตร ยาว ๓,๒๕๐ เมตร หนาเฉลี่ย ๐.๑๕ เมตร หรือมีปริมาณพื้นที่ไม่น้อยกว่า ๑๙,๕๐๐ ตารางเมตร รายละเอียดตามแบบแปลนฯ	๑๖,๐๐๐,๐๐๐	๑๖,๐๐๐,๐๐๐	๑๖,๐๐๐,๐๐๐	๑๖,๐๐๐,๐๐๐	๑๖,๐๐๐,๐๐๐	ร้อยละของถนนหรือสายทางที่สร้างหรือซ่อมสร้าง แล้วเสร็จตามแผนงาน ประจำปีไม่น้อยกว่า ๑๐	ประชาชนได้รับความสะดวกและปลอดภัยในการใช้เส้นทางสัญจรที่ได้มาตรฐาน	อบจ.ลำปาง (กองช่าง) ประสานแผน อปท.อ.แจ้ห่ม
๑๕๕	โครงการเสริมผิวแอสฟัลติกคอนกรีต ทางเข้าสู่ตำบลทุ่งจากปากทางบ้านแจ้คอน หมู่ที่ ๒ ตำบลทุ่งผิง อำเภอแจ้ห่ม -บ้านทุ่งผิง หมู่ที่ ๔ ตำบลร่องเคาะ อำเภอวังเหนือ จังหวัดลำปาง	๑. เพื่อก่อสร้างถนนที่ได้มาตรฐาน ๒. เพื่อบรรเทาความเดือดร้อนในการใช้เส้นทางสัญจร	ขนาดผิวจราจรกว้าง ๖ เมตร ยาว ๑๖,๕๒๕ เมตร หนา ๐.๑๕ เมตร ไหล่ทางกว้างข้างละ ๑.๐๐ เมตร รายละเอียดตามแบบแปลนฯ	๔๑,๘๕๒,๐๐๐	๔๑,๘๕๒,๐๐๐	๔๑,๘๕๒,๐๐๐	๔๑,๘๕๒,๐๐๐	๔๑,๘๕๒,๐๐๐	ร้อยละของถนนหรือสายทางที่สร้างหรือซ่อมสร้าง แล้วเสร็จตามแผนงาน ประจำปีไม่น้อยกว่า ๑๐	ประชาชนได้รับความสะดวกและปลอดภัยในการใช้เส้นทางสัญจรที่ได้มาตรฐาน	อบจ.ลำปาง (กองช่าง) ประสานแผน อปท.อ.แจ้ห่ม

๔.ประเด็นยุทธศาสตร์ ยุทธศาสตร์ที่ ๔ "พัฒนาโครงสร้างพื้นฐานทรัพยากรธรรมชาติและสิ่งแวดล้อมแบบองค์รวม"(เป้าประสงค์ ๔.๑ /KPI ร้อยละผลสำเร็จของโครงการด้านคมนาคมขนส่งหรือประเด็นปัญหาระดับพื้นที่ที่ถูกคัดเลือกและนำมาแก้ไข)

๔.๑.๑ กลยุทธ์ "จัดให้มีการสร้าง ซ่อมสร้างและบำรุงรักษาถนน สายทางและหรือสะพาน เพื่อสนับสนุนยุทธศาสตร์ที่ ๑ ส่งเสริมคุณภาพชีวิตที่ดี"

แผนงาน ๓.๑ "อุตสาหกรรมและการโยธา"

ที่	โครงการ	วัตถุประสงค์	เป้าหมาย (ผลผลิตของโครงการ)	งบประมาณ (บาท)					ตัวชี้วัด (KPI)	ผลที่คาดว่าจะได้รับ	หน่วยงาน รับผิดชอบหลัก
				พ.ศ.๒๕๖๖	พ.ศ.๒๕๖๗	พ.ศ.๒๕๖๘	พ.ศ.๒๕๖๙	พ.ศ.๒๕๗๐			
๑๕๖	โครงการเสริมผิวแอสฟัลติกคอนกรีต สายทุ่งป็นเหล่า (ลป.ถ.๑๐-๐๒๖) บ้านแจ้คอน หมู่ที่ ๒ ถึงบ้านหัวฝาย หมู่ที่ ๓ และบ้านแจ้คอน หมู่ที่ ๖ ตำบลทุ่งผึ้ง อำเภอแจ้ห่ม จังหวัดลำปาง	๑. เพื่อก่อสร้างถนนที่ได้มาตรฐาน ๒. เพื่อบรรเทาความเดือดร้อน ในการใช้เส้นทางสัญจร	มีความกว้าง ๖.๐๐ เมตร ความยาว ๓,๔๐๐ เมตร หนา ๐.๑๕ เมตร รายละเอียดตามแบบแปลนฯ	๗,๓๐๔,๐๐๐	๗,๓๐๔,๐๐๐	๗,๓๐๔,๐๐๐	๗,๓๐๔,๐๐๐	๗,๓๐๔,๐๐๐	ร้อยละของถนนหรือสายทางที่สร้างหรือซ่อมสร้าง แล้วเสร็จตามแผนงานประจำปีไม่น้อยกว่า ๑๐	ประชาชนได้รับความสะดวกและปลอดภัยในการใช้เส้นทางสัญจรที่ได้มาตรฐาน	อบจ.ลำปาง (กองช่าง) ประสานแผน อปท.อ.แจ้ห่ม
๑๕๗	โครงการซ่อมสร้างถนนลาดยางผิวจราจรแบบแอสฟัลติกคอนกรีต สายทาง ลป.ถ.๑ - ๐๐๖๒ วัดผาแดงหลวง - บ้านโฮะ ระหว่างบ้านวังลึก หมู่ที่ ๑๐ ตำบลแจ้ห่ม - บ้านโฮะ หมู่ที่ ๓ ตำบลปลงดอน อำเภอแจ้ห่ม จังหวัดลำปาง	๑. เพื่อก่อสร้างถนนที่ได้มาตรฐาน ๒. เพื่อบรรเทาความเดือดร้อน ในการใช้เส้นทางสัญจร	ขนาดผิวจราจรกว้าง ๖.๐๐ เมตร หนา ๐.๑๕ เมตร ยาว ๑,๒๓๕.๐๐ เมตร หรือพื้นที่รวมกันไม่น้อยกว่า ๗,๔๑๐ ตารางเมตร รายละเอียดตามแบบแปลนฯ	๔,๒๙๙,๘๐๐	๔,๒๙๙,๘๐๐	๔,๒๙๙,๘๐๐	๔,๒๙๙,๘๐๐	๔,๒๙๙,๘๐๐	ร้อยละของถนนหรือสายทางที่สร้างหรือซ่อมสร้าง แล้วเสร็จตามแผนงานประจำปีไม่น้อยกว่า ๑๐	ประชาชนได้รับความสะดวกและปลอดภัยในการใช้เส้นทางสัญจรที่ได้มาตรฐาน	อบจ.ลำปาง (กองช่าง) ประสานแผน อปท.อ.แจ้ห่ม
๑๕๘	โครงการก่อสร้างถนนคอนกรีตเสริมเหล็ก สายบ้านโฮะ - บ้านเปียงใจ - บ้านเลาสุ ตำบลปลงดอน อำเภอแจ้ห่ม เข้ม ตำบลบ้านอ้อ อำเภองาว จังหวัดลำปาง	๑. เพื่อก่อสร้างถนนที่ได้มาตรฐาน ๒. เพื่อบรรเทาความเดือดร้อน ในการใช้เส้นทางสัญจร	ขนาดผิวจราจรกว้าง ๕.๐๐ เมตร ยาว ๒,๔๐๐ กิโลเมตร รายละเอียดตามแบบแปลนฯ	๖๕,๐๐๐,๐๐๐	๖๕,๐๐๐,๐๐๐	๖๕,๐๐๐,๐๐๐	๖๕,๐๐๐,๐๐๐	๖๕,๐๐๐,๐๐๐	ร้อยละของถนนหรือสายทางที่สร้างหรือซ่อมสร้าง แล้วเสร็จตามแผนงานประจำปีไม่น้อยกว่า ๑๐	ประชาชนได้รับความสะดวกและปลอดภัยในการใช้เส้นทางสัญจรที่ได้มาตรฐาน	อบจ.ลำปาง (กองช่าง) ประสานแผน อปท.อ.แจ้ห่ม
๑๕๙	โครงการก่อสร้างถนนคอนกรีตเสริมเหล็ก (สายไปวัดพระพุทธสุรวาส) บ้านทุ่งทอง หมู่ที่ ๗ ตำบลลิเซตนคร อำเภอแจ้ห่ม จังหวัดลำปาง	๑. เพื่อก่อสร้างถนนที่ได้มาตรฐาน ๒. เพื่อบรรเทาความเดือดร้อน ในการใช้เส้นทางสัญจร	ขนาดผิวจราจรกว้าง ๕.๐๐ เมตร ยาว ๑,๔๐๔๐ เมตร หนา ๐.๑๕ เมตร พื้นที่ไม่น้อยกว่า ๕,๒๐๐ ตารางเมตร รายละเอียดตามแบบแปลนฯ	๓,๐๒๘,๐๐๐	๓,๐๒๘,๐๐๐	๓,๐๒๘,๐๐๐	๓,๐๒๘,๐๐๐	๓,๐๒๘,๐๐๐	ร้อยละของถนนหรือสายทางที่สร้างหรือซ่อมสร้าง แล้วเสร็จตามแผนงานประจำปีไม่น้อยกว่า ๑๐	ประชาชนได้รับความสะดวกและปลอดภัยในการใช้เส้นทางสัญจรที่ได้มาตรฐาน	อบจ.ลำปาง (กองช่าง) ประสานแผน อปท.อ.แจ้ห่ม
๑๖๐	โครงการก่อสร้างถนนคอนกรีตเสริมเหล็ก เลียบลำเหมืองน้ำใส บ้านใหม่สวนดอกคำ หมู่ที่ ๑ - บ้านสวนดอกคำ หมู่ที่ ๖ ตำบลลิเซตนคร อำเภอแจ้ห่ม จังหวัดลำปาง	๑. เพื่อก่อสร้างถนนที่ได้มาตรฐาน ๒. เพื่อบรรเทาความเดือดร้อน ในการใช้เส้นทางสัญจร	จุดที่ ๑ ขนาดผิวจราจรกว้าง ๕.๐๐ เมตร ยาว ๘๗๐.๐๐ เมตร หนา ๐.๑๕ เมตร หรือมีพื้นที่ไม่น้อยกว่า ๔,๓๕๐ ตารางเมตร จุดที่ ๒ ขนาดผิวจราจรกว้าง ๔.๐๐ เมตร ยาว ๓๑๐.๐๐ เมตร หนา ๐.๑๕ เมตร หรือมีพื้นที่ไม่น้อยกว่า ๑,๒๔๐ ตารางเมตร	๓,๓๕๘,๐๐๐	๓,๓๕๘,๐๐๐	๓,๓๕๘,๐๐๐	๓,๓๕๘,๐๐๐	๓,๓๕๘,๐๐๐	ร้อยละของถนนหรือสายทางที่สร้างหรือซ่อมสร้าง แล้วเสร็จตามแผนงานประจำปีไม่น้อยกว่า ๑๐	ประชาชนได้รับความสะดวกและปลอดภัยในการใช้เส้นทางสัญจรที่ได้มาตรฐาน	อบจ.ลำปาง (กองช่าง) ประสานแผน อปท.อ.แจ้ห่ม

๔.ประเด็นยุทธศาสตร์ ยุทธศาสตร์ที่ ๔ "พัฒนาโครงสร้างพื้นฐานทรัพยากรธรรมชาติและสิ่งแวดล้อมแบบองค์รวม"(เป้าประสงค์ ๔.๑ /KPI ร้อยละผลสำเร็จของโครงการด้านคมนาคมขนส่งหรือประเด็นปัญหาระดับพื้นที่ที่ถูกคัดเลือกและนำมาแก้ไข)

๔.๑.๑ กลยุทธ์ "จัดให้มีการสร้าง ซ่อมสร้างและบำรุงรักษาถนน สายทางและหรือสะพาน เพื่อสนับสนุนยุทธศาสตร์ที่ ๑ ส่งเสริมคุณภาพชีวิตที่ดี"

แผนงาน ๓.๑ "อุตสาหกรรมและการโยธา"

ที่	โครงการ	วัตถุประสงค์	เป้าหมาย (ผลผลิตของโครงการ)	งบประมาณ (บาท)					ตัวชี้วัด (KPI)	ผลที่คาดว่าจะได้รับ	หน่วยงาน รับผิดชอบหลัก
				พ.ศ.๒๕๖๖	พ.ศ.๒๕๖๗	พ.ศ.๒๕๖๘	พ.ศ.๒๕๖๙	พ.ศ.๒๕๗๐			
๑๖๑	โครงการก่อสร้างถนนคอนกรีตเสริมเหล็ก บ้านศรีบุญเรืองใต้ หมู่ที่ ๑๑ - บ้านปางค่อม หมู่ที่ ๗ ตำบลแม่สุก อำเภอแจ้ห่ม จังหวัดลำปาง	๑. เพื่อก่อสร้างถนนที่ได้มาตรฐาน ๒. เพื่อบรรเทาความเดือดร้อนในการใช้เส้นทางสัญจร	ขนาดผิวจราจรกว้าง ๔.๐๐ เมตร ยาว ๕,๓๐๐ เมตร หนา ๐.๑๕ เมตร พื้นที่ไม่น้อยกว่า ๒๒,๘๐๐ ตารางเมตร รายละเอียดตามแบบแปลนฯ	๑๓,๖๘๐,๐๐๐	๑๓,๖๘๐,๐๐๐	๑๓,๖๘๐,๐๐๐	๑๓,๖๘๐,๐๐๐	๑๓,๖๘๐,๐๐๐	ร้อยละของถนนหรือสายทางที่สร้างหรือซ่อมสร้าง แล้วเสร็จตามแผนงานประจำปีไม่น้อยกว่า ๑๐	ประชาชนได้รับความสะดวกและปลอดภัยในการใช้เส้นทางสัญจรที่ได้มาตรฐาน	อบจ.ลำปาง (กองช่าง) ประสานแผน อปท.อ.แจ้ห่ม
๑๖๒	โครงการก่อสร้างถนนคอนกรีตเสริมเหล็ก บ้านศรีบุญเรือง หมู่ที่ ๓ - บ้านใหม่สามัคคี หมู่ที่ ๖ ตำบลแม่สุก อำเภอแจ้ห่ม จังหวัดลำปาง	๑. เพื่อก่อสร้างถนนที่ได้มาตรฐาน ๒. เพื่อบรรเทาความเดือดร้อนในการใช้เส้นทางสัญจร	ขนาดผิวจราจรกว้าง ๔.๐๐ เมตร ยาว ๔,๔๐๐ เมตร หนา ๐.๑๕ เมตร พื้นที่ไม่น้อยกว่า ๑๗,๖๐๐ ตารางเมตร รายละเอียดตามแบบแปลนฯ	๑๐,๕๖๐,๐๐๐	๑๐,๕๖๐,๐๐๐	๑๐,๕๖๐,๐๐๐	๑๐,๕๖๐,๐๐๐	๑๐,๕๖๐,๐๐๐	ร้อยละของถนนหรือสายทางที่สร้างหรือซ่อมสร้าง แล้วเสร็จตามแผนงานประจำปีไม่น้อยกว่า ๑๐	ประชาชนได้รับความสะดวกและปลอดภัยในการใช้เส้นทางสัญจรที่ได้มาตรฐาน	อบจ.ลำปาง (กองช่าง) ประสานแผน อปท.อ.แจ้ห่ม
๑๖๓	โครงการก่อสร้างถนนคอนกรีตเสริมเหล็ก ช่วงบ้านใหม่สามัคคี หมู่ที่ ๖ ตำบลแม่สุก - ปงคอบ (สันป่าوی) หมู่ที่ ๙ ตำบลลิเซตนคร อำเภอแจ้ห่ม จังหวัดลำปาง	๑. เพื่อก่อสร้างถนนที่ได้มาตรฐาน ๒. เพื่อบรรเทาความเดือดร้อนในการใช้เส้นทางสัญจร	ขนาดผิวจราจรกว้าง ๔.๐๐ เมตร ยาว ๓,๐๐๐ เมตร หนา ๐.๑๕ เมตร พื้นที่ไม่น้อยกว่า ๑๒,๐๐๐ ตารางเมตร รายละเอียดตามแบบแปลนฯ	๗,๒๐๐,๐๐๐	๗,๒๐๐,๐๐๐	๗,๒๐๐,๐๐๐	๗,๒๐๐,๐๐๐	๗,๒๐๐,๐๐๐	ร้อยละของถนนหรือสายทางที่สร้างหรือซ่อมสร้าง แล้วเสร็จตามแผนงานประจำปีไม่น้อยกว่า ๑๐	ประชาชนได้รับความสะดวกและปลอดภัยในการใช้เส้นทางสัญจรที่ได้มาตรฐาน	อบจ.ลำปาง (กองช่าง) ประสานแผน อปท.อ.แจ้ห่ม
๑๖๔	โครงการก่อสร้างสะพาน คสล.ข้ามลำน้ำแม่วัง เชื่อมหมู่ที่ ๖ และหมู่ที่ ๑๑ บ้านม่วง หมู่ที่ ๖ ต.แจ้ห่ม อ.แจ้ห่ม จ.ลำปาง	๑. เพื่อก่อสร้างสะพานที่ได้มาตรฐาน ๒. เพื่อบรรเทาความเดือดร้อนในการใช้สะพานในการสัญจร	ขนาดผิวจราจรกว้าง ๕ เมตร ยาว ๑๐๐.๗๐ เมตร สูงประมาณ ๔ เมตร รายละเอียดตามแบบแปลนฯ	๓,๘๔๓,๘๐๐	๓,๘๔๓,๘๐๐	๓,๘๔๓,๘๐๐	๓,๘๔๓,๘๐๐	๓,๘๔๓,๘๐๐	ระดับความสำเร็จของแผนงานก่อสร้างหรือบำรุงรักษาสะพาน ไม่น้อยกว่า "ระดับดี"	ประชาชนได้รับความสะดวกและปลอดภัยในการใช้สะพานสัญจรที่ได้มาตรฐาน	อบจ.ลำปาง (กองช่าง) ประสานแผน อปท.อ.แจ้ห่ม
๑๖๕	โครงการก่อสร้างถนนแอสฟัลติกคอนกรีตทางข้ามเมืองงาว (เดิม) บ้านทุ่ง หมู่ที่ ๒ ตำบลหลวงใต้ อำเภองาว จังหวัดลำปาง	๑. เพื่อก่อสร้างถนนที่ได้มาตรฐาน ๒. เพื่อบรรเทาความเดือดร้อนในการใช้เส้นทางสัญจร	ขนาดกว้าง ๕.๐๐ ม. ยาว ๓๗๐.๐๐ ม. หนา ๐.๑๕ ม.	๗๑๔,๖๐๐	๗๑๔,๖๐๐	๗๑๔,๖๐๐	๗๑๔,๖๐๐	๗๑๔,๖๐๐	ร้อยละของถนนหรือสายทางที่สร้างหรือซ่อมสร้าง แล้วเสร็จตามแผนงานประจำปีไม่น้อยกว่า ๑๐	ประชาชนได้รับความสะดวกและปลอดภัยในการใช้เส้นทางสัญจรที่ได้มาตรฐาน	อบจ.ลำปาง (กองช่าง) ประสานแผน อปท.อ.งาว

๔.ประเด็นยุทธศาสตร์ ยุทธศาสตร์ที่ ๔ "พัฒนาโครงสร้างพื้นฐานทรัพยากรธรรมชาติและสิ่งแวดล้อมแบบองค์รวม"(เป้าประสงค์ ๔.๑ /KPI ร้อยละผลสำเร็จของโครงการด้านคมนาคมขนส่งหรือประเด็นปัญหาระดับพื้นที่ที่ถูกคัดเลือกและนำมาแก้ไข)

๔.๑.๑ กลยุทธ์ "จัดให้มีการสร้าง ซ่อมสร้างและบำรุงรักษาถนน สายทางและหรือสะพาน เพื่อสนับสนุนยุทธศาสตร์ที่ ๑ ส่งเสริมคุณภาพชีวิตที่ดี"

แผนงาน ๓.๑ "อุตสาหกรรมและการโยธา"

ที่	โครงการ	วัตถุประสงค์	เป้าหมาย (ผลผลิตของโครงการ)	งบประมาณ (บาท)					ตัวชี้วัด (KPI)	ผลที่คาดว่าจะได้รับ	หน่วยงาน รับผิดชอบหลัก
				พ.ศ.๒๕๖๖	พ.ศ.๒๕๖๗	พ.ศ.๒๕๖๘	พ.ศ.๒๕๖๙	พ.ศ.๒๕๗๐			
๑๖๖	โครงการก่อสร้างถนนแอสฟัลติกคอนกรีต ซอย ๗ เชื่อม ซอย ๙ บ้านน้ำจ้ำ หมู่ที่ ๑ ตำบลหลวงใต้ อำเภองาว จังหวัดลำปาง	๑. เพื่อก่อสร้างถนนที่ได้มาตรฐาน ๒. เพื่อบรรเทาความเดือดร้อน ในการใช้เส้นทางสัญจร	กว้าง ๔.๐๐ ม. ยาว ๗๙๐ ม. หนา ๐.๑๕ ม.	๑,๒๔๘,๐๐๐	๑,๒๔๘,๐๐๐	๑,๒๔๘,๐๐๐	๑,๒๔๘,๐๐๐	๑,๒๔๘,๐๐๐	ร้อยละของถนนหรือสายทางที่สร้าง หรือซ่อมสร้าง แล้วเสร็จตามแผนงาน ประจำปีไม่น้อยกว่า ๑๐	ประชาชนได้รับความสะดวก และปลอดภัยในการใช้ เส้นทางสัญจรที่ได้มาตรฐาน	อบจ.ลำปาง (กองช่าง) ประสานแผน อปท.อ.งาว
๑๖๗	โครงการก่อสร้างถนนคอนกรีตเสริมเหล็ก ซอย ๘ บ้านดง หมู่ที่ ๗ ตำบลหลวงใต้ อำเภองาว จังหวัดลำปาง	๑. เพื่อก่อสร้างถนนที่ได้มาตรฐาน ๒. เพื่อบรรเทาความเดือดร้อน ในการใช้เส้นทางสัญจร	กว้าง ๔.๐๐ ม. ยาว ๓๐๐ ม. หนา ๐.๑๕ ม.	๖๗๘,๒๐๐	๖๗๘,๒๐๐	๖๗๘,๒๐๐	๖๗๘,๒๐๐	๖๗๘,๒๐๐	ร้อยละของถนนหรือสายทางที่สร้าง หรือซ่อมสร้าง แล้วเสร็จตามแผนงาน ประจำปีไม่น้อยกว่า ๑๐	ประชาชนได้รับความสะดวก และปลอดภัยในการใช้ เส้นทางสัญจรที่ได้มาตรฐาน	อบจ.ลำปาง (กองช่าง) ประสานแผน อปท.อ.งาว
๑๖๘	โครงการก่อสร้างถนนลูกรังหนองบัวนอก- หนองบัวใน บ้านน้ำจ้ำ หมู่ที่ ๑ ตำบลหลวงใต้ อำเภองาว จังหวัดลำปาง	๑. เพื่อก่อสร้างถนนที่ได้มาตรฐาน ๒. เพื่อบรรเทาความเดือดร้อน ในการใช้เส้นทางสัญจร	กว้าง ๔.๐๐ ม. ยาว ๑,๐๐๐ ม. หนาเฉลี่ย ๐.๑๐ ม.	๔๗๖,๑๐๐	๔๗๖,๑๐๐	๔๗๖,๑๐๐	๔๗๖,๑๐๐	๔๗๖,๑๐๐	ร้อยละของถนนหรือสายทางที่สร้าง หรือซ่อมสร้าง แล้วเสร็จตามแผนงาน ประจำปีไม่น้อยกว่า ๑๐	ประชาชนได้รับความสะดวก และปลอดภัยในการใช้ เส้นทางสัญจรที่ได้มาตรฐาน	อบจ.ลำปาง (กองช่าง) ประสานแผน อปท.อ.งาว
๑๖๙	โครงการก่อสร้างถนนลูกรังแม่ทาง บ้านวังควาย หมู่ที่ ๖ ตำบลหลวงใต้ อำเภองาว จังหวัดลำปาง	๑. เพื่อก่อสร้างถนนที่ได้มาตรฐาน ๒. เพื่อบรรเทาความเดือดร้อน ในการใช้เส้นทางสัญจร	ขนาดกว้าง ๔.๐๐ ม. ยาว ๓,๒๐๐ ม. หนา ๐.๑๐ ม.	๑,๑๑๙,๖๙๒	๑,๑๑๙,๖๙๒	๑,๑๑๙,๖๙๒	๑,๑๑๙,๖๙๒	๑,๑๑๙,๖๙๒	ร้อยละของถนนหรือสายทางที่สร้าง หรือซ่อมสร้าง แล้วเสร็จตามแผนงาน ประจำปีไม่น้อยกว่า ๑๐	ประชาชนได้รับความสะดวก และปลอดภัยในการใช้ เส้นทางสัญจรที่ได้มาตรฐาน	อบจ.ลำปาง (กองช่าง) ประสานแผน อปท.อ.งาว
๑๗๐	โครงการปรับปรุงถนน คสล.เป็นถนนแอสฟัลท์ ติดคอนกรีต (Over Lay) บริเวณถนนจากแยก ดอนไชยพัฒนา(ร้านบ้านเฮง-หลังอำเภองาวเดิม) หมู่ที่ ๔ ตำบลหลวงเหนือ อำเภองาว จังหวัดลำปาง	๑. เพื่อก่อสร้างถนนที่ได้มาตรฐาน ๒. เพื่อบรรเทาความเดือดร้อน ในการใช้เส้นทางสัญจร	ขนาดกว้าง ๕-๙.๘๐ ม. ยาว ๔๐๕ ม. หนา ๐.๑๕ ม. รวมพื้นที่ไม่น้อยกว่า ๓,๔๒๒ ตร.ม.	๑,๖๐๐,๐๐๐	๐	๐	๐	๐	ร้อยละของถนนหรือสายทางที่สร้าง หรือซ่อมสร้าง แล้วเสร็จตามแผนงาน ประจำปีไม่น้อยกว่า ๑๐	ประชาชนได้รับความสะดวก และปลอดภัยในการใช้ เส้นทางสัญจรที่ได้มาตรฐาน	อบจ.ลำปาง (กองช่าง) ประสานแผน อปท.อ.งาว

๔.ประเด็นยุทธศาสตร์ ยุทธศาสตร์ที่ ๔ "พัฒนาโครงสร้างพื้นฐานทรัพยากรธรรมชาติและสิ่งแวดล้อมแบบองค์รวม"(เป้าประสงค์ ๔.๑ /KPI ร้อยละผลสำเร็จของโครงการด้านคมนาคมขนส่งหรือประเด็นปัญหาระดับพื้นที่ที่ถูกคัดเลือกและนำมาแก้ไข)

๔.๑.๑ กลยุทธ์ "จัดให้มีการสร้าง ซ่อมสร้างและบำรุงรักษาถนน สายทางและหรือสะพาน เพื่อสนับสนุนยุทธศาสตร์ที่ ๑ ส่งเสริมคุณภาพชีวิตที่ดี"

แผนงาน ๓.๑ "อุตสาหกรรมและการโยธา"

ที่	โครงการ	วัตถุประสงค์	เป้าหมาย (ผลผลิตของโครงการ)	งบประมาณ (บาท)					ตัวชี้วัด (KPI)	ผลที่คาดว่าจะได้รับ	หน่วยงาน รับผิดชอบหลัก
				พ.ศ.๒๕๖๖	พ.ศ.๒๕๖๗	พ.ศ.๒๕๖๘	พ.ศ.๒๕๖๙	พ.ศ.๒๕๗๐			
๑๗๑	โครงการก่อสร้างถนน คสล.เชื่อมหมู่บ้านระหว่างบ้านขุนแหง หมู่ที่ ๗ บ้านพร้าวใหม่พัฒนา หมู่ที่ ๑๓ เชื่อมทางหลวงสายเอเชีย ๒ (AH ๒) ตำบลปงเตา อำเภอจาง จังหวัดลำปาง	๑. เพื่อก่อสร้างถนนที่ได้มาตรฐาน ๒. เพื่อบรรเทาความเดือดร้อนในการใช้เส้นทางสัญจร	ขนาดกว้าง ๔.๐๐ เมตร ยาว ๔๐๐ เมตร หนา ๐.๑๕ เมตร พื้นที่ไม่น้อยกว่า ๑,๖๐๐ ตร.ม.	๑,๐๔๐,๐๐๐	๐	๐	๐	๐	ร้อยละของถนนหรือสายทางที่สร้างหรือซ่อมสร้าง แล้วเสร็จตามแผนงานประจำปีไม่น้อยกว่า ๑๐	ประชาชนได้รับความสะดวกและปลอดภัยในการใช้เส้นทางสัญจรที่ได้มาตรฐาน	อบจ.ลำปาง (กองช่าง) ประสานแผน อปท.จ.จาว
๑๗๒	โครงการปรับปรุงถนน คสล.โดยการเสริมผิวลาดยางแอสฟัลติกคอนกรีต(Over lay) สายภายในหมู่บ้านปงเตา หมู่ที่ ๑๒ เชื่อมบ้านหัวทุ่ง หมู่ที่ ๘ เชื่อมทางหลวงชนบท หมายเลข ๑๐๑๓ และตำบลนาแก อำเภอจาง จังหวัดลำปาง	๑. เพื่อก่อสร้างถนนที่ได้มาตรฐาน ๒. เพื่อบรรเทาความเดือดร้อนในการใช้เส้นทางสัญจร	ขนาดกว้าง ๔.๐๐ เมตร ยาว ๒,๐๐๐ เมตร หนา ๐.๑๕ เมตร หรือมีพื้นที่ไม่น้อยกว่า ๘,๐๐๐ ตารางเมตร	๓,๑๕๐,๐๐๐	๓,๑๕๐,๐๐๐	๓,๑๕๐,๐๐๐	๓,๑๕๐,๐๐๐	๓,๑๕๐,๐๐๐	ร้อยละของถนนหรือสายทางที่สร้างหรือซ่อมสร้าง แล้วเสร็จตามแผนงานประจำปีไม่น้อยกว่า ๑๐	ประชาชนได้รับความสะดวกและปลอดภัยในการใช้เส้นทางสัญจรที่ได้มาตรฐาน	อบจ.ลำปาง (กองช่าง) ประสานแผน อปท.จ.จาว
๑๗๓	โครงการก่อสร้างถนน คสล.เชื่อมระหว่างหมู่ที่ ๔ บ้านปันทะเนือและหมู่ที่ ๕ บ้านปันทะเนือ ตำบลปงเตา อำเภอจาง จังหวัดลำปาง	๑. เพื่อก่อสร้างถนนที่ได้มาตรฐาน ๒. เพื่อบรรเทาความเดือดร้อนในการใช้เส้นทางสัญจร	ขนาดกว้าง ๔.๐๐ เมตร ยาว ๕๐๐ เมตร หนา ๐.๑๕ เมตร พื้นที่ไม่น้อยกว่า ๒,๐๐๐ ตารางเมตร	๑,๓๒๐,๐๐๐	๑,๓๒๐,๐๐๐	๑,๓๒๐,๐๐๐	๐	๐	ร้อยละของถนนหรือสายทางที่สร้างหรือซ่อมสร้าง แล้วเสร็จตามแผนงานประจำปีไม่น้อยกว่า ๑๐	ประชาชนได้รับความสะดวกและปลอดภัยในการใช้เส้นทางสัญจรที่ได้มาตรฐาน	อบจ.ลำปาง (กองช่าง) ประสานแผน
๑๗๔	โครงการก่อสร้างถนนดินลูกรังบดอัดสายแหมื่นเชื่อมระหว่างหมู่บ้าน หมู่ที่ ๑๑ หมู่ที่ ๘ หมู่ที่ ๑ และหมู่ ๑๒ ตำบลปงเตา อำเภอจาง จังหวัดลำปาง	๑. เพื่อก่อสร้างถนนที่ได้มาตรฐาน ๒. เพื่อบรรเทาความเดือดร้อนในการใช้เส้นทางสัญจร	ขนาดผิวจราจรกว้าง ๔.๐๐-๖.๐๐ เมตร ยาว ๑๐,๕๐๐ ม. หรือมีพื้นที่ไม่น้อยกว่า ๕๒,๕๐๐ ตารางเมตร	๒,๖๗๐,๐๐๐	๐	๐	๐	๐	ร้อยละของถนนหรือสายทางที่สร้างหรือซ่อมสร้าง แล้วเสร็จตามแผนงานประจำปีไม่น้อยกว่า ๑๐	ประชาชนได้รับความสะดวกและปลอดภัยในการใช้เส้นทางสัญจรที่ได้มาตรฐาน	อบจ.ลำปาง (กองช่าง) ประสานแผน อปท.จ.จาว
๑๗๕	โครงการก่อสร้างถนนลาดยางแอสฟัลติก หมู่ที่ ๔ บ้านบ่อห้อย ตำบลบ้านแหง อำเภอจาง จังหวัดลำปาง	๑. เพื่อก่อสร้างถนนที่ได้มาตรฐาน ๒. เพื่อบรรเทาความเดือดร้อนในการใช้เส้นทางสัญจร	ขนาดกว้าง ๔.๐๐ เมตร ยาว ๑,๗๐๐ เมตร หนา ๐.๑๕ เมตร หรือมีปริมาตรพื้นที่ไม่น้อยกว่า ๖,๘๐๐ เมตร	๒,๒๘๑,๗๐๐	๒,๒๘๑,๗๐๐	๒,๒๘๑,๗๐๐	๒,๒๘๑,๗๐๐	๒,๒๘๑,๗๐๐	ร้อยละของถนนหรือสายทางที่สร้างหรือซ่อมสร้าง แล้วเสร็จตามแผนงานประจำปีไม่น้อยกว่า ๑๐	ประชาชนได้รับความสะดวกและปลอดภัยในการใช้เส้นทางสัญจรที่ได้มาตรฐาน	อบจ.ลำปาง (กองช่าง) ประสานแผน อปท.จ.จาว

๔.ประเด็นยุทธศาสตร์ ยุทธศาสตร์ที่ ๔ "พัฒนาโครงสร้างพื้นฐานทรัพยากรธรรมชาติและสิ่งแวดล้อมแบบองค์รวม"(เป้าประสงค์ ๔.๑ /KPI ร้อยละผลสำเร็จของโครงการด้านคมนาคมขนส่งหรือประเด็นปัญหาระดับพื้นที่ที่ถูกต้องและนำมาแก้ไข)

๔.๑.๑ กลยุทธ์ "จัดให้มีการสร้าง ซ่อมสร้างและบำรุงรักษาถนน สายทางและหรือสะพาน เพื่อสนับสนุนยุทธศาสตร์ที่ ๑ ส่งเสริมคุณภาพชีวิตที่ดี"

แผนงาน ๓.๑ "อุตสาหกรรมและการโยธา"

ที่	โครงการ	วัตถุประสงค์	เป้าหมาย (ผลผลิตของโครงการ)	งบประมาณ (บาท)					ตัวชี้วัด (KPI)	ผลที่คาดว่าจะได้รับ	หน่วยงาน รับผิดชอบหลัก
				พ.ศ.๒๕๖๖	พ.ศ.๒๕๖๗	พ.ศ.๒๕๖๘	พ.ศ.๒๕๖๙	พ.ศ.๒๕๗๐			
๑๗๖	โครงการก่อสร้างแอสฟัลติกคอนกรีต หมู่ที่ ๓ สาย สป.๔๐๗๓ เชื่อม หมู่ที่ ๒ ตำบลบ้านแหง อำเภอจาง จังหวัดลำปาง	๑. เพื่อก่อสร้างถนนที่ได้มาตรฐาน ๒. เพื่อบรรเทาความเดือดร้อน ในการใช้เส้นทางสัญจร	ขนาดกว้าง ๔.๐๐ เมตร ยาว ๑,๐๐๐ เมตร หนา ๐.๑๕ เมตร	๑,๐๐๐,๐๐๐	๑,๐๐๐,๐๐๐	๑,๐๐๐,๐๐๐	๑,๐๐๐,๐๐๐	๑,๐๐๐,๐๐๐	ร้อยละของถนนหรือสายทางที่สร้างหรือซ่อมสร้าง แล้วเสร็จตามแผนงานประจำปีไม่น้อยกว่า ๑๐	ประชาชนได้รับความสะดวกและปลอดภัยในการใช้เส้นทางสัญจรที่ได้มาตรฐาน	อบจ.ลำปาง (กองช่าง) ประสานแผน
๑๗๗	โครงการก่อสร้างถนนแอสฟัลติกคอนกรีต หมู่ที่ ๘ บ้านร่องเห็ดพัฒนา ตำบลบ้านแหง เชื่อม ม.๒ บ้านศรีบ้าน ต.หลวงเหนือ อำเภอจาง จังหวัดลำปาง	๑. เพื่อก่อสร้างถนนที่ได้มาตรฐาน ๒. เพื่อบรรเทาความเดือดร้อน ในการใช้เส้นทางสัญจร	ขนาดกว้าง ๔.๐๐ เมตร ยาว ๗๕๐ เมตร หนา ๐.๑๕ เมตร	๑,๐๐๐,๐๐๐	๑,๐๐๐,๐๐๐	๑,๐๐๐,๐๐๐	๑,๐๐๐,๐๐๐	๑,๐๐๐,๐๐๐	ร้อยละของถนนหรือสายทางที่สร้างหรือซ่อมสร้าง แล้วเสร็จตามแผนงานประจำปีไม่น้อยกว่า ๑๐	ประชาชนได้รับความสะดวกและปลอดภัยในการใช้เส้นทางสัญจรที่ได้มาตรฐาน	อบจ.ลำปาง (กองช่าง) ประสานแผน อปท.จาง
๑๗๘	โครงการซ่อมแซมถนนลูกรังบดอัด เลียบลำน้ำแม่โปง หมู่ที่ ๙ ตำบลบ้านโปง อำเภอจาง จังหวัดลำปาง	๑. เพื่อก่อสร้างถนนที่ได้มาตรฐาน ๒. เพื่อบรรเทาความเดือดร้อน ในการใช้เส้นทางสัญจร	ยาว ๑,๕๐๐ เมตร	๕๐๐,๐๐๐	๕๐๐,๐๐๐	๕๐๐,๐๐๐	๕๐๐,๐๐๐	๕๐๐,๐๐๐	ร้อยละของถนนหรือสายทางที่สร้างหรือซ่อมสร้าง แล้วเสร็จตามแผนงานประจำปีไม่น้อยกว่า ๑๐	ประชาชนได้รับความสะดวกและปลอดภัยในการใช้เส้นทางสัญจรที่ได้มาตรฐาน	อบจ.ลำปาง (กองช่าง) ประสานแผน
๑๗๙	โครงการซ่อมแซมถนนลูกรังบดอัด สายบ่อขะ หมู่ที่ ๑ เชื่อม หมู่ที่ ๘ ตำบลบ้านโปง อำเภอจาง จังหวัดลำปาง	๑. เพื่อก่อสร้างถนนที่ได้มาตรฐาน ๒. เพื่อบรรเทาความเดือดร้อน ในการใช้เส้นทางสัญจร	กว้าง ๕.๐๐ เมตร ยาว ๑,๕๐๐ เมตร	๗๕๐,๐๐๐	๗๕๐,๐๐๐	๗๕๐,๐๐๐	๗๕๐,๐๐๐	๗๕๐,๐๐๐	ร้อยละของถนนหรือสายทางที่สร้างหรือซ่อมสร้าง แล้วเสร็จตามแผนงานประจำปีไม่น้อยกว่า ๑๐	ประชาชนได้รับความสะดวกและปลอดภัยในการใช้เส้นทางสัญจรที่ได้มาตรฐาน	อบจ.ลำปาง (กองช่าง) ประสานแผน อปท.จาง
๑๘๐	โครงการก่อสร้างถนนคอนกรีตเสริมเหล็ก ห้วยแต หมู่ที่ ๓ ตำบลบ้านโปง อำเภอจาง จังหวัดลำปาง	๑. เพื่อก่อสร้างถนนที่ได้มาตรฐาน ๒. เพื่อบรรเทาความเดือดร้อน ในการใช้เส้นทางสัญจร	ยาว ๑,๐๐๐ เมตร	๒,๔๘๐,๐๐๐	๒,๔๘๐,๐๐๐	๒,๔๘๐,๐๐๐	๒,๔๘๐,๐๐๐	๒,๔๘๐,๐๐๐	ร้อยละของถนนหรือสายทางที่สร้างหรือซ่อมสร้าง แล้วเสร็จตามแผนงานประจำปีไม่น้อยกว่า ๑๐	ประชาชนได้รับความสะดวกและปลอดภัยในการใช้เส้นทางสัญจรที่ได้มาตรฐาน	อบจ.ลำปาง (กองช่าง) ประสานแผน อปท.จาง
๑๘๑	โครงการก่อสร้างถนนคอนกรีตเสริมเหล็ก เลียบลำเหมืองทุ่งนาแซ หมู่ที่ ๑๑ ตำบลบ้านโปง อำเภอจาง จังหวัดลำปาง	๑. เพื่อก่อสร้างถนนที่ได้มาตรฐาน ๒. เพื่อบรรเทาความเดือดร้อน ในการใช้เส้นทางสัญจร	ยาว ๕๐๐ เมตร	๑,๓๐๐,๐๐๐	๑,๓๐๐,๐๐๐	๑,๓๐๐,๐๐๐	๑,๓๐๐,๐๐๐	๑,๓๐๐,๐๐๐	ร้อยละของถนนหรือสายทางที่สร้างหรือซ่อมสร้าง แล้วเสร็จตามแผนงานประจำปีไม่น้อยกว่า ๑๐	ประชาชนได้รับความสะดวกและปลอดภัยในการใช้เส้นทางสัญจรที่ได้มาตรฐาน	อบจ.ลำปาง (กองช่าง) ประสานแผน อปท.จาง

๔.ประเด็นยุทธศาสตร์ ยุทธศาสตร์ที่ ๔ "พัฒนาโครงสร้างพื้นฐานทรัพยากรธรรมชาติและสิ่งแวดล้อมแบบองค์รวม"(เป้าประสงค์ ๔.๑ /KPI ร้อยละผลสำเร็จของโครงการด้านคมนาคมขนส่งหรือประเด็นปัญหาระดับพื้นที่ที่ถูกคัดเลือกและนำมาแก้ไข)

๔.๑.๑ กลยุทธ์ "จัดให้มีการสร้าง ซ่อมสร้างและบำรุงรักษาถนน สายทางและหรือสะพาน เพื่อสนับสนุนยุทธศาสตร์ที่ ๑ ส่งเสริมคุณภาพชีวิตที่ดี"

แผนงาน ๓.๑ "อุตสาหกรรมและการโยธา"

ที่	โครงการ	วัตถุประสงค์	เป้าหมาย (ผลผลิตของโครงการ)	งบประมาณ (บาท)					ตัวชี้วัด (KPI)	ผลที่คาดว่าจะได้รับ	หน่วยงาน รับผิดชอบหลัก
				พ.ศ.๒๕๖๖	พ.ศ.๒๕๖๗	พ.ศ.๒๕๖๘	พ.ศ.๒๕๖๙	พ.ศ.๒๕๗๐			
๑๘๒	โครงการก่อสร้างถนนคอนกรีตเสริมเหล็ก หมู่ที่ ๑ ตำบลบ้านโป่ง อำเภอจาง จังหวัดลำปาง	๑. เพื่อก่อสร้างถนนที่ได้มาตรฐาน ๒. เพื่อบรรเทาความเดือดร้อน ในการใช้เส้นทางสัญจร	ขนาดกว้าง ๔.๐๐ เมตร ยาว ๕๐๐ เมตร หนา ๐.๑๕ เมตร	๑,๓๐๐,๐๐๐	๑,๓๐๐,๐๐๐	๑,๓๐๐,๐๐๐	๑,๓๐๐,๐๐๐	๑,๓๐๐,๐๐๐	ร้อยละของถนนหรือสายทางที่สร้างหรือซ่อมสร้าง แล้วเสร็จตามแผนงานประจำปีไม่น้อยกว่า ๑๐	ประชาชนได้รับความสะดวกและปลอดภัยในการใช้เส้นทางสัญจรที่ได้มาตรฐาน	อบจ.ลำปาง (กองช่าง) ประสานแผน อปท.จาง
๑๘๓	โครงการก่อสร้างถนนลาดยางแอสฟัลติกคอนกรีต (จากแยก รพ.สต.บ้านดอกคำใต้) ถึง โรงเรียนบ้านทุ่ง บ้านดอกคำใต้ หมู่ที่ ๑ ตำบลแม่ติบ อำเภอจาง จังหวัดลำปาง	๑. เพื่อก่อสร้างถนนที่ได้มาตรฐาน ๒. เพื่อบรรเทาความเดือดร้อน ในการใช้เส้นทางสัญจร	ขนาดกว้าง ๕.๐๐ เมตร ยาว ๒๔๐.๐๐ เมตร หนา ๐.๑๕ เมตร	๐	๐	๔๓๔,๗๐๐	๐	๐	ร้อยละของถนนหรือสายทางที่สร้างหรือซ่อมสร้าง แล้วเสร็จตามแผนงานประจำปีไม่น้อยกว่า ๑๐	ประชาชนได้รับความสะดวกและปลอดภัยในการใช้เส้นทางสัญจรที่ได้มาตรฐาน	อบจ.ลำปาง (กองช่าง) ประสานแผน อปท.จาง
๑๘๔	โครงการก่อสร้างถนนลาดยางแอสฟัลติกคอนกรีต (จากบ้านจางงาม) ตำบลแม่ติบ ถึงบ้านวังตม ตำบลจางเหนือ อำเภอแม่เมาะ จังหวัดลำปาง	๑. เพื่อก่อสร้างถนนที่ได้มาตรฐาน ๒. เพื่อบรรเทาความเดือดร้อน ในการใช้เส้นทางสัญจร	ขนาดกว้าง ๖.๐๐ เมตร ยาว ๓,๐๐๐ เมตร หนา ๐.๑๕ เมตร	๐	๐	๐	๖,๕๐๐,๐๐๐	๐	ร้อยละของถนนหรือสายทางที่สร้างหรือซ่อมสร้าง แล้วเสร็จตามแผนงานประจำปีไม่น้อยกว่า ๑๐	ประชาชนได้รับความสะดวกและปลอดภัยในการใช้เส้นทางสัญจรที่ได้มาตรฐาน	อบจ.ลำปาง (กองช่าง) ประสานแผน อปท.จาง
๑๘๕	โครงการปรับปรุงถนนดินเดิมเป็นหินคลุกบดอัด สายร่องดำ- หาดเขี้ยว ถึงนา นายบุญเดช มณีชัย หมู่ที่ ๑ บ้านร่องดำ ตำบลบ้านหวด อำเภอจาง จังหวัดลำปาง	๑. เพื่อก่อสร้างถนนที่ได้มาตรฐาน ๒. เพื่อบรรเทาความเดือดร้อน ในการใช้เส้นทางสัญจร	ขนาดกว้าง ๕.๐๐ เมตร ยาว ๑,๒๐๐ เมตร พื้นที่ไม่น้อยกว่า ๖,๐๐๐ ตารางเมตร	๘๔๐,๐๐๐	๘๔๐,๐๐๐	๘๔๐,๐๐๐	๘๔๐,๐๐๐	๘๔๐,๐๐๐	ร้อยละของถนนหรือสายทางที่สร้างหรือซ่อมสร้าง แล้วเสร็จตามแผนงานประจำปีไม่น้อยกว่า ๑๐	ประชาชนได้รับความสะดวกและปลอดภัยในการใช้เส้นทางสัญจรที่ได้มาตรฐาน	อบจ.ลำปาง (กองช่าง) ประสานแผน อปท.จาง
๑๘๖	โครงการปรับปรุงถนนดินเดิมเป็นหินคลุกบดอัด สายสวนสัก เชื้อบ้านห้วยทาก (อาซา) หมู่ที่ ๓ บ้านห้วยทาก ตำบลบ้านหวด อำเภอจาง จังหวัดลำปาง	๑. เพื่อก่อสร้างถนนที่ได้มาตรฐาน ๒. เพื่อบรรเทาความเดือดร้อน ในการใช้เส้นทางสัญจร	ขนาดกว้าง ๕.๐๐ เมตร ยาว ๓,๔๒๐ เมตร พื้นที่ไม่น้อยกว่า ๑๗,๑๐๐ ตารางเมตร	๒,๓๙๔,๐๐๐	๒,๓๙๔,๐๐๐	๒,๓๙๔,๐๐๐	๒,๓๙๔,๐๐๐	๒,๓๙๔,๐๐๐	ร้อยละของถนนหรือสายทางที่สร้างหรือซ่อมสร้าง แล้วเสร็จตามแผนงานประจำปีไม่น้อยกว่า ๑๐	ประชาชนได้รับความสะดวกและปลอดภัยในการใช้เส้นทางสัญจรที่ได้มาตรฐาน	อบจ.ลำปาง (กองช่าง) ประสานแผน อปท.จาง

๔.ประเด็นยุทธศาสตร์ ยุทธศาสตร์ที่ ๔ "พัฒนาโครงสร้างพื้นฐานทรัพยากรธรรมชาติและสิ่งแวดล้อมแบบองค์รวม"(เป้าประสงค์ ๔.๑ /KPI ร้อยละผลสำเร็จของโครงการด้านคมนาคมขนส่งหรือประเด็นปัญหาระดับพื้นที่ที่ถูกคัดเลือกและนำมาแก้ไข)

๔.๑.๑ กลยุทธ์ "จัดให้มีการสร้าง ซ่อมสร้างและบำรุงรักษาถนน สายทางและหรือสะพาน เพื่อสนับสนุนยุทธศาสตร์ที่ ๑ ส่งเสริมคุณภาพชีวิตที่ดี"

แผนงาน ๓.๑ "อุตสาหกรรมและการโยธา"

ที่	โครงการ	วัตถุประสงค์	เป้าหมาย (ผลผลิตของโครงการ)	งบประมาณ (บาท)					ตัวชี้วัด (KPI)	ผลที่คาดว่าจะได้รับ	หน่วยงาน รับผิดชอบหลัก
				พ.ศ.๒๕๖๖	พ.ศ.๒๕๖๗	พ.ศ.๒๕๖๘	พ.ศ.๒๕๖๙	พ.ศ.๒๕๗๐			
๑๘๗	โครงการปรับปรุงผิวจราจรโดยการเทแอสฟัลต์ติกคอนกรีต (Over lay) หมู่ที่ ๙ บ้านท่าเจริญ (ถนนพหลโยธิน หมู่ ๙ บ้านท่าเจริญ - สะพานบ้านข่อย หมู่ที่ ๔ บ้านข่อย) ตำบลบ้านร้อง อำเภोगาว จังหวัดลำปาง	๑. เพื่อก่อสร้างถนนที่ได้มาตรฐาน ๒. เพื่อบรรเทาความเดือดร้อนในการใช้เส้นทางสัญจร	ขนาดกว้าง ๕.๐๐ เมตร ยาว ๘๐๗ เมตร หนา ๐.๑๕ เมตร หรือมีพื้นที่ไม่น้อยกว่า ๒,๙๒๐ ตารางเมตร	๑,๒๙๒,๙๐๐	๐	๐	๐	๐	ร้อยละของถนนหรือสายทางที่สร้างหรือซ่อมสร้าง แล้วเสร็จตามแผนงานประจำปีไม่น้อยกว่า ๑๐	ประชาชนได้รับความสะดวกและปลอดภัยในการใช้เส้นทางสัญจรที่ได้มาตรฐาน	อบจ.ลำปาง (กองช่าง) ประสานแผน อปท.อ.งาว
๑๘๘	โครงการปรับปรุงผิวจราจรโดยการเทแอสฟัลต์ติกคอนกรีต (Over lay) หมู่ที่ ๒ บ้านร้อง (บ้านนายประจวบ อาจมาก-บ้านนาแรม หมู่ที่ ๑ ตำบลบ้านร้อง อำเภोगาว จังหวัดลำปาง	๑. เพื่อก่อสร้างถนนที่ได้มาตรฐาน ๒. เพื่อบรรเทาความเดือดร้อนในการใช้เส้นทางสัญจร	ขนาดกว้าง ๕.๐๐ เมตร ยาว ๔๑๐ เมตร หนา ๐.๑๕ เมตร หรือมีพื้นที่ไม่น้อยกว่า ๒,๐๕๐ ตารางเมตร	๑,๐๙๘,๐๐๐	๑,๐๙๘,๐๐๐	๑,๐๙๘,๐๐๐	๑,๐๙๘,๐๐๐	๑,๐๙๘,๐๐๐	ร้อยละของถนนหรือสายทางที่สร้างหรือซ่อมสร้าง แล้วเสร็จตามแผนงานประจำปีไม่น้อยกว่า ๑๐	ประชาชนได้รับความสะดวกและปลอดภัยในการใช้เส้นทางสัญจรที่ได้มาตรฐาน	อบจ.ลำปาง (กองช่าง) ประสานแผน อปท.อ.งาว
๑๘๙	โครงการก่อสร้างสะพานคอนกรีตเสริมเหล็ก ลำห้วยแม่ท่าง บ้านวังควง หมู่ที่ ๖ ตำบลหลวงใต้ อำเภोगาว จังหวัดลำปาง	๑. เพื่อก่อสร้างสะพานที่ได้มาตรฐาน ๒. เพื่อบรรเทาความเดือดร้อนของประชาชนในการใช้สะพานในการสัญจร	กว้าง ๕.๐๐ ม. ยาว ๙.๐๐ ม.	๑,๑๗๖,๐๐๐	๑,๑๗๖,๐๐๐	๑,๑๗๖,๐๐๐	๑,๑๗๖,๐๐๐	๑,๑๗๖,๐๐๐	ระดับความสำเร็จของแผนงานก่อสร้างหรือบำรุงรักษาสะพานไม่น้อยกว่า "ระดับดี"	ประชาชนได้รับความสะดวกและปลอดภัยในการใช้สะพานในการสัญจร	อบจ.ลำปาง (กองช่าง) ประสานแผน อปท.อ.งาว
๑๙๐	โครงการก่อสร้างสะพานคอนกรีตเสริมเหล็ก ห้วยร่องอ้อ บ้านทุ่งส้ม หมู่ ๕ ตำบลหลวงใต้ อำเภोगาว จังหวัดลำปาง	๑. เพื่อก่อสร้างสะพานที่ได้มาตรฐาน ๒. เพื่อบรรเทาความเดือดร้อนของประชาชนในการใช้สะพานในการสัญจร	กว้าง ๕.๐๐ ม. ยาว ๕.๐๐ ม.	๓,๒๐๐,๐๐๐	๓,๒๐๐,๐๐๐	๓,๒๐๐,๐๐๐	๓,๒๐๐,๐๐๐	๓,๒๐๐,๐๐๐	ระดับความสำเร็จของแผนงานก่อสร้างหรือบำรุงรักษาสะพานไม่น้อยกว่า "ระดับดี"	ประชาชนได้รับความสะดวกและปลอดภัยในการใช้สะพานในการสัญจร	อบจ.ลำปาง (กองช่าง) ประสานแผน อปท.อ.งาว
๑๙๑	โครงการก่อสร้างสะพานคอนกรีตเสริมเหล็ก ห้วยแม่จอน หมู่ที่ ๔ บ้านบ่อหื้อ เชื่อมถนนสายร่อนหัด - ทุ่งโป้ ลป.๔๐๗๒ อำเภोगาว จังหวัดลำปาง	๑. เพื่อก่อสร้างสะพานที่ได้มาตรฐาน ๒. เพื่อบรรเทาความเดือดร้อนของประชาชนในการใช้สะพานในการสัญจร	ขนาดกว้าง ๗.๐๐ เมตร ยาว ๑๐.๐๐ เมตร สูงเฉลี่ย ๓.๕๐ เมตร	๘๖๔,๐๐๐	๘๖๔,๐๐๐	๘๖๔,๐๐๐	๘๖๔,๐๐๐	๘๖๔,๐๐๐	ระดับความสำเร็จของแผนงานก่อสร้างหรือบำรุงรักษาสะพานไม่น้อยกว่า "ระดับดี"	สามารถขนถ่ายผลผลิต การเกษตรออกสู่ตลาดได้อย่างรวดเร็ว	อบจ.ลำปาง (กองช่าง) ประสานแผน อปท.อ.งาว

๔.ประเด็นยุทธศาสตร์ ยุทธศาสตร์ที่ ๔ "พัฒนาโครงสร้างพื้นฐานทรัพยากรธรรมชาติและสิ่งแวดล้อมแบบองค์รวม"(เป้าประสงค์ ๔.๑ /KPI ร้อยละผลสำเร็จของโครงการด้านคมนาคมขนส่งหรือประเด็นปัญหาระดับพื้นที่ที่ถูกคัดเลือกและนำมาแก้ไข)

๔.๑.๑ กลยุทธ์ "จัดให้มีการสร้าง ซ่อมสร้างและบำรุงรักษาถนน สายทางและหรือสะพาน เพื่อสนับสนุนยุทธศาสตร์ที่ ๑ ส่งเสริมคุณภาพชีวิตที่ดี"

แผนงาน ๓.๑ "อุตสาหกรรมและการโยธา"

ที่	โครงการ	วัตถุประสงค์	เป้าหมาย (ผลผลิตของโครงการ)	งบประมาณ (บาท)					ตัวชี้วัด (KPI)	ผลที่คาดว่าจะได้รับ	หน่วยงาน รับผิดชอบหลัก
				พ.ศ.๒๕๖๖	พ.ศ.๒๕๖๗	พ.ศ.๒๕๖๘	พ.ศ.๒๕๖๙	พ.ศ.๒๕๗๐			
๑๙๒	โครงการก่อสร้างสะพานคอนกรีตเสริมเหล็ก หมู่ที่ ๑๑ ซ้ำมน้ำแม่อ่อน ตำบลบ้านโป่ง อำเภองาว จังหวัดลำปาง	๑. เพื่อก่อสร้างสะพานที่ได้มาตรฐาน ๒. เพื่อบรรเทาความเดือดร้อนของประชาชนในการใช้สะพานในการสัญจร	กว้าง ๖.๐๐ เมตร ยาว ๒๐ เมตร	๑,๗๐๐,๐๐๐	๑,๗๐๐,๐๐๐	๑,๗๐๐,๐๐๐	๑,๗๐๐,๐๐๐	๑,๗๐๐,๐๐๐	ระดับความสำเร็จของแผนงาน ก่อสร้างหรือบำรุงรักษาสะพานไม่น้อยกว่า "ระดับดี"	ประชาชนได้รับความสะดวกและปลอดภัยในการใช้สะพานในการสัญจร	อบจ.ลำปาง (กองช่าง) ประสานแผน อปท.อ.งาว
๑๙๓	โครงการก่อสร้างสะพานคอนกรีตเสริมเหล็ก ซ้ำมน้ำแม่แงว บ้านสบป้อน หมู่ที่ ๓ ตำบลบ้านร้อง อำเภองาว จังหวัดลำปาง	๑. เพื่อก่อสร้างสะพานที่ได้มาตรฐาน ๒. เพื่อบรรเทาความเดือดร้อนในการใช้สะพานในการสัญจร	ขนาดกว้าง ๖.๐๐ เมตร ยาว ๓๐.๐๐ เมตร สูง ๓.๐๐ เมตร	๒,๖๐๐,๐๐๐	๒,๖๐๐,๐๐๐	๒,๖๐๐,๐๐๐	๒,๖๐๐,๐๐๐	๒,๖๐๐,๐๐๐	ระดับความสำเร็จของแผนงาน ก่อสร้างหรือบำรุงรักษาสะพานไม่น้อยกว่า "ระดับดี"	ประชาชนได้รับความสะดวกและปลอดภัยในการใช้สะพานในการสัญจร	อบจ.ลำปาง (กองช่าง) ประสานแผน อปท.อ.งาว
๑๙๔	โครงการก่อสร้างรางระบายน้ำ คลส. พร้อมขยายผิวจราจร บ้านใหม่ หมู่ที่ ๕ ตำบลหลวงเหนือ อำเภองาว จังหวัดลำปาง	๑. เพื่อก่อสร้างถนนที่ได้มาตรฐาน ๒. เพื่อบรรเทาความเดือดร้อนในการใช้เส้นทางสัญจร	ยาว ๔๕๐ ม. กว้าง ๐.๖๐ เมตร หนา ๐.๑๐ เมตร ขนาดผิวจราจรกว้าง ๑.๐๐-๒.๖๐ เมตร ยาว ๔๔๖ เมตร พื้นที่ไม่น้อยกว่า ๖๘๓ ตารางเมตร	๑,๕๐๐,๐๐๐	๐	๐	๐	๐	ร้อยละของถนนหรือสายทางที่สร้างหรือซ่อมสร้าง แล้วเสร็จตามแผนงานประจำปีไม่น้อยกว่า ๑๐	ประชาชนได้รับความสะดวกและปลอดภัยในการใช้เส้นทางสัญจรที่ได้มาตรฐาน	อบจ.ลำปาง (กองช่าง) ประสานแผน อปท.อ.งาว
๑๙๕	โครงการก่อสร้างถนนลูกรังเลียบบดลงส่งน้ำฝายสบึง บ้านทุ่งกว่า หมู่ที่ ๕ เข้ม บ้านทุ่งจี้ หมู่ที่ ๘ ตำบลทุ่งกว่า อำเภอเมืองปาน จังหวัดลำปาง	๑. เพื่อก่อสร้างถนนที่ได้มาตรฐาน ๒. เพื่อบรรเทาความเดือดร้อนในการใช้เส้นทางสัญจร	ขนาดผิวจราจรกว้าง ๔.๐๐ เมตร ยาว ๓,๐๐๐ เมตร หนา ๐.๓๐ เมตร หรือมีปริมาณพื้นที่ไม่น้อยกว่า ๑๒,๐๐๐ ตร.ม.	๑,๘๐๓,๐๐๐	๐	๐	๐	๐	ร้อยละของถนนหรือสายทางที่สร้างหรือซ่อมสร้าง แล้วเสร็จตามแผนงานประจำปีไม่น้อยกว่า ๑๐	ประชาชนได้รับความสะดวกและปลอดภัยในการใช้เส้นทางสัญจรที่ได้มาตรฐาน	อบจ.ลำปาง (กองช่าง) ประสานแผน อปท.อ.เมืองปาน
๑๙๖	โครงการก่อสร้างถนนลูกรัง เลี้ยวลำเหมืองทุ่งนาเชื่อมอ่างเก็บน้ำแพะทุ่งกว่า พร้อมวางท่อลอดเหลี่ยม ๑ จุด หมู่ที่ ๕ ตำบลทุ่งกว่า อำเภอเมืองปาน จังหวัดลำปาง	๑. เพื่อก่อสร้างถนนที่ได้มาตรฐาน ๒. เพื่อบรรเทาความเดือดร้อนในการใช้เส้นทางสัญจร	ขนาดผิวจราจรกว้าง ๕.๐๐ เมตร ยาว ๒,๐๐๐ เมตร หนา ๐.๓๐ เมตร หรือมีปริมาณพื้นที่ไม่น้อยกว่า ๑๐,๐๐๐ ตร.ม. พร้อมสร้างท่อลอดเหลี่ยมขนาด ๒ ช่อง กว้าง ๒.๑๐ เมตร	๖,๐๐๐,๐๐๐	๐	๐	๐	๐	ร้อยละของถนนหรือสายทางที่สร้างหรือซ่อมสร้าง แล้วเสร็จตามแผนงานประจำปีไม่น้อยกว่า ๑๐	ประชาชนได้รับความสะดวกและปลอดภัยในการใช้เส้นทางสัญจรที่ได้มาตรฐาน	อบจ.ลำปาง (กองช่าง) ประสานแผน อปท.อ.เมืองปาน

๔.ประเด็นยุทธศาสตร์ ยุทธศาสตร์ที่ ๔ "พัฒนาโครงสร้างพื้นฐานทรัพยากรธรรมชาติและสิ่งแวดล้อมแบบองค์รวม"(เป้าประสงค์ ๔.๑ /KPI ร้อยละผลสำเร็จของโครงการด้านคมนาคมขนส่งหรือประเด็นปัญหาระดับพื้นที่ที่ถูกคัดเลือกและนำมาแก้ไข)

๔.๑.๑ กลยุทธ์ "จัดให้มีการสร้าง ซ่อมสร้างและบำรุงรักษาถนน สายทางและหรือสะพาน เพื่อสนับสนุนยุทธศาสตร์ที่ ๑ ส่งเสริมคุณภาพชีวิตที่ดี"

แผนงาน ๓.๑ "อุตสาหกรรมและการโยธา"

ที่	โครงการ	วัตถุประสงค์	เป้าหมาย (ผลผลิตของโครงการ)	งบประมาณ (บาท)					ตัวชี้วัด (KPI)	ผลที่คาดว่าจะได้รับ	หน่วยงาน รับผิดชอบหลัก
				พ.ศ.๒๕๖๖	พ.ศ.๒๕๖๗	พ.ศ.๒๕๖๘	พ.ศ.๒๕๖๙	พ.ศ.๒๕๗๐			
๑๙๗	โครงการก่อสร้างถนนลูกรังเลียบลำน้ำต้อย เข้าพื้นที่การเกษตร หมู่ที่ ๖ ตำบลทุ่งกว๋าว อำเภอเมืองปาน จังหวัดลำปาง	๑. เพื่อก่อสร้างถนนที่ได้มาตรฐาน ๒. เพื่อบรรเทาความเดือดร้อน ในการใช้เส้นทางสัญจร	ขนาดผิวจราจรกว้าง ๔.๐๐ เมตร ยาว ๒,๐๐๐ เมตร หนา ๐.๓๐ เมตร หรือมีปริมาณพื้นที่ไม่น้อยกว่า ๘,๐๐๐ ตร.ม.	๐	๑,๒๐๓,๐๐๐	๐	๐	๐	ร้อยละของถนนหรือสายทางที่สร้าง หรือซ่อมสร้าง แล้วเสร็จตามแผนงาน ประจำปีไม่น้อยกว่า ๑๐	ประชาชนได้รับความสะดวก และปลอดภัยในการใช้ เส้นทางสัญจรที่ได้มาตรฐาน	อบจ.ลำปาง (กองช่าง) ประสานแผน อปท.อ.เมืองปาน
๑๙๘	โครงการก่อสร้างถนนลูกรัง เลียบลำเหมืองทุ่งร้อง บ้านป่าเวียง หมู่ที่ ๑๑ เชื่อมบ้านหัวทุ่ง หมู่ที่ ๑๐ ตำบลทุ่งกว๋าว อำเภอเมืองปาน จังหวัดลำปาง	๑. เพื่อก่อสร้างถนนที่ได้มาตรฐาน ๒. เพื่อบรรเทาความเดือดร้อน ในการใช้เส้นทางสัญจร	ขนาดผิวจราจรกว้าง ๔.๐๐ เมตร ยาว ๒,๐๐๐ เมตร หนา ๐.๓๐ เมตร หรือมีปริมาณพื้นที่ไม่น้อยกว่า ๘,๐๐๐ ตร.ม.	๐	๐	๑,๒๐๓,๐๐๐	๐	๐	ร้อยละของถนนหรือสายทางที่สร้าง หรือซ่อมสร้าง แล้วเสร็จตามแผนงาน ประจำปีไม่น้อยกว่า ๑๐	ประชาชนได้รับความสะดวก และปลอดภัยในการใช้ เส้นทางสัญจรที่ได้มาตรฐาน	อบจ.ลำปาง (กองช่าง) ประสานแผน อปท.อ.เมืองปาน
๑๙๙	โครงการก่อสร้างถนนหินคลุกบดอัดแน่น ทุ่งม่วงบ้านม่วง หมู่ที่ ๘ เชื่อมหมู่ที่ ๑๐ ตำบลบ้านขอ อำเภอเมืองปาน จังหวัดลำปาง	๑. เพื่อก่อสร้างถนนที่ได้มาตรฐาน ๒. เพื่อบรรเทาความเดือดร้อน ในการใช้เส้นทางสะดวก	ขนาดผิวจราจรกว้าง ๔.๐๐ เมตร ยาว ๙๕๐.๐๐ เมตร หนา ๐.๑๕ เมตร หรือมีพื้นที่ไม่น้อยกว่า ๓,๘๐๐ ตร.ม.	๑,๖๐๐,๐๐๐	๐	๐	๐	๐	ร้อยละของถนนหรือสายทางที่สร้าง หรือซ่อมสร้าง แล้วเสร็จตามแผนงาน ประจำปีไม่น้อยกว่า ๑๐	ประชาชนได้รับความสะดวก และปลอดภัยในการใช้ เส้นทางสัญจรที่ได้มาตรฐาน	อบจ.ลำปาง (กองช่าง) ประสานแผน อปท.อ.เมืองปาน
๒๐๐	โครงการก่อสร้างถนนลาดยางแอสฟัลติก คอนกรีต สายสบปาน หมู่ที่ ๗ - บ้านดอนแก้ว หมู่ที่ ๒ ตำบลเมืองปาน อำเภอเมืองปาน จังหวัดลำปาง	๑. เพื่อก่อสร้างถนนที่ได้มาตรฐาน ๒. เพื่อบรรเทาความเดือดร้อน ในการใช้เส้นทางสัญจร	ขนาดผิวจราจรกว้าง ๓.๒๐-๕.๐๐ เมตร ยาว ๓,๒๙๒ เมตร หนา ๐.๐๔ เมตร หรือมีพื้นที่ไม่น้อยกว่า ๑๕,๙๓๔.๕๐ ตารางเมตร	๙,๓๐๐,๐๐๐	๐	๐	๐	๐	ร้อยละของถนนหรือสายทางที่สร้าง หรือซ่อมสร้าง แล้วเสร็จตามแผนงาน ประจำปีไม่น้อยกว่า ๑๐	ประชาชนได้รับความสะดวก และปลอดภัยในการใช้ เส้นทางสัญจรที่ได้มาตรฐาน	อบจ.ลำปาง (กองช่าง) ประสานแผน อปท.อ.เมืองปาน
๒๐๑	โครงการก่อสร้างสะพานข้ามลำน้ำแม่ปาน จุดบ้านตัว หมู่ที่ ๑ ตำบลเมืองปาน อำเภอเมืองปาน จังหวัดลำปาง	๑. เพื่อก่อสร้างสะพานที่ได้มาตรฐาน ๒. เพื่อบรรเทาความเดือดร้อน ของประชาชนในการใช้สะพานในการ สัญจร	ขนาดกว้าง ๗.๐๐ เมตร ยาว ๑๕.๐๐ เมตร สูง ๓.๐๐ เมตร	๕,๕๐๐,๐๐๐	๐	๐	๐	๐	ระดับความสำเร็จของแผนงาน ก่อสร้างหรือบำรุงรักษาสะพาน ไม่น้อยกว่า "ระดับดี"	ประชาชนได้รับความสะดวก และปลอดภัยในการใช้ สะพานในการสัญจร	อบจ.ลำปาง (กองช่าง) ประสานแผน อปท.อ.เมืองปาน

๔.ประเด็นยุทธศาสตร์ ยุทธศาสตร์ที่ ๔ "พัฒนาโครงสร้างพื้นฐานทรัพยากรธรรมชาติและสิ่งแวดล้อมแบบองค์รวม"(เป้าประสงค์ ๔.๑ /KPI ร้อยละผลสำเร็จของโครงการด้านคมนาคมขนส่งหรือประเด็นปัญหาระดับพื้นที่ที่ถูกคัดเลือกและนำมาแก้ไข)

๔.๑.๑ กลยุทธ์ "จัดให้มีการสร้าง ซ่อมสร้างและบำรุงรักษาถนน สายทางและหรือสะพาน เพื่อสนับสนุนยุทธศาสตร์ที่ ๑ ส่งเสริมคุณภาพชีวิตที่ดี"

แผนงาน ๓.๑ "อุตสาหกรรมและการโยธา"

ที่	โครงการ	วัตถุประสงค์	เป้าหมาย (ผลผลิตของโครงการ)	งบประมาณ (บาท)					ตัวชี้วัด (KPI)	ผลที่คาดว่าจะได้รับ	หน่วยงาน รับผิดชอบหลัก
				พ.ศ.๒๕๖๖	พ.ศ.๒๕๖๗	พ.ศ.๒๕๖๘	พ.ศ.๒๕๖๙	พ.ศ.๒๕๗๐			
๒๐๒	โครงการก่อสร้างสะพานคอนกรีตเสริมเหล็กข้ามลำน้ำแม่ตุ๋ย หมู่ที่ ๕ บ้านหนอง - หมู่ที่ ๕ ตำบลบ้านขอ อำเภอเมืองปาน จังหวัดลำปาง	๑.เพื่อก่อสร้างสะพานที่ได้มาตรฐาน ๒. เพื่อบรรเทาความเดือดร้อนของประชาชนในการใช้สะพานในการสัญจร	ขนาดกว้าง ๕.๐๐ เมตร ยาว ๓๒.๐๐ เมตร	๔,๓๐๐,๐๐๐	๐	๐	๐	๐	ระดับความสำเร็จของแผนงานก่อสร้างหรือบำรุงรักษาสะพานไม่น้อยกว่า "ระดับดี"	ประชาชนได้รับความสะดวกและปลอดภัยในการใช้สะพานในการสัญจร	อบจ.ลำปาง (กองช่าง) ประสานแผน อปท.อ.เมืองปาน

๒. บัญชีโครงการพัฒนา

รายละเอียดโครงการพัฒนา

แผนพัฒนาองค์การบริหารส่วนจังหวัดลำปาง (พ.ศ.๒๕๖๖-๒๕๗๐)

สำหรับโครงการที่เกินศักยภาพขององค์กรปกครองส่วนท้องถิ่นจังหวัดลำปาง

ก.ยุทธศาสตร์จังหวัดลำปาง "ยุทธศาสตร์ที่ ๑ การท่องเที่ยวเพื่อเรียนรู้และสร้างสรรค์"

ข.ยุทธศาสตร์การพัฒนาขององค์กรปกครองส่วนท้องถิ่นจังหวัดลำปาง ยุทธศาสตร์ที่ ๑ "การพัฒนาด้านโครงสร้างพื้นฐาน"

๔.ประเด็นยุทธศาสตร์ ยุทธศาสตร์ที่ ๔ "พัฒนาโครงสร้างพื้นฐานทรัพยากรธรรมชาติและสิ่งแวดล้อมแบบองค์รวม"(เป้าประสงค์ ๔.๓/KPI ร้อยละความพึงพอใจของประชาชนในบริการด้านสาธารณูปโภค)

๔.๓ กลยุทธ์ "ปรับปรุงการเข้าถึงบริการด้านสาธารณูปโภค ด้วยแนวคิด น้ำไหล ไฟสว่างใช้ทางสะดวก"

แผนงาน ๓.๑ อุตสาหกรรมและการโยธา

ที่	โครงการ	วัตถุประสงค์	เป้าหมาย (ผลผลิตของโครงการ)	งบประมาณ (บาท)					ตัวชี้วัด (KPI)	ผลที่คาดว่าจะได้รับ	หน่วยงาน รับผิดชอบหลัก
				พ.ศ.๒๕๖๖	พ.ศ.๒๕๖๗	พ.ศ.๒๕๖๘	พ.ศ.๒๕๖๙	พ.ศ.๒๕๗๐			
๑	อำเภอแม่ทะ โครงการเปลี่ยนท่อเมนประปา ภายในเขตเทศบาลตำบลป่าตันนครรัว อำเภอแม่ทะ จังหวัดลำปาง	เพื่อจัดหาน้ำประปาสำหรับ ให้ประชาชนได้ใช้อุปโภคบริโภค และทำการเกษตร	วางท่อส่งน้ำ ขนาด ๑๔ - ๖ นิ้ว	๖,๘๐๐,๐๐๐	-	-	-	-	ร้อยละความพึงพอใจใน การเข้าถึงบริการระบบน้ำประปา ของประชาชนในพื้นที่เป้าหมาย ไม่น้อยกว่า ๗๘	ประชาชนมีน้ำใช้สำหรับ การอุปโภคบริโภค ในชีวิตประจำวันและ ทำการเกษตร	อบจ.ลำปาง (กองช่าง) ประสานแผน อ.แม่ทะ
๒	โครงการก่อสร้างระบบประปาหมู่บ้าน แบบผิวดินขนาดใหญ่ บ้านหลุก หมู่ที่ ๖ ตำบลนาครี อำเภอแม่ทะ จังหวัดลำปาง	เพื่อจัดหาน้ำประปาสำหรับ ให้ประชาชนได้ใช้อุปโภคบริโภค และทำการเกษตร	ก่อสร้างระบบประปาหมู่บ้านแบบผิวดิน ขนาดใหญ่ บ้านหลุก หมู่ที่ ๖ ตามแบบ มาตรฐานสำนักบริหารจัดการน้ำ กรมทรัพยากรน้ำ	๕,๐๐๐,๐๐๐	-	-	-	-	ร้อยละความพึงพอใจใน การเข้าถึงบริการระบบน้ำประปา ของประชาชนในพื้นที่เป้าหมาย ไม่น้อยกว่า ๗๘	ประชาชนมีน้ำใช้สำหรับ การอุปโภคบริโภค ในชีวิตประจำวันและ ทำการเกษตร	อบจ.ลำปาง (กองช่าง) ประสานแผน อปท.อ.แม่ทะ
๓	อำเภอเถิน โครงการขุดเจาะบ่อบาดาล พลังงานแสงอาทิตย์ หมู่ที่ ๗และหมู่ที่ ๑๐ ตำบลนาโป่ง อำเภอเถิน จังหวัดลำปาง	เพื่อจัดหาน้ำประปาสำหรับ ให้ประชาชนได้ใช้อุปโภคบริโภค และทำการเกษตร	ขุดเจาะบ่อบาดาลพลังงานแสงอาทิตย์ ๑.ขุดเจาะบ่อบาดาล W ๖ นิ้ว พร้อมติดตั้ง เครื่องสูบน้ำแบบไฟฟ้าชนิดมอเตอร์จุ่มใต้น้ำ และวัสดุอุปกรณ์ประปา ๒. ติดตั้งระบบไฟฟ้าพลังงานแสงอาทิตย์ ขนาดไม่น้อยกว่า ๓๐๐w พร้อมตู้ควบคุมไฟฟ้า ๓. งานก่อสร้างพื้น คสล. ขนาดกว้าง ๕.๐๐ เมตร ยาว ๕.๐๐ เมตร หนา ๐.๑๐ เมตร ๔.งานก่อสร้างรั้วเหล็กพร้อมตาข่ายถัก ขนาดกว้าง ๕ เมตร ยาว ๖.๐๐ เมตร สูง ๑.๒๐ เมตร พร้อมประตูเปิด - ปิด จำนวน ๒ จุด	๑,๐๖๐,๐๐๐	๑,๐๖๐,๐๐๐	๑,๐๖๐,๐๐๐	๑,๐๖๐,๐๐๐	๑,๐๖๐,๐๐๐	ร้อยละความพึงพอใจใน การเข้าถึงบริการระบบน้ำประปา ของประชาชนในพื้นที่เป้าหมาย ไม่น้อยกว่า ๗๘	ประชาชนมีน้ำใช้สำหรับ การอุปโภคบริโภค ในชีวิตประจำวันและ ทำการเกษตร	อบจ.ลำปาง (กองช่าง) ประสานแผน อปท.อ.เถิน

๔.ประเด็นยุทธศาสตร์ ยุทธศาสตร์ที่ ๔ "พัฒนาโครงสร้างพื้นฐานทรัพยากรธรรมชาติและสิ่งแวดล้อมของกรม"(เป้าประสงค์ ๔.๓/KPI ร้อยละความพึงพอใจของประชาชนในบริการด้านสาธารณูปโภค)

๔.๓ กลยุทธ์ "ปรับปรุงการเข้าถึงบริการด้านสาธารณูปโภค ด้วยแนวคิด น้ำไหล ไฟสว่างใช้ทางสะดวก"

แผนงาน ๓.๑ อุตสาหกรรมและการโยธา

ที่	โครงการ	วัตถุประสงค์	เป้าหมาย (ผลผลิตของโครงการ)	งบประมาณ (บาท)					ตัวชี้วัด (KPI)	ผลที่คาดว่าจะได้รับ	หน่วยงาน รับผิดชอบหลัก
				พ.ศ.๒๕๖๖	พ.ศ.๒๕๖๗	พ.ศ.๒๕๖๘	พ.ศ.๒๕๖๙	พ.ศ.๒๕๗๐			
๔	โครงการก่อสร้างระบบประปาแบบผิวดินขนาดใหญ่ บ้านสะเลียมหวาน หมู่ที่ ๓ โดยการก่อสร้างระบบประปาหมู่บ้านแบบผิวดินขนาดใหญ่ บ้านสะเลียมหวาน หมู่ที่ ๓ ต.เวียงมอก อ.เถิน จ.ลำปาง	เพื่อจัดหาน้ำประปาสำหรับให้ประชาชนได้ใช้อุปโภคบริโภค และทำการเกษตร	ขนาดถังบรรจุน้ำใส ขนาดจุ ๑๐๐ ลิบม. ขนาดท่อถึง สูง ๓๐ ลิบม. ตามแบบมาตรฐานกรมทรัพยากรน้ำ	๒,๗๖๑,๐๐๐	๒,๗๖๑,๐๐๐	๒,๗๖๑,๐๐๐	๒,๗๖๑,๐๐๐	๒,๗๖๑,๐๐๐	ร้อยละความพึงพอใจในการเข้าถึงบริการระบบน้ำประปาของประชาชนในพื้นที่เป้าหมายไม่น้อยกว่า ๗๘	ประชาชนมีน้ำใช้สำหรับอุปโภคบริโภคในชีวิตประจำวันและทำการเกษตร	อบจ.ลำปาง (กองช่าง) ประสานแผน อปท.อ.เถิน
๕	โครงการวางท่อประปายังเก็บน้ำแม่มอกถึงประปาหมู่บ้านท่าเกวียน หมู่ที่ ๗ ต.เวียงมอก อ.เถิน จ.ลำปาง	เพื่อจัดหาน้ำประปาสำหรับให้ประชาชนได้ใช้อุปโภคบริโภค และทำการเกษตร	โดยการวางท่อ PE ความยาวรวม ๓,๑๓๐ ม. รายละเอียดตามแบบแปลนฯ	๓,๐๐๐,๐๐๐	๓,๐๐๐,๐๐๐	๓,๐๐๐,๐๐๐	๓,๐๐๐,๐๐๐	๓,๐๐๐,๐๐๐	ร้อยละความพึงพอใจในการเข้าถึงบริการระบบน้ำประปาของประชาชนในพื้นที่เป้าหมายไม่น้อยกว่า ๗๘	ประชาชนมีน้ำใช้สำหรับอุปโภคบริโภคในชีวิตประจำวันและทำการเกษตร	อบจ.ลำปาง (กองช่าง) ประสานแผน อปท.อ.เถิน
๖	อำเภอสบปราบ โครงการเปลี่ยนท่อเมนหลักประปาหมู่บ้าน บ้านอ้อ หมู่ที่ ๒ ตำบลแม่แก้ว อำเภอสบปราบ จังหวัดลำปาง	เพื่อจัดหาน้ำประปาสำหรับให้ประชาชนได้ใช้อุปโภคบริโภค และทำการเกษตร	๑.ท่อเมนตีพี ขนาด ๔ นิ้ว ยาว ๒,๗๒๐ เมตร ๒.ท่อเมนตีพี ขนาด ๓ นิ้ว ยาว ๒,๖๖๐ เมตร ๓.ท่อเมนตีพี ขนาด ๒ นิ้ว ยาว ๓,๖๖๐ เมตร พร้อมป้ายโครงการ	๑,๐๐๐,๐๐๐	-	-	-	-	ร้อยละความพึงพอใจในการเข้าถึงบริการระบบน้ำประปาของประชาชนในพื้นที่เป้าหมายไม่น้อยกว่า ๗๘	ประชาชนมีน้ำใช้สำหรับอุปโภคบริโภคในชีวิตประจำวันและทำการเกษตร	อบจ.ลำปาง (กองช่าง) ประสานแผน อปท.อ.สบปราบ
๗	อำเภอแจ้ห่ม โครงการก่อสร้างระบบประปาบริเวณสวนสาธารณะตำบลวิเชตนคร บ้านใหม่ผ้าขาว หมู่ที่ ๔ ตำบลวิเชตนคร อำเภอแจ้ห่ม จังหวัดลำปาง	เพื่อจัดหาน้ำประปาสำหรับให้ประชาชนได้ใช้อุปโภคบริโภค และทำการเกษตร	ระบบประปาบาดาลขนาดใหญ่ รายละเอียดตามแบบมาตรฐานของสำนักบริหารจัดการน้ำ กรมทรัพยากรน้ำ	๒,๘๙๓,๐๐๐	๒,๘๙๓,๐๐๐	๒,๘๙๓,๐๐๐	๒,๘๙๓,๐๐๐	๒,๘๙๓,๐๐๐	ร้อยละความพึงพอใจในการเข้าถึงบริการระบบน้ำประปาของประชาชนในพื้นที่เป้าหมายไม่น้อยกว่า ๗๘	ประชาชนมีน้ำใช้สำหรับอุปโภคบริโภคในชีวิตประจำวันและทำการเกษตร	อบจ.ลำปาง (กองช่าง) ประสานแผน อปท.อ.แจ้ห่ม

๔.ประเด็นยุทธศาสตร์ ยุทธศาสตร์ที่ ๔ "พัฒนาโครงสร้างพื้นฐานทรัพยากรธรรมชาติและสิ่งแวดล้อมแบบองค์รวม"(เป้าประสงค์ ๔.๓/KPI ร้อยละความพึงพอใจของประชาชนในบริการด้านสาธารณสุข)

๔.๓ กลยุทธ์ "ปรับปรุงการเข้าถึงบริการด้านสาธารณสุขด้วยแนวคิด น้ำไหล ไฟสว่างใช้ทางสะดวก"

แผนงาน ๓.๑ อุตสาหกรรมและการโยธา

ที่	โครงการ	วัตถุประสงค์	เป้าหมาย (ผลผลิตของโครงการ)	งบประมาณ (บาท)					ตัวชี้วัด (KPI)	ผลที่คาดว่าจะได้รับ	หน่วยงาน รับผิดชอบหลัก
				พ.ศ.๒๕๖๖	พ.ศ.๒๕๖๗	พ.ศ.๒๕๖๘	พ.ศ.๒๕๖๙	พ.ศ.๒๕๗๐			
๘	อำเภอจาว โครงการก่อสร้างประปา หมู่ที่ ๑ ตำบลบ้านโป่ง อำเภอจาว จังหวัดลำปาง	เพื่อจัดหาน้ำประปาสำหรับ ให้ประชาชนได้ใช้อุปโภคบริโภค และทำการเกษตร	๑ แห่ง	๑,๗๐๐,๐๐๐	๑,๗๐๐,๐๐๐	๑,๗๐๐,๐๐๐	๑,๗๐๐,๐๐๐	๑,๗๐๐,๐๐๐	ร้อยละความพึงพอใจใน การเข้าถึงบริการระบบน้ำประปา ของประชาชนในพื้นที่เป้าหมาย ไม่น้อยกว่า ๗๘	ประชาชนมีน้ำใช้สำหรับ การอุปโภคบริโภค ในชีวิตประจำวันและ ทำการเกษตร	อบจ.ลำปาง (กองช่าง) ประสานแผน อปท.จาว
๙	อำเภอเมืองปาน โครงการก่อสร้างระบบประปาหมู่บ้าน หมู่ที่ ๑๒ บ้านกลาง ตำบลบ้านขอ อำเภอเมืองปาน จังหวัดลำปาง	เพื่อจัดหาน้ำประปาสำหรับ ให้ประชาชนได้ใช้อุปโภคบริโภค และทำการเกษตร	แบบบาดาลขนาดกลาง ตามแบบมาตรฐานของกรมทรัพยากรน้ำ	๓,๕๐๐,๐๐๐	-	-	-	-	ร้อยละความพึงพอใจใน การเข้าถึงบริการระบบน้ำประปา ของประชาชนในพื้นที่เป้าหมาย ไม่น้อยกว่า ๗๘	ประชาชนมีน้ำใช้สำหรับ การอุปโภคบริโภค ในชีวิตประจำวันและ ทำการเกษตร	อบจ.ลำปาง (กองช่าง) ประสานแผน อปท.เมืองปาน

๒. บัญชีโครงการพัฒนา

รายละเอียดโครงการพัฒนา
 แผนพัฒนาองค์การบริหารส่วนจังหวัดลำปาง (พ.ศ.๒๕๖๖-๒๕๗๐)
 สำหรับโครงการที่เกี่วข้องขององค์กรปกครองส่วนท้องถิ่นจังหวัดลำปาง

ก.ยุทธศาสตร์จังหวัดลำปาง "ยุทธศาสตร์ที่ ๑ การท่องเที่ยวเพื่อเรียนรู้และสร้างสรรค์ "

ข.ยุทธศาสตร์การพัฒนาขององค์กรปกครองส่วนท้องถิ่นจังหวัดลำปาง ยุทธศาสตร์ที่ ๑ "การพัฒนาด้านโครงสร้างพื้นฐาน"

๔.ประเด็นยุทธศาสตร์ ยุทธศาสตร์ที่ ๔ "พัฒนาโครงสร้างพื้นฐานทรัพยากรธรรมชาติและสิ่งแวดล้อมแบบองค์รวม"(เป้าประสงค์ ๔.๒/KPI ๔.๒ ร้อยละผลสำเร็จของโครงการด้านแหล่งน้ำและทรัพยากรน้ำหรือประเด็นปัญหาระดับพื้นที่ที่ถูกคัดเลือกและนำมาแก้ไข")

๔.๒ กลยุทธ์ "ก่อสร้างแหล่งน้ำ/ระบบกระจายน้ำเพื่อการเกษตรและอุปโภคบริโภค"

แผนงาน ๓.๒ "การเกษตร"

ที่	โครงการ	วัตถุประสงค์	เป้าหมาย (ผลผลิตของโครงการ)	งบประมาณ (บาท)					ตัวชี้วัด (KPI)	ผลที่คาดว่าจะ จะได้รับ	หน่วยงาน รับผิดชอบหลัก
				พ.ศ.๒๕๖๖	พ.ศ.๒๕๖๗	พ.ศ.๒๕๖๘	พ.ศ.๒๕๖๙	พ.ศ.๒๕๗๐			
๑	อำเภอแม่ทะ โครงการขุดลอกลำห้วยแม่ทะ เริ่มตั้งแต่บริเวณหลังวัดพระหมพิราม บ้านหนามปู้ย่า หมู่ ๘ ตำบลนาครีว สิ้นสุดบ้านสบทะ หมู่ ๗ ตำบลป่าตัน อำเภอแม่ทะ จังหวัดลำปาง	เพื่อให้มีแหล่งเก็บกักน้ำ สำหรับการใช้การเกษตรและ อุปโภคบริโภคของประชาชน	เริ่มตั้งแต่บริเวณหลังวัดพระหมพิราม บ้านหนามปู้ย่า หมู่ ๘ ตำบลนาครีว สิ้นสุดบ้านสบทะ หมู่ ๗ ตำบลป่าตัน โดยมีความกว้างของคลอง ตั้งแต่ ๘ เมตร - ๑๒ เมตรความยาวลำห้วย ประมาณ ๘,๒๒๐ เมตร คิดเป็นปริมาณดินขุด ไม่น้อยกว่า ๘๕,๐๐๐ ลูกบาศก์เมตร	๓,๑๘๐,๐๐๐	-	-	-	-	ร้อยละของแหล่งน้ำที่ การก่อสร้าง ปรับปรุงหรือซ่อมบำรุงแล้วเสร็จ ตามแผนงานประจำปีไม่น้อยกว่า ๑๐	ประชาชนมีน้ำใช้ เพียงพอสำหรับการ เกษตรกรรมและ การอุปโภคบริโภค	อบจ.ลำปาง (กองช่าง) ประสานแผน อ.แม่ทะ
๒	โครงการขุดลอกลำน้ำจาง บ้านหนอง พัฒนา หมู่ที่ ๔ - บ้านหนอง หมู่ที่ ๔ - บ้านตอแก้วพัฒนา หมู่ที่ ๑๐ - บ้านตอ หมู่ที่ ๓ ตำบลน้ำใจ อำเภอแม่ทะ จังหวัดลำปาง	เพื่อให้มีแหล่งเก็บกักน้ำ สำหรับการใช้การเกษตรและ อุปโภคบริโภคของประชาชน	ความยาว ๖,๐๐๐ เมตร หรือปริมาตร ดินขุดไม่น้อยกว่า ๑๕๖,๕๗๕.๐๐ ลบ.ม. หรือตามแบบแปลนที่กำหนด	๖,๐๐๐,๐๐๐	-	-	-	-	ร้อยละของแหล่งน้ำที่ การก่อสร้าง ปรับปรุงหรือซ่อมบำรุงแล้วเสร็จ ตามแผนงานประจำปีไม่น้อยกว่า ๑๐	ประชาชนมีน้ำใช้ เพียงพอสำหรับการ เกษตรกรรมและ การอุปโภคบริโภค	อบจ.ลำปาง (กองช่าง) ประสานแผน อ.แม่ทะ

๔.ประเด็นยุทธศาสตร์ ยุทธศาสตร์ที่ ๔ "พัฒนาโครงสร้างพื้นฐานทรัพยากรธรรมชาติและสิ่งแวดล้อมแบบองค์รวม"(เป้าประสงค์ ๔.๒/KPI ๔.๒ ร้อยละผลสำเร็จของโครงการด้านแหล่งน้ำและทรัพยากรน้ำหรือประเด็นปัญหาระดับพื้นที่ที่ถูกคัดเลือกและนำมาแก้ไข")

๔.๒ กลยุทธ์ "ก่อสร้างแหล่งน้ำ/ระบบกระจายน้ำเพื่อการเกษตรและอุปโภคบริโภค"

แผนงาน ๓.๒ "การเกษตร"

ที่	โครงการ	วัตถุประสงค์	เป้าหมาย (ผลผลิตของโครงการ)	งบประมาณ (บาท)					ตัวชี้วัด (KPI)	ผลที่คาดว่าจะ ได้รับ	หน่วยงาน รับผิดชอบหลัก
				พ.ศ.๒๕๖๖	พ.ศ.๒๕๖๗	พ.ศ.๒๕๖๘	พ.ศ.๒๕๖๙	พ.ศ.๒๕๗๐			
๓	อำเภอเกาะคา โครงการก่อสร้างรางส่งน้ำคอนกรีตเสริมเหล็ก เหมืองบ้านโป่งร้อน หมู่ที่ ๑ บ้านโป่งร้อน หมู่ที่ ๑ ต.ใหม่พัฒนา อ.เกาะคา จ.ลำปาง	เพื่อให้มีแหล่งน้ำเก็บกักน้ำสำหรับการเกษตร และอุปโภคบริโภคของประชาชน	- ก่อสร้างรางส่งน้ำ คสล. ขนาดกว้าง ๒.๐๐ ม. ยาว ๑,๐๐๐ ม. สูง ๑.๒๐ ม. หนา ๐.๑๐ ม.	๒,๕๐๐,๐๐๐	๒,๕๐๐,๐๐๐	๒,๕๐๐,๐๐๐	๒,๕๐๐,๐๐๐	๒,๕๐๐,๐๐๐	ร้อยละของแหล่งน้ำที่การก่อสร้าง ปรับปรุงหรือซ่อมบำรุงแล้วเสร็จตาม แผนงานประจำปีไม่น้อยกว่า ๑๐	ประชาชนมีน้ำใช้เพียงพอ สำหรับการเกษตรกรรมและการ อุปโภคบริโภค	อบจ.ลำปาง (กองช่าง) ประสานแผน อปท.เกาะคา
๔	โครงการขุดลอกลำน้ำแม่แก้ว บ้านสันป่าสัก หมู่ที่ ๒ ต.ใหม่พัฒนา อ.เกาะคา จ.ลำปาง	เพื่อให้มีแหล่งน้ำเก็บกักน้ำสำหรับการเกษตร และอุปโภคบริโภคของประชาชน	- ขนาดกว้าง ๓.๐๐ เมตร ยาว ๑,๕๐๐.๐๐ เมตร	๑,๐๐๐,๐๐๐	๑,๐๐๐,๐๐๐	๑,๐๐๐,๐๐๐	๑,๐๐๐,๐๐๐	๑,๐๐๐,๐๐๐	ร้อยละของแหล่งน้ำที่การก่อสร้าง ปรับปรุงหรือซ่อมบำรุงแล้วเสร็จตาม แผนงานประจำปีไม่น้อยกว่า ๑๐	ประชาชนมีน้ำใช้เพียงพอ สำหรับการเกษตรกรรมและการ อุปโภคบริโภค	อบจ.ลำปาง (กองช่าง) ประสานแผน อปท.เกาะคา
๕	โครงการขุดลอกลำน้ำแม่ยาว บ้านทุ่งขามใต้ หมู่ที่ ๙ ต.ใหม่พัฒนา อ.เกาะคา จ.ลำปาง	เพื่อให้มีแหล่งน้ำเก็บกักน้ำสำหรับการเกษตร และอุปโภคบริโภคของประชาชน	- ขุดลอกน้ำแม่ยาวพร้อมขึง ขนาด ปากกว้าง ๒๐.๐๐ ม. ท้องกว้าง ๑๘.๐๐ ม. ลึกเฉลี่ย ๑.๐๐ ม. ความยาวรวม ๒,๗๐๐ ม. หรือปริมาณดินขุดรวมกันไม่น้อยกว่า ๕๑,๓๐๐ ม.	๑,๐๐๐,๐๐๐	๑,๐๐๐,๐๐๐	๑,๐๐๐,๐๐๐	๑,๐๐๐,๐๐๐	๑,๐๐๐,๐๐๐	ร้อยละของแหล่งน้ำที่การก่อสร้าง ปรับปรุงหรือซ่อมบำรุงแล้วเสร็จตาม แผนงานประจำปีไม่น้อยกว่า ๑๐	ประชาชนมีน้ำใช้เพียงพอ สำหรับการเกษตรกรรมและการ อุปโภคบริโภค	อบจ.ลำปาง (กองช่าง) ประสานแผน อปท.เกาะคา
๖	โครงการขุดลอกลำห้วยแม่เคี้ยว บริเวณลำห้วย แม่เคี้ยว หมู่ที่ ๑ ตำบลไหล่หิน อำเภอเกาะคา จังหวัดลำปาง	เพื่อให้มีแหล่งน้ำเก็บกักน้ำสำหรับการเกษตร และอุปโภคบริโภคของประชาชน	ขุดลอกลำห้วยแม่เคี้ยว บริเวณลำห้วยแม่ เคี้ยว หมู่ที่ ๑ ตำบลไหล่หิน อำเภอเกาะคา จังหวัดลำปาง ขนาดกว้าง ๓ เมตร ลึก ๑ เมตร ยาว ๓,๕๗๐ เมตร	๓๘๐,๐๐๐	๓๘๐,๐๐๐	๓๘๐,๐๐๐	๓๘๐,๐๐๐	๓๘๐,๐๐๐	ร้อยละของแหล่งน้ำที่การก่อสร้าง ปรับปรุงหรือซ่อมบำรุงแล้วเสร็จตาม แผนงานประจำปีไม่น้อยกว่า ๑๐	ประชาชนมีน้ำใช้เพียงพอ สำหรับการเกษตรกรรมและการ อุปโภคบริโภค	อบจ.ลำปาง (กองช่าง) ประสานแผน อปท.เกาะคา
๗	โครงการขุดลอกลำห้วยแม่เหิน บริเวณ ลำห้วยแม่เหิน หมู่ที่ ๓ ตำบลไหล่หิน อำเภอ เกาะคา จังหวัดลำปาง	เพื่อให้มีแหล่งน้ำเก็บกักน้ำสำหรับการเกษตร และอุปโภคบริโภคของประชาชน	ขุดลอกลำห้วยแม่เหิน บริเวณลำห้วยแม่ เหิน หมู่ที่ ๓ ตำบลไหล่หิน อำเภอเกาะคา จังหวัดลำปาง ขนาดกว้าง ๔ เมตร ลึก ๑ เมตร ยาว ๗,๐๐๐ เมตร	๑,๐๒๔,๐๐๐	๑,๐๒๔,๐๐๐	๑,๐๒๔,๐๐๐	๑,๐๒๔,๐๐๐	๑,๐๒๔,๐๐๐	ร้อยละของแหล่งน้ำที่การก่อสร้าง ปรับปรุงหรือซ่อมบำรุงแล้วเสร็จตาม แผนงานประจำปีไม่น้อยกว่า ๑๐	ประชาชนมีน้ำใช้เพียงพอ สำหรับการเกษตรกรรมและการ อุปโภคบริโภค	อบจ.ลำปาง (กองช่าง) ประสานแผน อปท.เกาะคา

๔.ประเด็นยุทธศาสตร์ ยุทธศาสตร์ที่ ๔ "พัฒนาโครงสร้างพื้นฐานทรัพยากรธรรมชาติและสิ่งแวดล้อมแบบองค์รวม"(เป้าประสงค์ ๔.๒/KPI ๔.๒ ร้อยละผลสำเร็จของโครงการด้านแหล่งน้ำและทรัพยากรน้ำหรือประเด็นปัญหาระดับพื้นที่ที่ถูกคัดเลือกและนำมาแก้ไข")

๔.๒ กลยุทธ์ "ก่อสร้างแหล่งน้ำ/ระบบกระจายน้ำเพื่อการเกษตรและอุปโภคบริโภค"

แผนงาน ๓.๒ "การเกษตร"

ที่	โครงการ	วัตถุประสงค์	เป้าหมาย (ผลผลิตของโครงการ)	งบประมาณ (บาท)					ตัวชี้วัด (KPI)	ผลที่คาดว่าจะ จะได้รับ	หน่วยงาน รับผิดชอบหลัก
				พ.ศ.๒๕๖๖	พ.ศ.๒๕๖๗	พ.ศ.๒๕๖๘	พ.ศ.๒๕๖๙	พ.ศ.๒๕๗๐			
๘	โครงการขุดลอกลำห้วยแม่อวกบริเวณลำห้วยแม่ฮวก หมู่ที่ ๓ และ หมู่ที่ ๔ ตำบลไหลหิน อำเภอเกาะคา จังหวัดลำปาง	เพื่อให้มีแหล่งน้ำเก็บกักน้ำสำหรับใช้ในการเกษตรและอุปโภคบริโภคของประชาชน	ขุดลอกลำห้วยแม่อวก บริเวณลำห้วยแม่ฮวก หมู่ที่ ๓ และ หมู่ที่ ๔ ตำบลไหลหิน อำเภอเกาะคา จังหวัดลำปาง ขนาดกว้าง ๔ เมตร ลึก ๑ เมตร ยาว ๑๑,๕๕๐ เมตร	๑,๖๙๐,๐๐๐	๑,๖๙๐,๐๐๐	๑,๖๙๐,๐๐๐	๑,๖๙๐,๐๐๐	๑,๖๙๐,๐๐๐	ร้อยละของแหล่งน้ำที่การก่อสร้างปรับปรุงหรือซ่อมบำรุงแล้วเสร็จตามแผนงานประจำปีไม่น้อยกว่า ๑๐	ประชาชนมีน้ำใช้เพียงพอสำหรับการเกษตรกรรมและการอุปโภคบริโภค	อบจ.ลำปาง (กองช่าง) ประสานแผน อปท.เกาะคา
๙	โครงการขุดลอกลำน้ำแม่อวบริเวณลำห้วยแม่ฮวก หมู่ที่ ๑ หมู่ที่ ๒ หมู่ที่ ๔ และหมู่ที่ ๖ ตำบลไหลหิน อำเภอเกาะคา จังหวัดลำปาง	เพื่อให้มีแหล่งน้ำเก็บกักน้ำสำหรับใช้ในการเกษตรและอุปโภคบริโภคของประชาชน	ขุดลอกแม่น้ำยาว หมู่ที่ ๑ หมู่ที่ ๒ , หมู่ที่ ๔ , หมู่ที่ ๖ ตำบลไหลหิน อำเภอเกาะคา จังหวัดลำปาง ขนาดกว้าง ๔๐ เมตร ลึก ๑ เมตร ยาว ๖,๗๕๐ เมตร	๙,๘๗๖,๐๐๐	๙,๘๗๖,๐๐๐	๙,๘๗๖,๐๐๐	๙,๘๗๖,๐๐๐	๙,๘๗๖,๐๐๐	ร้อยละของแหล่งน้ำที่การก่อสร้างปรับปรุงหรือซ่อมบำรุงแล้วเสร็จตามแผนงานประจำปีไม่น้อยกว่า ๑๐	ประชาชนมีน้ำใช้เพียงพอสำหรับการเกษตรกรรมและการอุปโภคบริโภค	อบจ.ลำปาง (กองช่าง) ประสานแผน อปท.เกาะคา
๑๐	โครงการขุดลอกอ่างประจำหมู่บ้านบ้านแม่อวก หมู่ที่ ๓ ตำบลไหลหิน อำเภอเกาะคา จังหวัดลำปาง	เพื่อให้มีแหล่งน้ำเก็บกักน้ำสำหรับใช้ในการเกษตรและอุปโภคบริโภคของประชาชน	ขุดลอกอ่างประจำหมู่บ้าน บ้านแม่อวก หมู่ที่ ๓ ยาวเฉลี่ย ๕๐ เมตร กว้างเฉลี่ย ๔๐ เมตร ลึกโดยเฉลี่ย ๑.๐๐ เมตร	๗๓,๐๐๐	๗๓,๐๐๐	๗๓,๐๐๐	๗๓,๐๐๐	๗๓,๐๐๐	ร้อยละของแหล่งน้ำที่การก่อสร้างปรับปรุงหรือซ่อมบำรุงแล้วเสร็จตามแผนงานประจำปีไม่น้อยกว่า ๑๐	ประชาชนมีน้ำใช้เพียงพอสำหรับการเกษตรกรรมและการอุปโภคบริโภค	อบจ.ลำปาง (กองช่าง) ประสานแผน อปท.เกาะคา
๑๑	ขุดลอกลำเหมือง แม่ปูนตั้งแต่ถนนซูปเปอร์ไฮเวย์บริเวณตั้งแต่ถนนซูปเปอร์ไฮเวย์บริเวณข้างพระบรมราชานุสาวรีย์สมเด็จพระนเรศวรมหาราช ต.เกาะคา อ.เกาะคา จ.ลำปาง	เพื่อให้มีแหล่งน้ำเก็บกักน้ำสำหรับใช้ในการเกษตรและอุปโภคบริโภคของประชาชน	โดยทำการขุดลอกลำเหมืองแม่ปูนปากกว้าง ๕ -๑๕ ม ความยาว ประมาณ ๑,๓๐๐ ม.	๔๘๖,๐๐๐	๔๘๖,๐๐๐	๔๘๖,๐๐๐	๔๘๖,๐๐๐	๔๘๖,๐๐๐	ร้อยละของแหล่งน้ำที่การก่อสร้างปรับปรุงหรือซ่อมบำรุงแล้วเสร็จตามแผนงานประจำปีไม่น้อยกว่า ๑๐	ประชาชนมีน้ำใช้เพียงพอสำหรับการเกษตรกรรมและการอุปโภคบริโภค	อบจ.ลำปาง (กองช่าง) ประสานแผน อปท.เกาะคา
๑๒	ขุดลอกลำน้ำแม่อว ตั้งแต่ฝายน้ำล้นถึงบ้านน้ำล้อมบ้านเกาะคา หมู่ที่ ๕ ต.เกาะคา อ.เกาะคา จ.ลำปาง	เพื่อให้มีแหล่งน้ำเก็บกักน้ำสำหรับใช้ในการเกษตรและอุปโภคบริโภคของประชาชน	โดยทำการขุดลอก ขนาดกว้าง ๒๐.๐๐-๒๕.๐๐ ม.หรือตามสภาพ ความยาวประมาณ ๕๕๐ เมตร ลึก ๑.๓๐ ม. หรือมีปริมาตรดินขุดไม่น้อยกว่า ๑๒,๑๐๐ ลบ.ม.	๔๗๕,๐๐๐	๔๗๕,๐๐๐	๔๗๕,๐๐๐	๔๗๕,๐๐๐	๔๗๕,๐๐๐	ร้อยละของแหล่งน้ำที่การก่อสร้างปรับปรุงหรือซ่อมบำรุงแล้วเสร็จตามแผนงานประจำปีไม่น้อยกว่า ๑๐	ประชาชนมีน้ำใช้เพียงพอสำหรับการเกษตรกรรมและการอุปโภคบริโภค	อบจ.ลำปาง (กองช่าง) ประสานแผน อปท.เกาะคา

๔.ประเด็นยุทธศาสตร์ ยุทธศาสตร์ที่ ๔ "พัฒนาโครงสร้างพื้นฐานทรัพยากรธรรมชาติและสิ่งแวดล้อมแบบองค์รวม"(เป้าประสงค์ ๔.๒/KPI ๔.๒ ร้อยละผลสำเร็จของโครงการด้านแหล่งน้ำและทรัพยากรน้ำหรือประเด็นปัญหาระดับพื้นที่ที่ถูกคัดเลือกและนำมาแก้ไข")

๔.๒ กลยุทธ์ "ก่อสร้างแหล่งน้ำ/ระบบกระจายน้ำเพื่อการเกษตรและอุปโภคบริโภค"

แผนงาน ๓.๒ "การเกษตร"

ที่	โครงการ	วัตถุประสงค์	เป้าหมาย (ผลผลิตของโครงการ)	งบประมาณ (บาท)					ตัวชี้วัด (KPI)	ผลที่คาดว่าจะ จะได้รับ	หน่วยงาน รับผิดชอบหลัก
				พ.ศ.๒๕๖๖	พ.ศ.๒๕๖๗	พ.ศ.๒๕๖๘	พ.ศ.๒๕๖๙	พ.ศ.๒๕๗๐			
๑๓	โครงการขุดลอกอ่างเก็บน้ำหนองหลวง (ฝ่ายต้นสน) ช่วงที่ ๒ บ้านศาลาไชย ม.๒ ต.ศาลา อ.เกาะคา จ.ลำปาง	เพื่อให้มีแหล่งน้ำเก็บกักน้ำสำหรับการเกษตรและอุปโภคบริโภคของประชาชน	ปรับปรุงซ่อมแซมอ่างเก็บน้ำหนองหลวง (ฝ่ายต้นสน) พื้นที่ในการขุดทั้งหมด ๓๖,๘๐๐ ตร.ม. มีปริมาตรดินขุดไม่น้อยกว่า ๕๕,๒๐๐ ลบ.ม.	๒,๙๒๓,๐๐๐	๒,๙๒๓,๐๐๐	๒,๙๒๓,๐๐๐	๒,๙๒๓,๐๐๐	๒,๙๒๓,๐๐๐	ร้อยละของแหล่งน้ำที่การก่อสร้างปรับปรุงหรือซ่อมบำรุงแล้วเสร็จตามแผนงานประจำปีไม่น้อยกว่า ๑๐	ประชาชนมีน้ำใช้เพียงพอสำหรับการเกษตรกรรมและการอุปโภคบริโภค	อบจ.ลำปาง (กองช่าง) ประสานแผน อปท.เกาะคา
๑๔	โครงการปรับปรุงท่อแรงดันเดิมสถานีสูบน้ำด้วยไฟฟ้าบ้านอุ้มลอง บ้านอุ้มลอง ตำบลล้อมแรด อําเภอลําปาง จังหวัดลําปาง	เพื่อแก้ไขปัญหาท่อแรงดันเดิมที่แตกรั่วซึมน้ำไหลเข้าพื้นที่บ้านเรือนประชาชนเพิ่มประสิทธิภาพการสูบน้ำให้กับเกษตรกร	ด้วยท่อ HDPE พร้อมอุปกรณ์ ตั้งแต่บ่อกักแรงดันเดิมถึงป่าช้า ห้วยหยุด ขนาดเส้นผ่านศูนย์กลาง ๒๔ นิ้ว ยาว ๑,๒๕๐ เมตร พร้อมซ่อมแซม ถนน คสล.	๒๒,๒๘๑,๔๐๐	๒๒,๒๘๑,๔๐๐	๒๒,๒๘๑,๔๐๐	๒๒,๒๘๑,๔๐๐	๒๒,๒๘๑,๔๐๐	ร้อยละของแหล่งน้ำที่การก่อสร้างปรับปรุงหรือซ่อมบำรุงแล้วเสร็จตามแผนงานประจำปีไม่น้อยกว่า ๑๐	ประชาชนมีน้ำใช้เพียงพอสำหรับการเกษตรกรรมและการอุปโภคบริโภค	อบจ.ลำปาง (กองช่าง) ประสานแผน อ.เถิน
๑๕	โครงการขุดลอกแก้มลิงบริเวณหน้าฝายประปาท่าม่วง (วัดท่าสะเลียม) บ้านสะเลียมหวาน หมู่ที่ ๓ ต.เวียงมอก อ.เถิน จ.ลำปาง	เพื่อขยายพื้นที่ในการกักเก็บน้ำ	โดยการขุดแก้มลิงกักเก็บน้ำ กว้าง ๑๘.๐๐-๓๐.๐๐ เมตร ยาว ๑๙๕.๐๐ เมตร และเรียงก่อกองลาด ตาข่ายป้องกันตลิ่ง ความยาวรวม ๓๐๐ เมตร รายละเอียดตามแบบแปลนฯ	๒,๓๐๐,๐๐๐	๒,๓๐๐,๐๐๐	๒,๓๐๐,๐๐๐	๒,๓๐๐,๐๐๐	๒,๓๐๐,๐๐๐	ร้อยละของแหล่งน้ำที่การก่อสร้างปรับปรุงหรือซ่อมบำรุงแล้วเสร็จตามแผนงานประจำปีไม่น้อยกว่า ๑๐	ประชาชนมีน้ำใช้เพียงพอสำหรับการเกษตรกรรมและการอุปโภคบริโภค	อบจ.ลำปาง (กองช่าง) ประสานแผน อ.เถิน
๑๖	โครงการก่อสร้างฝายน้ำล้นคอนกรีตเสริมเหล็ก ฝายหลวง หมู่ ๕ บ้านสันป่ามอญ ต.แม่มอก อ.เถิน จ.ลำปาง	เพื่อกักเก็บน้ำเพื่อการเกษตร ฯลฯ	ยาว ๒๕ เมตร สูง ๒.๓ เมตร ผนังฝายยาว ๘.๘๕ เมตร รายละเอียดตามแบบแปลนฯ	๒,๗๐๐,๐๐๐	๒,๗๐๐,๐๐๐	๒,๗๐๐,๐๐๐	๒,๗๐๐,๐๐๐	๒,๗๐๐,๐๐๐	ร้อยละของแหล่งน้ำที่ การก่อสร้างปรับปรุงหรือซ่อมบำรุงแล้วเสร็จตามแผนงานประจำปีไม่น้อยกว่า ๑๐	ประชาชนมีน้ำใช้เพียงพอสำหรับการเกษตรกรรมและการอุปโภคบริโภค	อบจ.ลำปาง (กองช่าง) ประสานแผน อ.เถิน

๔.ประเด็นยุทธศาสตร์ ยุทธศาสตร์ที่ ๔ "พัฒนาโครงสร้างพื้นฐานทรัพยากรธรรมชาติและสิ่งแวดล้อมแบบองค์รวม"(เป้าประสงค์ ๔.๒/KPI ๔.๒ ร้อยละผลสำเร็จของโครงการด้านแหล่งน้ำและทรัพยากรน้ำหรือประเด็นปัญหาระดับพื้นที่ที่ถูกคัดเลือกและนำมาแก้ไข")

๔.๒ กลยุทธ์ "ก่อสร้างแหล่งน้ำ/ระบบกระจายน้ำเพื่อการเกษตรและอุปโภคบริโภค"

แผนงาน ๓.๒ "การเกษตร"

ที่	โครงการ	วัตถุประสงค์	เป้าหมาย (ผลผลิตของโครงการ)	งบประมาณ (บาท)					ตัวชี้วัด (KPI)	ผลที่คาดว่าจะ ได้รับ	หน่วยงาน รับผิดชอบหลัก
				พ.ศ.๒๕๖๖	พ.ศ.๒๕๖๗	พ.ศ.๒๕๖๘	พ.ศ.๒๕๖๙	พ.ศ.๒๕๗๐			
๑๗	โครงการปรับปรุงเหมืองส่งน้ำสายโปงผาก บ้านท่าเวียง หมู่ที่ ๒ ต.เวียงมอก อ.เงิน จ.ลำปาง	เพื่อเป็นระบบส่งน้ำให้ประชาชน ได้มีน้ำใช้เพื่อการเกษตร	เทคโนโลยีเสริมเหล็ก ขนาดกว้าง ๑.๕๐ เมตร ยาวรวม ๓๐๐.๐๐ เมตร สูง ๐.๗๐ เมตร หนา ๐.๑๐ เมตร รายละเอียดตามแบบแปลนฯ	๑,๒๕๖,๐๐๐	๑,๒๕๖,๐๐๐	๑,๒๕๖,๐๐๐	๑,๒๕๖,๐๐๐	๑,๒๕๖,๐๐๐	ร้อยละของแหล่งน้ำที่ การก่อสร้าง ปรับปรุงหรือซ่อมบำรุงแล้วเสร็จ ตามแผนงานประจำปีไม่น้อยกว่า ๑๐	ประชาชนมีน้ำใช้ เพียงพอสำหรับการ เกษตรกรรมและ การอุปโภคบริโภค	อบจ.ลำปาง (กองช่าง) ประสานแผน อ.เงิน
๑๘	โครงการก่อสร้างสูบน้ำด้วยพลังไฟฟ้า บ้านวังหิน หมู่ที่ ๖ ตำบลเงินบุรี อำเภอเงิน จังหวัดลำปาง	เพื่อชาวตำบลเงินบุรี น้ำใช้อย่างเพียงพอ	ขนาด ๕ ตัน ตามรูปแบบมาตรฐานกรมชลประทาน	๒,๕๐๐,๐๐๐	๒,๕๐๐,๐๐๐	๒,๕๐๐,๐๐๐	๒,๕๐๐,๐๐๐	๒,๕๐๐,๐๐๐	ร้อยละของแหล่งน้ำที่ การก่อสร้าง ปรับปรุงหรือซ่อมบำรุงแล้วเสร็จ ตามแผนงานประจำปีไม่น้อยกว่า ๑๐	ประชาชนมีน้ำใช้ เพียงพอสำหรับการ เกษตรกรรมและ การอุปโภคบริโภค	อบจ.ลำปาง (กองช่าง) ประสานแผน อ.เงิน
๑๙	โครงการขุดลอกลำห้วยแม่อาบ บ้านแท่นดอกไม้ หมู่ที่ ๑๓ ตำบลเงินบุรี อำเภอเงิน จังหวัดลำปาง	เพื่อชาวตำบลเงินบุรี น้ำใช้อย่างเพียงพอ	ขนาดปากกว้างเฉลี่ย ๑๒.๐๐ เมตร ระยะทางรวมยาว ๑,๐๐๐ เมตร เฉลี่ยความลึกจากท้องเดิม ๑.๒๐ เมตร หรือ ปริมาตรดินขุดและสิ่งกีดขวาง ทางน้ำไม่น้อยกว่า ๑๒,๙๐๐.๐๐ ลบ.ม.	๔๙๓,๐๐๐	๔๙๓,๐๐๐	๔๙๓,๐๐๐	๔๙๓,๐๐๐	๔๙๓,๐๐๐	ร้อยละของแหล่งน้ำที่ การก่อสร้าง ปรับปรุงหรือซ่อมบำรุงแล้วเสร็จ ตามแผนงานประจำปีไม่น้อยกว่า ๑๐	ประชาชนมีน้ำใช้ เพียงพอสำหรับการ เกษตรกรรมและ การอุปโภคบริโภค	อบจ.ลำปาง (กองช่าง) ประสานแผน อ.เงิน
๒๐	โครงการขุดลอกลำห้วยแม่ตึก บ้านท่าใหม่ หมู่ ๓ ตำบลเงินบุรี อำเภอเงิน จังหวัดลำปาง	เพื่อชาวตำบลเงินบุรี น้ำใช้อย่างเพียงพอ	ขนาดปากกว้างเฉลี่ย ๑๒.๐๐ เมตร ระยะทางรวมยาว ๑,๐๐๐.๐๐ เมตร เฉลี่ยความลึกจากท้องเดิม ๑.๒๐ เมตร หรือมี ปริมาตรดินขุดและสิ่งกีดขวาง ทางน้ำไม่น้อยกว่า ๑๒,๙๐๐.๐๐ ลบ.ม.	๔๙๓,๐๐๐	๔๙๓,๐๐๐	๔๙๓,๐๐๐	๔๙๓,๐๐๐	๔๙๓,๐๐๐	ร้อยละของแหล่งน้ำที่ การก่อสร้าง ปรับปรุงหรือซ่อมบำรุงแล้วเสร็จ ตามแผนงานประจำปีไม่น้อยกว่า ๑๐	ประชาชนมีน้ำใช้ เพียงพอสำหรับการ เกษตรกรรมและ การอุปโภคบริโภค	อบจ.ลำปาง (กองช่าง) ประสานแผน อปท.อ.เงิน
๒๑	อำเภอแม่พริก โครงการขุดลอกลำห้วยแม่พริก หมู่ที่ ๑ บ้านแม่พริกกลุ่ม ตำบลแม่พริก อำเภอแม่พริก จังหวัดลำปาง	เพื่อเก็บกักน้ำไว้เพื่อการเกษตร	ความยาว ๑,๑๐๐ เมตร ปริมาตรดินขุดไม่น้อยกว่า ๒๐,๑๒๐ ลบ.ม.	๔๗๙,๐๐๐	-	-	-	-	ร้อยละของแหล่งน้ำที่ การก่อสร้าง ปรับปรุงหรือซ่อมบำรุงแล้วเสร็จ ตามแผนงานประจำปีไม่น้อยกว่า ๑๐	ประชาชนมีน้ำใช้ เพียงพอสำหรับการ เกษตรกรรมและ การอุปโภคบริโภค	อบจ.ลำปาง (กองช่าง) ประสานแผน อปท.อ.แม่พริก

๔.ประเด็นยุทธศาสตร์ ยุทธศาสตร์ที่ ๔ "พัฒนาโครงสร้างพื้นฐานทรัพยากรธรรมชาติและสิ่งแวดล้อมแบบองค์รวม"(เป้าประสงค์ ๔.๒/KPI ๔.๒ ร้อยละผลสำเร็จของโครงการด้านแหล่งน้ำและทรัพยากรน้ำหรือประเด็นปัญหาระดับพื้นที่ที่ถูกต้องเลือกและนำมาแก้ไข")

๔.๒ กลยุทธ์ "ก่อสร้างแหล่งน้ำ/ระบบกระจายน้ำเพื่อการเกษตรและอุปโภคบริโภค"

แผนงาน ๓.๒ "การเกษตร"

ที่	โครงการ	วัตถุประสงค์	เป้าหมาย (ผลผลิตของโครงการ)	งบประมาณ (บาท)					ตัวชี้วัด (KPI)	ผลที่คาดว่าจะ ได้รับ	หน่วยงาน รับผิดชอบหลัก
				พ.ศ.๒๕๖๖	พ.ศ.๒๕๖๗	พ.ศ.๒๕๖๘	พ.ศ.๒๕๖๙	พ.ศ.๒๕๗๐			
๒๒	โครงการก่อสร้างสถานีสูบน้ำไฟฟ้า หน้าบ้านนาयरรรณชัย ภักดี หมู่ที่ ๕ ตำบลแม่ปู้ อำเภอแม่พริก จังหวัดลำปาง	เพื่อลำเลียงน้ำไปใช้ในการเกษตร	ขนาดแท่งสูบน้ำกว้าง ๒.๕๐ เมตร ยาว ๒.๕๐ เมตร เครื่องสูบน้ำขนาด ๘.๐๐ นิ้ว วางท่อส่งน้ำ Ø ๑.๖๐ เมตร จำนวน ๑๔๐ ท่อน พร้อมขยายเฟสไฟฟ้า ๓ เฟส	๑,๒๐๐,๐๐๐	-	-	-	-	ร้อยละของแหล่งน้ำที่ การก่อสร้าง ปรับปรุงหรือซ่อมบำรุงแล้วเสร็จ ตามแผนงานประจำปีไม่น้อยกว่า ๑๐	ประชาชนมีน้ำใช้ เพียงพอสำหรับการ เกษตรกรรมและ การอุปโภคบริโภค	อบจ.ลำปาง (กองช่าง) ประสานแผน อปท.แม่พริก
๒๓	โครงการก่อสร้างศูนย์บริหารจัดการน้ำ ทางการเกษตรและบริโภค บ้านคอยคำ หมู่ที่ ๗ ตำบลพระบาทวังตวง อำเภอแม่พริก จังหวัดลำปาง	เพื่อให้มีแหล่งเก็บกักน้ำ สำหรับใช้ในการเกษตรและ อุปโภคบริโภคของประชาชน	ติดตั้งระบบสูบน้ำระยะไกล แบบแรงเหวี่ยงหนีศูนย์กลาง ขนาดไม่น้อยกว่า ๒๐๐ แรงม้า พร้อมท่อ HDPE ๓๑๕ มม. ระยะทางไม่น้อยกว่า ๔,๒๐๐ เมตร	๓๓,๒๖๘,๙๐๐	-	-	-	-	ร้อยละของแหล่งน้ำที่ การก่อสร้าง ปรับปรุงหรือซ่อมบำรุงแล้วเสร็จ ตามแผนงานประจำปีไม่น้อยกว่า ๑๐	ประชาชนมีน้ำใช้ เพียงพอสำหรับการ เกษตรกรรมและ การอุปโภคบริโภค	อบจ.ลำปาง (กองช่าง) ประสานแผน อปท.แม่พริก
๒๔	โครงการก่อสร้างศูนย์บริหารจัดการน้ำ ทางการเกษตรและบริโภค บ้านแม่เชียงรายบน หมู่ที่ ๘ ตำบลพระบาทวังตวง อำเภอแม่พริก จังหวัดลำปาง	เพื่อให้มีแหล่งเก็บกักน้ำ สำหรับใช้ในการเกษตรและ อุปโภคบริโภคของประชาชน	ติดตั้งระบบสูบน้ำระยะไกล แบบแรงเหวี่ยงหนีศูนย์กลาง ขนาดไม่น้อยกว่า ๒๐๐ แรงม้า พร้อมท่อ HDPE ๓๑๕ มม. ระยะทางไม่น้อยกว่า ๘,๐๐๐ เมตร	๔๗,๕๗๗,๓๐๐	-	-	-	-	ร้อยละของแหล่งน้ำที่ การก่อสร้าง ปรับปรุงหรือซ่อมบำรุงแล้วเสร็จ ตามแผนงานประจำปีไม่น้อยกว่า ๑๐	ประชาชนมีน้ำใช้ เพียงพอสำหรับการ เกษตรกรรมและ การอุปโภคบริโภค	อบจ.ลำปาง (กองช่าง) ประสานแผน อปท.แม่พริก
๒๕	โครงการก่อสร้างฝายโป่งขาม หมู่ที่ ๔ ตำบลแม่ปู้ อำเภอแม่พริก จังหวัดลำปาง	เพื่อให้มีแหล่งเก็บกักน้ำ สำหรับใช้ในการเกษตรและ อุปโภคบริโภคของประชาชน	ขนาดกว้าง ๔.๐๐ เมตร ยาว ๑๐.๐๐ ม.	-	-	๒,๗๐๐,๐๐๐	-	-	ร้อยละของแหล่งน้ำที่ การก่อสร้าง ปรับปรุงหรือซ่อมบำรุงแล้วเสร็จ ตามแผนงานประจำปีไม่น้อยกว่า ๑๐	ประชาชนมีน้ำใช้ เพียงพอสำหรับการ เกษตรกรรมและ การอุปโภคบริโภค	อบจ.ลำปาง (กองช่าง) ประสานแผน อปท.แม่พริก
๒๖	โครงการก่อสร้างฝายกันน้ำ คสล. ม.๙ ห้วยเมี่ยง บริเวณสะพาน	เพื่อให้มีแหล่งเก็บกักน้ำ สำหรับใช้ในการเกษตรและ อุปโภคบริโภคของประชาชน	สันฝายขนาด ๑.๕๐ ม. ยาว ๒๘ ม. สูง ๑.๕๐ ม. หรือตามแบบแปลน ทด.เมืองยาว	๒,๕๐๐,๐๐๐	๒,๕๐๐,๐๐๐	๒,๕๐๐,๐๐๐	๒,๕๐๐,๐๐๐	๒,๕๐๐,๐๐๐	ร้อยละของแหล่งน้ำที่ การก่อสร้าง ปรับปรุงหรือซ่อมบำรุงแล้วเสร็จ ตามแผนงานประจำปีไม่น้อยกว่า ๑๐	ประชาชนมีน้ำใช้ เพียงพอสำหรับการ เกษตรกรรมและ การอุปโภคบริโภค	อบจ.ลำปาง (กองช่าง) ประสานแผน อปท.ห้างฉัตร

๔.ประเด็นยุทธศาสตร์ ยุทธศาสตร์ที่ ๔ "พัฒนาโครงสร้างพื้นฐานทรัพยากรธรรมชาติและสิ่งแวดล้อมแบบองค์รวม"(เป้าประสงค์ ๔.๒/KPI ๔.๒ ร้อยละผลสำเร็จของโครงการด้านแหล่งน้ำและทรัพยากรน้ำหรือประเด็นปัญหาระดับพื้นที่ที่ถูกคัดเลือกและนำมาแก้ไข)

๔.๒ กลยุทธ์ "ก่อสร้างแหล่งน้ำ/ระบบกระจายน้ำเพื่อการเกษตรและอุปโภคบริโภค"

แผนงาน ๓.๒ "การเกษตร"

ที่	โครงการ	วัตถุประสงค์	เป้าหมาย (ผลผลิตของโครงการ)	งบประมาณ (บาท)					ตัวชี้วัด (KPI)	ผลที่คาดว่าจะ จะได้รับ	หน่วยงาน รับผิดชอบหลัก
				พ.ศ.๒๕๖๖	พ.ศ.๒๕๖๗	พ.ศ.๒๕๖๘	พ.ศ.๒๕๖๙	พ.ศ.๒๕๗๐			
๒๗	โครงการขุดลอกลำห้วยแม่เปิบ ภายในหมู่บ้านพร้อมก่อสร้าง ผนังกันตลิ่งพัง หมู่ ๓ พิกัดเริ่มต้น E๐๕๓๖๙๒๓ N๒๐๓๓๘๖๓ พิกัดสิ้นสุด E๐๕๓๖๘๕๔ N๒๐๓๒๘๖๓	เพื่อให้มีแหล่งเก็บกักน้ำ สำหรับใช้ในการเกษตรและ อุปโภคบริโภคของประชาชน	ขุดลอก ปากกว้าง ๘.๐๐ ม ลึก ๑.๕๐ ม. ท้อง ๕.๐๐ ม. ความยาว ๒,๐๐๐ ม.	๒,๐๐๐,๐๐๐	๒,๐๐๐,๐๐๐	๒,๐๐๐,๐๐๐	๒,๐๐๐,๐๐๐	๒,๐๐๐,๐๐๐	ร้อยละของแหล่งน้ำที่ การก่อสร้าง ปรับปรุงหรือซ่อมบำรุงแล้วเสร็จ ตามแผนงานประจำปีไม่น้อยกว่า ๑๐	ประชาชนมีน้ำใช้ เพียงพอสำหรับการ เกษตรกรรมและ การอุปโภคบริโภค	อบจ.ลำปาง (กองช่าง) ประสานแผน อปท.ห้างฉัตร
๒๘	โครงการขุดลอกอ่างเก็บน้ำ บ้านฉลองราช หมู่ ๘ ตำบลสบป่าด อำเภอแม่เมาะ จังหวัดลำปาง	เพื่อให้มีแหล่งเก็บกักน้ำ สำหรับใช้ในการเกษตรและ อุปโภคบริโภคของประชาชน	ขนาดพื้นที่ ๒๐,๐๐๐ ตารางเมตร หรือมีปริมาณดินขุดไม่น้อยกว่า ๕๐,๐๐๐ ตร.ม. E ๐๕๖๗๖๖๙ N๒๐๑๘๖๘๒	๒,๐๐๐,๐๐๐	-	-	-	-	ร้อยละของแหล่งน้ำที่ การก่อสร้าง ปรับปรุงหรือซ่อมบำรุงแล้วเสร็จ ตามแผนงานประจำปีไม่น้อยกว่า ๑๐	ประชาชนมีน้ำใช้ เพียงพอสำหรับการ เกษตรกรรมและ การอุปโภคบริโภค	อบจ.ลำปาง (กองช่าง) ประสานแผน อปท.อ.แม่เมาะ
๒๙	ก่อสร้างตลาดค้าเหมืองทุ่งตึง บ้านใหม่ หมู่ ๗ ตำบลเสริมชัย อำเภอเสริมงาม จังหวัดลำปาง	เพื่อการอุปโภคบริโภคและการเกษตร	ขนาดกว้าง ๐.๖๐ - ๑.๕๐ เมตร ลึก ๐.๖๐ - ๑.๒๐ เมตร ยาวรวม ๙๒๐ เมตร	๔,๐๐๐,๐๐๐	๐	๐	๐	๐	ร้อยละของแหล่งน้ำที่ก่อสร้าง ปรับปรุงหรือซ่อมบำรุงแล้วเสร็จตาม แผนงานประจำปีไม่น้อยกว่า ๑๐	ประชาชนได้มีน้ำใช้เพื่อการ อุปโภคบริโภคและการเกษตร	อบจ.ลำปาง (กองช่าง) ประสานแผน อปท.อ.เสริมงาม
๓๐	โครงการขุดลอกฝายน้ำล้นบ้านแม่ตำใต้ หมู่ ๑๐ ตำบลเสริมชัย อำเภอเสริมงาม จังหวัดลำปาง	เพื่อการเกษตร	ขนาด ๗๐ เมตร ยาว ๑,๐๐๐ เมตร	๓,๐๐๐,๐๐๐	-	-	-	-	ร้อยละของแหล่งน้ำที่ก่อสร้าง ปรับปรุงหรือซ่อมบำรุงแล้วเสร็จตาม แผนงานประจำปีไม่น้อยกว่า ๑๐	ประชาชนได้มีน้ำใช้เพื่อการ อุปโภคบริโภคและการเกษตร	อบจ.ลำปาง (กองช่าง) ประสานแผน อปท.อ.เสริมงาม
๓๑	โครงการก่อสร้างตลาดค้าเหมือง ทุ่งนาเดา หมู่ที่ ๖ตำบลเสริมกลาง อำเภอเสริมงาม จังหวัด ลำปาง	เพื่อให้มีแหล่งกักเก็บน้ำและส่งน้ำเข้าสู่พื้นที่ทาง การเกษตรอย่างทั่วถึง	ก่อสร้างตลาดค้าเหมือง ทุ่งนาเดา ตาม แบบที่อบจ.ลำปางกำหนด ปากกว้าง ๓.๕๐ เมตร ท้องกว้าง ๑.๕ เมตร สูง ๑.๕๐ เมตร ระยะทาง ๕๐๐ เมตร	-	๓,๐๐๐,๐๐๐	-	-	-	ร้อยละของแหล่งน้ำที่ก่อสร้าง ปรับปรุงหรือซ่อมบำรุงแล้วเสร็จตาม แผนงานประจำปีไม่น้อยกว่า ๑๐	ประชาชนได้มีน้ำใช้เพื่อการ อุปโภคบริโภคและการเกษตร	อบจ.ลำปาง (กองช่าง) ประสานแผน อปท.อ.เสริมงาม

๔.ประเด็นยุทธศาสตร์ ยุทธศาสตร์ที่ ๔ "พัฒนาโครงสร้างพื้นฐานทรัพยากรธรรมชาติและสิ่งแวดล้อมแบบองค์รวม"(เป้าประสงค์ ๔.๒/KPI ๔.๒ ร้อยละผลสำเร็จของโครงการด้านแหล่งน้ำและทรัพยากรน้ำหรือประเด็นปัญหาระดับพื้นที่ที่ถูกต้องเลือกและนำมาแก้ไข")

๔.๒ กลยุทธ์ "ก่อสร้างแหล่งน้ำ/ระบบกระจายน้ำเพื่อการเกษตรและอุปโภคบริโภค"

แผนงาน ๓.๒ "การเกษตร"

ที่	โครงการ	วัตถุประสงค์	เป้าหมาย (ผลผลิตของโครงการ)	งบประมาณ (บาท)					ตัวชี้วัด (KPI)	ผลที่คาดว่าจะ ได้รับ	หน่วยงาน รับผิดชอบหลัก
				พ.ศ.๒๕๖๖	พ.ศ.๒๕๖๗	พ.ศ.๒๕๖๘	พ.ศ.๒๕๖๙	พ.ศ.๒๕๗๐			
๓๒	โครงการขุดลอกอ่างห้วยขมิ้น บ้านแม่คำใต้ หมู่ ๑๐ ตำบลเสริมซ้าย อำเภอเสริมงาม จังหวัดลำปาง	เพื่อจ้างเหมาขุดลอกอ่างเก็บน้ำ	ขนาดกว้าง ๑๐๐เมตร ยาว ๑๘๐ เมตร	-	๑,๕๐๐,๐๐๐	-	-	-	ร้อยละของแหล่งน้ำที่ก่อสร้าง ปรับปรุงหรือซ่อมบำรุงแล้วเสร็จตาม แผนงานประจำปีไม่น้อยกว่า ๑๐	ประชาชนได้มีน้ำใช้เพื่อการ อุปโภคบริโภคและการเกษตร	อบจ.ลำปาง (กองช่าง) ประสานแผน อปท.อ.เสริมงาม
๓๓	อำเภอวังเหนือ ก่อสร้างลำเหมือง คลองคูตัวยู (ผ่านชุมชนลำห้วยเกียง) ชุมชนห้วยเกียงพัฒนา เริ่ม ๐๕๖๖๐๓๐ ๒๑๒๐๘๕๗ สิ้นสุด ๐๕๖๕๙๕๒ ๒๑๒๔๕๔๔ หมู่ที่ ๑ ตำบลวังเหนือ เชื่อม หมู่ที่ ๒ บ้านใหม่ ตำบลวังซ้าย อำเภอวังเหนือ จังหวัดลำปาง	เพื่อให้ประชาชนมีน้ำใช้ในการ การเกษตร	กว้าง ๑.๕๐ ม. ลึก ๑.๕๐ ม. ยาว ๔๐๐.๐๐ ม.	๑,๕๐๐,๐๐๐	-	-	-	ร้อยละของแหล่งน้ำที่ การก่อสร้าง ปรับปรุงหรือซ่อมบำรุงแล้วเสร็จ ตามแผนงานประจำปีไม่น้อยกว่า ๑๐	ประชาชนมีน้ำใช้ เพียงพอสำหรับการ เกษตรกรรมและ การอุปโภคบริโภค	อบจ.ลำปาง (กองช่าง) ประสานแผน อปท.อ.วังเหนือ	
๓๔	โครงการขุดลอกแม่น้ำวัง ตำบลวังใต้ - ตำบลวังทรายคำ อำเภอวังเหนือ จังหวัดลำปาง	เพื่อให้ประชาชนได้มีน้ำไว้ใช้ในการเกษตร	ขุดลอกแม่น้ำวัง ๕,๐๐๐ เมตร	๕๐๐,๐๐๐	-	-	-	ร้อยละของแหล่งน้ำที่ก่อสร้าง ปรับปรุงหรือซ่อมบำรุงแล้วเสร็จตาม แผนงานประจำปีไม่น้อยกว่า ๑๐	ประชาชนได้มีน้ำใช้เพื่อการ อุปโภคบริโภคและการเกษตร	อบจ.ลำปาง (กองช่าง) ประสานแผน อปท.อ.วังเหนือ	
๓๕	โครงการก่อสร้างคลองส่งน้ำ คลองลำเหมืองทุ่งฮั่ว หมู่ที่ ๑,หมู่ที่ ๒ และหมู่ที่ ๑๒ ตำบลทุ่งฮั่ว อำเภอวังเหนือ จังหวัดลำปาง	เพื่อให้มีแหล่งน้ำสำหรับใช้ในการเกษตรอย่าง เพียงพอป้องกันปัญหาอุทกภัยและใช้ระบบน้ำ	ขนาดกว้าง เฉลี่ย ๒ ม.ยาว ๑,๘๐๐ ม. ลึก ๑.๕๐ ม. หนา ๐.๑๒๕ ม.	๑๒,๐๒๖,๐๐๐	-	-	-	ร้อยละของแหล่งน้ำที่ การก่อสร้าง ปรับปรุงหรือซ่อมบำรุงแล้วเสร็จ ตามแผนงานประจำปีไม่น้อยกว่า ๑๐	ประชาชนมีน้ำใช้ เพียงพอสำหรับการ เกษตรกรรมและ การอุปโภคบริโภค	อบจ.ลำปาง (กองช่าง) ประสานแผน อปท.อ.วังเหนือ	
๓๖	โครงการก่อสร้างคลองส่งน้ำตลาดเหมืองคอนกรีต ทุ่งใหม่ อำเภอวังเหนือ จังหวัดลำปาง	เพื่อใช้เป็นแหล่งกักเก็บน้ำไว้ใช้ในการเกษตร	ก่อสร้างคลองส่งน้ำตลาดเหมืองคอนกรีต ทุ่งใหม่ ยาว ๘,๐๐๐ เมตร	-	๗๐๐,๐๐๐	-	-	ร้อยละของแหล่งน้ำที่ก่อสร้าง ปรับปรุงหรือซ่อมบำรุงแล้วเสร็จตาม แผนงานประจำปีไม่น้อยกว่า ๑๐	ประชาชนได้มีน้ำใช้เพื่อการ อุปโภคบริโภคและการเกษตร	อบจ.ลำปาง (กองช่าง) ประสานแผน อปท.อ.วังเหนือ	

๔.ประเด็นยุทธศาสตร์ ยุทธศาสตร์ที่ ๔ "พัฒนาโครงสร้างพื้นฐานทรัพยากรธรรมชาติและสิ่งแวดล้อมแบบองค์รวม"(เป้าประสงค์ ๔.๒/KPI ๔.๒ ร้อยละผลสำเร็จของโครงการด้านแหล่งน้ำและทรัพยากรน้ำหรือประเด็นปัญหาระดับพื้นที่ที่ถูกคัดเลือกและนำมาแก้ไข")

๔.๒ กลยุทธ์ "ก่อสร้างแหล่งน้ำ/ระบบกระจายน้ำเพื่อการเกษตรและอุปโภคบริโภค"

แผนงาน ๓.๒ "การเกษตร"

ที่	โครงการ	วัตถุประสงค์	เป้าหมาย (ผลผลิตของโครงการ)	งบประมาณ (บาท)					ตัวชี้วัด (KPI)	ผลที่คาดว่าจะ จะได้รับ	หน่วยงาน รับผิดชอบหลัก
				พ.ศ.๒๕๖๖	พ.ศ.๒๕๖๗	พ.ศ.๒๕๖๘	พ.ศ.๒๕๖๙	พ.ศ.๒๕๗๐			
๓๗	โครงการก่อสร้างพังกันน้ำกักเซาะหน้าวัดสบมาด้านตะวันออก ตำบลวังชัย อำเภอวังเหนือ จังหวัดลำปาง	เพื่อเป็นการพังกันน้ำท่วมขังและเกิดน้ำท่วมแก่ประชาชน	ก่อสร้างพังกันน้ำกักเซาะหน้าวัดสบมาด้านตะวันออก หมู่ที่ ๑๐ กว้าง ๒.๐๐ เมตร ยาว ๕๐ เมตร ลึก ๓.๐๐ เมตร	-	๒,๐๐๐,๐๐๐	-	-	-	ร้อยละของแหล่งน้ำที่ การก่อสร้างปรับปรุงหรือซ่อมบำรุงแล้วเสร็จตามแผนงานประจำปีไม่น้อยกว่า ๑๐	ประชาชนมีน้ำใช้เพียงพอสำหรับการเกษตรกรรมและการอุปโภคบริโภค	อบจ.ลำปาง (กองช่าง) ประสานแผน อปท.อ.วังเหนือ
๓๘	โครงการก่อสร้างรางส่งน้ำเพื่อการเกษตรลำเหมืองหลวง หมู่ที่ ๒ ถึงหมู่ที่ ๙ ตำบลวังทอง อำเภอวังเหนือ จังหวัดลำปาง	เพื่อส่งน้ำเข้าสู่พื้นที่การเกษตร	รางส่งน้ำเพื่อการเกษตร ลำเหมืองหลวง หมู่ที่ ๒ ถึง หมู่ที่ ๙ ขนาดกว้าง ๑.๐๐ เมตร ลึก ๑.๐๐ เมตร ยาว ๒,๐๐๐ เมตร	-	๖,๖๐๐,๐๐๐	-	-	-	ร้อยละของแหล่งน้ำที่ก่อสร้างปรับปรุงหรือซ่อมบำรุงแล้วเสร็จตามแผนงานประจำปีไม่น้อยกว่า ๑๐	ประชาชนได้มีน้ำใช้เพื่อการอุปโภคบริโภคและการเกษตร	อบจ.ลำปาง (กองช่าง) ประสานแผน อปท.อ.วังเหนือ
๓๙	โครงการก่อสร้างรางลำเหมือง คลส.ทุ่งยาว บ้านใหม่พัฒนา หมู่ที่ ๒ ตำบลวังเหนือ อำเภอวังเหนือ จังหวัดลำปาง	เพื่อนำน้ำเข้าสู่พื้นที่ทำการเกษตร	ก่อสร้างรางลำเหมือง คลส. ขนาดกว้าง ๑.๕๐ เมตร ยาว ๑,๐๖๖ เมตร หนา ๐.๑๕ เมตร	-	-	๘,๐๐๐,๐๐๐	-	-	ร้อยละของแหล่งน้ำที่ การก่อสร้างปรับปรุงหรือซ่อมบำรุงแล้วเสร็จตามแผนงานประจำปีไม่น้อยกว่า ๑๐	ประชาชนมีน้ำใช้เพียงพอสำหรับการเกษตรกรรมและการอุปโภคบริโภค	อบจ.ลำปาง (กองช่าง) ประสานแผน อปท.อ.วังเหนือ
๔๐	ก่อสร้างลำเหมือง คลส. รูปตัวยู (บ้านนายจรรยา - บ้านนายเสงี่ยม) ชุมชนห้วยเกียงพัฒนา หมู่ที่ ๑ ตำบลวังเหนือ อำเภอวังเหนือ จังหวัดลำปาง เริ่ม ๐๕๖๕๙๓๖ ๒๑๒๑๕๘๔ สิ้นสุด ๐๕๖๕๙๓๒ ๒๑๒๑๘๘๙	เพื่อให้ประชาชนมีน้ำใช้ในการเกษตร	กว้าง ๒.๐๐ ม. ลึก ๑.๐๐ ม. ยาว ๓๒๔.๐๐ ม.	-	-	๑,๖๐๐,๐๐๐	-	-	ร้อยละของแหล่งน้ำที่ การก่อสร้างปรับปรุงหรือซ่อมบำรุงแล้วเสร็จตามแผนงานประจำปีไม่น้อยกว่า ๑๐	ประชาชนมีน้ำใช้เพียงพอสำหรับการเกษตรกรรมและการอุปโภคบริโภค	อบจ.ลำปาง (กองช่าง) ประสานแผน อปท.อ.วังเหนือ
๔๑	โครงการก่อสร้างรางส่งน้ำเพื่อการเกษตรลำเหมืองหลวง หมู่ที่ ๙ ถึงหมู่ที่ ๖ ตำบลวังทอง อำเภอวังเหนือ จังหวัดลำปาง	เพื่อส่งน้ำเข้าสู่พื้นที่การเกษตร	รางส่งน้ำเพื่อการเกษตร ลำเหมืองหลวง หมู่ที่ ๒ ถึงหมู่ที่ ๙ ขนาดกว้าง ๑.๐๐ เมตร ลึก ๑.๐๐ เมตร ยาว ๑,๘๐๐ เมตร	-	-	๕,๙๔๐,๐๐๐	-	-	ร้อยละของแหล่งน้ำที่ก่อสร้างปรับปรุงหรือซ่อมบำรุงแล้วเสร็จตามแผนงานประจำปีไม่น้อยกว่า ๑๐	ประชาชนได้มีน้ำใช้เพื่อการอุปโภคบริโภคและการเกษตร	อบจ.ลำปาง (กองช่าง) ประสานแผน อปท.อ.วังเหนือ

๔.ประเด็นยุทธศาสตร์ ยุทธศาสตร์ที่ ๔ "พัฒนาโครงสร้างพื้นฐานทรัพยากรธรรมชาติและสิ่งแวดล้อมแบบองค์รวม"(เป้าประสงค์ ๔.๒/KPI ๔.๒ ร้อยละผลสำเร็จของโครงการด้านแหล่งน้ำและทรัพยากรน้ำหรือประเด็นปัญหาระดับพื้นที่ที่ถูกคัดเลือกและนำมาแก้ไข")

๔.๒ กลยุทธ์ "ก่อสร้างแหล่งน้ำ/ระบบกระจายน้ำเพื่อการเกษตรและอุปโภคบริโภค"

แผนงาน ๓.๒ "การเกษตร"

ที่	โครงการ	วัตถุประสงค์	เป้าหมาย (ผลผลิตของโครงการ)	งบประมาณ (บาท)					ตัวชี้วัด (KPI)	ผลที่คาดว่าจะ ได้รับ	หน่วยงาน รับผิดชอบหลัก
				พ.ศ.๒๕๖๖	พ.ศ.๒๕๖๗	พ.ศ.๒๕๖๘	พ.ศ.๒๕๖๙	พ.ศ.๒๕๗๐			
๔๒	ก่อสร้างลำเหมือง คลส. (สายทุ่งหล่ม เพื่อการเกษตร) ชุมชนห้วยเกียงพัฒนา หมู่ที่ ๑ ตำบลวังเหนือ อำเภอวังเหนือ จังหวัดลำปาง เริ่ม ๐๕๖๕๙๐๐ ๒๑๒๒๑๘๖ สิ้นสุด ๐๕๖๕๙๒๕ ๒๑๒๑๘๘๖	เพื่อให้ประชาชนมีน้ำใช้ในการเกษตร	กว้าง ๑.๐๐ ม. ลึก ๑.๐๐ ม. ยาว ๓๕๐.๐๐ ม.	-	-	-	๑,๔๐๐,๐๐๐	-	ร้อยละของแหล่งน้ำที่ การก่อสร้าง ปรับปรุงหรือซ่อมบำรุงแล้วเสร็จ ตามแผนงานประจำปีไม่น้อยกว่า ๑๐	ประชาชนมีน้ำใช้ เพียงพอสำหรับการ เกษตรกรรมและ การอุปโภคบริโภค	อบจ.ลำปาง (กองช่าง) ประสานแผน อปท.อ.วังเหนือ
๔๓	โครงการก่อสร้างรางระบายน้ำ คลส. รูปตัวยูลำเหมืองทุ่งหลวง หมู่ที่ ๘ ตำบลวังซ้าย อำเภอวังเหนือ จังหวัดลำปาง	เพื่อส่งน้ำเข้าสู่พื้นที่การเกษตร	ก่อสร้างรางระบายน้ำคอนกรีต เสริมเหล็ก รูปตัวยู ลำเหมืองทุ่งหลวง หมู่ที่ ๘ กว้าง ๑.๒๐ เมตร ยาว ๑,๐๐๐ เมตร ลึก ๑.๔๐ เมตร	๑,๐๐๐,๐๐๐	-	-	-	-	ร้อยละของแหล่งน้ำที่ การก่อสร้าง ปรับปรุงหรือซ่อมบำรุงแล้วเสร็จ ตามแผนงานประจำปีไม่น้อยกว่า ๑๐	ประชาชนมีน้ำใช้ เพียงพอสำหรับการ เกษตรกรรมและ การอุปโภคบริโภค	อบจ.ลำปาง (กองช่าง) ประสานแผน อปท.อ.วังเหนือ
๔๔	โครงการก่อสร้างลำเหมืองคอนกรีตเสริมเหล็ก รูปตัวยู พร้อมวางท่อและบ่อพักทุ่งปิ่นเกล้า บ้านแจ้คอน หมู่ที่ ๒ ต. ทุ่งผึ้ง อ.แจ้ห่ม จ.ลำปาง	เพื่อให้มีแหล่งเก็บกักน้ำ สำหรับใช้ในการเกษตรและ อุปโภคบริโภคของประชาชน	ความกว้าง ๑.๐๐ เมตร ความกว้าง ๒,๐๖๐ เมตร ลึก ๑.๐๐ เมตร	๗,๐๐๐,๐๐๐	๗,๐๐๐,๐๐๐	๗,๐๐๐,๐๐๐	๗,๐๐๐,๐๐๐	๗,๐๐๐,๐๐๐	ร้อยละของแหล่งน้ำที่ การก่อสร้าง ปรับปรุงหรือซ่อมบำรุงแล้วเสร็จ ตามแผนงานประจำปีไม่น้อยกว่า ๑๐	ประชาชนมีน้ำใช้ เพียงพอสำหรับการ เกษตรกรรมและ การอุปโภคบริโภค	อบจ.ลำปาง (กองช่าง) ประสานแผน อปท.อ.แจ้ห่ม
๔๕	โครงการขุดลอกอ่างเก็บน้ำห้วยโชค บ้านฮองลี หมู่ที่ ๕ ต.แจ้ห่ม อ.แจ้ห่ม จ.ลำปาง	เพื่อให้มีแหล่งเก็บกักน้ำ สำหรับใช้ในการเกษตรและ อุปโภคบริโภคของประชาชน	ขนาดปากกว้าง ๓๕-๘๐ เมตร ยาว ๓๕๐ เมตร ลึกเฉลี่ย ๒ เมตร ความลาดเอียง ๑ : ๒ ปริมาตรดินขุดไม่น้อยกว่า ๒๙,๒๕๐ ลบ.เมตร	๑,๑๖๓,๐๐๐	๑,๑๖๓,๐๐๐	๑,๑๖๓,๐๐๐	๑,๑๖๓,๐๐๐	๑,๑๖๓,๐๐๐	ร้อยละของแหล่งน้ำที่ การก่อสร้าง ปรับปรุงหรือซ่อมบำรุงแล้วเสร็จ ตามแผนงานประจำปีไม่น้อยกว่า ๑๐	ประชาชนมีน้ำใช้ เพียงพอสำหรับการ เกษตรกรรมและ การอุปโภคบริโภค	อบจ.ลำปาง (กองช่าง) ประสานแผน อปท.อ.แจ้ห่ม
๔๖	อำเภองาว โครงการก่อสร้างฝายกั้นน้ำแม่เงา บริเวณหลังสถานีตำรวจรวาง ตำบลหลวงเหนือ อำเภองาว จังหวัดลำปาง	เพื่อให้มีแหล่งเก็บกักน้ำ สำหรับใช้ในการเกษตรและ อุปโภคบริโภคของประชาชน	ขนาดความสูงฝาย ๑.๕๐ เมตร ความกว้างสันฝาย ๔๔ เมตร ความยาวฝาย ๔๘ เมตร	-	๒,๒๐๐,๐๐๐	-	-	-	ร้อยละของแหล่งน้ำที่ การก่อสร้าง ปรับปรุงหรือซ่อมบำรุงแล้วเสร็จ ตามแผนงานประจำปีไม่น้อยกว่า ๑๐	ประชาชนมีน้ำใช้ เพียงพอสำหรับการ เกษตรกรรมและ การอุปโภคบริโภค	อบจ.ลำปาง (กองช่าง) ประสานแผน อปท.อ.งาว

๔.ประเด็นยุทธศาสตร์ ยุทธศาสตร์ที่ ๔ "พัฒนาโครงสร้างพื้นฐานทรัพยากรธรรมชาติและสิ่งแวดล้อมแบบองค์รวม"(เป้าประสงค์ ๔.๒/KPI ๔.๒ ร้อยละผลสำเร็จของโครงการด้านแหล่งน้ำและทรัพยากรน้ำหรือประเด็นปัญหาระดับพื้นที่ที่ถูกคัดเลือกและนำมาแก้ไข")

๔.๒ กลยุทธ์ "ก่อสร้างแหล่งน้ำ/ระบบกระจายน้ำเพื่อการเกษตรและอุปโภคบริโภค"

แผนงาน ๓.๒ "การเกษตร"

ที่	โครงการ	วัตถุประสงค์	เป้าหมาย (ผลผลิตของโครงการ)	งบประมาณ (บาท)					ตัวชี้วัด (KPI)	ผลที่คาดว่าจะได้รับ	หน่วยงาน รับผิดชอบหลัก
				พ.ศ.๒๕๖๖	พ.ศ.๒๕๖๗	พ.ศ.๒๕๖๘	พ.ศ.๒๕๖๙	พ.ศ.๒๕๗๐			
๔๗	โครงการปรับปรุงฟื้นฟูและพัฒนาแหล่งน้ำ ทำนบดินห้วยยอน (จุดวังเกาตอง) หมู่ที่ ๖ บ้านใหม่ธานี ตำบลบ้านหวด อำเภอองาว จังหวัดลำปาง	เพื่อให้มีแหล่งเก็บกักน้ำ สำหรับการเกษตรและ อุปโภคบริโภคของประชาชน	ขนาดกว้าง ๘.๐๐ เมตร ยาว ๘๐.๐๐ เมตร สูง ๕.๐๐ เมตร	๑,๓๐๐,๐๐๐	๑,๓๐๐,๐๐๐	๑,๓๐๐,๐๐๐	๑,๓๐๐,๐๐๐	๑,๓๐๐,๐๐๐	ร้อยละของแหล่งน้ำที่ การก่อสร้าง ปรับปรุงหรือซ่อมบำรุงแล้วเสร็จ ตามแผนงานประจำปีไม่น้อยกว่า ๑๐	ประชาชนมีน้ำใช้ เพียงพอสำหรับการ เกษตรกรรมและ การอุปโภคบริโภค	อบจ.ลำปาง (กองช่าง) ประสานแผน อปท.องาว
๔๘	โครงการปรับปรุงฟื้นฟูและพัฒนาแหล่งน้ำ ทำนบดิน ห้วยปู่ย่า หมู่ที่ ๒ ตำบลบ้านหวด อำเภอองาว จังหวัดลำปาง	เพื่อให้มีแหล่งเก็บกักน้ำ สำหรับการเกษตรและ อุปโภคบริโภคของประชาชน	ขนาดกว้าง ๘.๐๐ เมตร ยาว ๘๐.๐๐ เมตร สูง ๕.๐๐ เมตร	๑,๓๐๐,๐๐๐	๑,๓๐๐,๐๐๐	๑,๓๐๐,๐๐๐	๑,๓๐๐,๐๐๐	๑,๓๐๐,๐๐๐	ร้อยละของแหล่งน้ำที่ การก่อสร้าง ปรับปรุงหรือซ่อมบำรุงแล้วเสร็จ ตามแผนงานประจำปีไม่น้อยกว่า ๑๐	ประชาชนมีน้ำใช้ เพียงพอสำหรับการ เกษตรกรรมและ การอุปโภคบริโภค	อบจ.ลำปาง (กองช่าง) ประสานแผน อปท.องาว
๔๙	โครงการปรับปรุงฟื้นฟูและพัฒนาแหล่งน้ำ ทำนบดินบ้านห้วยทาก หมู่ที่ ๓ บ้านห้วยทาก ตำบลบ้านหวด อำเภอองาว จังหวัดลำปาง	เพื่อให้มีแหล่งเก็บกักน้ำ สำหรับการเกษตรและ อุปโภคบริโภคของประชาชน	ขนาดกว้าง ๘.๐๐ เมตร ยาว ๘๐.๐๐ เมตร สูง ๕.๐๐ เมตร	๑,๓๐๐,๐๐๐	๑,๓๐๐,๐๐๐	๑,๓๐๐,๐๐๐	๑,๓๐๐,๐๐๐	๑,๓๐๐,๐๐๐	ร้อยละของแหล่งน้ำที่ การก่อสร้าง ปรับปรุงหรือซ่อมบำรุงแล้วเสร็จ ตามแผนงานประจำปีไม่น้อยกว่า ๑๐	ประชาชนมีน้ำใช้ เพียงพอสำหรับการ เกษตรกรรมและ การอุปโภคบริโภค	อบจ.ลำปาง (กองช่าง) ประสานแผน อปท.องาว
๕๐	โครงการปรับปรุงฟื้นฟูและพัฒนาแหล่งน้ำ ฝายคอนกรีตเสริมเหล็ก บ้านห้วยข้าวหลาม หมู่ที่ ๑ บ้านร่องดำ ตำบลบ้านหวด อำเภอองาว จังหวัดลำปาง	เพื่อให้มีแหล่งเก็บกักน้ำ สำหรับการเกษตรและ อุปโภคบริโภคของประชาชน	ขนาดกว้าง ๘.๐๐ เมตร ยาว ๘๐.๐๐ เมตร สูง ๕.๐๐ เมตร	๑,๒๐๐,๐๐๐	๑,๒๐๐,๐๐๐	๑,๒๐๐,๐๐๐	๑,๒๐๐,๐๐๐	๑,๒๐๐,๐๐๐	ร้อยละของแหล่งน้ำที่ การก่อสร้าง ปรับปรุงหรือซ่อมบำรุงแล้วเสร็จ ตามแผนงานประจำปีไม่น้อยกว่า ๑๐	ประชาชนมีน้ำใช้ เพียงพอสำหรับการ เกษตรกรรมและ การอุปโภคบริโภค	อบจ.ลำปาง (กองช่าง) ประสานแผน อปท.องาว
๕๑	โครงการปรับปรุงฟื้นฟูและพัฒนาแหล่งน้ำ ทำนบดินบ้านห้วยแม่หละน้อย หมู่ที่ ๔ บ้านปางหละ ตำบลบ้านหวด อำเภอองาว จังหวัดลำปาง	เพื่อให้มีแหล่งเก็บกักน้ำ สำหรับการเกษตรและ อุปโภคบริโภคของประชาชน	ขนาดกว้าง ๘.๐๐ เมตร ยาว ๘๐.๐๐ เมตร สูง ๕.๐๐ เมตร	๑,๓๐๐,๐๐๐	๑,๓๐๐,๐๐๐	๑,๓๐๐,๐๐๐	๑,๓๐๐,๐๐๐	๑,๓๐๐,๐๐๐	ร้อยละของแหล่งน้ำที่ การก่อสร้าง ปรับปรุงหรือซ่อมบำรุงแล้วเสร็จ ตามแผนงานประจำปีไม่น้อยกว่า ๑๐	ประชาชนมีน้ำใช้ เพียงพอสำหรับการ เกษตรกรรมและ การอุปโภคบริโภค	อบจ.ลำปาง (กองช่าง) ประสานแผน อปท.องาว

๔.ประเด็นยุทธศาสตร์ ยุทธศาสตร์ที่ ๔ "พัฒนาโครงสร้างพื้นฐานทรัพยากรธรรมชาติและสิ่งแวดล้อมแบบองค์รวม"(เป้าประสงค์ ๔.๒/KPI ๔.๒ ร้อยละผลสำเร็จของโครงการด้านแหล่งน้ำและทรัพยากรน้ำหรือประเด็นปัญหาระดับพื้นที่ที่ถูกคัดเลือกและนำมาแก้ไข")

๔.๒ กลยุทธ์ "ก่อสร้างแหล่งน้ำ/ระบบกระจายน้ำเพื่อการเกษตรและอุปโภคบริโภค"

แผนงาน ๓.๒ "การเกษตร"

ที่	โครงการ	วัตถุประสงค์	เป้าหมาย (ผลผลิตของโครงการ)	งบประมาณ (บาท)					ตัวชี้วัด (KPI)	ผลที่คาดว่าจะได้รับ	หน่วยงาน รับผิดชอบหลัก
				พ.ศ.๒๕๖๖	พ.ศ.๒๕๖๗	พ.ศ.๒๕๖๘	พ.ศ.๒๕๖๙	พ.ศ.๒๕๗๐			
๕๒	อำเภอเกาะคา โครงการก่อสร้างเขื่อนป้องกันตลิ่ง แม่น้ำยาว บ้านไหลหินตะวันตก หมู่ที่ ๖ ถนนสาย เลียบบแม่น้ำยาวฝั่งหัวขัว ตำบลไหลหิน อำเภอ เกาะคา จังหวัดลำปาง	๑.เพื่อป้องกันและแก้ไขปัญหาการกัดเซาะตลิ่ง ๒.เพื่อบรรเทาความเดือดร้อนของประชาชนที่ ได้รับผลกระทบจากการพังทลายของตลิ่ง เนื่องจากการกัดเซาะของกระแสน้ำ	ก่อสร้างเขื่อนป้องกันตลิ่งแม่น้ำยาว บ้านไหลหินตะวันตก หมู่ที่ ๖ ถนนสาย เลียบบแม่น้ำยาวฝั่งหัวขัว ตำบลไหลหิน อำเภอเกาะคา จังหวัดลำปาง ขนาดยาว ๒๕๐ เมตร กว้าง ๕.๕๐ เมตร สูง ๔.๕๐ เมตร	๒,๕๖๗,๐๐๐	๒,๕๖๗,๐๐๐	๒,๕๖๗,๐๐๐	๒,๕๖๗,๐๐๐	๒,๕๖๗,๐๐๐	ร้อยละของแหล่งน้ำที่ การก่อสร้าง ปรับปรุงหรือซ่อมบำรุงแล้วเสร็จตาม แผนงานประจำปี ไม่น้อยกว่า ๑๐	๑.บรรเทาปัญหาอุทกภัยให้กับ ประชาชนที่อาศัยริมแม่น้ำ ๒.ลดความสูญเสียในทรัพย์สิน ของประชาชนจากการกัดเซาะ ของกระแสน้ำ ๓. พื้นที่แหล่งน้ำได้รับการ อนุรักษ์ไม่ให้เกิดความเสียหาย	อบจ.ลำปาง (กองช่าง) ประสานแผน อปท. อ.เกาะคา
๕๓	โครงการก่อสร้างเขื่อนป้องกันตลิ่งแม่น้ำยาว บ้าน ไหลหิน หมู่ที่ ๒ ถนนสายเลียบบแม่น้ำยาวฝั่ง ติยม ตำบลไหลหิน อำเภอเกาะคา จังหวัดลำปาง	๑.เพื่อป้องกันและแก้ไขปัญหาการกัดเซาะตลิ่ง ๒.เพื่อบรรเทาความเดือดร้อนของประชาชนที่ ได้รับผลกระทบจากการพังทลายของตลิ่ง เนื่องจากการกัดเซาะของกระแสน้ำ	ก่อสร้างเขื่อนป้องกันตลิ่งแม่น้ำยาว บ้านไหลหิน หมู่ที่ ๒ ถนนสายเลียบบน้ำ ยาวฝั่งติยม ตำบลไหลหิน อำเภอเกาะ คา จังหวัดลำปาง ยาว ๒๕๐ เมตร กว้าง ๕.๕๐ เมตร สูง ๔.๕๐ เมตร	๒,๕๖๗,๐๐๐	๒,๕๖๗,๐๐๐	๒,๕๖๗,๐๐๐	๒,๕๖๗,๐๐๐	๒,๕๖๗,๐๐๐	ร้อยละของแหล่งน้ำที่ การก่อสร้าง ปรับปรุงหรือซ่อมบำรุงแล้วเสร็จตาม แผนงานประจำปี ไม่น้อยกว่า ๑๐	๑.บรรเทาปัญหาอุทกภัยให้กับ ประชาชนที่อาศัยริมแม่น้ำ ๒.ลดความสูญเสียในทรัพย์สิน ของประชาชนจากการกัดเซาะ ของกระแสน้ำ ๓. พื้นที่แหล่งน้ำได้รับการ อนุรักษ์ไม่ให้เกิดความเสียหาย	อบจ.ลำปาง (กองช่าง) ประสานแผน อปท. อ.เกาะคา
๕๔	อำเภอเถิน โครงการก่อสร้างลิบบลบบริเวณ สวนสาธารณะ บ้านเวียงทอง หมู่ที่ ๑๓ ต.เวียงมอก อ.เถิน จ.ลำปาง	๑.เพื่อป้องกันและแก้ไขปัญหาการกัดเซาะตลิ่ง ๒.เพื่อบรรเทาความเดือดร้อนของประชาชนที่ ได้รับผลกระทบจากการพังทลายของตลิ่งเนื่องจาก การกัดเซาะของกระแสน้ำ	โดยการเรียงกล่องลวดตาข่ายภายใน บรรจุกรวดใหญ่ขนาดกว้าง ตาม SLOPE ๔.๐๐ ม. ยาว ๓๐๐.๐๐ ม. รายละเอียดตามแบบแปลนฯ	๒,๘๓๙,๐๐๐	๒,๘๓๙,๐๐๐	๒,๘๓๙,๐๐๐	๒,๘๓๙,๐๐๐	๒,๘๓๙,๐๐๐	ร้อยละของแหล่งน้ำที่ การก่อสร้าง ปรับปรุง หรือซ่อมบำรุงแล้วเสร็จตาม แผนงานประจำปี ไม่น้อยกว่า ๑๐	๑. บรรเทาปัญหาอุทกภัยให้กับ ประชาชนที่อาศัยริมแม่น้ำ ๒. ลดความสูญเสียในทรัพย์สิน ของประชาชนจากการกัดเซาะ ของกระแสน้ำ ๓. พื้นที่แหล่งน้ำได้รับการ อนุรักษ์ไม่ให้เกิดความเสียหาย	อบจ.ลำปาง (กองช่าง) ประสานแผน อปท.อ.เถิน

๔.ประเด็นยุทธศาสตร์ ยุทธศาสตร์ที่ ๔ "พัฒนาโครงสร้างพื้นฐานทรัพยากรธรรมชาติและสิ่งแวดล้อมแบบองค์รวม"(เป้าประสงค์ ๔.๒/KPI ๔.๒ ร้อยละผลสำเร็จของโครงการด้านแหล่งน้ำและทรัพยากรน้ำหรือประเด็นปัญหาระดับพื้นที่ที่ถูกคัดเลือกและนำมาแก้ไข)

๔.๒ กลยุทธ์ "ก่อสร้างแหล่งน้ำ/ระบบกระจายน้ำเพื่อการเกษตรและอุปโภคบริโภค"

แผนงาน ๓.๒ "การเกษตร"

ที่	โครงการ	วัตถุประสงค์	เป้าหมาย (ผลผลิตของโครงการ)	งบประมาณ (บาท)					ตัวชี้วัด (KPI)	ผลที่คาดว่าจะ จะได้รับ	หน่วยงาน รับผิดชอบหลัก
				พ.ศ.๒๕๖๖	พ.ศ.๒๕๖๗	พ.ศ.๒๕๖๘	พ.ศ.๒๕๖๙	พ.ศ.๒๕๗๐			
๕๕	โครงการก่อสร้างลิบบป้องกันน้ำ กัดเซาะตลิ่ง บ้านท่าเวียง หมู่ที่ ๒ ต.เวียงมอก อ.เถิน จ.ลำปาง	๑.เพื่อป้องกันและแก้ไขปัญหการกัดเซาะตลิ่ง ๒.เพื่อบรรเทาความเดือดร้อนของประชาชนที่ ได้รับผลกระทบจากการพังทลายของตลิ่งเนื่องจาก การกัดเซาะของกระแสน้ำ	โดยการเรียงกล่องลวดตาข่ายภายในบรรจุกร บรรจุกรวดใหญ่คละ ขนาดกว้าง SLOPE ๕.๐๐ ม. ยาว ๖๐๐.๐๐ ม. รายละเอียดตามแบบแปลนฯ	๒,๓๐๐,๐๐๐	๒,๓๐๐,๐๐๐	๒,๓๐๐,๐๐๐	๒,๓๐๐,๐๐๐	๒,๓๐๐,๐๐๐	ร้อยละของแหล่งน้ำที่ การก่อสร้าง ปรับปรุง หรือซ่อมบำรุงแล้วเสร็จตาม แผนงานประจำปี ไม่น้อยกว่า ๑๐	๑. บรรเทาปัญหาอุทกภัยให้กับ ประชาชนที่อาศัยริมแม่น้ำ ๒. ลดความสูญเสียในทรัพย์สิน ของประชาชนจากการกัดเซาะ ของกระแสน้ำ ๓. พื้นที่แหล่งน้ำได้รับการ	อบจ.ลำปาง (กองช่าง) ประสานแผน อปท.อ.เถิน
๕๖	โครงการก่อสร้างอาคารป้องกันตลิ่งพัง ลำห้วยแม่ป้อน ช่วงไหลผ่าน หมู่ ๑ บ้านสบป่าด ตำบลสบป่าด อำเภอแม่เมะ จังหวัดลำปาง	๑.เพื่อป้องกันและแก้ไขปัญหการกัดเซาะตลิ่ง ๒.เพื่อบรรเทาความเดือดร้อนของประชาชนที่ ได้รับผลกระทบจากการพังทลายของตลิ่งเนื่องจาก การกัดเซาะของกระแสน้ำ	โดยการเรียงหินในกล่องเกเบียน ขนาดสูง ๒.๕๐ เมตร ยาว ๒๐๐ เมตร	๒,๐๐๐,๐๐๐	-	-	-	-	ร้อยละของแหล่งน้ำที่ การก่อสร้าง ปรับปรุง หรือซ่อมบำรุงแล้วเสร็จตาม แผนงานประจำปี ไม่น้อยกว่า ๑๐	๑. บรรเทาปัญหาอุทกภัยให้กับ ประชาชนที่อาศัยริมแม่น้ำ ๒. ลดความสูญเสียในทรัพย์สิน ของประชาชนจากการกัดเซาะ ของกระแสน้ำ ๓. พื้นที่แหล่งน้ำได้รับการ อนุรักษ์ไม่ให้เกิดความเสียหาย	อบจ.ลำปาง (กองช่าง) ประสานแผน อปท.อ.เถิน
๕๗	โครงการก่อสร้างพนังกั้นตลิ่งชนิดกล่อง เกเบียน จำนวน ๔ จุด หมู่ที่ ๖ ตำบลวังซ้าย อำเภอวังเหนือ จังหวัดลำปาง	๑.เพื่อป้องกันและแก้ไขปัญหการกัดเซาะตลิ่ง ๒.เพื่อบรรเทาความเดือดร้อนของประชาชนที่ ได้รับผลกระทบจากการพังทลายของตลิ่งเนื่องจาก การกัดเซาะของกระแสน้ำ	ก่อสร้างพนังกั้นตลิ่งพังกั้นชนิด กล่องเกเบียน หมู่ที่ ๖ จำนวน ๔ จุด หมู่ที่ ๖ กว้าง ๓.๐๐ เมตร	-	-	๑,๐๐๐,๐๐๐	-	-	ร้อยละของแหล่งน้ำที่ การก่อสร้าง ปรับปรุง หรือซ่อมบำรุงแล้วเสร็จตาม แผนงานประจำปี ไม่น้อยกว่า ๑๐	๑. บรรเทาปัญหาอุทกภัยให้กับ ประชาชนที่อาศัยริมแม่น้ำ ๒. ลดความสูญเสียในทรัพย์สิน ของประชาชนจากการกัดเซาะ ของกระแสน้ำ ๓. พื้นที่แหล่งน้ำได้รับการ อนุรักษ์ไม่ให้เกิดความเสียหาย	อบจ.ลำปาง (กองช่าง) ประสานแผน อปท.อ.วังเหนือ
๕๘	ก่อสร้างพนังกั้นตลิ่งพัง โดยการวางกล่อง Gabion ลำห้วยแหงจากบ้านนายมิตร เว้นบาป ถึงเหนือบ้านนายมงคล อวดกล้า บ้านม่วงงาม หมู่ที่ ๓.แจ้ห่ม อ.แจ้ห่ม จ.ลำปาง	๑. เพื่อป้องกันและแก้ปัญหการกัดเซาะตลิ่ง ๒. เพื่อบรรเทาความเดือดร้อนของประชาชน ที่ได้รับผลกระทบจากการพังทลายของตลิ่ง เนื่องจากการกัดเซาะของกระแสน้ำ	ขนาดกว้าง ๒.๐๐ เมตร สูง ๒.๐๐ เมตร ยาว ๗๓๐ เมตร รายละเอียดตามแบบแปลนฯ	๖,๕๗๐,๐๐๐	๖,๕๗๐,๐๐๐	๖,๕๗๐,๐๐๐	๖,๕๗๐,๐๐๐	๖,๕๗๐,๐๐๐	ร้อยละของแหล่งน้ำที่ การก่อสร้าง ปรับปรุง หรือซ่อมบำรุงแล้วเสร็จตาม แผนงานประจำปี ไม่น้อยกว่า ๑๐	๑. บรรเทาปัญหาอุทกภัยให้กับ ประชาชนที่อาศัยริมแม่น้ำ ๒. ลดความสูญเสียในทรัพย์สิน ของประชาชนจากการกัดเซาะ ของกระแสน้ำ	อบจ.ลำปาง (กองช่าง) ประสานแผน อปท.อ.แจ้ห่ม

๔.ประเด็นยุทธศาสตร์ ยุทธศาสตร์ที่ ๔ "พัฒนาโครงสร้างพื้นฐานทรัพยากรธรรมชาติและสิ่งแวดล้อมแบบองค์รวม"(เป้าประสงค์ ๔.๒/KPI ๔.๒ ร้อยละผลสำเร็จของโครงการด้านแหล่งน้ำและทรัพยากรน้ำหรือประเด็นปัญหาระดับพื้นที่ที่ถูกคัดเลือกและนำมาแก้ไข")

๔.๒ กลยุทธ์ "ก่อสร้างแหล่งน้ำ/ระบบกระจายน้ำเพื่อการเกษตรและอุปโภคบริโภค"

แผนงาน ๓.๒ "การเกษตร"

ที่	โครงการ	วัตถุประสงค์	เป้าหมาย (ผลผลิตของโครงการ)	งบประมาณ (บาท)					ตัวชี้วัด (KPI)	ผลที่คาดว่าจะ จะได้รับ	หน่วยงาน รับผิดชอบหลัก
				พ.ศ.๒๕๖๖	พ.ศ.๒๕๖๗	พ.ศ.๒๕๖๘	พ.ศ.๒๕๖๙	พ.ศ.๒๕๗๐			
๕๙	อำเภองาว โครงการก่อสร้างอาคารป้องกันตลิ่งพัง (เรียงกล่องเกเบียน บ้านทุ่งส้ม หมู่ที่ ๕ ตำบลหลวงใต้ อำเภองาว จังหวัดลำปาง	๑.เพื่อป้องกันและแก้ไขปัญหาการกัดเซาะตลิ่ง ๒.เพื่อบรรเทาความเดือดร้อนของประชาชนที่ ได้รับผลกระทบจากการพังทลายของตลิ่งเนื่องจาก การกัดเซาะของกระแสน้ำ	สูง ๕.๐๐ เมตร ยาว ๑๒๐.๐๐ เมตร	๒,๙๓๖,๐๐๐	๒,๙๓๖,๐๐๐	๒,๙๓๖,๐๐๐	๒,๙๓๖,๐๐๐	๒,๙๓๖,๐๐๐	ร้อยละของแหล่งน้ำที่ การก่อสร้าง ปรับปรุง หรือซ่อมบำรุงแล้วเสร็จตาม แผนงานประจำปี ไม่น้อยกว่า ๑๐	๓. พื้นที่แหล่งน้ำได้รับการ อนุรักษ์ไม่ให้เกิดความเสียหาย ๑. บรรเทาปัญหาอุทกภัยให้กับ ประชาชนที่อาศัยริมแม่น้ำ ๒. ลดความสูญเสียในทรัพย์สิน ของประชาชนจากการกัดเซาะ ของกระแสน้ำ ๓. พื้นที่แหล่งน้ำได้รับการ อนุรักษ์ไม่ให้เกิดความเสียหาย	อบจ.ลำปาง (กองช่าง) ประสานแผน อปท.อ.งาว
๖๐	โครงการก่อสร้างอาคารป้องกันตลิ่งพัง พื้นที่การเกษตรของนายบุญธรรม กันทะ บ้านวังควาย หมู่ที่ ๖ ตำบลหลวงใต้ อำเภองาว จังหวัดลำปาง	๑.เพื่อป้องกันและแก้ไขปัญหาการกัดเซาะตลิ่ง ๒.เพื่อบรรเทาความเดือดร้อนของประชาชนที่ ได้รับผลกระทบจากการพังทลายของตลิ่งเนื่องจาก การกัดเซาะของกระแสน้ำ	สูง ๕.๐๐ เมตร ยาว ๑๒๐.๐๐ เมตร	๒,๙๓๖,๐๐๐	๒,๙๓๖,๐๐๐	๒,๙๓๖,๐๐๐	๒,๙๓๖,๐๐๐	๒,๙๓๖,๐๐๐	ร้อยละของแหล่งน้ำที่ การก่อสร้าง ปรับปรุง หรือซ่อมบำรุงแล้วเสร็จตาม แผนงานประจำปี ไม่น้อยกว่า ๑๐	๑. บรรเทาปัญหาอุทกภัยให้กับ ประชาชนที่อาศัยริมแม่น้ำ ๒. ลดความสูญเสียในทรัพย์สิน ของประชาชนจากการกัดเซาะ ของกระแสน้ำ ๓. พื้นที่แหล่งน้ำได้รับการ อนุรักษ์ไม่ให้เกิดความเสียหาย	อบจ.ลำปาง (กองช่าง) ประสานแผน อปท.อ.งาว
๖๑	โครงการก่อสร้างอาคารป้องกันตลิ่งพัง พื้นที่การเกษตรของนายเจริญ จอมอินทร์ บ้านวังควายหมู่ที่ ๖ ตำบลหลวงใต้ อำเภองาว จังหวัดลำปาง	๑.เพื่อป้องกันและแก้ไขปัญหาการกัดเซาะตลิ่ง ๒.เพื่อบรรเทาความเดือดร้อนของประชาชนที่ ได้รับผลกระทบจากการพังทลายของตลิ่งเนื่องจาก การกัดเซาะของกระแสน้ำ	สูง ๕.๐๐ เมตร ยาว ๑๒๐.๐๐ เมตร	๒,๙๓๖,๐๐๐	๒,๙๓๖,๐๐๐	๒,๙๓๖,๐๐๐	๒,๙๓๖,๐๐๐	๒,๙๓๖,๐๐๐	ร้อยละของแหล่งน้ำที่ การก่อสร้าง ปรับปรุง หรือซ่อมบำรุงแล้วเสร็จตาม แผนงานประจำปี ไม่น้อยกว่า ๑๐	๑. บรรเทาปัญหาอุทกภัยให้กับ ประชาชนที่อาศัยริมแม่น้ำ ๒. ลดความสูญเสียในทรัพย์สิน ของประชาชนจากการกัดเซาะ ของกระแสน้ำ ๓. พื้นที่แหล่งน้ำได้รับการ อนุรักษ์ไม่ให้เกิดความเสียหาย	อบจ.ลำปาง (กองช่าง) ประสานแผน อปท.อ.งาว

๔.ประเด็นยุทธศาสตร์ ยุทธศาสตร์ที่ ๔ "พัฒนาโครงสร้างพื้นฐานทรัพยากรธรรมชาติและสิ่งแวดล้อมแบบองค์รวม"(เป้าประสงค์ ๔.๒/KPI ๔.๒ ร้อยละผลสำเร็จของโครงการด้านแหล่งน้ำและทรัพยากรน้ำหรือประเด็นปัญหาระดับพื้นที่ที่ถูกคัดเลือกและนำมาแก้ไข")

๔.๒ กลยุทธ์ "ก่อสร้างแหล่งน้ำ/ระบบกระจายน้ำเพื่อการเกษตรและอุปโภคบริโภค"

แผนงาน ๓.๒ "การเกษตร"

ที่	โครงการ	วัตถุประสงค์	เป้าหมาย (ผลผลิตของโครงการ)	งบประมาณ (บาท)					ตัวชี้วัด (KPI)	ผลที่คาดว่าจะ จะได้รับ	หน่วยงาน รับผิดชอบหลัก
				พ.ศ.๒๕๖๖	พ.ศ.๒๕๖๗	พ.ศ.๒๕๖๘	พ.ศ.๒๕๖๙	พ.ศ.๒๕๗๐			
๖๒	โครงการก่อสร้างอาคารป้องกันตลิ่งพัง แม่น้ำาวฝั่งขวา (เริ่มจากบ้านนายชวน ยศวงศ์) ถึง บ้านนาพัลลภ พันธงาม) บ้านทุ่งส้ม หมู่ที่ ๕ ตำบลหลวงใต้ อำเภองาว จังหวัดลำปาง	๑.เพื่อป้องกันและแก้ไขปัญหการกัดเซาะตลิ่ง ๒.เพื่อบรรเทาความเดือดร้อนของประชาชนที่ ได้รับผลกระทบจากการพังทลายของตลิ่งเนื่องจาก การกัดเซาะของกระแสน้ำ	โดยวางกลองเกเบียน ยาว ๑,๒๐๐ ม. สูง ๒.๐๐ ม.	๑,๔๐๐,๐๐๐	๑,๔๐๐,๐๐๐	๑,๔๐๐,๐๐๐	๑,๔๐๐,๐๐๐	๑,๔๐๐,๐๐๐	ร้อยละของแหล่งน้ำที่ การก่อสร้าง ปรับปรุง หรือซ่อมบำรุงแล้วเสร็จตาม แผนงานประจำปี ไม่น้อยกว่า ๑๐	๑. บรรเทาปัญหาอุทกภัยให้กับ ประชาชนที่อาศัยริมแม่น้ำ ๒. ลดความสูญเสียในทรัพย์สิน ของประชาชนจากการกัดเซาะ ของกระแสน้ำ ๓. พื้นที่แหล่งน้ำได้รับการ อนุรักษ์ไม่ให้เกิดความเสียหาย	อบจ.ลำปาง (กองช่าง) ประสานแผน อปท.อ.งาว
๖๓	โครงการก่อสร้างอาคารป้องกันตลิ่งพัง ชนิดเรียงหินบรรจุกลองลาดเหล็ก บริเวณสะพานบ้านสบแหง หมู่ที่ ๑ ตำบลหลวงเหนือ อำเภองาว จังหวัดลำปาง	๑.เพื่อป้องกันและแก้ไขปัญหการกัดเซาะตลิ่ง ๒.เพื่อบรรเทาความเดือดร้อนของประชาชนที่ ได้รับผลกระทบจากการพังทลายของตลิ่งเนื่องจาก การกัดเซาะของกระแสน้ำ	ยาว ๑๒๕ เมตร กว้าง ๔.๕๐ เมตร สูง ๓.๘๐ เมตร หรือให้ได้ปริมาณเรียงหิน ไม่น้อยกว่า ๕๐๐ ลบ.ม.	๑,๐๐๐,๐๐๐	๑,๐๐๐,๐๐๐	๑,๐๐๐,๐๐๐	๑,๐๐๐,๐๐๐	๑,๐๐๐,๐๐๐	ร้อยละของแหล่งน้ำที่ การก่อสร้าง ปรับปรุง หรือซ่อมบำรุงแล้วเสร็จตาม แผนงานประจำปี ไม่น้อยกว่า ๑๐	๑. บรรเทาปัญหาอุทกภัยให้กับ ประชาชนที่อาศัยริมแม่น้ำ ๒. ลดความสูญเสียในทรัพย์สิน ของประชาชนจากการกัดเซาะ ของกระแสน้ำ ๓. พื้นที่แหล่งน้ำได้รับการ อนุรักษ์ไม่ให้เกิดความเสียหาย	อบจ.ลำปาง (กองช่าง) ประสานแผน อปท.อ.งาว
๖๔	โครงการก่อสร้างอาคารป้องกันตลิ่งพัง บริเวณหลังวัดบ้านอ่อน หมู่ที่ ๒ บ้านอ่อนใต้ ตำบลบ้านอ่อน อำเภองาว จังหวัดลำปาง	๑.เพื่อป้องกันและแก้ไขปัญหการกัดเซาะตลิ่ง ๒.เพื่อบรรเทาความเดือดร้อนของประชาชนที่ ได้รับผลกระทบจากการพังทลายของตลิ่งเนื่องจาก การกัดเซาะของกระแสน้ำ	ขนาดยาว ๔๖.๐๐ เมตร สูง ๗.๐๐ เมตร	๑,๐๐๐,๐๐๐	-	-	-	-	ร้อยละของแหล่งน้ำที่ การก่อสร้าง ปรับปรุง หรือซ่อมบำรุงแล้วเสร็จตาม แผนงานประจำปี ไม่น้อยกว่า ๑๐	๑. บรรเทาปัญหาอุทกภัยให้กับ ประชาชนที่อาศัยริมแม่น้ำ ๒. ลดความสูญเสียในทรัพย์สิน ของประชาชนจากการกัดเซาะ ของกระแสน้ำ ๓. พื้นที่แหล่งน้ำได้รับการ อนุรักษ์ไม่ให้เกิดความเสียหาย	อบจ.ลำปาง (กองช่าง) ประสานแผน อปท.อ.งาว

๔.ประเด็นยุทธศาสตร์ ยุทธศาสตร์ที่ ๔ "พัฒนาโครงสร้างพื้นฐานทรัพยากรธรรมชาติและสิ่งแวดล้อมแบบองค์รวม"(เป้าประสงค์ ๔.๒/KPI ๔.๒ ร้อยละผลสำเร็จของโครงการด้านแหล่งน้ำและทรัพยากรน้ำหรือประเด็นปัญหาระดับพื้นที่ที่ถูกคัดเลือกและนำมาแก้ไข")

๔.๒ กลยุทธ์ "ก่อสร้างแหล่งน้ำ/ระบบกระจายน้ำเพื่อการเกษตรและอุปโภคบริโภค"

แผนงาน ๓.๒ "การเกษตร"

ที่	โครงการ	วัตถุประสงค์	เป้าหมาย (ผลผลิตของโครงการ)	งบประมาณ (บาท)					ตัวชี้วัด (KPI)	ผลที่คาดว่าจะ จะได้รับ	หน่วยงาน รับผิดชอบหลัก
				พ.ศ.๒๕๖๖	พ.ศ.๒๕๖๗	พ.ศ.๒๕๖๘	พ.ศ.๒๕๖๙	พ.ศ.๒๕๗๐			
๖๕	โครงการก่อสร้างอาคารป้องกันตลิ่งพัง ริมแม่น้ำจาว จุดวังทุ่งนาทราย หมู่ที่ ๓ บ้านนาแก ตำบลนาแก อำเภองาว จังหวัดลำปาง	๑.เพื่อป้องกันและแก้ไขปัญหาคารกกัดเซาะตลิ่ง ๒.เพื่อบรรเทาความเดือดร้อนของประชาชนที่ ได้รับผลกระทบจากการพังทลายของตลิ่งเนื่องจาก การกัดเซาะของกระแสน้ำ	ขนาดยาว ๓๐๐ เมตร สูง ๒.๕๐ เมตร	๒,๔๗๐,๔๐๐	๒,๔๗๐,๔๐๐	๒,๔๗๐,๔๐๐	๒,๔๗๐,๔๐๐	๒,๔๗๐,๔๐๐	ร้อยละของแหล่งน้ำที่ การก่อสร้าง ปรับปรุง หรือซ่อมบำรุงแล้วเสร็จตาม แผนงานประจำปี ไม่น้อยกว่า ๑๐	๑. บรรเทาปัญหาอุทกภัยให้กับ ประชาชนที่อาศัยริมแม่น้ำ ๒. ลดความสูญเสียในทรัพย์สิน ของประชาชนจากการกัดเซาะ ของกระแสน้ำ ๓. พื้นที่แหล่งน้ำได้รับการ อนุรักษ์ไม่ให้เกิดความเสียหาย	อบจ.ลำปาง (กองช่าง) ประสานแผน อปท.องาว
๖๖	โครงการก่อสร้างอาคารป้องกันตลิ่งพัง ริมแม่น้ำจาว จุดวังต้นม่วง หมู่ที่ ๒ บ้านหนองเหียง ตำบลนาแก อำเภองาว จังหวัดลำปาง	๑.เพื่อป้องกันและแก้ไขปัญหาคารกกัดเซาะตลิ่ง ๒.เพื่อบรรเทาความเดือดร้อนของประชาชนที่ ได้รับผลกระทบจากการพังทลายของตลิ่งเนื่องจาก การกัดเซาะของกระแสน้ำ	ขนาดยาว ๓๐๐ เมตร สูง ๒.๕๐ เมตร	๒,๔๗๐,๔๐๐	๒,๔๗๐,๔๐๐	๒,๔๗๐,๔๐๐	๒,๔๗๐,๔๐๐	๒,๔๗๐,๔๐๐	ร้อยละของแหล่งน้ำที่ การก่อสร้าง ปรับปรุง หรือซ่อมบำรุงแล้วเสร็จตาม แผนงานประจำปี ไม่น้อยกว่า ๑๐	๑. บรรเทาปัญหาอุทกภัยให้กับ ประชาชนที่อาศัยริมแม่น้ำ ๒. ลดความสูญเสียในทรัพย์สิน ของประชาชนจากการกัดเซาะ ของกระแสน้ำ ๓. พื้นที่แหล่งน้ำได้รับการ อนุรักษ์ไม่ให้เกิดความเสียหาย	อบจ.ลำปาง (กองช่าง) ประสานแผน อปท.องาว
๖๗	โครงการก่อสร้างอาคารป้องกันตลิ่งพัง ริมแม่น้ำจาว ต่อจากจุดเดิม จุดบ้านทุ่งศาลา หมู่ที่ ๑ ตำบลนาแก อำเภองาว จังหวัดลำปาง	๑.เพื่อป้องกันและแก้ไขปัญหาคารกกัดเซาะตลิ่ง ๒.เพื่อบรรเทาความเดือดร้อนของประชาชนที่ ได้รับผลกระทบจากการพังทลายของตลิ่งเนื่องจาก การกัดเซาะของกระแสน้ำ	ขนาดยาว ๓๓๐ เมตร สูง ๒.๕๐ เมตร	๒,๗๑๗,๔๐๐	๒,๗๑๗,๔๐๐	๒,๗๑๗,๔๐๐	๒,๗๑๗,๔๐๐	๒,๗๑๗,๔๐๐	ร้อยละของแหล่งน้ำที่ การก่อสร้าง ปรับปรุง หรือซ่อมบำรุงแล้วเสร็จตาม แผนงานประจำปี ไม่น้อยกว่า ๑๐	๑. บรรเทาปัญหาอุทกภัยให้กับ ประชาชนที่อาศัยริมแม่น้ำ ๒. ลดความสูญเสียในทรัพย์สิน ของประชาชนจากการกัดเซาะ ของกระแสน้ำ ๓. พื้นที่แหล่งน้ำได้รับการ อนุรักษ์ไม่ให้เกิดความเสียหาย	อบจ.ลำปาง (กองช่าง) ประสานแผน อปท.องาว

๔.ประเด็นยุทธศาสตร์ ยุทธศาสตร์ที่ ๔ "พัฒนาโครงสร้างพื้นฐานทรัพยากรธรรมชาติและสิ่งแวดล้อมแบบองค์รวม"(เป้าประสงค์ ๔.๒/KPI ๔.๒ ร้อยละผลสำเร็จของโครงการด้านแหล่งน้ำและทรัพยากรน้ำหรือประเด็นปัญหาระดับพื้นที่ที่ถูกคัดเลือกและนำมาแก้ไข")

๔.๒ กลยุทธ์ "ก่อสร้างแหล่งน้ำ/ระบบกระจายน้ำเพื่อการเกษตรและอุปโภคบริโภค"

แผนงาน ๓.๒ "การเกษตร"

ที่	โครงการ	วัตถุประสงค์	เป้าหมาย (ผลผลิตของโครงการ)	งบประมาณ (บาท)					ตัวชี้วัด (KPI)	ผลที่คาดว่าจะ จะได้รับ	หน่วยงาน รับผิดชอบหลัก
				พ.ศ.๒๕๖๖	พ.ศ.๒๕๖๗	พ.ศ.๒๕๖๘	พ.ศ.๒๕๖๙	พ.ศ.๒๕๗๐			
๖๘	โครงการวางคลองเก็บน้ำป้องกันตลิ่งพัง ลำน้ำแม่โปง หมู่ที่ ๙ ตำบลบ้านโป่ง อำเภอางาว จังหวัดลำปาง	๑.เพื่อป้องกันและแก้ไขปัญหการกัดเซาะตลิ่ง ๒.เพื่อบรรเทาความเดือดร้อนของประชาชนที่ ได้รับผลกระทบจากการพังทลายของตลิ่งเนื่องจาก การกัดเซาะของกระแสน้ำ	ยาว ๒๕๐ เมตร	๕๔๐,๐๐๐	๕๔๐,๐๐๐	๕๔๐,๐๐๐	๕๔๐,๐๐๐	๕๔๐,๐๐๐	ร้อยละของแหล่งน้ำที่ การก่อสร้าง ปรับปรุง หรือซ่อมบำรุงแล้วเสร็จตาม แผนงานประจำปี ไม่น้อยกว่า ๑๐	๑. บรรเทาปัญหาอุทกภัยให้กับ ประชาชนที่อาศัยริมแม่น้ำ ๒. ลดความสูญเสียในทรัพย์สิน ของประชาชนจากการกัดเซาะ ของกระแสน้ำ ๓. พื้นที่แหล่งน้ำได้รับการ อนุรักษ์ไม่ให้เกิดความเสียหาย	อบจ.ลำปาง (กองช่าง) ประสานแผน อปท.อ.างาว
๖๙	ก่อสร้างอาคารป้องกันตลิ่งพัง(ลำน้ำแม่ตีบ) บ้านวังงาม หมู่ที่ ๔ ตำบลแม่ตีบ อำเภอางาว จังหวัดลำปาง	๑.เพื่อป้องกันและแก้ไขปัญหการกัดเซาะตลิ่ง ๒.เพื่อบรรเทาความเดือดร้อนของประชาชนที่ ได้รับผลกระทบจากการพังทลายของตลิ่งเนื่องจาก การกัดเซาะของกระแสน้ำ	ยาว ๑๘๐ เมตร สูง ๓.๕๐ เมตร	๑,๗๐๘,๕๐๐	-	-	-	-	ร้อยละของแหล่งน้ำที่ การก่อสร้าง ปรับปรุง หรือซ่อมบำรุงแล้วเสร็จตาม แผนงานประจำปี ไม่น้อยกว่า ๑๐	๑. บรรเทาปัญหาอุทกภัยให้กับ ประชาชนที่อาศัยริมแม่น้ำ ๒. ลดความสูญเสียในทรัพย์สิน ของประชาชนจากการกัดเซาะ ของกระแสน้ำ ๓. พื้นที่แหล่งน้ำได้รับการ อนุรักษ์ไม่ให้เกิดความเสียหาย	อบจ.ลำปาง (กองช่าง) ประสานแผน อปท.อ.างาว

๒. บัญชีโครงการพัฒนา

รายละเอียดโครงการพัฒนา
 แผนพัฒนาองค์การบริหารส่วนจังหวัดลำปาง (พ.ศ.๒๕๖๖-๒๕๗๐)
 สำหรับโครงการที่เกี่วข้องกับภาพขององค์กรปกครองส่วนท้องถิ่นจังหวัดลำปาง

ก.ยุทธศาสตร์จังหวัดลำปาง "ยุทธศาสตร์ที่ ๑ การท่องเที่ยวเพื่อเรียนรู้และสร้างสรรค์ "

ข.ยุทธศาสตร์การพัฒนาขององค์กรปกครองส่วนท้องถิ่นจังหวัดลำปาง ยุทธศาสตร์ที่ ๑ "การพัฒนาด้านโครงสร้างพื้นฐาน"

๔.ประเด็นยุทธศาสตร์ ยุทธศาสตร์ที่ ๔ "พัฒนาโครงสร้างพื้นฐานทรัพยากรธรรมชาติและสิ่งแวดล้อมแบบองค์รวม"(เป้าประสงค์ ๔.๓/KPI ร้อยละความพึงพอใจของประชาชนในบริการด้านสาธารณูปโภค)

๔.๓ กลยุทธ์ "ติดตั้ง/บำรุงรักษาระบบไฟฟ้าแสงสว่าง"

แผนงาน ๓.๑ อุตสาหกรรมและการโยธา

ที่	โครงการ	วัตถุประสงค์	เป้าหมาย (ผลผลิตของโครงการ)	งบประมาณ (บาท)					ตัวชี้วัด (KPI)	ผลที่คาดว่าจะได้รับ	หน่วยงาน รับผิดชอบหลัก
				พ.ศ.๒๕๖๖	พ.ศ.๒๕๖๗	พ.ศ.๒๕๖๘	พ.ศ.๒๕๖๙	พ.ศ.๒๕๗๐			
๑	อำเภอแม่พริก โครงการติดตั้งระบบไฟฟ้าแสงสว่างสาธารณะระบบพลังงานแสงอาทิตย์ ถนนเลียบลำห้วยแม่พริก บ้านแม่พริกกลุ่ม หมู่ที่ ๑ ตำบลแม่พริก อำเภอแม่พริก จังหวัดลำปาง	เพื่อให้ประชาชนได้รับความสะดวกและปลอดภัยในการใช้เส้นทางสัญจร	จำนวน ๘ ต้น	๕๐๐,๐๐๐	-	-	-	-	ร้อยละความพึงพอใจในการเข้าถึงบริการด้านสาธารณูปโภคของประชาชนในพื้นที่เป้าหมายไม่น้อยกว่า ๗๐	ประชาชนมีไฟฟ้าแสงสว่างในการเดินทางสัญจร ไป-มาสะดวก และปลอดภัย	อบจ.ลำปาง (กองช่าง) ประสานแผน อปท.อแม่พริก
๒	โครงการติดตั้งระบบไฟฟ้าแสงสว่างสาธารณะระบบพลังงานแสงอาทิตย์ ถนนแม่พริกสายหลักเขตติดต่อบ้านแม่พริกกลุ่ม หมู่ที่ ๑(เขตเทศบาล) กับบ้านร่มไม้ยาง หมู่ที่ ๙ (เขต อบต.) ตำบลแม่พริก อำเภอแม่พริก จังหวัดลำปาง	เพื่อให้ประชาชนได้รับความสะดวกและปลอดภัยในการใช้เส้นทางสัญจร	จำนวน ๘ ต้น	๕๐๐,๐๐๐	-	-	-	-	ร้อยละความพึงพอใจในการเข้าถึงบริการด้านสาธารณูปโภคของประชาชนในพื้นที่เป้าหมายไม่น้อยกว่า ๗๐	ประชาชนมีไฟฟ้าแสงสว่างในการเดินทางสัญจร ไป-มาสะดวก และปลอดภัย	อบจ.ลำปาง (กองช่าง) ประสานแผน อปท.อแม่พริก
๓	โครงการติดตั้งระบบไฟฟ้าแสงสว่างสาธารณะพลังงานแสงอาทิตย์ ถนนเลียบลำห้วยแม่พริกบ้านท่าด่าน หมู่ที่ ๒ ตำบลแม่พริก อำเภอแม่พริก จังหวัดลำปาง	เพื่อให้ประชาชนได้รับความสะดวกและปลอดภัยในการใช้เส้นทางสัญจร	จำนวน ๘ ต้น	๕๐๐,๐๐๐	-	-	-	-	ร้อยละความพึงพอใจในการเข้าถึงบริการด้านสาธารณูปโภคของประชาชนในพื้นที่เป้าหมายไม่น้อยกว่า ๗๐	ประชาชนมีไฟฟ้าแสงสว่างในการเดินทางสัญจร ไป-มาสะดวก และปลอดภัย	อบจ.ลำปาง (กองช่าง) ประสานแผน อปท.อแม่พริก

๔.ประเด็นยุทธศาสตร์ ยุทธศาสตร์ที่ ๔ "พัฒนาโครงสร้างพื้นฐานทรัพยากรธรรมชาติและสิ่งแวดล้อมแบบองค์รวม"(เป้าประสงค์ ๔.๓/KPI ร้อยละความพึงพอใจของประชาชนในบริการด้านสาธารณูปโภค)

๔.๓ กลยุทธ์ "ติดตั้ง/บำรุงรักษาระบบไฟฟ้าแสงสว่าง"

แผนงาน ๓.๑ อุตสาหกรรมและการโยธา

ที่	โครงการ	วัตถุประสงค์	เป้าหมาย (ผลผลิตของโครงการ)	งบประมาณ (บาท)					ตัวชี้วัด (KPI)	ผลที่คาดว่าจะ ได้รับ	หน่วยงาน รับผิดชอบหลัก
				พ.ศ.๒๕๖๖	พ.ศ.๒๕๖๗	พ.ศ.๒๕๖๘	พ.ศ.๒๕๖๙	พ.ศ.๒๕๗๐			
๔	อำเภอห้างฉัตร โครงการติดตั้งระบบโคมไฟส่องสว่างด้วย พลังงานแสงอาทิตย์ (บริเวณสวนอนัตยศ)	เพื่อให้ประชาชนได้รับความสะดวก และปลอดภัยในการใช้เส้นทางสัญจร	ระบบโคมไฟส่องสว่างด้วย พลังงานแสงอาทิตย์ จำนวน ๓๙ จุด	-	-	-	๒,๑๐๐,๐๐๐	-	ร้อยละความพึงพอใจในการ เข้าถึงบริการด้านสาธารณูปโภค ของประชาชนในพื้นที่เป้าหมาย ไม่น้อยกว่า ๗๐	ประชาชนมีไฟฟ้าแสงสว่าง ในการเดินทางสัญจร ไป-มา สะดวก และปลอดภัย	อบจ.ลำปาง (กองช่าง) ประสานแผน อปท.อ.ห้างฉัตร
๕	โครงการติดตั้งระบบไฟฟ้า สาธารณะ แบบโซลาเซลล์ สายหุ้มเหล้า หมู่ ๑ พิกัดเริ่มต้น E ๐๕๓๓๓๐๖ N ๒๐๓๐๘๕๘ พิกัดสิ้นสุด E ๐๕๓๓๑๙๐ N ๒๐๓๐๖๑๕	เพื่อให้ประชาชนได้รับความสะดวก และปลอดภัยในการใช้เส้นทางสัญจร	ติดตั้งระบบไฟฟ้าสาธารณะ แบบโซลาเซลล์ จำนวน ๑๒ ต้น	๘๔๐,๐๐๐	๘๔๐,๐๐๐	๘๔๐,๐๐๐	๘๔๐,๐๐๐	๘๔๐,๐๐๐	ร้อยละความพึงพอใจในการ เข้าถึงบริการด้านสาธารณูปโภค ของประชาชนในพื้นที่เป้าหมาย ไม่น้อยกว่า ๗๘	ประชาชนมีไฟฟ้าแสงสว่าง ในการเดินทางสัญจร ไป-มา สะดวก และปลอดภัย	อบจ.ลำปาง (กองช่าง) ประสานแผน อปท.อ.ห้างฉัตร
๖	โครงการติดตั้งระบบไฟฟ้า สาธารณะ แบบโซลาเซลล์ หน้าสนามกีฬา หมู่ ๑ พิกัดเริ่มต้น E ๐๕๓๔๐๘๓ N ๒๐๓๑๗๙๖ พิกัดสิ้นสุด E ๐๕๓๔๑๐๖ N ๒๐๓๒๐๒๐	เพื่อให้ประชาชนได้รับความสะดวก และปลอดภัยในการใช้เส้นทางสัญจร	ติดตั้งระบบไฟฟ้าสาธารณะ แบบโซลาเซลล์ จำนวน ๑๒ ต้น	๘๔๐,๐๐๐	๘๔๐,๐๐๐	๘๔๐,๐๐๐	๘๔๐,๐๐๐	๘๔๐,๐๐๐	ร้อยละความพึงพอใจในการ เข้าถึงบริการด้านสาธารณูปโภค ของประชาชนในพื้นที่เป้าหมาย ไม่น้อยกว่า ๗๐	ประชาชนมีไฟฟ้าแสงสว่าง ในการเดินทางสัญจร ไป-มา สะดวก และปลอดภัย	อบจ.ลำปาง (กองช่าง) ประสานแผน อปท.อ.ห้างฉัตร
๗	โครงการติดตั้งระบบไฟฟ้าสาธารณะ แบบโซลาเซลล์ตั้งแต่บึงน้ำมัน หมู่ ๔ ถึง หน้าโรงเรียนวอแก้ววิทยา พิกัดเริ่มต้น E๐๕๓๗๑๐๙ N๒๐๓๓๗๔๘ พิกัดสิ้นสุด E๐๕๓๗๕๑๒ N๒๐๓๔๓๕๕	เพื่อให้ประชาชนได้รับความสะดวก และปลอดภัยในการใช้เส้นทางสัญจร	ติดตั้งระบบไฟฟ้าสาธารณะแบบ โซลาเซลล์ จำนวน ๓๖ ต้น	๒,๕๒๐,๐๐๐	๒,๕๒๐,๐๐๐	๒,๕๒๐,๐๐๐	๒,๕๒๐,๐๐๐	๒,๕๒๐,๐๐๐	ร้อยละความพึงพอใจในการ เข้าถึงบริการด้านสาธารณูปโภค ของประชาชนในพื้นที่เป้าหมาย ไม่น้อยกว่า ๗๐	ประชาชนมีไฟฟ้าแสงสว่าง ในการเดินทางสัญจร ไป-มา สะดวก และปลอดภัย	อบจ.ลำปาง (กองช่าง) ประสานแผน อปท.อ.ห้างฉัตร

๔.ประเด็นยุทธศาสตร์ ยุทธศาสตร์ที่ ๔ "พัฒนาโครงสร้างพื้นฐานทรัพยากรธรรมชาติและสิ่งแวดล้อมแบบองค์รวม"(เป้าประสงค์ ๔.๓/KPI ร้อยละความพึงพอใจของประชาชนในบริการด้านสาธารณูปโภค)

๔.๓ กลยุทธ์ "ติดตั้ง/บำรุงรักษาระบบไฟฟ้าแสงสว่าง"

แผนงาน ๓.๑ อุตสาหกรรมและการโยธา

ที่	โครงการ	วัตถุประสงค์	เป้าหมาย (ผลผลิตของโครงการ)	งบประมาณ (บาท)					ตัวชี้วัด (KPI)	ผลที่คาดว่าจะได้รับ	หน่วยงาน รับผิดชอบหลัก
				พ.ศ.๒๕๖๖	พ.ศ.๒๕๖๗	พ.ศ.๒๕๖๘	พ.ศ.๒๕๖๙	พ.ศ.๒๕๗๐			
๘	โครงการติดตั้งสัญญาณไฟกระพริบ หลังงานแสงอาทิตย์ บ้านป่าไคร้ หมู่ ๑ ตำบลหนองหล่ม เชื่อมระหว่างตำบล หนองหล่ม กับตำบลวอแก้ว	เพื่อให้ประชาชนได้รับความสะดวก และปลอดภัยในการใช้เส้นทางสัญจร	จุดที่ ๑ และจุดที่ ๒ ระยะทาง ๖,๓๗๗ ม. ความยาว ๒,๐๐๐ ม.	๒,๓๐๔,๐๐๐	-	-	-	-	ร้อยละความพึงพอใจในการ เข้าถึงบริการด้านสาธารณูปโภค ของประชาชนในพื้นที่เป้าหมาย ไม่น้อยกว่า ๗๐	ประชาชนมีไฟฟ้าแสงสว่าง ในการเดินทางสัญจร ไป-มา สะดวก และปลอดภัย	อบจ.ลำปาง (กองช่าง) ประสานแผน อปท.ห้างฉัตร
๙	โครงการปรับปรุงภูมิทัศน์บริเวณถนน โดยรอบสระเก็บน้ำโทกแม่วัง และด้านหน้าสวนสาธารณะ โทกแม่วัง หมู่ ๑๔ ตำบล สบปราบ	เพื่อให้ประชาชนได้รับความสะดวก และปลอดภัยในการใช้เส้นทางสัญจร	ติดตั้งโคมไฟฟ้าบริเวณ ถนนโดยรอบสระเก็บน้ำ โทกแม่วัง และด้านหน้า สวนสาธารณะโทกแม่วัง ความยาวโดยรวม ประมาณ ๑,๐๐๐ เมตร	๒๐๐,๐๐๐	-	-	-	-	ร้อยละความพึงพอใจในการ เข้าถึงบริการด้านสาธารณูปโภค ของประชาชนในพื้นที่เป้าหมาย ไม่น้อยกว่า ๗๐	ประชาชนมีไฟฟ้าแสงสว่าง ในการเดินทางสัญจร ไป-มา สะดวก และปลอดภัย	อบจ.ลำปาง (กองช่าง) ประสานแผน อปท.อ.สบปราบ
๑๐	โครงการติดตั้งโคมไฟฟ้าส่องสว่าง สาธารณะ (ไฟกิ่ง) (ระหว่างซอย ๑ ถึง สถานีสูบน้ำพลังไฟฟ้า) เชื่อมระหว่าง บ้านใหม่ หมู่ที่ ๖ ตำบลวังเหนือ ถึง บ้านหลายท่า หมู่ที่ ๒ ตำบลวังซ้าย อำเภอวังเหนือ จังหวัดลำปาง	เพื่อให้ประชาชนได้รับความสะดวก และปลอดภัยในการใช้เส้นทางสัญจร	ติดตั้งโคมไฟส่องสว่าง สาธารณะ จำนวน ๔๓ จุด	๑,๗๒๐,๐๐๐	-	-	-	-	ร้อยละความพึงพอใจในการ เข้าถึงบริการด้านสาธารณูปโภค ของประชาชนในพื้นที่เป้าหมาย ไม่น้อยกว่า ๗๐	ประชาชนมีไฟฟ้าแสงสว่าง ในการเดินทางสัญจร ไป-มา สะดวก และปลอดภัย	อบจ.ลำปาง (กองช่าง) ประสานแผน อปท.อ.วังเหนือ
๑๑	โครงการติดตั้งโคมไฟฟ้าถนนพลังงานแสงอาทิตย์ (Solar Cell) สายทาง สป.ถ. ๑-๐๐๖๓ วัดผาแดง - บ้านโฮะ ระหว่างบ้านวังสัก หมู่ที่ ๑๐ ตำบลแจ้ห่ม - บ้านโฮะ หมู่ที่ ๓ ตำบลปงดอน อำเภอแจ้ห่ม จังหวัดลำปาง	เพื่อให้ประชาชนได้รับความสะดวก และปลอดภัยในการใช้เส้นทางสัญจร	จำนวน ๕๐ ต้น	๓,๕๐๐,๐๐๐	๓,๕๐๐,๐๐๐	๓,๕๐๐,๐๐๐	๓,๕๐๐,๐๐๐	๓,๕๐๐,๐๐๐	ร้อยละความพึงพอใจในการ เข้าถึงบริการด้านสาธารณูปโภค ของประชาชนในพื้นที่เป้าหมาย ไม่น้อยกว่า ๗๐	ประชาชนมีไฟฟ้าแสงสว่าง ในการเดินทางสัญจร ไป-มา สะดวก และปลอดภัย	อบจ.ลำปาง (กองช่าง) ประสานแผน อ.แจ้ห่ม

ส่วนที่ ๔ การติดตามและประเมินผล

๔.๑ การติดตามและประเมินผลยุทธศาสตร์

(๑) ผลการติดตามและประเมินผลยุทธศาสตร์เพื่อความสอดคล้องแผนพัฒนาท้องถิ่นขององค์การบริหารส่วนจังหวัดลำปาง (พ.ศ. ๒๕๖๑ - ๒๕๖๕)

ประเด็นพิจารณา	คะแนนเต็ม	คะแนนประเมิน	ร้อยละ
๑. ข้อมูลสภาพทั่วไปขององค์กรปกครองส่วนท้องถิ่น	๒๐	๑๘.๓๖	๙๑.๘๒
๒. การวิเคราะห์สภาพการณ์และศักยภาพ	๒๐	๑๖.๓๖	๘๑.๘๒
๓. ยุทธศาสตร์ ประกอบด้วย	๖๐	๕๕.๘๒	๙๓.๐๓
๓.๑ ยุทธศาสตร์ขององค์กรปกครองส่วนท้องถิ่น	(๑๐)	(๙.๓๖)	๙๓.๖๔
๓.๒ ยุทธศาสตร์ขององค์กรปกครองส่วนท้องถิ่นในจังหวัด	(๑๐)	(๙.๓๖)	๙๓.๖๔
๓.๓ ยุทธศาสตร์จังหวัด	(๑๐)	(๙.๒๗)	๙๒.๗๓
๓.๔ วิสัยทัศน์	(๕)	(๕.๐๐)	๑๐๐.๐๐
๓.๕ กลยุทธ์	(๕)	(๔.๘๒)	๙๖.๓๖
๓.๖ เป้าประสงค์ของแต่ละประเด็นกลยุทธ์	(๕)	(๔.๖๔)	๙๒.๗๓
๓.๗ จุดยืนทางยุทธศาสตร์	(๕)	(๔.๕๕)	๙๐.๙๑
๓.๘ แผนงาน	(๕)	(๔.๔๕)	๘๙.๐๙
๓.๙ ความเชื่อมโยงของยุทธศาสตร์ในภาพรวม	(๕)	(๔.๓๖)	๘๗.๒๗
รวม	๑๐๐	๙๐.๕๕	๙๐.๕๕

องค์การบริหารส่วนจังหวัดลำปางได้จัดประชุมคณะกรรมการติดตามและประเมินผลแผนพัฒนาองค์การบริหารส่วนจังหวัดลำปาง เมื่อวันที่ ๑๘ กุมภาพันธ์ ๒๕๖๓ และได้ประเมินยุทธศาสตร์การพัฒนาองค์การบริหารส่วนจังหวัดลำปาง (พ.ศ. ๒๕๖๑ - ๒๕๖๕) ได้คะแนนเฉลี่ย ๙๐.๕๕ สามารถแยกประเด็นการพิจารณา ออกเป็น ๓ ส่วน ดังนี้

- (๑) ข้อมูลสภาพทั่วไปและข้อมูลพื้นฐานขององค์การบริหารส่วนจังหวัดลำปาง คิดเป็นร้อยละ ๙๑.๘๒
- (๒) การวิเคราะห์สภาพการณ์และศักยภาพ คิดเป็นร้อยละ ๘๑.๘๒
- (๓) ยุทธศาสตร์ คิดเป็นร้อยละ ๙๓.๐๓

(๒) แนวทางการติดตามและประเมินผลยุทธศาสตร์ของแผนพัฒนาองค์การบริหารส่วนจังหวัดลำปาง (พ.ศ. ๒๕๖๖ - ๒๕๗๐)

องค์การบริหารส่วนจังหวัดลำปางจะกำหนดแนวทางในการติดตามและประเมินผลยุทธศาสตร์แผนพัฒนาองค์การบริหารส่วนจังหวัด (พ.ศ. ๒๕๖๖ - ๒๕๗๐) โดยการผสมผสานแนวทางหลัก ๒ ประการ ดังนี้

๒.๑ แนวทางตามหนังสือกระทรวงมหาดไทย ด่วนที่สุด ที่ มท ๐๘๑๐.๓/ว ๒๙๓๑ ลงวันที่ ๑๕ พฤษภาคม ๒๕๖๒ ซึ่งได้กำหนดแนวทางการติดตามและประเมินผล ๒ ระดับ ได้แก่

- (๑) การประเมินผลยุทธศาสตร์เพื่อความสอดคล้องกับแผนพัฒนาท้องถิ่น และ
- (๒) การประเมินผลโครงการเพื่อความสอดคล้องของแผนพัฒนาท้องถิ่น

ได้กำหนดประเด็นการพิจารณา ยุทธศาสตร์ เพื่อความสอดคล้องแผนพัฒนาท้องถิ่น และเกณฑ์คะแนนในแต่ละประเด็น ดังนี้

ที่	ประเด็นการพิจารณา	เกณฑ์คะแนน
๑	ข้อมูลสภาพทั่วไปและข้อมูลพื้นฐานขององค์กรปกครองส่วนท้องถิ่น	๒๐
๒	การวิเคราะห์สภาพการณ์และศักยภาพ	๒๐

ที่	ประเด็นการพิจารณา	เกณฑ์คะแนน
๓	ยุทธศาสตร์การพัฒนา	๖๐
๓.๑	ยุทธศาสตร์ขององค์กรปกครองส่วนท้องถิ่น	(๑๐)
๓.๒	ยุทธศาสตร์ขององค์กรปกครองส่วนท้องถิ่นในเขตจังหวัด***	(๑๐)
๓.๓	ยุทธศาสตร์จังหวัด	(๑๐)
๓.๔	วิสัยทัศน์	(๕)
๓.๕	กลยุทธ์	(๕)
๓.๖	เป้าประสงค์ของแต่ละประเด็นกลยุทธ์	(๕)
๓.๗	จุดยืนทางยุทธศาสตร์	(๕)
๓.๘	แผนงาน	(๕)
๓.๙	ความเชื่อมโยงของยุทธศาสตร์ในภาพรวม	(๕)
	รวม	๑๐๐

๒.๒ การติดตามและประเมินผลยุทธศาสตร์ตามแนวคิดการคาดการณ์อนาคตเชิงยุทธศาสตร์ (Strategic Foresight) เนื่องจากองค์การบริหารส่วนจังหวัดลำปางได้ปรับกระบวนการทัศน์ในการจัดทำแผนพัฒนาองค์การบริหารส่วนจังหวัดลำปาง (พ.ศ. ๒๕๖๖ - ๒๕๗๐) โดยใช้ศาสตร์การมองอนาคตเชิงยุทธศาสตร์ ด้วยเทคนิคการวิเคราะห์ฉากทัศน์ (Scenario Analysis) จึงได้กำหนดเครื่องมือติดตามประเมินผลยุทธศาสตร์ของแผนพัฒนาฯ โดยได้ปรับรายละเอียดในประเด็นที่ ๒ การวิเคราะห์สภาพการณ์และศักยภาพ*** ให้สอดคล้องเป็นไปตามหลักทฤษฎีการมองอนาคต (Foresight) เพื่อเป็นเกณฑ์เสริมในการติดตามและประเมินผลยุทธศาสตร์ สะท้อนมุมมองและแนวคิดด้านการคาดการณ์อนาคตเชิงยุทธศาสตร์ รายละเอียดดังนี้

ประเด็นการพิจารณา	หลักเกณฑ์การประเมิน	เกณฑ์คะแนน
๒. การวิเคราะห์สภาพการณ์และศักยภาพ	ควรประกอบด้วยข้อมูลดังนี้ (๑) การวิเคราะห์ที่ครอบคลุมความเชื่อมโยง ความสอดคล้องกับยุทธศาสตร์ต่างๆ บนหลักคิดของการคาดการณ์อนาคตเชิงยุทธศาสตร์ (Strategic Foresight)	๒๐ (๗)
	(๒) การวิเคราะห์การใช้ผังเมืองรวมหรือผังเมืองเฉพาะและการบังคับใช้	(๒)
	(๓) การวิเคราะห์ทางสังคม เช่น แรงงาน การศึกษา สาธารณสุข ความยากจน ปัญหาเสพติด เป็นต้น	(๒)
	(๔) การวิเคราะห์ทางเศรษฐกิจ	(๓)
	(๕) การวิเคราะห์สิ่งแวดล้อม พื้นที่สีเขียว ธรรมชาติต่างๆ	(๒)
	(๖) ผลการวิเคราะห์ศักยภาพเพื่อประเมินสถานภาพการพัฒนาในปัจจุบันและโอกาสการพัฒนาในอนาคตของท้องถิ่น ด้วยการวิเคราะห์เชิงฉากทัศน์ (Scenario Analysis)	(๔)

คำอธิบายวิธีการคำนวณคะแนน ให้ผู้มีหน้าที่ตอบแบบประเมินให้คะแนนความสอดคล้องและเข้ากันได้ของยุทธศาสตร์ในภาพรวมกับเรื่องเล่า (Narrative) ของภาพแห่งอนาคต (มีทั้งหมด ๔ ฉากทัศน์) โดยนำคะแนนทั้งหมด (๒๐ คะแนน) มาคำนวณในกรณีดังนี้

กรณีที่ ๑ จำนวนคะแนนเฉพาะหัวข้อที่ (๑) และ (๒) – (๖) ที่อยู่ในฉากทัศน์เดียวกันเท่านั้น โดยไม่คิดคะแนนหัวข้อที่อยู่คนละฉากทัศน์กับหัวข้อที่ (๑) ดังที่แสดงไว้ในตัวอย่างที่ ๑

รายละเอียดหลักเกณฑ์	ฉากทัศน์			
	๑ “ลำปาง ก้าวหน้า”	๒ “อิสระบน ความยาก”	๓ “ตามสภาพ ..พพ”	๔ “มั่งคั่ง ในกรงแก้ว”
(๑) การวิเคราะห์ที่ครอบคลุมความเชื่อมโยง ความสอดคล้องกับยุทธศาสตร์ต่างๆ บนหลักคิดของการคาดการณ์อนาคต (๗)	๖	ไม่นำมาคิดคะแนน เพราะอยู่คนละฉากทัศน์ กับหัวข้อ (1)		
(๒) การวิเคราะห์การใช้ผังเมืองรวมหรือผังเมืองเฉพาะและการบังคับใช้ (๒)	๒			
(๓) การวิเคราะห์ทางสังคม (๒)	๒	↕		↕
(๔) การวิเคราะห์ทางเศรษฐกิจ (๓)		๓		↕
(๕) การวิเคราะห์สิ่งแวดล้อม พื้นที่สีเขียว ธรรมชาติต่างๆ (๒)				๒
(๖) ผลการวิเคราะห์ศักยภาพฯ ในอนาคตของท้องถิ่น ด้วยการวิเคราะห์เชิงฉากทัศน์ (Scenario Analysis) (๔)	๓			
รวมคะแนน (๒๐)	๑๔			

ตัวอย่างที่ ๑ คำอธิบายวิธีการคำนวณคะแนน

กรณีที่ ๒ หากคะแนนของหัวข้อที่ (๑) มีมากกว่า ๑ ฉากทัศน์ ให้สรุปคะแนนรวมทั้งหมดเป็น “๐” และไม่ต้องพิจารณาหัวข้อที่ (๒) – (๖) ดังที่แสดงไว้ในตัวอย่างที่ ๒

รายละเอียดหลักเกณฑ์	ฉากทัศน์			
	๑ “ลำปาง ก้าวหน้า”	๒ “อิสระบน ความยาก”	๓ “ตามสภาพ ..พพ”	๔ “มั่งคั่ง ในกรงแก้ว”
(๑) การวิเคราะห์ที่ครอบคลุมความเชื่อมโยง ความสอดคล้องกับยุทธศาสตร์ต่างๆ บนหลักคิดของการคาดการณ์อนาคต (๗)	๔	๑		๒
(๒) การวิเคราะห์การใช้ผังเมืองรวมหรือผังเมืองเฉพาะและการบังคับใช้ (๒)	๒		↕	
(๓) การวิเคราะห์ทางสังคม (๒)	๒			
(๔) การวิเคราะห์ทางเศรษฐกิจ (๓)	๒			๑
(๕) การวิเคราะห์สิ่งแวดล้อม พื้นที่สีเขียว ธรรมชาติต่างๆ (๒)	๒			
(๖) ผลการวิเคราะห์ศักยภาพฯ ในอนาคตของท้องถิ่น ด้วยการวิเคราะห์เชิงฉากทัศน์ (Scenario Analysis) (๔)	๒			๑
รวมคะแนน (๒๐)	๐	ได้ ๐ คะแนน เพราะหัวข้อ (๑) มีคะแนน ความสอดคล้องเกินกว่า ๑ ฉากทัศน์		

ตัวอย่างที่ ๒ คำอธิบายวิธีการคำนวณคะแนน

๔.๒ การติดตามและประเมินผลโครงการ

(๑) คณะกรรมการติดตามและประเมินผลแผนพัฒนาองค์การบริหารส่วนจังหวัดลำปางได้กำหนดวิธีการติดตาม คัดเลือกโครงการที่จะตรวจประเมิน เสนอรายงานพร้อมทั้งข้อคิดเห็น ข้อเสนอแนะต่อผู้บริหารท้องถิ่น และองค์การบริหารส่วนจังหวัดลำปางได้ประกาศรายงานผลการติดตามและประเมินผลแผนพัฒนาองค์การบริหารส่วนจังหวัดลำปางให้ประชาชนในท้องถิ่นได้ทราบ โดยดำเนินการปีละหนึ่งครั้งภายในเดือนธันวาคมของทุกปี จึงได้รวบรวมผลการติดตามและประเมินผล พร้อมทั้งข้อเสนอแนะของคณะกรรมการฯ ในระหว่างปีงบประมาณ พ.ศ. ๒๕๖๓ – ๒๕๖๔ รายละเอียดดังต่อไปนี้

ผลการติดตามและประเมินผลโครงการเพื่อความสอดคล้องแผนพัฒนาท้องถิ่นของ
องค์การบริหารส่วนจังหวัดลำปาง (พ.ศ. ๒๕๖๑ - ๒๕๖๕) ประจำปีงบประมาณ พ.ศ. ๒๕๖๓

ประเด็นพิจารณา	คะแนนเต็ม	คะแนนที่ได้
๑. การสรุปสถานการณ์การพัฒนา	๑๐	๙.๑๗
๒. การประเมินผลการนำแผนพัฒนาท้องถิ่นไปปฏิบัติในเชิงปริมาณ	๑๐	๙.๑๑
๓. การประเมินผลการนำแผนพัฒนาท้องถิ่นไปปฏิบัติในเชิงคุณภาพ	๑๐	๙.๐๖
๔. แผนงานและยุทธศาสตร์การพัฒนา	๑๐	๙.๑๔
๕. โครงการพัฒนา ประกอบด้วย	๖๐	๕๕.๖๓
๕.๑ ความชัดเจนของชื่อโครงการ	(๕)	๔.๙๑
๕.๒ กำหนดวัตถุประสงค์สอดคล้องกับโครงการ	(๕)	๔.๖๗
๕.๓ เป้าหมาย (ผลผลิตของโครงการ) มีความชัดเจนนำไปสู่การตั้งงบประมาณได้ถูกต้อง	(๕)	๔.๖๘
๕.๔ โครงการมีความสอดคล้องกับแผนยุทธศาสตร์ ๒๐ ปี	(๕)	๔.๖๓
๕.๕ เป้าหมาย (ผลผลิตของโครงการ) มีความสอดคล้องกับแผนพัฒนาเศรษฐกิจและสังคมแห่งชาติ	(๕)	๔.๖๒
๕.๖ โครงการมีความสอดคล้องกับ Thailand ๔.๐	(๕)	๔.๔๖
๕.๗ โครงการสอดคล้องกับยุทธศาสตร์จังหวัด	(๕)	๔.๕๔
๕.๘ โครงการแก้ไขปัญหาความยากจนหรือการเสริมสร้างให้ประเทศชาติมั่นคง มั่งคั่ง ยั่งยืน ภายใต้หลักประชารัฐ	(๕)	๔.๖๑
๕.๙ งบประมาณ มีความสอดคล้องกับเป้าหมาย (ผลผลิตของโครงการ)	(๕)	๔.๖๔
๕.๑๐ มีการประมาณการราคาถูกต้องตามหลักวิธีการงบประมาณ	(๕)	๔.๖๒
๕.๑๑ มีการกำหนดตัวชี้วัด (KPI) และสอดคล้องกับวัตถุประสงค์และผลที่คาดว่าจะได้รับ	(๕)	๔.๖๑
๕.๑๒ ผลที่คาดว่าจะได้รับสอดคล้องกับวัตถุประสงค์	(๕)	๔.๖๓
รวมคะแนน	๑๐๐	๙๒.๑๑

คณะกรรมการติดตามและประเมินผลแผนพัฒนาองค์การบริหารส่วนจังหวัดลำปางได้ดำเนินการตรวจติดตามโครงการที่ดำเนินการในปีงบประมาณ พ.ศ. ๒๕๖๓ โดยใช้วิธีการคัดเลือก จำนวน ๒๓ โครงการ และได้ดำเนินการประเมินให้คะแนนแบบประเมินผลโครงการเพื่อความสอดคล้องแผนพัฒนาฯ คิดเป็นคะแนนเฉลี่ย ๙๒.๑๑ สามารถแยกเป็นประเด็นการพิจารณา ออกเป็น ๕ ส่วน ดังนี้

- (๑) การสรุปสถานการณ์การพัฒนา ได้คะแนนประเมิน ๙.๑๗
- (๒) การประเมินผลการนำแผนพัฒนาท้องถิ่นไปปฏิบัติในเชิงปริมาณ ได้คะแนนประเมิน ๙.๑๑
- (๓) การประเมินผลการนำแผนพัฒนาท้องถิ่นไปปฏิบัติในเชิงคุณภาพ ได้คะแนนประเมิน ๙.๐๖
- (๔) แผนงานและยุทธศาสตร์การพัฒนา ได้คะแนนประเมิน ๙.๑๔
- (๕) รายละเอียดและผลลัพธ์โครงการ ได้คะแนนประเมิน ๕๕.๖๓

ข้อคิดเห็น/เสนอแนะของคณะกรรมการฯ

- ประชาชนในพื้นที่ต้องการไฟถนนส่องสว่าง เพื่อความสะอาดปลอดภัยในการสัญจร
- องค์การบริหารส่วนจังหวัดลำปางควรเปิดโอกาสให้ประชาชนได้แสดงความคิดเห็น/มีส่วนร่วมในโครงการ/กิจกรรมให้มากขึ้น

- การดำเนินโครงการสร้างการมีส่วนร่วมจัดการขยะจังหวัดลำปางอย่างยั่งยืน สอดคล้องกับปัญหาขยะซึ่งถือเป็นวาระแห่งชาติ และได้รับการตอบรับจากผู้เข้าร่วมโครงการอย่างมาก ควรขยายผลให้เกิดผลลัพธ์อย่างเป็นรูปธรรมและยั่งยืน เพื่อให้จังหวัดลำปางเป็นเมืองสะอาดและน่าอยู่
- โครงการเซรามิกแพร์เป็นโครงการที่ดำเนินการประจำทุกปี กลุ่มเป้าหมายเป็นกลุ่มเดิม ผู้ประกอบการที่ร่วมออกบูธจำหน่ายมีจำนวนน้อยลงในแต่ละปี ควรมีการปรับปรุงแบบและกิจกรรมโครงการในปีต่อไป และบูรณาการกับหน่วยงานภาคเอกชน เช่น ททท. จังหวัดอื่นๆ นำนักท่องเที่ยวต่างจังหวัดมาร่วมงาน เพื่อขยายฐานลูกค้า ช่วยกระตุ้นยอดจำหน่ายอีกทางหนึ่ง

ผลการติดตามและประเมินผลโครงการเพื่อความสอดคล้องแผนพัฒนาท้องถิ่นของ
องค์การบริหารส่วนจังหวัดลำปาง (พ.ศ. ๒๕๖๑ - ๒๕๖๕) ประจำปีงบประมาณ พ.ศ. ๒๕๖๔

ประเด็นพิจารณา	คะแนนเต็ม	คะแนนที่ได้
๑.การสรุปสถานการณ์การพัฒนา	๑๐	๙.๓๕
๒. การประเมินผลการนำแผนพัฒนาท้องถิ่นไปปฏิบัติในเชิงปริมาณ	๑๐	๙.๐๓
๓. การประเมินผลการนำแผนพัฒนาท้องถิ่นไปปฏิบัติในเชิงคุณภาพ	๑๐	๙.๐๓
๔. แผนงานและยุทธศาสตร์การพัฒนา	๑๐	๙.๓๒
๕. โครงการพัฒนา ประกอบด้วย	๖๐	๕๕.๒๕
๕.๑ ความชัดเจนของชื่อโครงการ	(๕)	๔.๕๘
๕.๒ กำหนดวัตถุประสงค์สอดคล้องกับโครงการ	(๕)	๔.๕๗
๕.๓ เป้าหมาย (ผลผลิตของโครงการ) มีความชัดเจนนำไปสู่การตั้งงบประมาณได้ถูกต้อง	(๕)	๔.๕๗
๕.๔ โครงการมีความสอดคล้องกับแผนยุทธศาสตร์ ๒๐ ปี	(๕)	๔.๘๒
๕.๕ เป้าหมาย (ผลผลิตของโครงการ) มีความสอดคล้องกับแผนพัฒนาเศรษฐกิจและสังคมแห่งชาติ	(๕)	๔.๕๕
๕.๖ โครงการมีความสอดคล้องกับ Thailand ๔.๐	(๕)	๔.๖๔
๕.๗ โครงการสอดคล้องกับยุทธศาสตร์จังหวัด	(๕)	๔.๕๗
๕.๘ โครงการแก้ไขปัญหาความยากจนหรือการเสริมสร้างให้ประเทศชาติมั่นคง มั่งคั่ง ยั่งยืน ภายใต้หลักประชารัฐ	(๕)	๔.๕๗
๕.๙ งบประมาณ มีความสอดคล้องกับเป้าหมาย (ผลผลิตของโครงการ)	(๕)	๔.๕๔
๕.๑๐ มีการประมาณการราคาถูกต้องตามหลักวิธีการงบประมาณ	(๕)	๔.๕๘
๕.๑๑ มีการกำหนดตัวชี้วัด (KPI) และสอดคล้องกับวัตถุประสงค์และผลที่คาดว่าจะได้รับ	(๕)	๔.๖๓
๕.๑๒ ผลที่คาดว่าจะได้รับสอดคล้องกับวัตถุประสงค์	(๕)	๔.๖๓
รวมคะแนน	๑๐๐	๙๑.๙๘

คณะกรรมการติดตามและประเมินผลแผนพัฒนาองค์การบริหารส่วนจังหวัดลำปางได้ดำเนินการตรวจติดตามโครงการที่ดำเนินการในปีงบประมาณ พ.ศ. ๒๕๖๔ โดยใช้วิธีการคัดเลือก จำนวน ๒๕ โครงการ และได้ดำเนินการประเมินให้คะแนนแบบประเมินผลโครงการเพื่อความสอดคล้องแผนพัฒนาฯ คิดเป็นคะแนนเฉลี่ย ๙๑.๙๘ สามารถแยกเป็นประเด็นการพิจารณา ออกเป็น ๕ ส่วน ดังนี้

- (๑) การสรุปสถานการณ์การพัฒนา ได้คะแนนประเมิน ๙.๓๕
- (๒) การประเมินผลการนำแผนพัฒนาท้องถิ่นไปปฏิบัติในเชิงปริมาณ ได้คะแนนประเมิน ๙.๐๓
- (๓) การประเมินผลการนำแผนพัฒนาท้องถิ่นไปปฏิบัติในเชิงคุณภาพ ได้คะแนนประเมิน ๙.๐๓
- (๔) แผนงานและยุทธศาสตร์การพัฒนา ได้คะแนนประเมิน ๙.๓๒
- (๕) รายละเอียดและผลลัพธ์โครงการ ได้คะแนนประเมิน ๕๕.๒๕

ข้อคิดเห็น/เสนอแนะของคณะกรรมการฯ

- งานถนนต่างๆ ควรสำรวจโดยช่างองค์การบริหารส่วนจังหวัดลำปางก่อนดำเนินการจริง และดำเนินการควบคู่ไปกับไฟฟ้าแสงสว่างตามมุมโค้งและจุดอันตรายต่างๆ
- โครงการไฟฟ้าและแสงสว่างตามถนน ควรจะขยับเสาไฟฟ้าให้มีระยะห่างมากขึ้น เพื่อจะได้มีพื้นที่แสงสว่างมากขึ้นตามความยาวของถนนแต่ละเส้น
- โครงการไฟฟ้าและแสงสว่างตามถนน เป็นการเพิ่มทัศนวิสัยในการมอง ทำให้ประชาชนได้รับความปลอดภัยในการเดินทาง เห็นควรดำเนินการให้ครอบคลุมทุกพื้นที่
- เนื่องจากการลงพื้นที่ตรวจติดตามโครงการของคณะกรรมการฯ พบว่าประชาชนประสบปัญหาภัยแล้ง ลำเหมืองต้นเขิน ทำให้น้ำจากแหล่งน้ำไม่สามารถไหลลงมายังพื้นที่การเกษตรได้ จึงมีข้อเสนอแนะให้องค์การบริหารส่วนจังหวัดลำปางพิจารณาให้ความสำคัญกับการพัฒนาแหล่งน้ำมากขึ้น
- โครงการประปาหมู่บ้าน องค์การบริหารส่วนจังหวัดลำปางควรเข้ามาดูแลงานหลังส่งมอบงานแล้วก่อนครบสัญญาใน ๒ ปี

(๒) แนวทางการติดตามและประเมินโครงการของแผนพัฒนาองค์การบริหารส่วนจังหวัดลำปาง (พ.ศ. ๒๕๖๖ - ๒๕๗๐)

องค์การบริหารส่วนจังหวัดลำปางจะกำหนดแนวทางในการติดตามและประเมินผลโครงการตามแผนพัฒนาองค์การบริหารส่วนจังหวัด (พ.ศ. ๒๕๖๖ - ๒๕๗๐) โดยการผสมผสานแนวทางหลัก ๒ ประการ ดังนี้

๒.๑ แนวทางตามหนังสือกระทรวงมหาดไทย ด่วนที่สุด ที่ มท ๐๘๑๐.๓/ว ๒๙๓๑ ลงวันที่ ๑๕ พฤษภาคม ๒๕๖๒ ซึ่งได้กำหนดแนวทางการติดตามและประเมินผล ๒ ระดับ ได้แก่

- (๑) การประเมินผลยุทธศาสตร์เพื่อความสอดคล้องกับแผนพัฒนาท้องถิ่น และ
- (๒) การประเมินผลโครงการเพื่อความสอดคล้องของแผนพัฒนาท้องถิ่น

ได้กำหนดประเด็นการพิจารณา โครงการ เพื่อความสอดคล้องแผนพัฒนาท้องถิ่น และเกณฑ์คะแนนในแต่ละประเด็น ดังนี้

ที่	ประเด็นการพิจารณา	เกณฑ์คะแนน
๑	การสรุปสถานการณ์การพัฒนา	๑๐
๒	การประเมินผลการนำแผนพัฒนาท้องถิ่นไปปฏิบัติในเชิงปริมาณ	๑๐
๓	การประเมินผลการนำแผนพัฒนาท้องถิ่นไปปฏิบัติในเชิงคุณภาพ	๑๐
๔	แผนงานและยุทธศาสตร์การพัฒนา	๑๐
๕	โครงการพัฒนา	๖๐
๕.๑	ความชัดเจนของชื่อโครงการ	(๕)
๕.๒	กำหนดวัตถุประสงค์สอดคล้องกับโครงการ	(๕)
๕.๓	เป้าหมาย (ผลผลิตของโครงการ) มีความชัดเจนนำไปสู่การตั้งงบประมาณได้ถูกต้อง	(๕)

ที่	ประเด็นการพิจารณา	เกณฑ์คะแนน
๕.๔	โครงการมีความสอดคล้องกับแผนยุทธศาสตร์ชาติ 20 ปี	(๕)
๕.๕	เป้าหมาย (ผลผลิตของโครงการ) มีความสอดคล้องกับแผนพัฒนาเศรษฐกิจและสังคมแห่งชาติ	(๕)
๕.๖	โครงการมีความสอดคล้องกับ Thailand 4.0	(๕)
๕.๗	โครงการสอดคล้องกับยุทธศาสตร์จังหวัด	(๕)
๕.๘	โครงการแก้ไขปัญหาความยากจนหรือการเสริมสร้างให้ประเทศชาติมั่นคง มั่งคั่ง ยั่งยืน ภายใต้หลักประชารัฐ	(๕)
๕.๙	งบประมาณ มีความสอดคล้องกับเป้าหมาย (ผลผลิตของโครงการ)***	(๕)
๕.๑๐	มีการประมาณการราคาถูกต้องตามหลักวิธีการงบประมาณ	(๕)
๕.๑๑	มีการกำหนดตัวชี้วัด (KPI) และสอดคล้องกับวัตถุประสงค์และผลที่คาดว่าจะได้รับ	(๕)
๕.๑๒	ผลที่คาดว่าจะได้รับ สอดคล้องกับวัตถุประสงค์	(๕)
รวม		๑๐๐

๒.๒ การติดตามและประเมินผลโครงการด้วยเทคนิคการคัดกรองโครงการ เนื่องจากองค์การบริหารส่วนจังหวัดลำปางได้ปรับกระบวนการขั้นตอนในการจัดทำความเชื่อมโยงของยุทธศาสตร์ เป้าประสงค์ กลยุทธ์ และตัวชี้วัด เพื่อเป็นฐานคิดในการจัดระดับความสำคัญของโครงการและงบประมาณให้สอดคล้องกับเป้าประสงค์ของแต่ละยุทธศาสตร์ และคัดกรองโครงการที่มีจำนวนมากที่จัดทำโดยหน่วยงานต่างๆ เพื่อบรรจุในแผนพัฒนาองค์การบริหารส่วนจังหวัดลำปาง (พ.ศ. ๒๕๖๖ - ๒๕๗๐) โดยใช้แนวคิด “เชื่อมโยงตัวชี้วัดยุทธศาสตร์ - ตัวชี้วัดโครงการ” เป็นกลไกสำคัญในการคัดกรองโครงการ ซึ่งจะนำไปสู่การจัดระดับความสำคัญของโครงการได้ง่ายขึ้น การคัดกรองตัวชี้วัดโครงการให้มีความสอดคล้องและเป็นไปในทิศทางเดียวกันกับตัวชี้วัดยุทธศาสตร์ ทำให้สามารถวัดผลเชิงปริมาณและนำค่าเป้าหมายของตัวชี้วัดมาคำนวณสรุปความสำเร็จในเชิงปริมาณของยุทธศาสตร์โดยรวมได้ ดังนั้น จึงได้กำหนดเครื่องมือติดตามประเมินผลโครงการของแผนพัฒนาฯ โดยได้ปรับรายละเอียดในประเด็นที่ ๕.๙ การวิเคราะห์สภาพการณ์และศักยภาพ*** และแก้ไขหัวข้อประเด็นดังกล่าวเป็น “มีการกำหนดตัวชี้วัด (KPI) และสอดคล้องกับวัตถุประสงค์และผลที่คาดว่าจะได้รับ” เพื่อใช้เป็นเกณฑ์เสริมในการติดตามและประเมินผลโครงการ และวัดค่าความสำเร็จของยุทธศาสตร์ในเชิงปริมาณได้ รายละเอียดดังนี้

ประเด็นการพิจารณา	หลักเกณฑ์การประเมิน	เกณฑ์คะแนน
๕.๙ มีการกำหนดตัวชี้วัด (KPI) และสอดคล้องกับวัตถุประสงค์และผลที่คาดว่าจะได้รับ	เลือกใช้ตัวชี้วัด (KPI) หรือ “ตัวชี้วัดโครงการ” ที่ดีและเหมาะสม บนหลักการ SMART ซึ่งสอดคล้องกับเกณฑ์มาตรฐานในการเชื่อมโยง “ตัวชี้วัดยุทธศาสตร์” ขององค์การบริหารส่วนจังหวัดลำปาง ได้อย่างเหมาะสมกับยุทธศาสตร์ที่โครงการนี้มีความสอดคล้อง	(๕)

๔.๓. สรุปผลการพัฒนาท้องถิ่น

(๑) การติดตามแผนพัฒนาองค์การบริหารส่วนจังหวัดลำปาง (พ.ศ. ๒๕๖๑ - ๒๕๖๕) และเพิ่มเติม ฉบับที่ ๑ - ๖

ยุทธศาสตร์การพัฒนา	ปีงบประมาณ พ.ศ. ๒๕๖๑			ปีงบประมาณ พ.ศ. ๒๕๖๒			ปีงบประมาณ พ.ศ. ๒๕๖๓			ปีงบประมาณ พ.ศ. ๒๕๖๔			ปีงบประมาณ พ.ศ. ๒๕๖๕		
	โครงการที่บรรจุในแผน	โครงการที่นำไปปฏิบัติ	ร้อยละความสำเร็จของแผนฯ	โครงการที่บรรจุในแผน	โครงการที่นำไปปฏิบัติ	ร้อยละความสำเร็จของแผนฯ	โครงการที่บรรจุในแผน	โครงการที่นำไปปฏิบัติ	ร้อยละความสำเร็จของแผนฯ	โครงการที่บรรจุในแผน	โครงการที่นำไปปฏิบัติ	ร้อยละความสำเร็จของแผนฯ	โครงการที่บรรจุในแผน	โครงการที่นำไปปฏิบัติ	ร้อยละความสำเร็จของแผนฯ
โครงสร้างพื้นฐาน	๑,๖๑๐	๑๙๐	๘.๙๔	๒,๗๐๗	๕๓	๑.๙๖	๑,๖๖๘	๘๗	๓.๘๐	๑,๕๙๒	๑๐๑	๔.๕๙	๑,๔๗๘		๐.๐๐
การอนุรักษ์ทรัพยากรธรรมชาติ	๑๒๗	๑๗	๐.๘๐	๑๖๗	๑๔	๐.๓๙	๑๕๗	๒๒	๐.๙๖	๑๘๖	๑๒	๐.๕๔	๑๘๗	๑	๐.๐๔
การพัฒนาสังคม	๑๓๔	๘๔	๓.๙๕	๒๐๐	๘๔	๒.๓๒	๑๘๕	๖๐	๒.๖๒	๑๕๐	๓๑	๑.๔๑	๑๔๘	๙	๐.๕๐
การพัฒนาเศรษฐกิจ	๓๐	๖	๐.๒๘	๔๓	๑๘	๐.๕๐	๕๙	๑๓	๐.๕๗	๘๘	๔	๐.๑๘	๒๕๗		๐.๐๐
การบริหารและพัฒนาองค์กร	๒๒๕	๔๓	๒.๐๒	๕๐๘	๑๓๙	๓.๘๓	๒๒๑	๘๒	๓.๕๘	๑๘๖	๗๖	๓.๕๕	๑๗๙		๐.๐๐
รวม	๒,๑๒๖	๓๔๐	๑๕.๙๙	๓,๖๒๕	๓๐๘	๘.๕๐	๒,๒๙๐	๒๖๔	๑๑.๕๓	๒,๒๐๒	๒๒๔	๑๐.๑๗	๒,๒๙๙	๑๐	๐.๔๔

ยุทธศาสตร์การพัฒนา	ปีงบประมาณ พ.ศ. ๒๕๖๑			ปีงบประมาณ พ.ศ. ๒๕๖๒			ปีงบประมาณ พ.ศ. ๒๕๖๓			ปีงบประมาณ พ.ศ. ๒๕๖๔			ปีงบประมาณ พ.ศ. ๒๕๖๕		
	งบประมาณที่ตั้งในแผน	งบประมาณที่เบิกจ่ายแล้ว	ร้อยละความสำเร็จของแผนฯ	งบประมาณที่ตั้งในแผน	งบประมาณที่เบิกจ่ายแล้ว	ร้อยละความสำเร็จของแผนฯ	งบประมาณที่ตั้งในแผน	งบประมาณที่เบิกจ่ายแล้ว	ร้อยละความสำเร็จของแผนฯ	งบประมาณที่ตั้งในแผน	งบประมาณที่เบิกจ่ายแล้ว	ร้อยละความสำเร็จของแผนฯ	งบประมาณที่ตั้งในแผน	งบประมาณที่เบิกจ่ายแล้ว	ร้อยละความสำเร็จของแผนฯ
โครงสร้างพื้นฐาน	๓,๗๖๑,๒๘๔,๗๙๐	๒,๗๔,๕๑๐,๗๓๘	๕.๙๗	๔,๕๓๒,๑๐๘,๙๓๒	๑๔๐,๒๖๕,๗๗๒	๒.๖๗	๔,๐๖๘,๑๓๙,๖๙๖	๑๕๙,๑๑๑,๐๔๘	๒.๙๗	๓,๖๒๕,๔๗๗,๗๙๖	๑๘๖,๖๐๗,๒๑๖	๓.๕๖	๔,๙๑๙,๓๔๖,๑๓๙		๐.๐๐
การอนุรักษ์ทรัพยากรธรรมชาติ	๓๑๐,๑๗๑,๒๕๐	๒๑,๔๗๔,๑๗๐	๐.๔๗	๑๕๕,๖๗๕,๐๐๐	๒๘,๖๐๕,๒๑๕	๐.๕๔	๕๐๖,๔๘๘,๖๔๒	๔๕,๕๙๑,๗๘๓	๐.๘๕	๗๕๖,๘๘๙,๘๔๓	๓๐,๒๓๐,๕๙๒	๐.๕๘	๗๓๔,๕๒๑,๘๔๓	๓,๖๔๖,๐๖๗	๐.๐๖
การพัฒนาสังคม	๒๔๖,๗๗๖,๑๔๐	๓๖,๗๐๙,๖๙๖	๐.๘๐	๑๖๓,๖๖๖,๒๕๐	๓๐,๕๙๖,๘๓๖	๐.๕๘	๑๙๓,๘๖๑,๗๔๐	๒๕,๔๘๑,๑๑๐	๐.๔๘	๑๑๐,๐๔๔,๗๐๐	๗๔,๕๔๘,๐๑๒	๑.๔๒	๑๑๘,๒๗๑,๕๑๐	๔๐๕,๘๑๒	๐.๐๑
การพัฒนาเศรษฐกิจ	๔๐,๐๒๐,๕๐๐	๔,๕๓๙,๙๙๙	๐.๑๐	๕๐,๖๖๔,๐๖๐	๒,๓๓๓,๒๐๕	๐.๐๔	๑๑๓,๑๑๓,๐๐๐	๕,๑๘๙,๕๖๖	๐.๑๐	๑๕๘,๙๐๖,๔๕๐	๒,๒๒๐,๓๙๐	๐.๐๔	๑๙๗,๓๓๕,๐๕๐		๐.๐๐
การบริหารและพัฒนาองค์กร	๒๓๗,๕๓๐,๕๐๐	๒๙,๒๕๖,๖๘๕	๐.๖๔	๓๕๖,๐๕๘,๔๑๐	๕๐,๙๘๓,๑๕๒	๐.๙๗	๔๗๙,๖๓๖,๕๐๐	๑๐,๘๕๔,๕๕๕	๐.๒๐	๕๙๐,๖๒๒,๐๕๕	๕,๕๖๕,๙๒๕	๐.๑๑	๕๒๕,๑๓๖,๓๑๕		๐.๐๐
รวม	๔,๕๙๕,๗๘๑,๑๘๐	๓๖๖,๔๙๑,๒๘๘	๗.๙๗	๕,๖๕๘,๑๗๒,๖๕๒	๒๕๒,๗๓๙,๑๗๐	๔.๘๑	๕,๓๖๑,๒๓๕,๔๗๘	๒๔๖,๒๒๗,๙๖๒	๔.๕๙	๕,๒๔๑,๙๔๐,๗๘๕	๒๙๙,๑๗๒,๑๓๕	๕.๗๑	๖,๔๙๔,๖๑๐,๘๔๗	๔,๐๕๕,๘๗๙	๐.๐๖

หมายเหตุ ข้อมูลที่แสดงตามตารางข้างต้นเป็นข้อมูลที่รวบรวมสิ้นสุด ณ วันที่ ๓๑ ธันวาคม ๒๕๖๔

จากตารางข้อมูลข้างต้น เป็นการสรุปผลการติดตามแผนพัฒนาองค์การบริหารส่วนจังหวัดลำปาง (พ.ศ. ๒๕๖๑ - ๒๕๖๕) เพิ่มเติม ฉบับที่ ๑ - ๖ (ข้อมูลระหว่าง ๑ ตุลาคม ๒๕๖๒ - ๓๑ ธันวาคม ๒๕๖๔) จำนวน ๑๒,๔๙๒ โครงการ งบประมาณดำเนินการ ๒๖,๙๕๑,๗๔๒,๙๔๑ บาท เป็นโครงการที่นำไปสู่การปฏิบัติ จำนวน ๑,๑๔๖ โครงการ คิดเป็นร้อยละ ๙.๑๗ ของแผนพัฒนาฯ เบิกจ่ายงบประมาณ จำนวน ๑,๑๖๘,๖๘๒,๔๓๔ บาท คิดเป็นร้อยละ ๔.๓๔ ของแผนพัฒนาฯ

สรุปผลการดำเนินงานตามงบประมาณที่ได้รับ/การเบิกจ่ายงบประมาณ (พ.ศ.๒๕๖๑-๒๕๖๕)

ด้านรายจ่าย (รายจ่ายจริงแยกตามแผนงาน)

รายการ	ปีงบประมาณ					หมายเหตุ
	พ.ศ.๒๕๖๑	พ.ศ.๒๕๖๒	พ.ศ.๒๕๖๓	พ.ศ.๒๕๖๔	พ.ศ.๒๕๖๕	
ด้านบริหารงานทั่วไป						
แผนงานบริหารงานทั่วไป	๖๙,๓๘๐,๐๑๕.๑๐	๗๖,๐๐๑,๗๘๖.๒๖	๗๘,๔๗๘,๙๘๖.๔๖	๑๒๗,๕๐๘,๖๕๑.๖๙	๑๕,๘๕๐,๗๔๘.๕๑	
แผนงานรักษาความสงบภายใน	๗๐๗,๓๖๐.๐๐	๘๑๒,๗๕๐.๐๐	๒,๐๘๐,๙๐๐.๐๐	๗๗,๐๐๐.๐๐	-	
รวมด้านบริหารงานทั่วไป	๗๐,๐๘๗,๓๗๕.๑๐	๗๖,๘๑๔,๕๓๖.๒๖	๘๐,๕๕๙,๘๘๖.๔๖	๑๒๗,๕๘๕,๖๕๑.๖๙	๑๕,๘๕๐,๗๔๘.๕๑	
ด้านบริการชุมชนและสังคม						
แผนงานการศึกษา	๒๐,๙๐๐,๘๘๑.๖๕	๒๔,๐๒๑,๐๘๗.๒๑	๑๙,๔๓๕,๒๕๘.๗๑	๔๙,๕๓๗,๓๐๙.๑๖	๓,๑๕๖,๒๙๔.๕๐	
แผนงานสาธารณสุข	๑๓๖,๕๑๑,๑๔๑.๒๕	๑๓๗,๐๔๓,๐๐๐.๐๐	๒๓๑,๕๕๕,๖๒๒.๐๐	๒๒๗,๘๖๗,๓๘๒.๑๗	๕๗๒,๓๗๕.๐๐	
แผนงานสังคมสงเคราะห์	๗๙๑,๐๙๑.๕๐	๑,๑๘๒,๕๒๓.๐๐	๑,๓๘๗,๐๗๔.๐๐	๘๑๑,๑๔๕.๕๐	-	
แผนงานเคหะและชุมชน	๔๐,๕๑๐,๗๖๒.๘๒	๖๗,๗๕๐,๔๐๕.๖๗	๗๕,๔๖๕,๙๒๘.๐๑	๑๓๑,๐๓๖,๙๐๑.๗๔	๔,๕๙๘,๓๑๑.๘๔	
แผนงานสร้างความเข้มแข็งของชุมชน	๙,๖๖๐,๗๐๐.๐๐	๑๒,๖๗๗,๖๔๐.๑๐	๒๘,๖๖๗,๔๙๗.๐๖	๑๓,๓๖๖,๗๐๐.๐๐	-	
แผนงานการศาสนา วัฒนธรรมและนันทนาการ	๒๓,๐๗๖,๘๓๖.๐๐	๓๓,๖๖๒,๒๓๙.๐๐	๑๘,๐๘๔,๑๔๐.๐๐	๒๒,๒๗๖,๓๘๐.๐๐	-	
รวมด้านบริการชุมชนและสังคม	๒๓๑,๔๕๑,๔๑๓.๒๒	๒๒๖,๓๓๖,๘๙๔.๙๘	๓๗๔,๖๓๕,๕๑๙.๗๘	๔๕๔,๘๙๕,๘๑๘.๕๗	๘,๓๒๖,๙๘๑.๓๔	
ด้านการเศรษฐกิจ						
แผนงานอุตสาหกรรมและการโยธา	๓๒๕,๘๖๖,๕๕๒.๘๕	๒๙๐,๘๐๕,๗๖๗.๓๙	๒๓๒,๔๗๙,๔๔๕.๐๕	๑๗๓,๒๔๘,๑๕๘.๘๔	๘,๙๗๕,๗๔๔.๘๒	
แผนงานการเกษตร	๑๗,๙๘๐,๘๓๙.๕๔	๒,๙๐๔,๙๒๕.๐๐	๖๖,๙๙๗,๗๖๖.๐๐	๗,๕๔๒,๙๕๐.๐๐	-	
แผนงานการพาณิชย์	-	-	-	-	-	
รวมด้านการเศรษฐกิจ	๓๔๓,๘๔๗,๓๙๒.๓๙	๒๙๓,๗๑๐,๖๙๒.๓๙	๒๙๙,๔๗๗,๒๑๑.๐๕	๑๘๐,๗๙๑,๑๐๘.๘๔	๘,๙๗๕,๗๔๔.๘๒	
ด้านการดำเนินงานอื่น						
แผนงานงบกลาง	๖๖,๔๔๑,๑๔๘.๑๓	๕๔,๐๘๓,๖๘๖.๑๒	๖๓,๘๙๕,๖๕๑.๖๐	๗๕,๕๐๖,๗๕๒.๖๑	๗,๘๙๓,๑๘๘.๖๓	
รวมด้านการดำเนินงานอื่น	๖๖,๔๔๑,๑๔๘.๑๓	๕๔,๐๘๓,๖๘๖.๑๒	๖๓,๘๙๕,๖๕๑.๖๐	๗๕,๕๐๖,๗๕๒.๖๑	๗,๘๙๓,๑๘๘.๖๓	
รวมทั้งสิ้น	๗๑๑,๘๒๗,๓๒๘.๘๔	๗๐๐,๙๔๕,๘๐๙.๗๕	๘๑๘,๕๖๘,๒๖๘.๘๙	๘๒๘,๗๗๙,๓๓๑.๗๑	๔๑,๐๕๖,๖๖๓.๓๐	

หมายเหตุ ข้อมูลปีงบประมาณ พ.ศ.๒๕๖๕ ณ วันที่ ๓๑ ธันวาคม ๒๕๖๕**

สรุปผลการดำเนินงานตามงบประมาณที่ได้รับ/การเบิกจ่ายงบประมาณ (พ.ศ.๒๕๖๑-๒๕๖๕)

ด้านรายจ่าย (รายจ่ายจริงแยกตามหมวดรายจ่าย/งบรายจ่าย)

หมวดรายจ่าย/งบรายจ่าย	ปีงบประมาณ					หมายเหตุ
	พ.ศ.๒๕๖๑	พ.ศ.๒๕๖๒	พ.ศ.๒๕๖๓	พ.ศ.๒๕๖๔	พ.ศ.๒๕๖๕	
งบกลาง	๖๖,๔๔๑,๑๔๘.๑๓	๕๔,๐๘๓,๖๘๖.๑๒	๖๓,๘๙๕,๖๕๑.๖๐	๗๕,๕๐๖,๗๕๒.๖๑	๗,๘๙๓,๑๘๘.๖๓	
งบบุคลากร (เงินเดือน ค่าจ้างประจำ และ ค่าจ้างชั่วคราว)	๘๙,๑๑๔,๓๑๔.๘๘	๙๑,๐๙๔,๙๖๔.๓๓	๙๒,๖๖๕,๓๑๖.๘๖	๑๐๐,๑๓๓,๐๓๓.๓๘	๒๕,๔๖๐,๒๕๒.๘๙	
งบดำเนินงาน (ค่าตอบแทน ใช้สอย ค่าวัสดุ และค่าสาธารณูปโภค)	๒๐๘,๗๔๕,๒๑๑.๖๒	๒๓๐,๔๗๓,๒๗๙.๗๕	๓๑๕,๙๘๔,๘๔๒.๙๖	๓๓๘,๕๖๕,๘๒๗.๗๖	๗,๖๙๓,๒๒๑.๗๘	
งบลงทุน (ค่าครุภัณฑ์ และค่าที่ดินและสิ่งก่อสร้าง)	๓๓๔,๒๒๓,๐๖๓.๔๐	๓๑๕,๖๐๐,๖๑๐.๘๘	๓๒๐,๖๓๗,๖๗๔.๓๒	๒๙๑,๗๑๙,๐๗๘.๔๕	-	
งบเงินอุดหนุน (เงินอุดหนุน)	๑๓,๒๓๓,๕๙๐.๘๑	๙,๖๒๓,๒๖๘.๖๗	๒๕,๓๑๔,๗๘๓.๑๕	๒๒,๘๕๔,๖๓๙.๕๑	-	
งบรายจ่ายอื่น (รายจ่ายอื่น)	๗๐,๐๐๐.๐๐	๗๐,๐๐๐.๐๐	๗๐,๐๐๐.๐๐	-	-	
รวมทั้งสิ้น	๗๑๑,๘๒๗,๓๒๘.๘๔	๗๐๐,๙๔๕,๘๐๙.๗๕	๘๑๘,๕๖๘,๒๖๘.๘๙	๘๒๘,๗๗๙,๓๓๑.๗๑	๔๑,๐๔๖,๖๖๓.๓๐	

หมายเหตุ ข้อมูลปีงบประมาณ พ.ศ.๒๕๖๕ ณ วันที่ ๓๑ ธันวาคม ๒๕๖๕**

สรุปผลการดำเนินงานตามงบประมาณที่ได้รับ/การเบิกจ่ายงบประมาณ (พ.ศ.๒๕๖๑-๒๕๖๕)

ด้านรายรับ

ประเภทรายรับ	ปีงบประมาณ					หมายเหตุ
	พ.ศ.๒๕๖๑	พ.ศ.๒๕๖๒	พ.ศ.๒๕๖๓	พ.ศ.๒๕๖๔	พ.ศ.๒๕๖๕	
หมวดภาษีอากร						
ภาษีบำรุง อบจ.จากการค้ายาสูบ	๒๒,๒๕๓,๕๒๗.๓๒	๒๒,๒๕๕,๘๙๕.๑๐	๒๒,๓๑๘,๗๙๘.๔๔	๒๒,๖๙๓,๔๗๕.๙๘	๔,๙๐๗,๙๔๘.๕๒	
ภาษีบำรุง อบจ.จากการค้าปลีกลำมันฯ/ก๊าซ	๑๔,๑๗๕,๒๐๕.๖๔	๑๓,๕๓๖,๕๒๗.๓๒	๑๓,๑๕๕,๖๔๒.๙๕	๑๓,๕๘๙,๔๓๘.๘๙	๓,๑๙๒,๓๔๖.๒๘	
รวมหมวดภาษีอากร	๓๖,๔๒๘,๗๓๒.๙๖	๓๕,๗๙๒,๔๒๒.๔๒	๓๕,๔๗๔,๔๔๑.๓๙	๓๖,๒๘๒,๙๑๓.๘๗	๘,๑๐๐,๒๙๔.๘๐	
หมวดค่าธรรมเนียม ค่าปรับและใบอนุญาต						
ค่าธรรมเนียมบำรุง อบจ.จากผู้เข้าพักโรงแรม	๒,๐๑๓,๐๗๙.๙๖	๒,๐๒๔,๕๗๑.๓๔	๑,๕๘๑,๑๐๑.๒๖	๑,๑๘๗,๒๘๕.๘๖	๓๐๗,๔๘๖.๙๑	
ค่าธรรมเนียมตามประมวลกฎหมายที่ดิน มาตรา ๙	๑๘๗,๓๕๙.๒๐	๖๑,๙๑๘.๔๐	๑๒๙,๗๕๙.๒๐	๗๘,๘๗๙.๒๐	๖๕๘.๔๐	
ค่าปรับผิดสัญญา	๑๑,๔๐๕,๑๒๓.๐๐	๑๒,๔๙๕,๖๐๙.๐๐	๒๑,๑๗๘,๕๘๑.๒๔	๒,๖๖๑,๖๗๕.๓๗	-	
รวมหมวดค่าธรรมเนียมฯ	๑๓,๖๐๕,๕๖๒.๑๖	๑๔,๕๔๒,๐๙๘.๗๔	๒๒,๘๘๙,๔๔๑.๗๐	๓,๙๒๖,๘๔๐.๔๓	๓๐๘,๑๔๕.๓๑	
หมวดรายได้จากทรัพย์สิน						
ค่าเช่าหรือค่าบริการสถานที่	๑๔๑,๐๐๐.๐๐	-	-	๑๘,๐๐๐.๐๐	-	
ดอกเบี้ยเงินฝากธนาคาร	๕,๑๕๖,๑๒๖.๖๘	๗,๘๘๓,๔๙๙.๕๖	๗,๕๗๒,๗๓๓.๘๑	๓,๖๑๒,๕๔๙.๖๐	๕๖,๖๓๖.๙๐	
ดอกเบี้ยเงินฝาก กสอ.	๕๘๕,๗๗๒.๑๑	๖๐๓,๙๗๔.๑๗	๗๑๐,๙๓๙.๖๕	๑๕๒,๖๐๓.๓๖	-	
รายได้จากทรัพย์สินอื่น	-	-	-	๒๔,๓๙๒.๐๐	-	
รวมหมวดรายได้จากทรัพย์สิน	๕,๘๘๒,๘๙๘.๗๙	๘,๔๘๗,๔๗๓.๗๓	๘,๒๘๓,๖๗๓.๔๖	๓,๘๐๗,๕๙๔.๙๖	๕๖,๖๓๖.๙๐	
หมวดรายได้เบ็ดเตล็ด						
ค่าขายแบบแปลน	๓,๕๒๗,๐๐๐.๐๐	๑,๙๔๕,๐๐๐.๐๐	๑,๖๔๒,๐๐๐.๐๐	๑,๑๓๓,๐๐๐.๐๐	-	
รายได้เบ็ดเตล็ดอื่นๆ	๑๗๙,๒๖๒.๘๑	๕๒๖,๐๓๙.๕๙	๓๒๕,๑๘๕.๓๓	๑,๐๕๐,๒๑๖.๐๐	๒๘,๕๓๐.๐๐	
รวมหมวดรายได้เบ็ดเตล็ด	๓,๗๐๖,๒๖๒.๘๑	๒,๔๗๑,๐๓๙.๕๙	๑,๙๖๗,๑๘๕.๓๓	๒,๑๘๓,๒๑๖.๐๐	๒๘,๕๓๐.๐๐	

สรุปผลการดำเนินงานตามงบประมาณที่ได้รับ/การเบิกจ่ายงบประมาณ (พ.ศ.๒๕๖๑-๒๕๖๕)

ด้านรายรับ

ประเภทรายรับ	ปีงบประมาณ					หมายเหตุ
	พ.ศ.๒๕๖๑	พ.ศ.๒๕๖๒	พ.ศ.๒๕๖๓	พ.ศ.๒๕๖๔	พ.ศ.๒๕๖๕	
ประเภทรายรับ	ปีงบประมาณ					หมายเหตุ
	พ.ศ.๒๕๖๑	พ.ศ.๒๕๖๒	พ.ศ.๒๕๖๓	พ.ศ.๒๕๖๔	พ.ศ.๒๕๖๕	หมายเหตุ
หมวดรายได้จากทุน						
ค่าขายทอดตลาดทรัพย์สิน	๑,๐๙๕,๔๕๔.๐๐	๒๖๐,๐๐๐.๐๐	๒๓,๘๕๐.๐๐	๖๑,๔๐๐.๐๐	-	
รายได้จากทุนอื่น	-	-	-	๔๖๑,๔๐๐.๐๐	-	
รวมหมวดรายได้จากทุน	๑,๐๙๕,๔๕๔.๐๐	๒๖๐,๐๐๐.๐๐	๒๓,๘๕๐.๐๐	๕๒๒,๘๐๐.๐๐	-	
หมวดภาษีจัดสรร						
ภาษีและค่าธรรมเนียมรถยนต์	๒๔๙,๑๘๘,๕๕๙.๓๔	๒๔๘,๒๗๘,๗๙๔.๑๘	๒๔๘,๒๗๘,๗๙๔.๑๘	๒๔๖,๐๙๐,๓๕๕.๘๐	๕๕,๙๙๔,๐๕๕.๑๕	
ภาษีมูลค่าเพิ่มตาม พรบ.กำหนดแผน	๑๕๔,๐๕๘,๘๗๑.๙๖	๑๔๘,๐๗๑,๐๔๒.๑๐	๑๒๗,๖๑๗,๓๐๙.๓๖	๑๒๘,๘๗๘,๔๘๐.๑๔	๓๒,๕๑๖,๓๖๐.๓๖	
ภาษีมูลค่าเพิ่มตาม พรบ. อบจ. ร้อยละ ๕	๕๙,๕๙๐,๑๔๑.๑๐	๖๔,๒๖๔,๔๗๗.๐๒	๖๓,๔๖๐,๘๙๘.๙๘	๖๐,๒๖๖,๒๒๙.๔๑	๒,๗๐๙,๘๙๑.๑๗	
ค่าภาคหลวงแร่	๑๒๑,๘๘๑,๕๐๐.๗๖	๑๓๒,๐๖๒,๙๗๑.๑๔	๑๒๒,๖๔๗,๐๘๙.๗๒	๑๑๘,๘๓๕,๗๙๖.๕๐	๓๓,๔๔๐,๒๗๘.๖๔	
รวมหมวดภาษีจัดสรร	๕๘๔,๗๗๘,๐๗๓.๑๖	๕๙๒,๖๗๗,๒๘๕.๔๔	๕๖๒,๐๐๔,๐๙๒.๒๔	๕๕๔,๐๗๐,๘๖๑.๘๕	๑๒๒,๖๖๐,๕๘๕.๓๒	
รวมรายรับ (ไม่รวมเงินอุดหนุน)	๖๔๕,๔๓๓,๙๘๓.๘๘	๖๕๔,๒๗๐,๓๑๘.๙๒	๖๓๐,๖๕๒,๖๘๔.๑๒	๖๐๐,๗๙๕,๑๗๗.๑๑	๑๓๓,๑๕๔,๑๙๒.๓๓	
หมวดเงินอุดหนุน						
เงินอุดหนุนทั่วไป (สำหรับการตามอำนาจ	๕๕,๐๒๘,๕๓๑.๐๐	๕๕,๕๑๖,๑๒๓.๐๐	๕๖,๖๐๒,๐๐๐.๐๐	๕๗,๖๐๐,๐๐๐.๐๐	๓๕,๘๓๐,๔๐๐.๐๐	
หน้าที่และภารกิจถ่ายโอน)						
เงินอุดหนุนทั่วไป (คชจ.สนับสนุนการดำเนินงาน	๑๓๕,๖๙๘,๔๐๐.๐๐	๑๓๕,๖๙๘,๔๐๐.๐๐	๒๒๖,๑๖๔,๐๐๐.๐๐	๒๒๖,๑๖๔,๐๐๐.๐๐	-	
ของ อสม.)						
เงินอุดหนุนทั่วไป (สำหรับจัดการศึกษาฯ)				๖,๕๑๓,๖๐๐.๐๐	-	
รวมหมวดเงินอุดหนุน	๑๘๙,๗๒๖,๙๓๑.๐๐	๑๙๐,๒๑๔,๕๒๓.๐๐	๒๘๒,๗๖๖,๐๐๐.๐๐	๒๙๐,๒๗๗,๖๐๐.๐๐	๓๕,๘๓๐,๔๐๐.๐๐	
รวมทั้งสิ้น	๘๓๕,๑๖๐,๙๑๔.๘๘	๘๔๔,๔๘๔,๘๔๑.๙๒	๙๑๓,๔๑๘,๖๘๔.๑๒	๘๙๑,๐๗๒,๗๗๗.๑๑	๑๖๘,๙๘๔,๕๙๒.๓๓	

** รายรับจริงปีงบประมาณ พ.ศ.๒๕๖๕ ณ วันที่ ๓๑ ธันวาคม ๒๕๖๕***

๔.๔ ข้อเสนอแนะในการจัดทำแผนพัฒนาท้องถิ่นในอนาคต

(๑) เสริมสร้างแนวคิด “การมองอนาคตสู่การจัดการทำยุทธศาสตร์ (From Foresight to Strategy: F2S)” ให้กับบุคลากรเจ้าหน้าที่สังกัดองค์การบริหารส่วนจังหวัดลำปาง เพื่อประยุกต์ใช้กระบวนการทัศน์ใหม่ในการจัดทำแผนพัฒนาขององค์การบริหารส่วนจังหวัดลำปางที่มีความสอดคล้องกับยุทธศาสตร์ชาติ แผนนโยบายแห่งรัฐ สถานการณ์แวดล้อมของประเทศและโลกในมิติต่างๆ ให้เป็นแผนที่มีความชัดเจนในการกำหนดทิศทางและเป้าหมายการพัฒนา และสามารถบรรลุผลภายในช่วงเวลาของแผน

(๒) ผลักดัน “แนวคิดเชื่อมโยงตัวชี้วัด ๒ ระดับ” ได้แก่ ตัวชี้วัดยุทธศาสตร์ (Key Performance Indicators: KPIs) และตัวชี้วัดโครงการ (Project Indicators: PIs) ที่เป็นกลไกสำคัญในการคัดกรองโครงการ และสามารถสนองตอบต่อแนวคิดการจัดงบประมาณเชิงยุทธศาสตร์ได้ โดยจะต้องผลักดันทั้งในระดับนโยบาย และระดับปฏิบัติการ ผ่านระบบการใช้ค่าเฉลี่ยถ่วงน้ำหนักความสำคัญของยุทธศาสตร์ เป้าประสงค์ และตัวชี้วัดยุทธศาสตร์ ซึ่งจะนำไปสู่การจัดระดับความสำคัญของยุทธศาสตร์ได้ชัดเจน การคัดกรองโครงการบรรจุลงใน แผนพัฒนาฯ ได้ง่ายขึ้น

(๓) เร่งขยายผลและเผยแพร่แนวคิดตามยุทธศาสตร์ที่ ๖ “ปรับตัวรับการเปลี่ยนแปลงทางดิจิทัล” เนื่องจากการวิเคราะห์ฉากทัศน์ (Scenario Analysis) ที่ปรากฏว่ามีบัตรแรงขับ (Driving Force Card) ที่เกี่ยวข้องกับการเปลี่ยนแปลงทางดิจิทัลเกิดขึ้นมาหลายใบ ซึ่งสอดคล้องกับแนวโน้มการเปลี่ยนแปลงของโลก (Mega Trend) และเป้าหมายหลักของกรอบแผนพัฒนาเศรษฐกิจและสังคมแห่งชาติ ฉบับที่ ๑๓ (พ.ศ. ๒๕๖๖ - ๒๕๗๐) “พลิกโฉมประเทศสู่สังคมก้าวหน้า เศรษฐกิจสร้างมูลค่าอย่างยั่งยืน” ดังนั้น จึงควรสร้างองค์ความรู้เหล่านี้ให้เกิดขึ้นแก่ประชาชนในท้องถิ่น